



Аппарат Губернатора Ханты-Мансийского автономного округа – Югры Управление государственной регистрации нормативных правовых актов Внесен в государственный реестр нормативных правовых актов исполнительных органов государственной власти Ханты-Мансийского автономного округа – Югры За № <u>4867</u> от <u>19</u> <u>02</u> 20 <u>20</u> г.
--

**Департамент недропользования и природных ресурсов
Ханты-Мансийского автономного округа – Югры
(Депнедра и природных ресурсов Югры)**

ПРИКАЗ

О внесении изменений в приложение к приказу
Департамента недропользования и природных ресурсов
Ханты-Мансийского автономного округа – Югры
от 2 марта 2018 года № 13-нп «Об утверждении лесохозяйственного
регламента Самаровского лесничества и
признании утратившими силу некоторых приказов
Департамента природных ресурсов и несырьевого сектора экономики
Ханты-Мансийского автономного округа – Югры»

г. Ханты-Мансийск
от 14 февраля 2020 г.

№ 4 - нп

В соответствии с Лесным кодексом Российской Федерации, приказом Министерства природных ресурсов и экологии Российской Федерации от 27 февраля 2017 года № 72 «Об утверждении состава лесохозяйственных регламентов, порядка их разработки, сроков их действия и порядка внесения в них изменений», Положением о Департаменте недропользования и природных ресурсов Ханты-Мансийского автономного округа – Югры, утвержденным постановлением Губернатора Ханты-Мансийского автономного округа – Югры от 22 декабря 2016 года № 157 **п р и к а з ы в а ю:**

1. Внести в приложение к приказу Департамента недропользования и природных ресурсов Ханты-Мансийского автономного округа – Югры от 2 марта 2018 года № 13-нп «Об утверждении лесохозяйственного регламента Самаровского лесничества и признании утратившими силу некоторых приказов Департамента природных ресурсов и несырьевого сектора экономики Ханты-Мансийского автономного округа – Югры» следующие изменения:

1.1. Во введении:

1.1.1. Абзац второй изложить в следующей редакции:

«Использование, охрана, защита, воспроизводство лесов, а также охрана, использование объектов животного мира, водных объектов на

основе комплексного подхода при организации использования лесов, расположенных в границах Самаровского лесничества на территории Ханты-Мансийского автономного округа – Югры, осуществляются в соответствии с Регламентом.».

1.1.2. В абзаце четвертом после слов «защиты и воспроизводства лесов» дополнить словом «, лесоразведения».

1.1.3. В абзаце шестом после слов «безвозмездного пользования лесными участками» дополнить словами «, прекращения сервитута, публичного сервитута».

1.1.4. В абзаце тринадцатом пункта 1 слова «выполнение работ по геологическому изучению недр, разработка месторождений полезных ископаемых» заменить словами «осуществление геологического изучения недр, разведка и добыча полезных ископаемых».

1.1.5. В абзаце десятом пункта четыре слова «ФГБУ «Рослесинфорг», исполнитель – филиал ФГБУ «Рослесинфорг» «Запсиблеспроект»» заменить словами «Федеральное государственное бюджетное учреждение «Рослесинфорг» (далее – ФГБУ «Рослесинфорг»), исполнитель – Западно-Сибирский филиал ФГБУ «Рослесинфорг» (далее – филиал ФГБУ «Рослесинфорг» «Запсиблеспроект»)».

1.2. В главе 1:

1.2.1. В пункте 1.2:

1.2.1.1. В абзаце втором слова «лесоустройства 2009, 2014 годов, выполненного Новосибирским филиалом ФГУП «Рослесинфорг» заменить словами «государственного лесного реестра на 1 января 2019 года составляет 3 944 286 га».

1.2.1.2. В таблице 1:

цифры «881 330» заменить цифрами «880338»;
цифры «590895» заменить цифрами «590666»;
цифры «93467» заменить цифрами «92704»;
цифры «1391742» заменить цифрами «1390911»;
цифры «688666» заменить цифрами «687347»;
цифры «603593» заменить цифрами «604081»;
цифры «349305» заменить цифрами «349912»;
цифры «37369» заменить цифрами «37374»;
цифры «311936» заменить цифрами «312538»;
цифры «3945502» заменить цифрами «3944286».

1.2.2. В пункте 1.3:

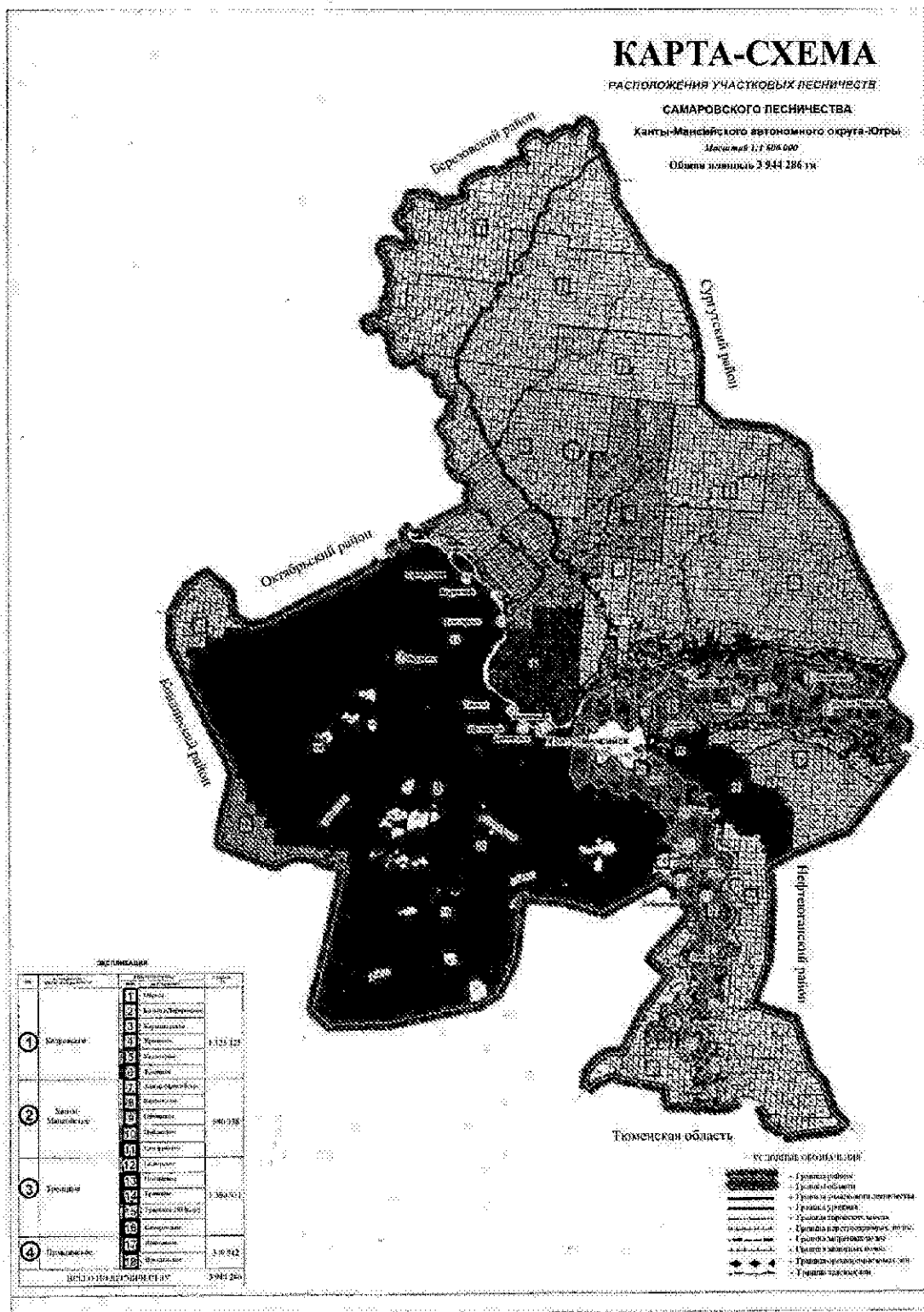
1.2.2.1. В таблице 2:

цифры «881 330» заменить цифрами «880 338»;
цифры «1 391 742» заменить цифрами «1 390 911»;
цифры «349 305» заменить цифрами «349 912»;
цифры «3 945 502» заменить цифрами «3 944 286».

1.2.2.2. Абзац пятый изложить в следующей редакции:

«Лесистость Ханты-Мансийского административного района составляет – 46,2%».

1.2.2.3. Карту-схему расположения участковых лесничеств Самаровского лесничества Ханты-Мансийского автономного округа – Югры изложить в следующей редакции:



1.2.3. В пункте 1.4:

1.2.3.1. В абзаце четвертом слова «Минприроды России от 9 января 2017 года № 1 «Об утверждении Порядка лесозащитного районирования» заменить словами «Рослесхоза от 26 декабря 2018 года № 1067 «Об установлении лесозащитного районирования в лесах, расположенных на землях лесного фонда, и признании утратившим силу приказа Рослесхоза от 25.04.2017 № 179».

1.2.3.2. В таблице 3:

1.2.3.2.1. В графе 5 «Зона лесозащитного районирования» слова «Белоярский (зона лесопатологической угрозы – средняя)» заменить словами «Зона лесопатологической угрозы – слабая»;

1.2.3.2.2. Цифры «111139» заменить цифрами «110 147»;

1.2.3.2.3. Цифры «1391122,7» заменить цифрами «1 390 291,7»;

1.2.3.2.4. Цифры «349 305» заменить цифрами «349 912»;

1.2.3.2.5. Цифры «1 851 566,7» заменить цифрами «1 850 350,7»;

1.2.3.2.6. Цифры «3 945 502» заменить цифрами «3 944 286».

1.2.3.3. Карту-схему распределения лесов по лесорастительным зонам и лесным районам Самаровского лесничества Ханты-Мансийского автономного округа – Югры изложить в следующей редакции:

«

КАРТА-СХЕМА



РАСПРЕДЕЛЕНИЯ ЛЕСОВ ПО ЛЕСОРАСТИТЕЛЬНЫМ
ЗОНАМ И ЛЕСНЫМ РАЙОНАМ

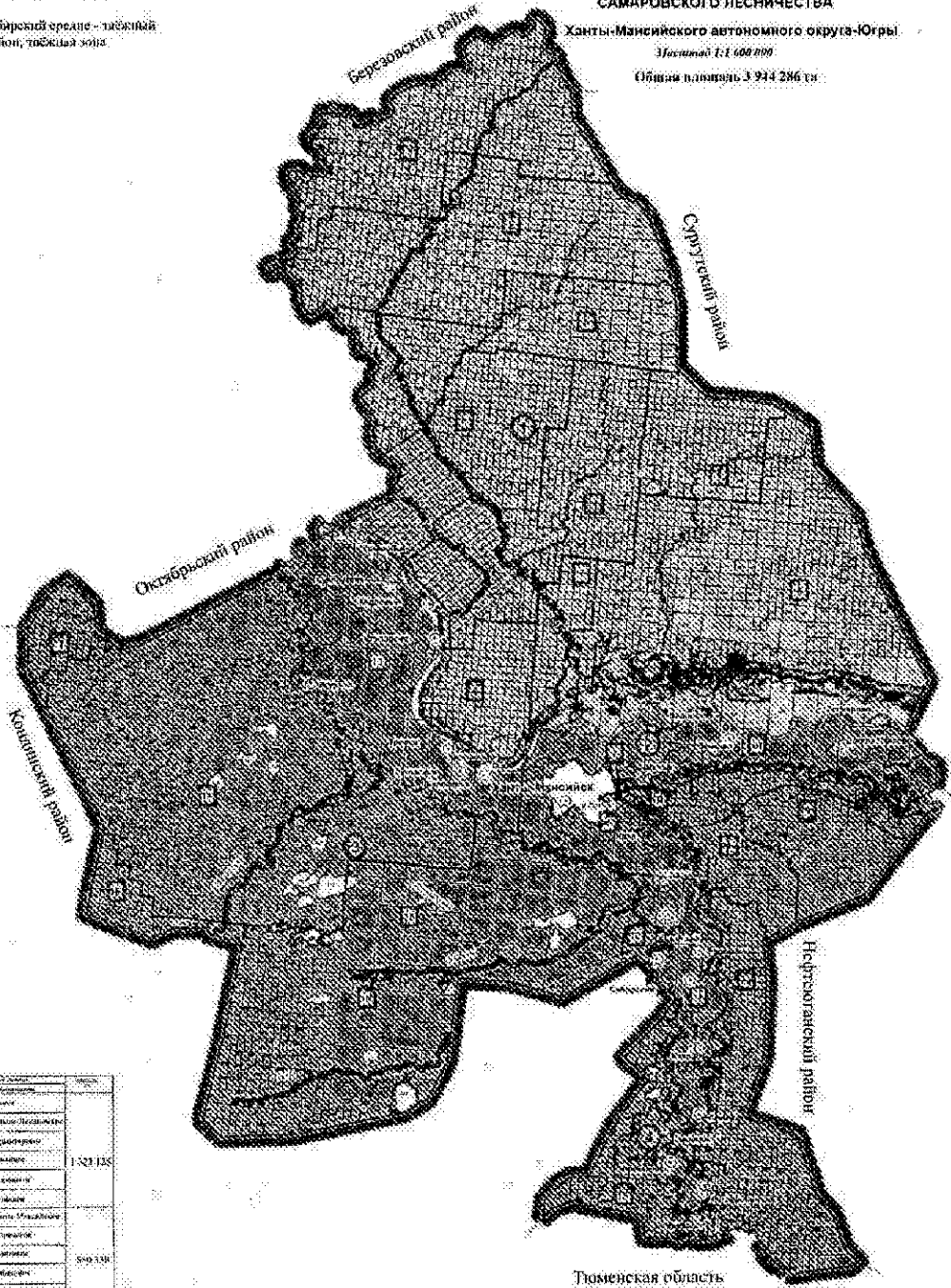
САМАРОВСКОГО ЛЕСНИЧЕСТВА

Ханты-Мансийского автономного округа-Югры

Масштаб 1:1 600 000

Общий площадь 3 944 286 га

-  Западно-Сибирский степно-таежный
ландшафтный район, таежная зона
-  Западно-Сибирский степно-таежный
ландшафтный район, таежная зона













ЭКОНОМИКА

№	№	№	№
1	1	1	1
	2	2	2
	3	3	3
	4	4	4
	5	5	5
	6	6	6
	7	7	7
2	8	8	8
	9	9	9
	10	10	10
	11	11	11
3	12	12	12
	13	13	13
	14	14	14
	15	15	15
4	16	16	16
	17	17	17
	18	18	18
	19	19	19
Итого по лесничеству			3 944 286

Тюменская область

УСЛОВНЫЕ ОБОЗНАЧЕНИЯ

-  Границы районов
-  Границы областей
-  Границы лесничества
-  Границы городов
-  Границы городов и поселков
-  Границы лесорастительных зон
-  Границы лесных районов
-  Границы лесных массивов
-  Границы лесных участков
-  Границы лесных кварталов

1.2.4. Пункт 1.5 изложить в следующей редакции:

«1.5. Деление лесов по целевому назначению и категориям защитных лесов по кварталам или их частям, а также основания выделения защитных, эксплуатационных и резервных лесов

Деление лесов Лесничества по их целевому назначению и категориям защитных лесов выполнено в соответствии с Лесным кодексом РФ, Федеральным законом от 4 декабря 2006 года № 201-ФЗ «О введении в действие Лесного кодекса Российской Федерации».

Леса Лесничества по их целевому назначению делятся на следующие виды: защитные и эксплуатационные леса.

Защитные леса Лесничества представлены следующими категориями:

Леса, расположенные на особо охраняемых природных территориях.

Леса, выполняющие функции защиты природных и иных объектов, из них:

леса, расположенные в защитных полосах лесов (леса, расположенные в границах полос отвода железных дорог и придорожных полос автомобильных дорог, установленных в соответствии с законодательством Российской Федерации о железнодорожном транспорте, законодательством об автомобильных дорогах и о дорожной деятельности);

леса, расположенные в зеленых зонах (леса, расположенные на землях лесного фонда и землях иных категорий, выделяемые в целях обеспечения защиты населения от воздействия неблагоприятных явлений природного и техногенного происхождения, сохранения и восстановления окружающей среды).

Ценные леса, из них:

запретные полосы лесов, расположенные вдоль водных объектов (леса, примыкающие непосредственно к руслу реки или берегу другого водного объекта, а при беслесной пойме – к пойме реки, выполняющие водорегулирующие функции);

нерестоохраняемые полосы лесов (леса, расположенные в границах рыбоохраняемых зон или рыбохозяйственных заповедных зон, установленных в соответствии с законодательством о рыболовстве и сохранении водных биологических ресурсов);

леса, расположенные в орехово-промысловых зонах (леса, являющиеся сырьевой базой для заготовки кедровых орехов).

Деление лесов по их целевому назначению и категориям защитных лесов по кварталам или их частям приведено в таблице 4, на карте-схеме «Деление лесов по целевому назначению и категориям защитных лесов Самаровского лесничества Ханты-Мансийского автономного округа – Югры».

Деление лесов по целевому назначению и категориям защитных лесов

Целевое назначение лесов	Участковое лесничество	Номера кварталов или их частей	Площадь, га	Основания деления лесов по целевому назначению
1	2	3	4	5
Всего лесов			3 944 286,0	
Защитные леса, всего: в том числе			491 368,6	Лесной кодекс РФ, статья 111
1. Леса, расположенные на особо охраняемых природных территориях*	Всего		90 774,6	
	Троицкое	урочище Троицкое, кварталы: 634-639, 669-677, 691-697, 710-722, 727-732, 734-735, 736-750	67 141,6	Лесной кодекс РФ, статья 112
		урочище Троицкое 1984 г. л/у, кварталы: 153-154	3 113,0	
		урочище Самаровское, кварталы: 293-301, 320-328	20 520,0	
2. Леса, выполняющие функции защиты природных и иных объектов, всего: в том числе			24 869,0	Лесной кодекс РФ, статья 114
леса, расположенные в защитных полосах лесов (леса, расположенные в границах полос отвода железных дорог и придорожных полос автомобильных дорог, установленных в соответствии с законодательством Российской Федерации о железнодорожном транспорте, законодательством об автомобильных дорогах и о дорожной деятельности)	Всего		18 214,0	Распоряжение Совета Народных Комиссаров СССР от 14 июля 1944 года № 14587 «О выделении в лесных массивах, примыкающих к автомобильным дорогам союзного, республиканского и областного значения, защитных полос», Постановление Совета Министров СССР от 7 апреля 1946 года № 781 «О лесосечном фонде на 1946 год»
	Ханты-Мансийское	урочище Нялинское, кварталы: 623-627, 630-632 части кварталов: 544-546, 628-629, 633	2 714,4	
		урочище Пойменное, части кварталов: 45, 46, 49	119,1	
		урочище Самаровское, части кварталов: 1-3, 5, 8, 17-19, 33, 34, 36, 39-46, 48-54, 59-61, 71-73, 82	2959,8	
		урочище Ханты-Мансийское, части кварталов: 99, 122	200,2	
Троицкое	урочище Троицкое, части кварталов: 129, 133-137, 143-145, 155, 175, 176, 208-210, 243-247, 281-285, 316, 342, 344, 370, 371, 372, 402, 403, 434-438, 474,	5772,1	ГОСТ 17.5.3.02-90 «Охрана природы. Земли. Нормы выделения на	

Целевое назначение лесов	Участковое лесничество	Номера кварталов или их частей	Площадь, га	Основания деления лесов по целевому назначению
1	2	3	4	5
		475, 513, 514, 516-519, 521, 522, 559		землях государственного лесного фонда защитных полос лесов вдоль железных и автомобильных дорог», распоряжение Правительства Ханты-Мансийского автономного округа – Югры от 21 января 2010 года № 44-рп
		урочище Пойменное, части кварталов: 37, 38, 40	185,6	
	урочище Самаровское, части кварталов: 92-94	330,5		
	Правдинское	урочище Правдинское, части кварталов: 3, 7, 8, 15, 23, 33, 40, 41, 49, 50, 55, 56, 64, 65, 75, 76, 83, 84, 95, 96, 107-111, 123, 134, 145, 153, 159, 160, 161, 179, 204, 229, 264, 320-323, 343-346	5819,2	
урочище Пойменное, часть квартала: 63		113,1		
леса, расположенные в зеленых зонах (леса, расположенные на землях лесного фонда и землях иных категорий, выделяемые в целях обеспечения защиты населения от воздействия неблагоприятных явлений природного и техногенного происхождения, сохранения и восстановления окружающей среды)	Всего		6655,0	Распоряжения Совета Министров РСФСР от 23 июня 1960 года № 4001-р, от 7 июня 1966 года № 1513-р; Решения Тюменского облисполкома от 24 марта 1960 года № 195 от 28 февраля 1966 года № 160, приказ Департамента природных ресурсов и несырьевого сектора экономики Ханты-Мансийского автономного округа – Югры от 5 июня 2012 года № 13-пп
	Ханты-Мансийское	урочище Ханты-Мансийское, часть квартала: 98	184,0	
	Правдинское	урочище Правдинское, кварталы: 200, 201, 228, 230, 231, 265, 294 части кварталов: 217, 227, 263, 293	6 471,0	
3. Ценные леса, всего: в том числе			375 725,0	Лесной кодекс РФ, статья 115
запретные полосы лесов, расположенные вдоль водных объектов (леса, примыкающие	Всего		133 749,0	
	Кедровское	урочище Обское, части кварталов: 17, 27-29, 41-43, 57-61, 75-78, 108, 109, 153-155, 199, 200, 383, 384	4 948,9	приказы Рослесхоза от 2 июня 2006 года № 113

Целевое назначение лесов	Участковое лесничество	Номера кварталов или их частей	Площадь, га	Основания деления лесов по целевому назначению
1	2	3	4	5
непосредственно к руслу реки или берегу другого водного объекта, а при безлесной пойме – к пойме реки, выполняющие водорегулирующие функции)		урочище Больше-Леушинское, части кварталов: 4-7, 13-16, 20-23, 25, 30-33, 40-42, 62-66, 88-90, 114-116, 118, 141, 143-145, 172-175, 206-208, 243-245	9 329,5	
		урочище Карымкарское, квартал: 100 части кварталов: 10-12, 36-39, 70-75, 98, 99, 101, 125, 126, 128, 148-150, 170-175, 193-197	5 887,5	
		урочище Урманное, части кварталов: 89, 106, 107, 123, 124, 138, 139, 151, 152, 162-166, 173, 176, 179, 180, 182-190, 220, 222-226, 228, 234-238, 240, 262-265, 268-270, 273-280, 282, 283	9 622,5	
		урочище Кедровское, части кварталов: 259, 260, 279, 298, 317, 321, 322, 327-329, 333, 339, 341, 342, 344-346, 348-351, 353, 363, 364, 372-374, 378-385, 396-401, 403, 404, 407, 408, 411-413, 424-426, 439, 440, 443-447, 449-455, 457, 460-463, 466, 467	16 210,1	
		урочище Троицкое, квартал: 109 части кварталов: 19, 20, 32-34, 46, 47, 61, 62, 76-78, 92-97, 105-108, 110, 111, 115, 117-126	9 870,1	
	Ханты-Мансийское	урочище Ханты-Мансийское, части кварталов: 10, 11, 18-22, 26, 28, 29, 36-38, 45, 46, 53, 61, 67, 68, 72, 77-81	4 567,6	
		урочище Нялинское, часть квартала: 486	0,1	
		урочище Пойменное, части кварталов: 17, 73	417,0	
	Троицкое	урочище Троицкое, части кварталов: 372, 403, 404, 436, 437, 469, 470, 505, 506, 545-548, 581, 583, 584, 623, 624, 650, 651, 683, 684, 702-704, 719, 733, 734, 750, 751	12 596,6	
		урочище Троицкое 1984 г. л/у, часть квартала: 155	225,2	
		урочище Самаровское, кварталы: 196, 197, 199, 201, 212, 313, 398, 400, 437, 438 части кварталов: 151-156, 166-169, 179-181, 183-186, 188, 191-195, 198, 200, 202, 205, 206, 209, 211, 218, 310, 311, 367-373, 390, 391, 393-395, 397, 399, 401-406, 418-423, 434-436, 439-441, 444-446, 456-458	27 038,0	
		урочище Пойменное, часть квартала: 10	12,5	
	Правдинское	урочище Пойменное, часть квартала: 72	14,6	
		урочище Правдинское, кварталы: 260, 262, 318 части кварталов: 1-6, 10-12, 14, 19-23, 31-33, 38, 39, 45-48, 54-56, 62-65, 71, 72, 74-76, 81-84, 91-96, 103-111, 115-122, 129-133, 138-144,	33008,8	

Целевое назначение лесов	Участковое лесничество	Номера кварталов или их частей	Площадь, га	Основания деления лесов по целевому назначению
1	2	3	4	5
		150-152, 157-159, 172-177, 197-200, 202, 203, 225-227, 229, 264, 319-321, 342-344		
	Всего		183 446,0	
нерестоохранные полосы лесов (леса, расположенные в границах рыбоохранных зон или рыбохозяйственных заповедных зон, установленных в соответствии с законодательством о рыболовстве и сохранении водных биологических ресурсов)	Кедровское	урочище Урманное, части кварталов: 273-280,283	1621,3	Постановления Совета Министров РСФСР от 26 октября 1973 года № 554 «Об утверждении перечня рек, их притоков и других водоемов, являющихся местами нереста лососевых и осетровых рыб», распоряжение Совета Министров РСФСР от 9 августа 1979 года № 1309-р«О переводе в первую группу лесов запретных полос из третьей и второй группы», приказы Рослесхоза от 2 июня 2006 года № 113
		урочище Кедровское, части кварталов: 449-453,455,460-462,466,467	1973,1	
	урочище Троицкое, части кварталов: 19, 32, 33, 46, 47, 61, 76, 77, 92, 93, 106-108, 119-121, 123-126	7 719,2		
	Ханты-Мансийское	урочище Ханты-Мансийское, части кварталов:63,73,77-79,81,82,98,99,122	3172,2	
		урочище Нялинское, кварталы: 425-427, 433,435,438,444,447,449,454,456, 458-461,610,611, 616-619,621 части кварталов:379,404, 407,408,410-412,414-424,428-433,435-437,439-443,445,446,448,450-453,455,457,462-476,479,480,482-499,562,612,614, 615,620, 622	22424,8	
		урочище Пойменное, кварталы: 17-22,24-33,41-44,47-55 части кварталов: 23,45,46,	21697,4	
		урочище Самаровское, квартал: 32 части кварталов: 1-4,13,14, 17-19,33,34,36,48-52,58,70,71,79,80	6148,3	
		урочище Пойменное, кварталы:1-9, 11-15, 35, 36, 39 части кварталов: 10, 34, 37, 38, 40	19528,3	
	Троицкое	урочище Троицкое, кварталы: 440,476,515 части кварталов: 128,132,138,144,145,155,156,176-178,211,212, 213, 244-247, 284,285,316, 317,343,344,372,403-405,437-439,473-475,513,514, 516-519, 521,522, 559	29512,8	
		урочище Самаровское, части кварталов: 92-94,97-102,104-106,112-118, 138-140,155,156,171,172	10844,7	
	Правдинское	урочище Пойменное, кварталы :56-62,64-71 части кварталов: 63,72	37246,3	
		урочище Правдинское, кварталы: 73, 217 части кварталов:1, 2, 4, 5, 10, 11, 19-22, 27, 28, 29, 30, 31, 32, 38, 39, 45, 47, 54, 55, 62-64, 72, 74,75, 81, 82, 92-94, 105-109, 117-121, 130-132, 140-143, 150, 151, 157, 158, 172-174, 197-199, 217,226, 227, 229, 261, 263, 293, 319, 320, 342, 343	24557,6	
	леса, расположенные в орехово-	Всего		

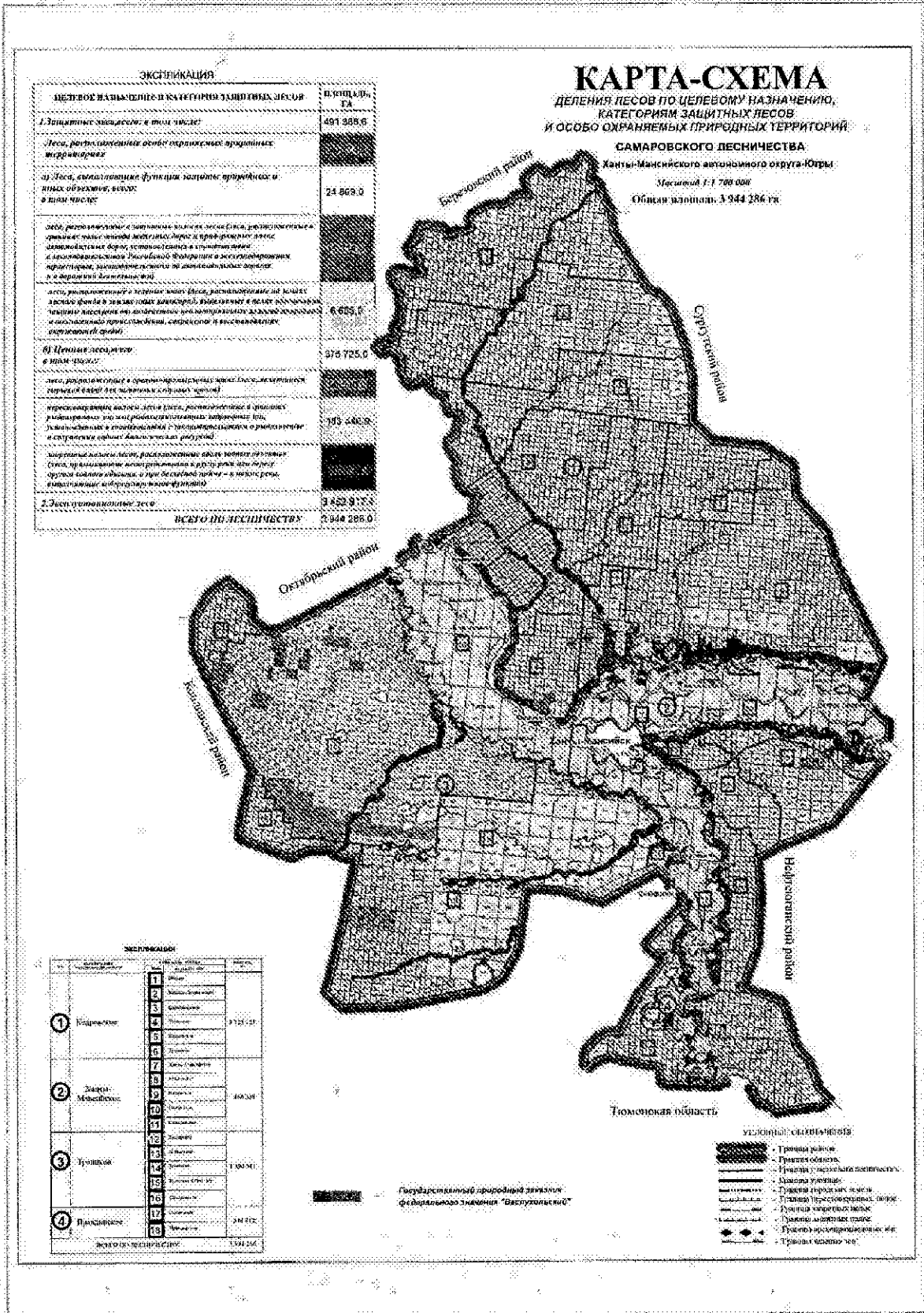
Целевое назначение лесов	Участковое лесничество	Номера кварталов или их частей	Площадь, га	Основания деления лесов по целевому назначению
1	2	3	4	5
промысловых зонах (леса, являющиеся сырьевой базой для заготовки кедровых орехов)	Кедровское	урочище Урманное, части кварталов: 138, 153, 162, 166, 176-189, 270, 276, 277	3321,8	Министров РСФСР от 11 августа 1954 года № 1281 «Об установлении границ орехопромысловых зон в кедровых насаждениях Свердловской и Тюменской областей», от 30 апреля 1970 года № 264, распоряжение Совета Министров РСФСР от 19 апреля 1979 года № 566-р, решения Тюменского облисполкома: от 25 мая 1970 года № 313, от 24 апреля 1979 года № 242-р, приказы Рослесхоза от 2 июня 2006 года № 113
		урочище Кедровское, части кварталов: 280, 319, 338-343, 345-347, 349-353, 364-366, 439, 447-455	4151,9	
		урочище Троицкое, кварталы: 29, 30, 101, 102, 112-114	5595	
	Ханты-Мансийское	урочище Ханты-Мансийское, кварталы: 44, 49, 50 части кварталов: 10-12, 53, 82	2918,5	
		урочище Нялиньское, кварталы: 552, 553, 559, 560, 613 части кварталов: 436, 437, 439, 462, 473, 479, 482-488, 491-499, 516-523, 535-543, 551, 554, 555, 561, 562, 571, 572, 577, 589, 612, 614, 615, 620, 622, 628, 629, 633	10081,0	
		урочище Самаровское, части кварталов: 14, 34, 36, 48	152,8	
	Троицкое	урочище Ендырское, часть квартала: 396	176,0	
		урочище Троицкое, кварталы: 165, 185, 186, 195-199, 222-224, 229, 250, 261, 265, 266, 272-274, 286-289, 296, 299, 300, 318-320, 345, 346, 352-354, 380-382 части кварталов: 159, 166, 183, 184, 187, 188, 190-192, 225, 228, 257-260, 262-264, 295, 328, 329	31972,0	
	Правдинское	урочище Правдинское, части кварталов: 172, 173, 199	161,0	
	Эксплуатационные леса	Всего		
Кедровское		урочище Обское, кварталы: 1-16, 18-26, 30-40, 44-56, 62-74, 79-84, 96-107, 110-119, 130-152, 156-164, 175-198, 201-212, 223-250, 266-283, 296-299, 301-317, 330-351, 364-382, 398-402, 419-421, 439-442, 459, 460, 472 части кварталов: 17, 27-29, 41-43, 57-61, 75-78, 108, 109, 153-155, 199, 200, 383, 384	247327,1	Постановление Совета народных комиссаров СССР от 23 апреля 1943 года № 430 «О порядке отвода лесосек в лесах государственного фонда Союза ССР и о лесосечном фонде на 1943 год», распоряжение Совета народных комиссаров СССР от 1 сентября
		урочище Больше-Леушинское, кварталы: 1-3, 8-12, 17-19, 24, 26-29, 34-39, 43-61, 67-87, 91-112, 117, 119-140, 142, 146-171, 176-205, 209-224, 231-241, 246-260, 268-270, 276, 282-355 части кварталов: 4-7, 13-16, 20-23, 25, 30-33, 40-42, 62-66, 88-90, 113-116, 118, 141, 143-145, 172-175, 206-208, 242-245	303010,6	

Целевое назначение лесов	Участковое лесничество	Номера кварталов или их частей	Площадь, га	Основания деления лесов по целевому назначению
1	2	3	4	5
		урочище Карымкарское, кварталы: 4-9, 13-27, 34, 35, 40-55, 66-69, 76-82, 95-97, 102-108, 120-124, 127, 129-132, 143-147, 151-155, 165-169, 176, 177, 188-192, 208-213, 222-225, 250-341 части кварталов: 10-12, 36-39, 70-75, 98, 99, 101, 125-126, 128, 148-150, 170-175, 193-197	199358,5	1945 года № 13552-р «О распределении лесов на группы в Томской, Кемеровской, Тюменской, Новосибирской и Хакасской автономной областях», приказы Рослесхоза от 2 июня 2006 года № 113
		урочище Урманное, кварталы: 1-88, 90-105, 108-122, 125-137, 140-150, 154-161, 165, 167-172, 174, 175, 191-214, 218, 219, 221, 227, 239, 241, 242, 248-256, 259-261, 268, 269 части кварталов: 89, 106, 107, 123, 124, 138, 139, 151-153, 162-164, 166, 173, 176-190, 220, 222-226, 228, 234-238, 240, 262-265, 268-270, 276, 277, 282	181231,4	
		урочище Кедровское, кварталы: 1-11, 16-26, 34-44, 62-72, 90-100, 118-131, 149-162, 180-193, 206-219, 231-258, 263-278, 281-297, 299-316, 318, 320, 323-326, 330-332, 354-362, 367-371, 375-377, 386-395, 398, 399, 402, 405, 406, 409, 410, 414-423, 427-438, 441, 442, 446, 456, 458, 459, 464, 465 части кварталов: 259, 260, 279, 280, 298, 317, 319, 321, 322, 327-329, 333, 338-353, 363-366, 372-374, 378-385, 396-401, 403, 404, 407, 408, 411-413, 424-426, 439, 440, 443-448, 454, 455, 457, 460, 461, 463	285 471,8	
		урочище Троицкое, кварталы: 1-18, 21-28, 31, 35-45, 48-60, 63-75, 79-91, 98-100, 103, 104, 116 части кварталов: 20, 33, 34, 47, 61, 62, 77, 78, 93-97, 105, 106, 110, 111, 117-119, 122-126	77 626,1	
	Ханты-Мансийское	урочище Ханты-Мансийское, кварталы: 1-9, 13-17, 19, 23-25, 27, 30-35, 39-43, 47, 48, 51, 52, 54-60, 62, 64-67, 69-71, 74-76 части кварталов: 10-12, 18-22, 26, 28, 29, 36-38, 45, 46, 49, 50, 53, 61, 63, 68, 72, 73, 77-81, 99, 122	52 428,5	
		урочище Кедровское, кварталы: 12-15, 27-33, 45-61, 73-89, 101-117, 132-148, 163-179, 194-205, 220-230	109991,0	
		урочище Нялинское, кварталы: 1-378, 380-403, 405-407, 409, 411, 413, 418, 419, 434, 477, 478, 481, 500-515, 524-534, 547-550, 556-558, 563-570, 573-576, 578-588, 590-609 части кварталов: 379, 404, 408, 410, 412, 414-417, 420-424, 428-433, 435, 436, 439-443, 445, 446, 448, 450-455, 457, 462-476, 479, 480, 482-494, 497-499, 516-523, 535-546, 551, 554, 555, 561, 562, 571, 572, 577,	555638,4	

Целевое назначение лесов	Участковое лесничество	Номера кварталов или их частей	Площадь, га	Основания деления лесов по целевому назначению
1	2	3	4	5
		589		
		урочище пойменное, части кварталов: 23, 45, 73	1272,5	
		урочище Самаровское, кварталы: 6, 7, 9-12, 15, 16, 20-31, 35, 37, 38, 47, 55-57, 62-69, 74-78, 80, 81, 83-91, 119-128 части кварталов: 1-5, 8, 13, 14, 17-19, 33, 34, 36, 39-46, 48-54, 58-61, 70-73, 79, 82	83436,1	
		урочище Ендырское, кварталы: 345-348, 367-374, 390-395, 397, 409-417, 419-421, 423-438 часть квартала: 396	39409,0	
		урочище пойменное, часть квартала: 34	3,6	
	Троицкое	урочище Троицкое, кварталы: 130, 131, 139-142, 146-152, 160-164, 167-174, 179-182, 189, 193, 194, 200-208, 214-221, 226, 227, 230-242, 248, 249, 251-256, 267-271, 275-280, 290-294, 297, 298, 301-315, 321-327, 330-341, 347-351, 355-369, 374-379, 383-401, 406-433, 441-468, 471, 472, 477-504, 507-512, 520, 523-544, 549-558, 560-580, 582, 585-622, 624-633, 640-649, 652-668, 678-682, 685-690, 698-701, 705-709, 723-726, 752-765 части кварталов: 127-129, 132-138, 143-145, 155, 156, 159, 166, 175-178, 183, 184, 187, 188, 190-192, 209-212, 225, 228, 243-247, 257-260, 262-264, 281-285, 295, 316, 317, 328, 329, 342-344, 370-372, 402-405, 434-439, 469, 470, 473-475, 505, 506, 513, 514, 516-519, 521, 522, 545-548, 559, 581, 583, 584, 623, 650, 651, 683, 684, 702-704, 719, 733, 734, 750, 751	541670,9	
		урочище Троицкое 1984 г. л/у, кварталы: 83-85, 94-96, 108-111, 126-130, 144-152, 156-160	35607,8	

Целевое назначение лесов	Участковое лесничество	Номера кварталов или их частей	Площадь, га	Основания деления лесов по целевому назначению
1	2	3	4	5
		урочище Самаровское, кварталы: 95, 96, 103, 107-111, 129-137, 141-150, 157-165, 170, 173-179, 182, 187, 189, 190, 192, 193, 200, 203, 204, 206-208, 213-216, 219-224, 226-233, 235-243, 245-254, 256-267, 271-287, 302-309, 314, 329-333, 337-350, 353-366, 369, 376-389, 392, 395, 396, 399, 406, 411-417, 419, 424-428, 431-433, 435, 436, 439, 442, 443, 446-456, 458, 461-480, 639-650 части кварталов: 92-94, 97-102, 104, 105, 112-118, 138-140, 151-156, 166-169, 171, 172, 180, 181, 183-186, 188, 191, 193-195, 197-199, 201, 205, 209, 211, 212, 218, 310, 311, 313, 367, 368, 370-373, 390, 391, 393-395, 397, 398, 400-405, 418, 420-423, 434, 440, 441, 444, 445, 457, 458	544859,8	
	Правдинское	урочище Правдинское, кварталы: 9, 12, 16-18, 24-26, 34-37, 42-44, 51-53, 57-60, 66-69, 71, 77-80, 85-88, 90, 97-100, 102, 112-114, 124-126, 128, 135, 136, 138, 139, 146-149, 154-156, 162-168, 170, 171, 178, 180-191, 194-196, 205-216, 219-224, 232-242, 244-259, 266-292, 295-308, 314-317, 324-341, 347-379 части кварталов: 3, 5-8, 12, 13-15, 19, 22, 23, 27, 28, 32, 33, 39-41, 46-50, 55, 56, 65, 71, 72, 76, 82-84, 91, 95, 96, 103, 104, 108, 110, 111, 115-117, 122, 123, 129, 130, 132-134, 138, 139, 143-145, 152, 153, 159-161, 175-177, 179, 202-204, 225, 229, 264, 319-323, 342-346	241467,5	

*Местоположение определяется в пункте 1.7.



1.2.5. Таблицу 5 изложить в следующей редакции:

«Таблица 5

Показатели характеристики земель	Всего по лесничеству	
	площадь, га	%
Общая площадь земель	3944286	100
Лесные земли – всего	2188473	55,5
Земли, покрытые лесной растительностью, – всего	2126800	53,9
в том числе лесные культуры	13453	0,3
Земли, не покрытые лесной растительностью, – всего	61673	1,6
в том числе:		
несомкнувшиеся лесные культуры	906	-
лесные питомники	-	-
естественные редины	-	-
Фонд лесовосстановления всего, в том числе:	60767	1,5
гари	41536	1,1
погибшие древостой	2814	0,1
вырубки	16302	0,4
прогалины, пустыри	115	-
Нелесные земли – всего	1755813	44,5
пашни	-	-
сенокосы	3422	0,1
пастбища	46468	1,2
воды	159434	4,0
сады, тутовники, ягодники	-	-
дороги, просеки	24084	0,6
усадьбы и прочие	1359	-
болота	1487090	37,7
пески	144	-
прочие земли	33812	0,9

».

1.2.6. Пункт 1.7 изложить в следующей редакции:

«1.7. Характеристика имеющихся и проектируемых особо охраняемых природных территорий и объектов, планов по их организации, развитию экологических сетей, сохранению биоразнообразия

На территории Лесничества располагаются особо охраняемые природные территории (далее – ООПТ):

государственный природный заказник федерального значения «Елизаровский», учрежденный приказом Главного управления охотничьего хозяйства и заповедников при Совете Министров РСФСР (далее – Главохоты РСФСР) от 19 марта 1982 года № 78 в соответствии с решением Исполнительного комитета Тюменского областного Совета народных депутатов от 29 октября 1974 года № 632. Положение о заказнике утверждено приказом Министерства сельского хозяйства Российской Федерации (далее – Минсельхоз России) от 24 ноября

2003 года № 1500 «Об утверждении Положений о государственных природных заказниках федерального значения»;

государственный природный заказник федерального значения «Васпухольский», учрежден распоряжением Совета Министров – Правительства Российской Федерации от 23 декабря 1993 года № 2285-р на основании решения Тюменского облисполкома от 31 января 1990 года № 18 «Об организации государственного республиканского заказника «Васпухольский» в Ханты-Мансийском автономном округе». Положение о заказнике утверждено приказом Минсельхоза России от 24 ноября 2003 года № 1500 «Об утверждении Положений о государственных природных заказниках федерального значения»;

природный парк «Самаровский чугас», образованный постановлением Правительства Ханты-Мансийского автономного округа – Югры от 1 марта 2013 года № 65-п «Об образовании природного парка «Самаровский чугас»;

памятник природы регионального значения «Луговские мамонты», созданный постановлением Правительства Ханты-Мансийского автономного округа – Югры от 15 декабря 2008 года № 259-п «О создании в Ханты-Мансийском автономном округе – Югре памятника природы регионального значения «Луговские мамонты».

На территории Лесничества располагается охраняемый объект международного значения водно-болотные угодья международного значения «Верхнее Двубье», образованный постановлением Правительства Российской Федерации от 13 сентября 1994 года № 1050 «О мерах по обеспечению выполнения обязательств Российской Стороны, вытекающих из Конвенции о водно-болотных угодьях, имеющих международное значение главным образом в качестве местобитаний водоплавающих птиц, от 2 февраля 1971 г.», постановлением Администрации Ханты-Мансийского автономного округа от 31 августа 1995 года № 176 «Об установлении границ водно-болотных угодий и утверждении Положения о них».

Правовой режим ООПТ регионального значения в области использования, охраны, защиты и воспроизводства лесов определяется нормативными правовыми актами Ханты-Мансийского автономного округа – Югры.

Особенности использования, охраны, защиты, воспроизводства лесов, расположенных на особо охраняемых природных территориях, установлены приказом Минприроды России от 16 июля 2007 года № 181 «Об утверждении Особенности использования, охраны, защиты, воспроизводства лесов, расположенных на особо охраняемых природных территориях» (далее – Особенности использования, охраны, защиты, воспроизводства лесов, расположенных на особо охраняемых природных территориях).

В целях формирования репрезентативной географической сети ООПТ Ханты-Мансийского автономного округа – Югра до 2030 года, Концепцией развития и функционирования системы особо охраняемых природных территорий Ханты-Мансийского автономного округа – Югры на период до 2030 года, утвержденной постановлением Правительства Ханты-Мансийского автономного округа – Югры от 12 июля 2013 года № 245-п «О концепции развития и функционирования системы особо охраняемых природных территорий Ханты-Мансийского автономного округа – Югры на период до 2030 года», Схемой территориального планирования Ханты-Мансийского автономного округа – Югры, утвержденной постановлением Правительства Ханты-Мансийского автономного округа – Югры от 26 декабря 2014 года № 506-п «Об утверждении Схемы территориального планирования Ханты-Мансийского автономного округа – Югры», предусматривается создание:

памятника природы регионального значения «Голубые озера» (проектируемая площадь 2794 га, местоположение – Ханты-Мансийский район, категория земель не определена) и его охранной зоны;

памятника природы регионального значения «Реполовский кедровый бор» (проектируемая площадь 160,3 га, местоположение – Ханты-Мансийский район, категория земель не определена) и его охранной зоны.

Создание, реорганизация и упразднение региональных ООПТ осуществляется в соответствии с Законом Ханты-Мансийского автономного округа – Югры от 29 марта 2018 года № 34-оз «О регулировании отдельных отношений в области организации, охраны и использования особо охраняемых природных территорий регионального значения в Ханты-Мансийском автономном округе – Югре».

Перечень имеющихся ООПТ и объектов в границах Лесничества представлен в таблице 6, на карте-схеме «Расположения особо охраняемых природных территорий Самаровского лесничества Ханты-Мансийского автономного округа – Югры».

Таблица 6

Перечень особо охраняемых природных территорий и объектов на территории Лесничества

№ п/п	Категория, значение, название ООПТ	Нормативная основа функционирования ООПТ	Общая площадь*	Функциональные зоны (при наличии в положении об ООПТ)	Площадь функциональной зоны, га (при наличии в положении об ООПТ)	Местоположение в границах лесничества		
						Участковое лесничество	Номера кварталов или их частей	Площадь**, га
1	2	3	4	5	6	7	8	9
1.	Государственный природный заказник федерального значения «Елизаровский»	приказ Главохоты РСФСР от 19 марта 1982 года №78, решение Тюменского облисполкома от 29 октября 1974 года № 632, приказ Минсельхоза России от 24 ноября 2003 года № 1500	76,6 тыс. га	-	-	Троицкое	урочище Пойменное, кварталы: 35, 36 части кварталов: 1,5-15, 34-36	6617,7
2.	Государственный природный заказник федерального значения «Васпухольский»	распоряжение Совета Министров РСФСР – Правительства Российской Федерации от 23 декабря 1993 года № 2285-р, решение Тюменского облисполкома от 31 января 1990 года № 18, приказ Минсельхоза России от 24 ноября 2003 года № 1500	93,2 тыс. га	-	-	Троицкое	урочище Троицкое, кварталы: 634-639, 669-677, 691-697, 710-722, 727-735, 736-751	68363,6
						Троицкое	урочище Самаровское, кварталы: 293-301, 320-328	20 520,0
						Троицкое	урочище Троицкое 1984 г. л/у, кварталы: 153-155	3338,0
3.	Природный парк «Самаровский чугас»	постановление Правительства Ханты-Мансийского автономного округа –	6 621 га	лесопарковая	2 130,0	Ханты-Мансийское	урочище Самаровское, кварталы: 1, 2, 3, 5	1420,0

№ п/п	Категория, значение, название ООПТ	Нормативная основа функционирования ООПТ	Общая площадь*	Функциональные зоны (при наличии в положении об ООПТ)	Площадь функциональной зоны, га (при наличии в положении об ООПТ)	Местоположение в границах лесничества		
						Участковое лесничество	Номера кварталов или их частей	Площадь**, га
1	2	3	4	5	6	7	8	9
		Югры от 1 марта 2013 года № 65-п					урочище Ханты-Мансийское, кварталы: 98, 99	710,0
				научно-исследовательская	1 188,0	Ханты-Мансийское	урочище Ханты-Мансийское, квартал: 82	1188,0
4.	Памятник природы регионального значения «Луговские мамонты»	постановление Правительства Ханты-Мансийского автономного округа – Югры от 15 декабря 2008 года № 259-п	161,2 га	-	-	Троицкое	урочище Троицкое, часть квартала: 521	161,2
Охраняемые объекты								
1.	Водно-болотные угодья международного значения «Верхнее Двубье»	постановление Администрации Ханты-Мансийского автономного округа от 31 августа 1995 года № 176 во исполнение постановления Правительства РФ от 13 сентября 1994 года № 1050	данные отсутствуют	-	-	Троицкое	урочище Пойменное, кварталы: 35, 36 части кварталов: 1-15, 34, 37-39 урочище Троицкое, кварталы: части кварталов: 128, 132, 138, 145, 156, 178, 344, 439, 476, 514, 515	17 956,5

* общая площадь приведена в соответствии с нормативными основаниями функционирования ООПТ, указанными в графе 3;

** площадь в границах лесничества определена по материалам лесоустройств с использованием геоинформационных систем.

КАРТА-СХЕМА

РАСПОЛОЖЕНИЯ ОСОБО ОХРАНЯЕМЫХ ПРИРОДНЫХ ТЕРРИТОРИЙ

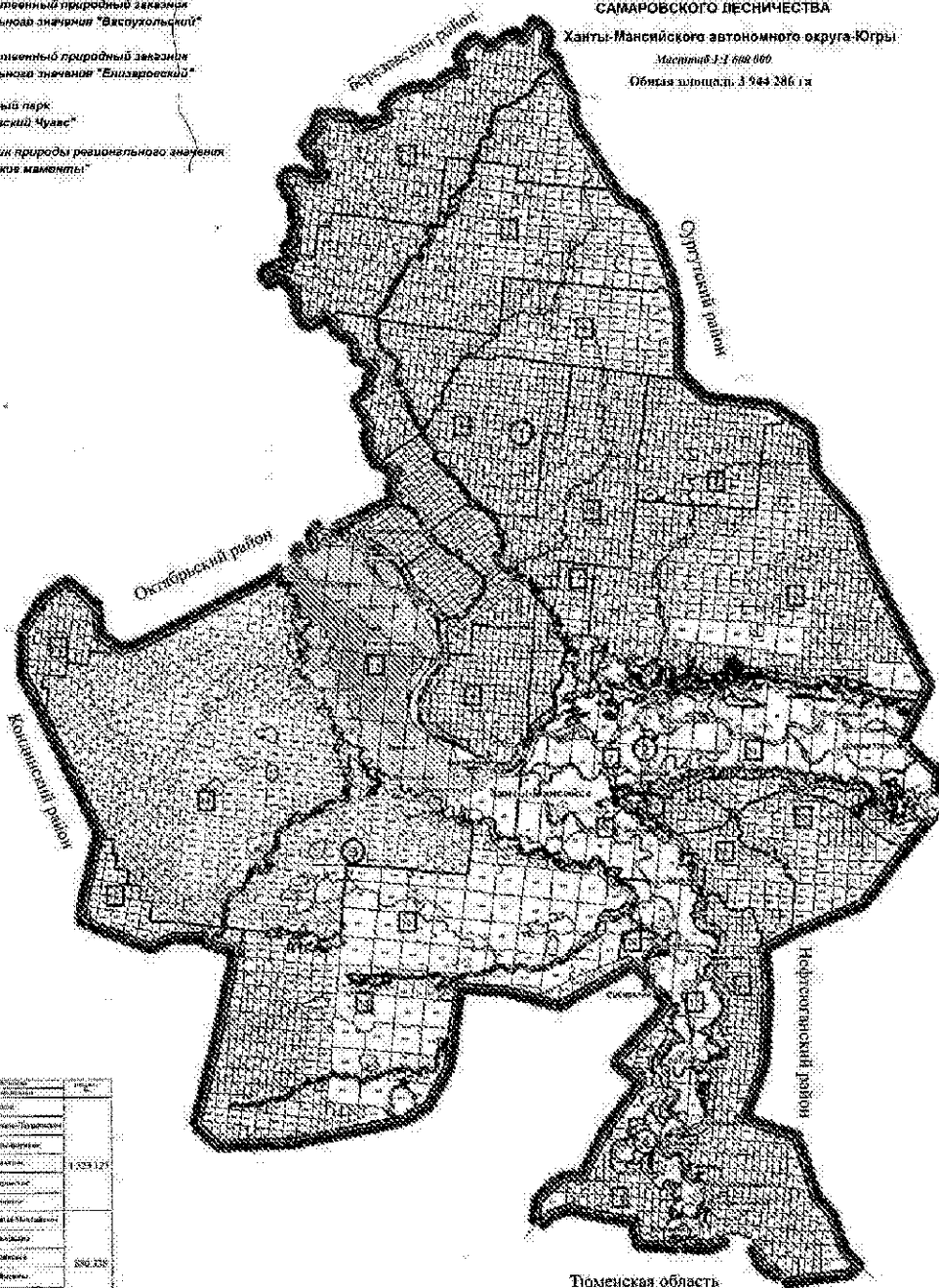
САМАРОВСКОГО ДЕСНИЧЕСТВА

Ханты-Мансийского автономного округа-Югры

Масштаб 1:1 000 000

Общая площадь: 3 944 286 га

- Видно-болотное угодье международного значения "Верхние Дудинки"
- Государственный природный заказник федеральной значимости "Васпухольский"
- Государственный природный заказник федеральной значимости "Енizarовский"
- Природный парк "Самаровский Муис"
- Памятник природы регионального значения "Луговские мамонты"



Тюменская область

ОБЪЯВЛЕНИЕ

№	Область	№	Объект	Площадь, га
1	Актюбинская	1	Актюбинский	1 329 124
		2	Топольский	
		3	Актюбинский	
		4	Актюбинский	
		5	Актюбинский	
		6	Актюбинский	
		7	Актюбинский	
		8	Актюбинский	
		9	Актюбинский	
		10	Актюбинский	
2	Ханты-Мансийский	11	Ханты-Мансийский	286 328
		12	Ханты-Мансийский	
		13	Ханты-Мансийский	
		14	Ханты-Мансийский	
		15	Ханты-Мансийский	
3	Тюменская	16	Тюменская	1 396 914
		17	Тюменская	
		18	Тюменская	
		19	Тюменская	
		20	Тюменская	
4	Тюменская	21	Тюменская	339 942
		22	Тюменская	
		23	Тюменская	
ВСЕГО ПО ДЕСНИЧЕСТВУ				3 944 286

- УСЛОВНЫЕ ОБОЗНАЧЕНИЯ**
- Граница района
 - Граница области
 - Граница международного значения
 - Граница заказника федерального значения
 - Граница природного парка
 - Граница памятника природы
 - Граница памятника природы
 - Граница памятника природы
 - Граница памятника природы
 - Граница памятника природы

1.2.7. В абзаце втором пункта 1.8 слова «от 29 декабря 2008 года № 190» заменить словами «от 25 января 2019 года № 2 «О Лесном плане Ханты-Мансийского автономного округа – Югры на 2019 – 2028 годы».

1.2.8. В абзаце втором пункта 1.9 слова «Красную книгу Международного союза охраны природы и природных ресурсов (далее – Красная книга МСОП)» заменить словами «Международный Красный список Международного союза охраны природы».

1.2.9. В пункте 1.10:

1.2.9.1. В подпункте 1.10.1:

1.2.9.1.1. Абзацы четвертый – девятый признать утратившими силу.

1.2.9.1.2. Таблицу 7 исключить.

1.2.9.1.3. Абзацы семнадцатый – двадцать третий признать утратившими силу.

1.2.9.2. Абзац третий подпункта 1.10.3 изложить в следующей редакции:

«В соответствии со статьей 12 Лесного кодекса РФ эксплуатационные леса подлежат освоению в целях устойчивого, максимально эффективного получения высококачественной древесины и других лесных ресурсов, продуктов их переработки с обеспечением сохранения полезных функций лесов. В защитных лесах запрещается создание лесоперерабатывающей инфраструктуры (часть 2 статьи 14 Лесного кодекса РФ).».

1.2.9.3. В абзаце втором подпункта 1.10.4 слова «лесов и резервных» заменить словами «лесов, резервных».

1.2.10. В пункте 2:

1.2.10.1. В абзаце четвертом слова «лесных участков, с» заменить словами «лесного участка, установлением или без установления сервитута, публичного сервитута».

1.2.10.2. Абзац восьмой – девятый изложить в следующей редакции:

«Выполнение работ по рекультивации производится в соответствии с Правилами проведения рекультивации и консервации земель, утвержденными постановлением Правительства РФ от 10 июля 2018 года № 800 «О проведении рекультивации и консервации земель».

Рекультивация земель должна обеспечивать восстановление земель до состояния, пригодного для их использования в соответствии с целевым назначением и разрешенным использованием, путем обеспечения соответствия качества земель нормативам качества окружающей среды и требованиям законодательства Российской Федерации в области обеспечения санитарно-эпидемиологического благополучия населения, в отношении земель, указанных в части 2 статьи 60.12 Лесного кодекса РФ, также в соответствии с целевым назначением лесов и выполняемыми ими полезными функциями.».

1.2.10.3. Абзац десятый признать утратившим силу.

1.2.10.4. Таблицу 9 изложить в следующей редакции:

Виды разрешенного использования лесов

Виды разрешенного использования лесов	Наименование участкового лесничества	Перечень кварталов или их частей	Площадь га
Заготовка древесины*	Кедровское	урочище Обское, кварталы: 1-84, 96-119, 130-164, 175-212, 223-250, 266-283, 296-299, 301-317, 330-351, 364-384, 398-402, 419-421, 439-442, 459, 460, 472	1 323 125,0
		урочище Больше-Леушинское, кварталы: 1-224, 231-260, 268-270, 276, 282-355	
		урочище Карымкарское, кварталы: 4-27, 34-55, 66-82, 95-108, 120-132, 143-155, 165-177, 188-197, 208-213, 222-225, 250-341	
		урочище Урманное, кварталы: 1-214, 218-228, 234-242, 248-256, 259-265, 268-270, 273-280, 282, 283	
		урочище Кедровское, кварталы: 1-11, 16-26, 34-44, 62-72, 90-100, 118-131, 149-162, 180-193, 206-219, 231-333, 338-467	
		урочище Троицкое, кварталы: 1-126	
	Ханты-Мансийское	урочище Ханты-Мансийское, кварталы: 1-82, 98, 99, 122	880 338,0
		урочище Кедровское, кварталы: 12-15, 27-33, 45-61, 73-89, 101-117, 132-148, 163-179, 194-205, 220-230	
		урочище Нялинское, кварталы: 1-459, 462-633	
		урочище Пойменное, кварталы: 16-33, 41-55, 73	
		урочище Самаровское, кварталы: 1-91, 119-128	
	Троицкое	урочище Ендырское, кварталы: 345-348, 367-374, 390-397, 409-417, 419-421, 423-438	1 390 911,0
		урочище Пойменное, квартал: 1-15, 34-40	
		урочище Троицкое, кварталы: 127-156, 159-372, 374-765	
		урочище Троицкое 1984 г. л/у, кварталы: 83-85, 94-96, 108-111, 126-130, 144-160	
		урочище Самаровское, кварталы: 92-118, 129-209, 211-216, 218-224, 226-233, 235-243, 245-254, 256-267, 271-287, 293-311, 313, 314, 320-333, 337-350, 353-373, 376-406, 411-428, 431-458, 461-480, 639-650	
	Правдинское	урочище Правдинское, кварталы: 1-60, 62-69, 71-88, 90-100, 102-126, 128-136, 138-168, 170-191, 194-217, 219-242, 244-308, 314-379	349 912,0
		урочище Пойменное, кварталы: 56-72	

Виды разрешенного использования лесов	Наименование участкового лесничества	Перечень кварталов или их частей	Площадь, га
	Итого:		3 944 286,0
Заготовка живицы	Кедровское	урочище Обское, кварталы: 1-84, 96-119, 130-164, 175-212, 223-250, 266-283, 296-299, 301-317, 330-351, 364-384, 398-402, 419-421, 439-442, 459, 460, 472	1 322 236,7
		урочище Больше-Леушинское, кварталы: 1-224, 231-260, 268-270, 276, 282-355	
		урочище Карымкарское, кварталы: 4-27, 34-55, 66-82, 95-108, 120-132, 143-155, 165-177, 188-197, 208-213, 222-225, 250-341	
		урочище Урманное, кварталы: 1-214, 218-228, 234-242, 248-256, 259-265, 268-270, 273, 277-280, 282, 283 части кварталов: 274-276	
		урочище Кедровское, кварталы: 1-11, 16-26, 34-44, 62-72, 90-100, 118-131, 149-162, 180-193, 206-219, 231-333, 338-452, 455-465, 467 части кварталов: 453, 454, 466	
		урочище Троицкое, кварталы: 1-122, 125, 126 части кварталов: 123, 124	
	Ханты-Мансийское	урочище Ханты-Мансийское, кварталы: 1-28, 30-35, 38-76, 78-81 части кварталов: 29, 36, 37, 77, 98, 99, 122	876 150,7
		урочище Кедровское, кварталы: 12-15, 27-33, 45-61, 73-89, 101-117, 132-148, 163-179, 194-205, 220-230	
		урочище Нялинское, кварталы: 1-336, 376-402, 404-437, 439-459, 462-614, 616, 618-633 части кварталов: 337, 338, 376, 403, 438, 615, 617	
		урочище Пойменное, кварталы: 17-20, 22, 23, 25, 26, 30-33, 41, 42-44, 46, 47, 48, 53 части кварталов: 16, 21, 24, 27-29, 41, 45, 46, 49-52, 54, 55, 73	
		урочище Самаровское, кварталы: 4, 6-8, 10-91, 119-128 части кварталов: 3, 5, 9	
	Троицкое	урочище Ендырское, кварталы: 345-348, 367-374, 390-397, 409-417, 419-421, 423-438	1 272 100,0
		урочище Пойменное, квартал: 40 части кварталов: 1-15, 34, 37, 38, 39	
		урочище Троицкое, кварталы: 127, 129-131, 133-137, 139-144, 146-152, 159-177, 179-246, 248-343, 345-372, 374-438, 440-475, 477-513, 516, 517, 520, 522-633, 640-668, 678-690, 698-709,	

Виды разрешенного использования лесов	Наименование участкового лесничества	Перечень кварталов или их частей	Площадь га
		723-726, 752-765 части кварталов: 128, 132, 138, 145, 156, 178, 247, 344, 439, 476, 514, 515, 518, 519, 521	
		урочище Троицкое 1984 г. л/у, кварталы: 83-85, 94-96, 108-111, 126-130, 144-152, 157-160	
		урочище Самаровское, кварталы: 92-118, 129-209, 211-216, 218-224, 226-233, 235-243, 245-254, 256-267, 271-287, 302-311, 313, 314, 329, 333, 337-350, 353-373, 376-406, 411-428, 431-458, 461-480, 639-650	
	Правдинское	урочище Правдинское, кварталы: 1-27, 31-60, 62-69, 71-88, 90-100, 102-126, 128-136, 138-168, 170-191, 194-199, 202-216, 219-226, 229, 232-242, 244-262, 266-292, 295-308, 314-318, 321-342, 344-379 части кварталов: 28-30, 200, 217, 227, 263, 264, 293, 319, 320, 343	340 611,4
урочище Пойменное, кварталы: 66, 68, 69, части кварталов: 56-65, 67, 70-72			
Итого:		3 811 098,8	
Заготовка и сбор недревесных лесных ресурсов	Кедровское	урочище Обское, кварталы: 1-84, 96-119, 130-164, 175-212, 223-250, 266-283, 296-299, 301-317, 330-351, 364-384, 398-402, 419-421, 439-442, 459, 460, 472	1 323 125,0
		урочище Больше-Леушинское, кварталы: 1-224, 231-260, 268-270, 276, 282-355	
		урочище Карымкарское, кварталы: 4-27, 34-55, 66-82, 95-108, 120-132, 143-155, 165-177, 188-197, 208-213, 222-225, 250-341	
		урочище Урманное, кварталы: 1-214, 218-228, 234-242, 248-256, 259-265, 268-270, 273-280, 282, 283	
		урочище Кедровское, кварталы: 1-11, 16-26, 34-44, 62-72, 90-100, 118-131, 149-162, 180-193, 206-219, 231-333, 338-467	
		урочище Троицкое, кварталы: 1-126	
	Ханты-Мансийское	урочище Ханты-Мансийское, кварталы: 1-81, 122 части кварталов: 98, 99	877 902,0
		урочище Кедровское, кварталы: 12-15, 27-33, 45-61, 73-89, 101-117, 132-148, 163-179, 194-205, 220-230	
		урочище Нялинское, кварталы: 1-459, 462-633	
		урочище Пойменное, кварталы: 16-33, 41-44, 46-55, 73 часть квартала: 45	

Виды разрешенного использования лесов	Наименование участкового лесничества	Перечень кварталов или их частей	Площадь, га
		урочище Самаровское, кварталы: 4, 6-8, 10-91, 119-128 части кварталов 3, 5, 9	
		урочище Ендырское, кварталы: 345-348, 367-374, 390-397, 409-417, 419-421, 423-438 урочище Пойменное, квартал: 40, части кварталов: 1-15, 34, 37-39	
	Троицкое	урочище Троицкое, кварталы: 127, 129-131, 133-137, 139-144, 146-155, 159-177, 179-343, 345-372, 374-438, 440-475, 477-513, 516-520, 522-633, 640-668, 678-690, 698-709, 723-726, 752-765, части кварталов: 128, 132, 138, 145, 156, 178, 344, 439, 476, 514, 515	
		урочище Троицкое 1984 г. л/у, кварталы: 83-85, 94-96, 108-111, 126-130, 144-152, 157-160	
		урочище Самаровское, кварталы: 92-118, 129-209, 211-216, 218-224, 226-233, 235-243, 245-254, 256-267, 271-287, 302-311, 313, 314, 329-333, 337-350, 353-373, 376-406, 411-428, 431-458, 461-480, 639-650	
	Правдинское	урочище Правдинское, кварталы: 1-60, 62-69, 71-88, 90-100, 102-126, 128-136, 138-168, 170-191, 194-217, 219-242, 244-308, 314-379	349 305,0
		урочище Пойменное, кварталы: 56-72	
Итого:			3 823 895,0
Заготовка пищевых лесных ресурсов и сбор лекарственных растений	Кедровское	урочище Обское, кварталы: 1-84, 96-119, 130-164, 175-212, 223-250, 266-283, 296-299, 301-317, 330-351, 364-384, 398-402, 419-421, 439-442, 459, 460, 472	1 323 125,0
		урочище Больше-Леушинское, кварталы: 1-224, 231-260, 268-270, 276, 282-355	
		урочище Карымкарское, кварталы: 4-27, 34-55, 66-82, 95-108, 120-132, 143-155, 165-177, 188-197, 208-213, 222-225, 250-341	
		урочище Урманное, кварталы: 1-214, 218-228, 234-242, 248-256, 259-265, 268-270, 273-280, 282, 283	
		урочище Кедровское, кварталы: 1-11, 16-26, 34-44, 62-72, 90-100, 118-131, 149-162, 180-193, 206-219, 231-333, 338-467	
		урочище Троицкое, кварталы: 1-126	
	Ханты-Мансийское	урочище Ханты-Мансийское, кварталы: 1-81, 122 части кварталов: 98, 99	877 902,0
		урочище Кедровское, кварталы: 12-15, 27-33, 45-61, 73-89, 101-117, 132-148, 163-179, 194-205, 220-230	
		урочище Нялинское, кварталы: 1-459, 462-633	

Виды разрешенного использования лесов	Наименование участкового лесничества	Перечень кварталов или их частей	Площадь, га
		урочище Пойменное, кварталы: 16-33, 41-44, 46-55, 73 часть квартала: 45	
		урочище Самаровское, кварталы: 4, 6-8, 10-91, 119-128 части кварталов: 3, 5, 9	
	Троицкое	урочище Ендырское, кварталы: 345-348, 367-374, 390-397, 409-417, 419-421, 423-438	1 273 563,0
		урочище Пойменное, квартал: 40 части кварталов: 1-15, 34, 37-39	
		урочище Троицкое, кварталы: 127, 129-131, 133-137, 139-144, 146-155, 159-177, 179-343, 345-372, 374-438, 440-475, 477-513, 516-520, 522-633, 640-668, 678-690, 698-709, 723-726, 752-765, части кварталов: 128, 132, 138, 145, 156, 178, 344, 439, 476, 514, 515	
		урочище Троицкое 1984 г. л/у, кварталы: 83-85, 94-96, 108-111, 126-130, 144-152, 157-160	
		урочище Самаровское, кварталы: 92-118, 129-209, 211-216, 218-224, 226-233, 235-243, 245-254, 256-267, 271-287, 302-311, 313, 314, 329-333, 337-350, 353-373, 376-406, 411-428, 431-458, 461-480, 639-650	
	Правдинское	урочище Правдинское, кварталы: 1-60, 62-69, 71-88, 90-100, 102-126, 128-136, 138-168, 170-191, 194-217, 219-242, 244-308, 314-379	349 305,0
		урочище Пойменное, кварталы: 56-72	
	Итого:		
Осуществление видов деятельности в сфере охотничьего хозяйства	Кедровское	урочище Обское, кварталы: 1-84, 96-119, 130-164, 175-212, 223-250, 266-283, 296-299, 301-317, 330-351, 364-384, 398-402, 419-421, 439-442, 459, 460, 472	1 323 125,0
		урочище Больше-Леушинское, кварталы: 1-224, 231-260, 268-270, 276, 282-355	
		урочище Карымкарское, кварталы: 4-27, 34-55, 66-82, 95-108, 120-132, 143-155, 165-177, 188-197, 208-213, 222-225, 250-341	
		урочище Урманное, кварталы: 1-214, 218-228, 234-242, 248-256, 259-265, 268-270, 273-280, 282, 283	
		урочище Кедровское, кварталы: 1-11, 16-26, 34-44, 62-72, 90-100, 118-131, 149-162, 180-193, 206-219, 231-333, 338-467	
		урочище Троицкое, кварталы: 1-126	

Виды разрешенного использования лесов	Наименование участкового лесничества	Перечень кварталов или их частей	Площадь, га	
	Ханты-Мансийское	урочище Ханты-Мансийское, кварталы: 1-81, 122 части кварталов: 98, 99	877 718,0	
		урочище Кедровское, кварталы: 12-15, 27-33, 45-61, 73-89, 101-117, 132-148, 163-179, 194-205, 220-230		
		урочище Нялинское, кварталы: 1-459, 462-633		
		урочище Пойменное, кварталы: 16-33, 41-44, 46-55, 73 часть квартала: 45		
		урочище Самаровское, кварталы: 4, 6-8, 10-91, 119-128 части кварталов: 3, 5, 9		
	Троицкое	урочище Ендырское, кварталы: 345-348, 367-374, 390-397, 409-417, 419-421, 423-438	1 273 563,0	
		урочище Пойменное, квартал: 40 части кварталов: 1-15, 34, 37-39		
		урочище Троицкое, кварталы: 127, 129-131, 133-137, 139-144, 146-155, 159-177, 179-343, 345-372, 374-438, 440-475, 477-513, 516-520, 522-633, 640-668, 678-690, 698-709, 723-726, 752-765, части кварталов: 128, 132, 138, 145, 156, 178, 344, 439, 476, 514, 515		
		урочище Троицкое 1984 г. л/у, кварталы: 83-85, 94-96, 108-111, 126-130, 144-152, 157-160		
		урочище Самаровское, кварталы: 92-118, 129-209, 211-216, 218-224, 226-233, 235-243, 245-254, 256-267, 271-287, 302-311, 313, 314, 329-333, 337-350, 353-373, 376-406, 411-428, 431-458, 461-480, 639-650		
	Правдинское	урочище Правдинское, кварталы: 1-60, 62-69, 71-88, 90-100, 102-126, 128-136, 138-168, 170-191, 194-199, 202-216, 219-226, 229, 230, 232-242, 244-262, 264, 266-292, 295-308, 314-379, части кварталов: 200, 217, 227, 263, 293	342 834,0	
		урочище Пойменное, кварталы: 56-72		
		Итого:		3 817 240,0
	Ведение сельского хозяйства	Кедровское	урочище Обское, кварталы: 1-84, 96-119, 130-164, 175-212, 223-250, 266-283, 296-299, 301-317, 330-351, 364-384, 398-402, 419-421, 439-442, 459, 460, 472	1 323 125,0
			урочище Больше-Леушинское, кварталы: 1-224, 231-260, 268-270, 276, 282-355	
урочище Карымкарское, кварталы: 4-27, 34-55, 66-82, 95-108, 120-132, 143-155, 165-177, 188-197, 208-213, 222-225, 250-341				

Виды разрешенного использования лесов	Наименование участкового лесничества	Перечень кварталов или их частей	Площадь га	
		урочище Урманное, кварталы: 1-214, 218-228, 234-242, 248-256, 259-265, 268-270, 273-280, 282, 283		
		урочище Кедровское, кварталы: 1-11, 16-26, 34-44, 62-72, 90-100, 118-131, 149-162, 180-193, 206-219, 231-333, 338-467		
		урочище Троицкое, кварталы: 1-126		
	Ханты-Мансийское	урочище Ханты-Мансийское, кварталы: 1-81, 122, части кварталов: 98, 99		877 902,0
		урочище Кедровское, кварталы: 12-15, 27-33, 45-61, 73-89, 101-117, 132-148, 163-179, 194-205, 220-230		
		урочище Нялинское, кварталы: 1-459, 462-633		
		урочище пойменное, кварталы: 16-33, 41-44, 46-55, 73, часть квартала 45		
	Троицкое	урочище Самаровское, кварталы: 4, 6-8, 10-91, 119-128, части кварталов 3, 5, 9		1 273 563,0
		урочище Ендырское, кварталы: 345-348, 367-374, 390-397, 409-417, 419-421, 423-438		
		урочище Пойменное, квартал: 40 части кварталов: 1-15, 34, 37-39		
		урочище Троицкое, кварталы: 127, 129-131, 133-137, 139-144, 146-155, 159-177, 179-343, 345-372, 374-438, 440-475, 477-513, 516-520, 522-633, 640-668, 678-690, 698-709, 723-726, 752-765, части кварталов: 128, 132, 138, 145, 156, 178, 344, 439, 476, 514, 515		
		урочище Троицкое 1984 г. л/у, кварталы: 83-85, 94-96, 108-111, 126-130, 144-152, 157-160		
		урочище Самаровское, кварталы: 92-118, 129-209, 211-216, 218-224, 226-233, 235-243, 245-254, 256-267, 271-287, 302-311, 313, 314, 329-333, 337-350, 353-373, 376-406, 411-428, 431-458, 461-480, 639-650		
	Правдинское	урочище Правдинское, кварталы: 1-60, 62-69, 71-88, 90-100, 102-126, 128-136, 138-168, 170-191, 194-217, 219-242, 244-308, 314-379		349 305,0
		урочище Пойменное, кварталы: 56-72		
Итого:			3 823 895,0	
Осуществление научно-исследовательской деятельности, образовательной деятельности	Кедровское	урочище Обское, кварталы: 1-84, 96-119, 130-164, 175-212, 223-250, 266-283, 296-299, 301-317, 330-351, 364-384, 398-402, 419-421, 439-442, 459, 460, 472	1 323 125,0	
		урочище Больше-Леушинское, кварталы: 1-224, 231-260, 268-270, 276, 282-355		
		урочище Карымкарское, кварталы: 4-27, 34-55, 66-82, 95-108, 120-132, 143-155, 165-177, 188-		

Виды разрешенного использования лесов	Наименование участкового лесничества	Перечень кварталов или их частей	Площадь га
		197, 208-213, 222-225, 250-341	
		урочище Урманное, кварталы: 1-214, 218-228, 234-242, 248-256, 259-265, 268-270, 273-280, 282, 283	
		урочище Кедровское, кварталы: 1-11, 16-26, 34-44, 62-72, 90-100, 118-131, 149-162, 180-193, 206-219, 231-333, 338-467	
		урочище Троицкое, кварталы: 1-126	
	Ханты-Мансийское	урочище Ханты-Мансийское, кварталы: 1-82, 98, 99, 122	880 338,0
		урочище Кедровское, кварталы: 12-15, 27-33, 45-61, 73-89, 101-117, 132-148, 163-179, 194-205, 220-230	
		урочище Нялинское, кварталы: 1-459, 462-633	
		урочище Пойменное, кварталы: 16-33, 41-55, 73	
		урочище Самаровское, кварталы: 1-91, 119-128	
	Троицкое	урочище Ендырское, кварталы: 345-348, 367-374, 390-397, 409-417, 419-421, 423-438	1 390 911,0
		урочище Пойменное, квартал: 1-15, 34-40	
		урочище Троицкое, кварталы: 127-156, 159-372, 374-765	
		урочище Троицкое 1984 г. л/у, кварталы: 83-85, 94-96, 108-111, 126-130, 144-160	
		урочище Самаровское, кварталы: 92-118, 129-209, 211-216, 218-224, 226-233, 235-243, 245-254, 256-267, 271-287, 293-311, 313, 314, 320-333, 337-350, 353-373, 376-406, 411-428, 431-458, 461-480, 639-650	
	Правдинское	урочище Правдинское, кварталы: 1-60, 62-69, 71-88, 90-100, 102-126, 128-136, 138-168, 170-191, 194-217, 219-242, 244-308, 314-379	349 912,0
урочище Пойменное, кварталы: 56-72			
	Итого:	3 944 286,0	
Осуществление рекреационной деятельности	Кедровское	урочище Обское, кварталы: 1-84, 96-119, 130-164, 175-212, 223-250, 266-283, 296-299, 301-317, 330-351, 364-384, 398-402, 419-421, 439-442, 459, 460, 472	1 323 125,0
		урочище Больше-Леушинское, кварталы: 1-224, 231-260, 268-270, 276, 282-355	

Виды разрешенного использования лесов	Наименование участкового лесничества	Перечень кварталов или их частей	Площадь, га
		урочище Карымкарское, кварталы: 4-27, 34-55, 66-82, 95-108, 120-132, 143-155, 165-177, 188-197, 208-213, 222-225, 250-341	
		урочище Урманное, кварталы: 1-214, 218-228, 234-242, 248-256, 259-265, 268-270, 273-280, 282, 283	
		урочище Кедровское, кварталы: 1-11, 16-26, 34-44, 62-72, 90-100, 118-131, 149-162, 180-193, 206-219, 231-333, 338-467	
		урочище Троицкое, кварталы: 1-126	
	Ханты-Мансийское	урочище Ханты-Мансийское, кварталы: 1-82, 98, 99, 122	880 338,0
		урочище Кедровское, кварталы: 12-15, 27-33, 45-61, 73-89, 101-117, 132-148, 163-179, 194-205, 220-230	
		урочище Нялинское, кварталы: 1-459, 462-633	
		урочище Пойменное, кварталы: 16-33, 41-55, 73	
		урочище Самаровское, кварталы: 1-91, 119-128	
	Троицкое	урочище Ендырское, кварталы: 345-348, 367-374, 390-397, 409-417, 419-421, 423-438	1 390 911,0
		урочище Пойменное, квартал: 1-15, 34-40	
		урочище Троицкое, кварталы: 127-156, 159-372, 374-765	
		урочище Троицкое 1984 г. л/у, кварталы: 83-85, 94-96, 108-111, 126-130, 144-160	
		урочище Самаровское, кварталы: 92-118, 129-209, 211-216, 218-224, 226-233, 235-243, 245-254, 256-267, 271-287, 293-311, 313, 314, 320-333, 337-350, 353-373, 376-406, 411-428, 431-458, 461-480, 639-650	
	Правдинское	урочище Правдинское, кварталы: 1-60, 62-69, 71-88, 90-100, 102-126, 128-136, 138-168, 170-191, 194-217, 219-242, 244-308, 314-379	349 912,0
урочище Пойменное, кварталы: 56-72			
Итого:		3 944 286,0	
Создание лесных плантаций и их эксплуатация	Кедровское	урочище Обское, кварталы: 1-16, 18-26, 30-40, 44-56, 62-74, 79-84, 96-107, 110-119, 130-152, 156-164, 175-198, 201-212, 223-250, 266-283, 296-299, 301-317, 330-351, 364-382, 398-402, 419-421, 439-442, 459, 460, 472	1 245 654,6

Виды разрешенного использования лесов	Наименование участкового лесничества	Перечень кварталов или их частей	Площадь га
		<p>части кварталов: 17, 27-29, 41-43, 57-61, 75-78, 108, 109, 153-155, 199, 200, 383, 384</p> <p>урочище Больше-Леушинское, кварталы: 1-3, 8-12, 17-19, 24, 26-29, 34-39, 43-61, 67-87, 91-112, 117, 119-140, 142, 146-171, 176-205, 209-224, 231-241, 246-260, 268-270, 276, 282-355</p> <p>части кварталов: 4-7, 13-16, 20-23, 25, 30-33, 40-42, 62-66, 88-90, 113-116, 118, 141, 143-145, 172-175, 206-208, 242-245</p> <p>урочище Карымкарское, кварталы: 4-9, 13-27, 34, 35, 40-55, 66-69, 76-82, 95-97, 102-108, 120-124, 127, 129-132, 143-147, 151-155, 165-169, 176, 177, 188-192, 208-213, 222-225, 250-341</p> <p>части кварталов: 10-12, 36-39, 70-75, 98, 99, 101, 125-126, 128, 148-150, 170-175, 193-197</p> <p>урочище Урманное, кварталы: 1-88, 90-105, 108-122, 125-137, 140-150, 154-161, 165, 167-172, 174, 175, 191-214, 218, 219, 221, 227, 239, 241, 242, 248-256, 259-261, 268, 269</p> <p>части кварталов: 89, 106, 107, 123, 124, 138, 139, 151-153, 162-164, 166, 173, 176-190, 220, 222-226, 228, 234-238, 240, 262-265, 268-270, 276, 277, 282</p> <p>урочище Кедровское, кварталы: 1-11, 16-26, 34-44, 62-72, 90-100, 118-131, 149-162, 180-193, 206-219, 231-258, 263-278, 281-297, 299-316, 318, 320, 323-326, 330-332, 354-362, 367-371, 375-377, 386-395, 398, 399, 402, 405, 406, 409, 410, 414-423, 427-438, 441, 442, 446, 456, 458, 459, 464, 465</p> <p>части кварталов: 259, 260, 279, 280, 298, 317, 319, 321, 322, 327-329, 333, 338-353, 363-366, 372-374, 378-385, 396-401, 403, 404, 407, 408, 411-413, 424-426, 439, 440, 443-448, 454, 455, 457, 460, 461, 463</p> <p>урочище Троицкое, кварталы: 1-18, 21-28, 31, 35-45, 48-60, 63-75, 79-91, 98-100, 103, 104, 116</p> <p>части кварталов: 20, 33, 34, 47, 61, 62, 77, 78, 93-97, 105, 106, 110, 111, 117-119, 122-126</p>	
	Ханты-Мансийское	<p>урочище Ханты-Мансийское, кварталы: 1-9, 13-17, 19, 23-25, 27, 30-35, 39-43, 47, 48, 51, 52, 54-60, 62, 64-67, 69-71, 74-76</p> <p>части кварталов: 10-12, 18-22, 26, 28, 29, 36-38, 45, 46, 49, 50, 53, 61, 63, 68, 72, 73, 77-81, 99, 122</p> <p>урочище Кедровское, кварталы: 12-15, 27-33, 45-61, 73-89, 101-117, 132-148, 163-179, 194-205, 220-230</p> <p>урочище Нялинское, кварталы: 1-336, 339-375, 377, 378, 380-402, 405-407, 409, 411, 413, 418, 419, 434, 477, 478, 481, 500-515, 524-534, 547-550, 556-558, 563-570, 573-576, 578-588, 590-609</p> <p>части кварталов: 337, 338, 376, 379, 403, 404, 408, 410, 412, 414-417, 420-424, 428-433, 435, 436, 439-443, 445, 446, 448, 450-455, 457, 462-476, 479, 480, 482-494, 497-499, 516-523,</p>	801 976,3

Виды разрешенного использования лесов	Наименование участкового лесничества	Перечень кварталов или их частей	Площадь, га
		535-546, 551, 554, 555, 561, 562, 571, 572, 577, 589 урочище Пойменное, части кварталов: 23, 45, 73 урочище Самаровское, кварталы: 6, 7, 10-12, 15, 16, 20-31, 35, 37, 38, 47, 55-57, 62-69, 74-78, 80, 81, 83-91, 119-128 части кварталов: 3-5, 8, 9, 13, 14, 17-19, 33, 34, 36, 39-46, 48-54, 58-61, 70-73, 79, 82	
	Троицкое	урочище Ендырское, кварталы: 345-348, 367-374, 390-395, 397, 409-417, 419-421, 423-438 часть квартала: 396 урочище Пойменное, часть квартала: 34 урочище Троицкое, кварталы: 130, 131, 139-142, 146-154, 160-164, 167-174, 179-182, 189, 193, 194, 200-208, 214-221, 226, 227, 230-242, 248, 249, 251 -256, 267-271, 275-280, 290-294, 297, 298, 301-315, 321-327, 330-341, 347-351, 355-369, 374-379, 383-401, 406-433, 441-468, 471, 472, 477-504, 507-512, 520, 523-544, 549-558, 560-580, 582, 585-622, 624-633, 640-649, 652-668, 678-682, 685-690, 698-701, 705-709, 723-726, 752-765 части кварталов: 127-129, 132-138, 143-145, 155, 156, 159, 166, 175-178, 183, 184, 187, 188, 190-192, 209-212, 225, 228, 243-247, 257-260, 262-264, 281-285, 295, 316, 317, 328, 329, 342-344, 370-372, 402-405, 434-439, 469, 470, 473-475, 505, 506, 513, 514, 516-519, 521, 522, 545-548, 559, 581, 583, 584, 623, 650, 651, 683, 684, 702-704 урочище Троицкое 1984 г. л/у, кварталы: 83-85, 94-96, 108-111, 126-130, 144-152, 157-160 урочище Самаровское, кварталы: 95, 96, 103, 107-111, 129-137, 141-150, 157 -165, 170, 173-179, 182, 187, 189, 190, 192, 193, 200, 203, 204, 206-208, 213-216, 219-224, 226-233, 235-243, 245-254, 256-267, 271-287, 302-309, 314, 329-333, 337-350, 353-366, 369, 376-389, 392, 395, 396, 399, 406, 411-417, 419, 424-428, 431-433, 435, 436, 439, 442, 443, 446-456, 458, 461-480, 639-650 части кварталов: 92-94, 97-102, 104, 105, 112-118, 138-140, 151-156, 166-169, 171, 172, 180, 181, 183-186, 188, 191, 193-195, 197-199, 201, 205, 209, 211, 212, 218, 310, 311, 313, 367, 368, 370-373, 390, 391, 393-395, 397, 398, 400-405, 418, 420-423, 434, 440, 441, 444, 445, 457, 458	1 160 104,1

Виды разрешенного использования лесов	Наименование участкового лесничества	Перечень кварталов или их частей	Площадь га
	Правдинское	урочище Правдинское, кварталы: 9, 12, 16-18, 24-26, 34-37, 42-44, 51-53, 57-60, 66-69, 71, 77-80, 85-88, 90, 97-100, 102, 112-114, 124-126, 128, 135, 136, 138, 139, 146-149, 154-156, 162-168, 170, 171, 178, 180-191, 194-196, 205-216, 219-224, 232-242, 244-259, 266-292, 295-308, 314-317, 324-341, 347-379 части кварталов: 3, 5-8, 12, 13-15, 19, 22, 23, 27, 28, 32, 33, 39-41, 46-50, 55, 56, 65, 71, 72, 76, 82-84, 91, 95, 96, 103, 104, 108, 110, 111, 115-117, 122, 123, 129, 130, 132-134, 138, 139, 143-145, 152, 153, 159-161, 175-177, 179, 202-204, 225, 229, 264, 319-323, 342-346	241 829,5
	Итого		3 449 564,5
Выращивание лесных, плодовых, ягодных, декоративных растений, лекарственных растений	Кедровское	урочище Обское, кварталы: 1-84, 96-119, 130-164, 175-212, 223-250, 266-283, 296-299, 301-317, 330-351, 364-384, 398-402, 419-421, 439-442, 459, 460, 472	1 322 236,7
		урочище Больше-Леушинское, кварталы: 1-224, 231-260, 268-270, 276, 282-355	
		урочище Карымкарское, кварталы: 4-27, 34-55, 66-82, 95-108, 120-132, 143-155, 165-177, 188-197, 208-213, 222-225, 250-341	
		урочище Урманное, кварталы: 1-214, 218-228, 234-242, 248-256, 259-265, 268-270, 273, 277-280, 282, 283, части кварталов: 274-276	
		урочище Кедровское, кварталы: 1-11, 16-26, 34-44, 62-72, 90-100, 118-131, 149-162, 180-193, 206-219, 231-333, 338-452, 455-465, 467, части кварталов: 453, 454, 466	
		урочище Троицкое, кварталы: 1-122, 125, 126 части кварталов: 123, 124	
	Ханты-Мансийское	урочище Ханты-Мансийское, кварталы: 1-28, 30-35, 38-76, 78-81, части кварталов: 29, 36, 37, 77, 98, 99, 122	876 150,7
		урочище Кедровское, кварталы: 12-15, 27-33, 45-61, 73-89, 101-117, 132-148, 163-179, 194-205, 220-230	
		урочище Нялинское, кварталы: 1-336, 376-402, 404-437, 439-459, 462-614, 616, 618-633 части кварталов: 337, 338, 376, 403, 438, 615, 617	
		урочище Пойменное, кварталы: 17-20, 22, 23, 25, 26, 30-33, 41, 42-44, 46, 47, 48, 53 части кварталов: 16, 21, 24, 27-29, 41, 45, 46, 49-52, 54, 55, 73	
		урочище Самаровское, кварталы: 4, 6-8, 10-91, 119-128 части кварталов: 3, 5, 9	
	Троицкое	урочище Ендырское, кварталы: 345-348, 367-374, 390-397, 409-417, 419-421, 423-438	1 272 100,0
		урочище Пойменное, квартал: 40,	

Виды разрешенного использования лесов	Наименование участкового лесничества	Перечень кварталов или их частей	Площадь, га	
		части кварталов: 1-15, 34, 37, 38, 39 урочище Троицкое, кварталы: 127, 129-131, 133-137, 139-144, 146-152, 159-177, 179-246, 248-343, 345-372, 374-438, 440-475, 477-513, 516, 517, 520, 522-633, 640-668, 678-690, 698-709, 723-726, 752-765 части кварталов: 128, 132, 138, 145, 156, 178, 247, 344, 439, 476, 514, 515, 518, 519, 521 урочище Троицкое 1984 г. л/у, кварталы: 83-85, 94-96, 108-111, 126-130, 144-152, 157-160 урочище Самаровское, кварталы: 92-118, 129-209, 211-216, 218-224, 226-233, 235-243, 245-254, 256-267, 271-287, 302-311, 313, 314, 329, 333, 337-350, 353-373, 376-406, 411-428, 431-458, 461-480, 639-650		
	Правдинское	урочище Правдинское, кварталы: 1-27, 31-60, 62-69, 71-88, 90-100, 102-126, 128-136, 138-168, 170-191, 194-199, 202-216, 219-226, 229, 232-242, 244-262, 266-292, 295-308, 314-318, 321-342, 344-379 части кварталов: 28-30, 200, 217, 227, 263, 264, 293, 319, 320, 343 урочище Пойменное, кварталы: 66, 68, 69 части кварталов: 56-65, 67, 70-72	340 611,4	
	Итого:		3 811 098,8	
	Выращивание посадочного материала лесных растений (саженцев, сеянцев)	Кедровское	урочище Обское, кварталы: 1-84, 96-119, 130-164, 175-212, 223-250, 266-283, 296-299, 301-317, 330-351, 364-384, 398-402, 419-421, 439-442, 459, 460, 472 урочище Больше-Леушинское, кварталы: 1-224, 231-260, 268-270, 276, 282-355 урочище Карымкарское, кварталы: 4-27, 34-55, 66-82, 95-108, 120-132, 143-155, 165-177, 188-197, 208-213, 222-225, 250-341 урочище Урманное, кварталы: 1-214, 218-228, 234-242, 248-256, 259-265, 268-270, 273, 277-280, 282, 283 части кварталов: 274-276 урочище Кедровское, кварталы: 1-11, 16-26, 34-44, 62-72, 90-100, 118-131, 149-162, 180-193, 206-219, 231-333, 338-452, 455-465, 467 части кварталов: 453, 454, 466 урочище Троицкое, кварталы: 1-122, 125, 126 части кварталов: 123, 124	1 322 236,7
		Ханты-Мансийское	урочище Ханты-Мансийское, кварталы: 1-28, 30-35, 38-76, 78-81 части кварталов: 29, 36, 37, 77, 98, 99, 122	876 150,7

Виды разрешенного использования лесов	Наименование участкового лесничества	Перечень кварталов или их частей	Площадь, га	
		урочище Кедровское, кварталы: 12-15, 27-33, 45-61, 73-89, 101-117, 132-148, 163-179, 194-205, 220-230		
		урочище Нялинское, кварталы: 1-336, 376-402, 404-437, 439-459, 462-614, 616, 618-633 части кварталов: 337, 338, 376, 403, 438, 615, 617		
		урочище Пойменное, кварталы: 17-20, 22, 23, 25, 26, 30-33, 41, 42-44, 46, 47, 48, 53 части кварталов: 16, 21, 24, 27-29, 41, 45, 46, 49-52, 54, 55, 73		
		урочище Самаровское, кварталы: 4, 6-8, 10-91, 119-128 части кварталов: 3, 5, 9		
	Троицкое	урочище Ендырское, кварталы: 345-348, 367-374, 390-397, 409-417, 419-421, 423-438	1 272 100,0	
		урочище Пойменное, квартал: 40 части кварталов: 1-15, 34, 37, 38, 39		
		урочище Троицкое, кварталы: 127, 129-131, 133-137, 139-144, 146-152, 159-177, 179-246, 248-343, 345-372, 374-438, 440-475, 477-513, 516, 517, 520, 522-633, 640-668, 678-690, 698-709, 723-726, 752-765 части кварталов: 128, 132, 138, 145, 156, 178, 247, 344, 439, 476, 514, 515, 518, 519, 521		
		урочище Троицкое 1984 г. л/у, кварталы: 83-85, 94-96, 108-111, 126-130, 144-152, 157-160		
		урочище Самаровское, кварталы: 92-118, 129-209, 211-216, 218-224, 226-233, 235-243, 245-254, 256-267, 271-287, 302-311, 313, 314, 329, 333, 337-350, 353-373, 376-406, 411-428, 431-458, 461-480, 639-650		
	Правдинское	урочище Правдинское, кварталы: 1-27, 31-60, 62-69, 71-88, 90-100, 102-126, 128-136, 138-168, 170-191, 194-199, 202-216, 219-226, 229, 232-242, 244-262, 266-292, 295-308, 314-318, 321-342, 344-379 части кварталов: 28-30, 200, 217, 227, 263, 264, 293, 319, 320, 343	340 611,4	
		урочище Пойменное, кварталы: 66, 68, 69 части кварталов: 56-65, 67, 70-72		
		Итого:		3 811 098,8

Виды разрешенного использования лесов	Наименование участкового лесничества	Перечень кварталов или их частей	Площадь, га
Осуществление геологического изучения недр, разведка и добыча полезных ископаемых	Кедровское	урочище Обское, кварталы: 1-84, 96-119, 130-164, 175-212, 223-250, 266-283, 296-299, 301-317, 330-351, 364-384, 398-402, 419-421, 439-442, 459, 460, 472	1 323 125,0
		урочище Больше-Леушинское, кварталы: 1-224, 231-260, 268-270, 276, 282-355	
		урочище Карымкарское, кварталы: 4-27, 34-55, 66-82, 95-108, 120-132, 143-155, 165-177, 188-197, 208-213, 222-225, 250-341	
		урочище Урманное, кварталы: 1-214, 218-228, 234-242, 248-256, 259-265, 268-270, 273-280, 282, 283	
		урочище Кедровское, кварталы: 1-11, 16-26, 34-44, 62-72, 90-100, 118-131, 149-162, 180-193, 206-219, 231-333, 338-467	
		урочище Троицкое, кварталы: 1-126	
	Ханты-Мансийское	урочище Ханты-Мансийское, кварталы: 1-81, 122 части кварталов: 98, 99	877 718,0
		урочище Кедровское, кварталы: 12-15, 27-33, 45-61, 73-89, 101-117, 132-148, 163-179, 194-205, 220-230	
		урочище Нялинское, кварталы: 1-459, 462-633	
		урочище Пойменное, кварталы: 16-33, 41-44, 46-55, 73 часть квартала: 45	
		урочище Самаровское, кварталы: 4, 6-8, 10-91, 119-128 части кварталов: 9	
	Троицкое	урочище Ендырское, кварталы: 345-348, 367-374, 390-397, 409-417, 419-421, 423-438	1 273 563,0
		урочище Пойменное, квартал: 40 части кварталов: 1, 38	
урочище Троицкое, кварталы: 127, 129-131, 133-137, 139-144, 146-155, 159-177, 179-343, 345-372, 374-438, 440-475, 477-513, 516-520, 522-633, 640-668, 678-690, 698-709, 723-726, 752-765, части кварталов: 128, 132, 138, 145, 156			
урочище Троицкое 1984 г. л/у, кварталы: 83-85, 94-96, 108-111, 126-130, 144-152, 157-160			

Виды разрешенного использования лесов	Наименование участкового лесничества	Перечень кварталов или их частей	Площадь, га
		урочище Самаровское, кварталы: 92-118, 129-209, 211-216, 218-224, 226-233, 235-243, 245-254, 256-267, 271-287, 302-311, 313, 314, 329-333, 337-350, 353-373, 376-406, 411-428, 431-458, 461-480, 639-650	
	Правдинское	урочище Правдинское, кварталы: 1-60, 62-69, 71-88, 90-100, 102-126, 128-136, 138-168, 170-191, 194-199, 202-216, 219-226, 229, 230, 232-242, 244-262, 264, 266-292, 295-308, 314-379, части кварталов: 200, 217, 227, 263, 293	342 834,0
		урочище Пойменное, кварталы: 56-72	
	Итого:		3 817 240,0
Строительство и эксплуатация водохранилищ и иных искусственных водных объектов, а также гидротехнических сооружений, морских портов, морских терминалов, речных портов, причалов	Кедровское	урочище Обское, кварталы: 1-84, 96-119, 130-164, 175-212, 223-250, 266-283, 296-299, 301-317, 330-351, 364-384, 398-402, 419-421, 439-442, 459, 460, 472	1 323 125,0
		урочище Больше-Леушинское, кварталы: 1-224, 231-260, 268-270, 276, 282-355	
		урочище Карымкарское, кварталы: 4-27, 34-55, 66-82, 95-108, 120-132, 143-155, 165-177, 188-197, 208-213, 222-225, 250-341	
		урочище Урманное, кварталы: 1-214, 218-228, 234-242, 248-256, 259-265, 268-270, 273-280, 282, 283	
		урочище Кедровское, кварталы: 1-11, 16-26, 34-44, 62-72, 90-100, 118-131, 149-162, 180-193, 206-219, 231-333, 338-467	
		урочище Троицкое, кварталы: 1-126	
	Ханты-Мансийское	урочище Ханты-Мансийское, кварталы: 1-81, 122 части кварталов: 98, 99	877902,0
		урочище Кедровское, кварталы: 12-15, 27-33, 45-61, 73-89, 101-117, 132-148, 163-179, 194-205, 220-230	
		урочище Нялинское, кварталы: 1-459, 462-633	
		урочище Пойменное, кварталы: 16-33, 41-44, 46-55, 73 часть квартала: 45	
		урочище Самаровское, кварталы: 4, 6-8, 10-91, 119-128, части кварталов: 3, 5, 9	
Троицкое	урочище Ендырское, кварталы: 345-348, 367-374, 390-397, 409-417, 419-421, 423-438	1 273 563,0	
	урочище Пойменное, квартал: 40 части кварталов: 1-15, 34, 37-39		

Виды разрешенного использования лесов	Наименование участкового лесничества	Перечень кварталов или их частей	Площадь, га
		урочище Троицкое, кварталы: 127, 129-131, 133-137, 139-144, 146-155, 159-177, 179-343, 345-372, 374-438, 440-475, 477-513, 516-520, 522-633, 640-668, 678-690, 698-709, 723-726, 752-765, части кварталов: 128, 132, 138, 145, 156, 178, 344, 439, 476, 514, 515	
		урочище Троицкое 1984 г. л/у, кварталы: 83-85, 94-96, 108-111, 126-130, 144-152, 157-160	
		урочище Самаровское, кварталы: 92-118, 129-209, 211-216, 218-224, 226-233, 235-243, 245-254, 256-267, 271-287, 302-311, 313, 314, 329-333, 337-350, 353-373, 376-406, 411-428, 431-458, 461-480, 639-650	
	Правдинское	урочище Правдинское, кварталы: 1-60, 62-69, 71-88, 90-100, 102-126, 128-136, 138-168, 170-191, 194-217, 219-242, 244-308, 314-379	349 305,0
	урочище Пойменное, кварталы: 56-72		
Итого:		3 823 895,0	
Строительство, реконструкция, эксплуатация линейных объектов	Кедровское	урочище Обское, кварталы: 1-84, 96-119, 130-164, 175-212, 223-250, 266-283, 296-299, 301-317, 330-351, 364-384, 398-402, 419-421, 439-442, 459, 460, 472	1 323 125,0
		урочище Больше-Леушинское, кварталы: 1-224, 231-260, 268-270, 276, 282-355	
		урочище Карымкарское, кварталы: 4-27, 34-55, 66-82, 95-108, 120-132, 143-155, 165-177, 188-197, 208-213, 222-225, 250-341	
		урочище Урманное, кварталы: 1-214, 218-228, 234-242, 248-256, 259-265, 268-270, 273-280, 282, 283	
		урочище Кедровское, кварталы: 1-11, 16-26, 34-44, 62-72, 90-100, 118-131, 149-162, 180-193, 206-219, 231-333, 338-467	
		урочище Троицкое, кварталы: 1-126	
	Ханты-Мансийское	урочище Ханты-Мансийское, кварталы: 1-81, 122 части кварталов: 98, 99	877 902,0
		урочище Кедровское, кварталы: 12-15, 27-33, 45-61, 73-89, 101-117, 132-148, 163-179, 194-205, 220-230	
		урочище Нялинское, кварталы: 1-459, 462-633	
		урочище Пойменное, кварталы: 16-33, 41-44, 46-55, 73 часть квартала: 45	

Виды разрешенного использования лесов	Наименование участкового лесничества	Перечень кварталов или их частей	Площадь га
		урочище Самаровское, кварталы: 4, 6-8, 10-91, 119-128 части кварталов: 9	
	Троицкое	урочище Ендырское, кварталы: 345-348, 367-374, 390-397, 409-417, 419-421, 423-438 урочище Пойменное, квартал: 40 части кварталов: 1, 38	1 273 563,0
		урочище Троицкое, кварталы: 127, 129-131, 133-137, 139-144, 146-155, 159-177, 179-343, 345-372, 374-438, 440-475, 477-513, 516-520, 522-633, 640-668, 678-690, 698-709, 723-726, 752-765, части кварталов: 128, 132, 138, 145, 156	
		урочище Троицкое 1984 г. л/у, кварталы: 83-85, 94-96, 108-111, 126-130, 144-152, 157-160	
		урочище Самаровское, кварталы: 92-118, 129-209, 211-216, 218-224, 226-233, 235-243, 245-254, 256-267, 271-287, 302-311, 313, 314, 329-333, 337-350, 353-373, 376-406, 411-428, 431-458, 461-480, 639-650	
		урочище Правдинское, кварталы: 1-60, 62-69, 71-88, 90-100, 102-126, 128-136, 138-168, 170-191, 194-217, 219-242, 244-308, 314-379	349 305,0
	урочище Пойменное, кварталы: 56-72		
Итого:		3 823 895,0	
Переработка древесины и иных лесных ресурсов	Кедровское	урочище Обское, кварталы: 1-16, 18-26, 30-40, 44-56, 62-74, 79-84, 96-107, 110-119, 130-152, 156-164, 175-198, 201-212, 223-250, 266-283, 296-299, 301-317, 330-351, 364-382, 398-402, 419-421, 439-442, 459, 460, 472 части кварталов: 17, 27-29, 41-43, 57-61, 75-78, 108, 109, 153-155, 199, 200, 383, 384	1 245 654,6
		урочище Больше-Леушинское, кварталы: 1-3, 8-12, 17-19, 24, 26-29, 34-39, 43-61, 67-87, 91-112, 117, 119-140, 142, 146-171, 176-205, 209-224, 231-241, 246-260, 268-270, 276, 282-355 части кварталов: 4-7, 13-16, 20-23, 25, 30-33, 40-42, 62-66, 88-90, 113-116, 118, 141, 143-145, 172-175, 206-208, 242-245	
		урочище Карымкарское, кварталы: 4-9, 13-27, 34, 35, 40-55, 66-69, 76-82, 95-97, 102-108, 120-124, 127, 129-132, 143-147, 151-155, 165-169, 176, 177, 188-192, 208-213, 222-225, 250-341 части кварталов: 10-12, 36-39, 70-75, 98, 99, 101, 125-126, 128, 148-150, 170-175, 193-197	
		урочище Урманное, кварталы: 1-88, 90-105, 108-122, 125-137, 140-150, 154-161, 165, 167-172, 174, 175, 191-214, 218, 219, 221, 227, 239, 241, 242, 248-256, 259-261, 268, 269 части кварталов: 89, 106, 107, 123, 124, 138, 139, 151-153, 162-164, 166, 173, 176-190, 220, 222-226, 228, 234-238, 240, 262-265, 268-270, 276, 277, 282	

Виды разрешенного использования лесов	Наименование участкового лесничества	Перечень кварталов или их частей	Площадь га
		<p>урочище Кедровское, кварталы: 1-11, 16-26, 34-44, 62-72, 90-100, 118-131, 149-162, 180-193, 206-219, 231-258, 263-278, 281-297, 299-316, 318, 320, 323-326, 330-332, 354-362, 367-371, 375-377, 386-395, 398, 399, 402, 405, 406, 409, 410, 414-423, 427-438, 441, 442, 446, 456, 458, 459, 464, 465</p> <p>части кварталов: 259, 260, 279, 280, 298, 317, 319, 321, 322, 327-329, 333, 338-353, 363-366, 372-374, 378-385, 396-401, 403, 404, 407, 408, 411-413, 424-426, 439, 440, 443-448, 454, 455, 457, 460, 461, 463</p> <p>урочище Троицкое, кварталы: 1-18, 21-28, 31, 35-45, 48-60, 63-75, 79-91, 98-100, 103, 104, 116</p> <p>части кварталов: 20, 33, 34, 47, 61, 62, 77, 78, 93-97, 105, 106, 110, 111, 117-119, 122-126</p>	
	Ханты-Мансийское	<p>урочище Ханты-Мансийское, кварталы: 1-9, 13-17, 19, 23-25, 27, 30-35, 39-43, 47, 48, 51, 52, 54-60, 62, 64-67, 69-71, 74-76</p> <p>части кварталов: 10-12, 18-22, 26, 28, 29, 36-38, 45, 46, 49, 50, 53, 61, 63, 68, 72, 73, 77-81, 99, 122</p> <p>урочище Кедровское, кварталы: 12-15, 27-33, 45-61, 73-89, 101-117, 132-148, 163-179, 194-205, 220-230</p> <p>урочище Нялинское, кварталы: 1-336, 339-375, 377, 378, 380-402, 405-407, 409, 411, 413, 418, 419, 434, 477, 478, 481, 500-515, 524-534, 547-550, 556-558, 563-570, 573-576, 578-588, 590-609</p> <p>части кварталов: 337, 338, 376, 379, 403, 404, 408, 410, 412, 414-417, 420-424, 428-433, 435, 436, 439-443, 445, 446, 448, 450-455, 457, 462-476, 479, 480, 482-494, 497-499, 516-523, 535-546, 551, 554, 555, 561, 562, 571, 572, 577, 589</p> <p>урочище Пойменное, части кварталов: 23, 45, 73</p> <p>урочище Самаровское, кварталы: 6, 7, 10-12, 15, 16, 20-31, 35, 37, 38, 47, 55-57, 62-69, 74-78, 80, 81, 83-91, 119-128</p> <p>части кварталов: 3-5, 8, 9, 13, 14, 17-19, 33, 34, 36, 39-46, 48-54, 58-61, 70-73, 79, 82</p>	801 976,3
	Троицкое	<p>урочище Бндырское, кварталы: 345-348, 367-374, 390-395, 397, 409-417, 419-421, 423-438</p> <p>часть квартала: 396</p> <p>урочище Пойменное, часть квартала: 34</p>	1 160 104,1

Виды разрешенного использования лесов	Наименование участкового лесничества	Перечень кварталов или их частей	Площадь, га
		<p>урочище Троицкое, кварталы: 130, 131, 139-142, 146-154, 160-164, 167-174, 179-182, 189, 193, 194, 200-208, 214-221, 226, 227, 230-242, 248, 249, 251 -256, 267-271, 275-280, 290-294, 297, 298, 301-315, 321-327, 330-341, 347-351, 355-369, 374-379, 383-401, 406-433, 441-468, 471, 472, 477-504, 507-512, 520, 523-544, 549-558, 560-580, 582, 585-622, 624-633, 640-649, 652-668, 678-682, 685-690, 698-701, 705-709, 723-726, 752-765</p> <p>части кварталов: 127-129, 132-138, 143-145, 155, 156, 159, 166, 175-178, 183, 184, 187, 188, 190-192, 209-212, 225, 228, 243-247, 257-260, 262-264, 281-285, 295, 316, 317, 328, 329, 342-344, 370-372, 402-405, 434-439, 469, 470, 473-475, 505, 506, 513, 514, 516-519, 521, 522, 545-548, 559, 581, 583, 584, 623, 650, 651, 683, 684, 702-704</p> <p>урочище Троицкое 1984 г. л/у, кварталы: 83-85, 94-96, 108-111, 126-130, 144-152, 157-160</p> <p>урочище Самаровское, кварталы: 95, 96, 103, 107-111, 129-137, 141-150, 157 -165, 170, 173-179, 182, 187, 189, 190, 192, 193, 200, 203, 204, 206-208, 213-216, 219-224, 226-233, 235-243, 245-254, 256-267, 271-287, 302-309, 314, 329-333, 337-350, 353-366, 369, 376-389, 392, 395, 396, 399, 406, 411-417, 419, 424-428, 431-433, 435, 436, 439, 442, 443, 446-456, 458, 461-480, 639-650</p> <p>части кварталов: 92-94, 97-102, 104, 105, 112-118, 138-140, 151-156, 166-169, 171, 172, 180, 181, 183-186, 188, 191, 193-195, 197-199, 201, 205, 209, 211, 212, 218, 310, 311, 313, 367, 368, 370-373, 390, 391, 393-395, 397, 398, 400-405, 418, 420-423, 434, 440, 441, 444, 445, 457, 458</p>	
	Правдинское	<p>урочище Правдинское, кварталы: 9, 12, 16-18, 24-26, 34-37, 42-44, 51-53, 57-60, 66-69, 71, 77-80, 85-88, 90, 97-100, 102, 112-114, 124-126, 128, 135, 136, 138, 139, 146-149, 154-156, 162-168, 170, 171, 178, 180-191, 194-196, 205-216, 219-224, 232-242, 244-259, 266-292, 295-308, 314-317, 324 -341, 347-379</p> <p>части кварталов: 3, 5-8, 12, 13-15, 19, 22, 23, 27, 28, 32, 33, 39-41, 46-50, 55, 56, 65, 71, 72, 76, 82-84, 91, 95, 96, 103, 104, 108, 110, 111, 115-117, 122, 123, 129, 130, 132-134, 138, 139, 143-145, 152, 153, 159-161, 175-177, 179, 202-204, 225, 229, 264, 319-323, 342-346</p>	241 829,5
	Итого		3 449 564,5
Осуществление религиозной деятельности	Кедровское	<p>урочище Обское, кварталы: 1-84, 96-119, 130-164, 175-212, 223-250, 266-283, 296-299, 301-317, 330-351, 364-384, 398-402, 419-421, 439-442, 459, 460, 472</p> <p>урочище Больше-Леушинское, кварталы: 1-224, 231-260, 268-270, 276, 282-355</p> <p>урочище Карымкарское, кварталы: 4-27, 34-55, 66-82, 95-108, 120-132, 143-155, 165-177, 188-197, 208-213, 222-225, 250-341</p>	1 323 125,0

Виды разрешенного использования лесов	Наименование участкового лесничества	Перечень кварталов или их частей	Площадь га	
		урочище Урманное, кварталы: 1-214, 218-228, 234-242, 248-256, 259-265, 268-270, 273-280, 282, 283		
		урочище Кедровское, кварталы: 1-11, 16-26, 34-44, 62-72, 90-100, 118-131, 149-162, 180-193, 206-219, 231-333, 338-467		
		урочище Троицкое, кварталы: 1-126		
	Ханты-Мансийское	урочище Ханты-Мансийское, кварталы: 1-82, 98, 99, 122		880 338,0
		урочище Кедровское, кварталы: 12-15, 27-33, 45-61, 73-89, 101-117, 132-148, 163-179, 194-205, 220-230		
		урочище Нялинское, кварталы: 1-459, 462-633		
		урочище Пойменное, кварталы: 16-33, 41-55, 73		
		урочище Самаровское, кварталы: 1-91, 119-128		
	Троицкое	урочище Бидырское, кварталы: 345-348, 367-374, 390-397, 409-417, 419-421, 423-438		1 390 911,0
		урочище Пойменное, квартал: 1-15, 34-40		
		урочище Троицкое, кварталы: 127-156, 159-372, 374-765		
		урочище Троицкое 1984 г. л/у, кварталы: 83-85, 94-96, 108-111, 126-130, 144-160		
		урочище Самаровское, кварталы: 92-118, 129-209, 211-216, 218-224, 226-233, 235-243, 245-254, 256-267, 271-287, 293-311, 313, 314, 320-333, 337-350, 353-373, 376-406, 411-428, 431-458, 461-480, 639-650		
	Правдинское	урочище Правдинское, кварталы: 1-60, 62-69, 71-88, 90-100, 102-126, 128-136, 138-168, 170-191, 194-217, 219-242, 244-308, 314-379		349 912,0
		урочище Пойменное, кварталы: 56-72		
	Итого:		3 944 286,0	

* Заготовка древесины осуществляется в соответствии с частью 2 статьи 16 Лесного кодекса РФ: в спелых и перестойных лесных насаждениях; средневозрастных, приспевающих, спелых, перестойных лесных насаждений при вырубке погибших и поврежденных лесных насаждений, уходе за лесами; лесных насаждений любого возраста на лесных участках, предназначенных для строительства, реконструкции и эксплуатации объектов, предусмотренных статьями 13, 14, 21 Лесного кодекса РФ, с учетом запретов, предусмотренных Лесным кодексом РФ, другими федеральными законами, правовым режимом, установленным в границах ООПТ, указанных в пункте 1.7 настоящей главы».

1.3. В главе 2:

1.3.1. В пункте 3:

1.3.1.1. Абзац одиннадцатый изложить в следующей редакции:

«Проведение сплошных рубок в защитных лесах осуществляется в случаях, предусмотренных частью 5.1 статьи 21 Лесного кодекса РФ, и в случаях, если выборочные рубки не обеспечивают замену лесных насаждений, утрачивающих свои средообразующие, водоохранные, санитарно-гигиенические, оздоровительные и иные полезные функции, на лесные насаждения, обеспечивающие сохранение целевого назначения защитных лесов и выполняемых ими полезных функций, если иное не установлено Лесным кодексом РФ.».

1.3.1.2. Абзац тридцать первый изложить в следующей редакции:

«Порядок заключения гражданами договоров купли-продажи лесных насаждений для собственных нужд на территории Ханты-Мансийского автономного округа – Югры утвержден постановлением Правительства Ханты-Мансийского автономного округа – Югры от 1 августа 2007 года № 194-п «Об установлении Порядка заключения гражданами договоров купли-продажи лесных насаждений для собственных нужд на территории Ханты-Мансийского автономного округа – Югры».».

1.3.2. В пункте 3.1:

1.3.2.1. Абзацы третий изложить в следующей редакции:

«В эксплуатационных лесах с целью заготовки древесины, осуществляются сплошные и выборочные рубки.».

1.3.2.2. Абзацы четвертый, пятый признать утратившими силу.

1.3.2.3. В таблице 10:

1.3.2.3.1. Слова «запретные полосы лесов, расположенные вдоль водных объектов» заменить словами «запретные полосы лесов, расположенные вдоль водных объектов (леса, примыкающие непосредственно к руслу реки или берегу другого водного объекта, а при безлесной пойме – к пойме реки, выполняющие водорегулирующие функции)».

1.3.2.3.2. Слова «нерестоохранные полосы лесов» заменить словами «нерестоохранные полосы лесов (леса, расположенные в границах рыбоохранных зон или рыбохозяйственных заповедных зон, установленных в соответствии с законодательством о рыболовстве и сохранении водных биологических ресурсов)».

1.3.2.3.3. Слова «защитные полосы лесов, расположенные вдоль железнодорожных путей общего пользования, федеральных автомобильных дорог общего пользования, автомобильных дорог общего пользования, находящихся в собственности субъектов Российской Федерации» заменить словами «леса, расположенные в защитных полосах лесов (леса, расположенные в границах полос отвода железных дорог и придорожных полос автомобильных дорог, установленных в соответствии с законодательством Российской Федерации)».

Федерации о железнодорожном транспорте, законодательством об автомобильных дорогах и о дорожной деятельности)».

1.3.2.3.4. Слова «зеленые зоны» заменить словами «леса, расположенные в зеленых зонах (леса, расположенные на землях лесного фонда и землях иных категорий, выделяемые в целях обеспечения защиты населения от воздействия неблагоприятных явлений природного и техногенного происхождения, сохранения и восстановления окружающей среды)».

1.3.2.3.5. Слова «орехово-промысловые зоны» заменить словами «леса, расположенные в орехово-промысловых зонах (леса, являющиеся сырьевой базой для заготовки кедровых орехов)».

1.3.3. В пункте 3.2:

1.3.3.1. В абзаце пятом слова «Возрастные периоды проведения рубок ухода за лесом и нормативы режима рубок ухода» заменить словами «Возрастные периоды проведения различных видов рубок и нормативы рубок, проводимых в целях ухода за лесными насаждениями».

1.3.3.2. Таблицу 13 изложить в следующей редакции:

«Таблица 13

**Возрастные периоды
проведения различных видов рубок, проводимых в целях ухода
за лесными насаждениями**

Виды рубок, проводимых в целях ухода за лесными насаждениями	Возраст лесных насаждений по лесным районам, лет	
	хвойных	лиственных
Западная Сибирь (равнинный таёжный лесной район)		
Уход за молодняками (рубки осветления и рубки прочистки)	до 40	до 20
Рубки прореживания	41-60	21-40
Проходные рубки	61-100	41-50

Примечание:

В кедровых лесах с классом возраста 40 лет проходные рубки должны вестись до 120-летнего возраста.».

1.3.3.3. Таблицу 14 изложить в следующей редакции:

**Нормативы рубок,
проводимых в целях ухода за лесными насаждениями**

Состав лесных насаждений до рубки	Группы типов леса (класс бонитета)	Возраст начала ухода да в молодн. в л/к лет	Рубки светления		Рубки прочистки		Рубки прореживания		Проходные рубки		Целевой состав к возрасту рубки (спелости)
			Минимальная сомкнутость крон до ухода	Интенсивность рубки, % по запасу	Минимальная сомкнутость крон до ухода	Интенсивность рубки, % по запасу	минимальная сомкнутость крон до ухода	Интенсивность рубки, % по запасу	минимальная сомкнутость крон до ухода	Интенсивность рубки, % по запасу	
1	2	3	4	5	6	7	8	9	10	11	12
Западно-Сибирский северо-таежный равнинный лесной район											
Еловые насаждения равнинных лесов											
Лиственново-еловые с достаточным количеством деревьев ели	Зеленомошно-ягодниковая (II – IV)	15-20	-	-	0,8	30 – 40	0,8	30 – 40	0,8	20 – 30	(6 – 9) Е, К, П (1 – 4) Б
			-	-	0,6	-	0,6	15 – 20	0,7	15 – 20	
Елово-лиственные с участием ели 3 – 5 единиц в составе	Зеленомошно-ягодниковая (II – IV)	15-20	-	-	0,8	30 – 40	0,8	20 – 30	0,9	15 – 25	(7 – 10) Е, К, П (0 – 2) Б
			-	-	0,6	-	0,7	20	0,7	15 – 20	
Еловые с примесью лиственных менее 3 единиц в составе	Зеленомошно-ягодниковая (II – IV)	20-25	-	-	0,9	20 – 40	0,9	15 – 20	0,9	15 – 25	(9 – 10) Е, К, П (0 – 1) Б
			-	-	0,6	-	0,7	20	0,7	15 – 20	
Кедровые насаждения равнинных лесов											
Кедровые с примесью	Травяная (I – III)	15 – 20	0,8	30 – 60	0,7	30 – 60	0,8	25 – 45	0,8	20 – 35	(7 – 8) К (2-3)

Состав лесных насаждений до рубки	Группы типов леса (класс бонитета)	Возраст начала ухода в молодн.	Рубки светления		Рубки прочистки		Рубки прореживания		Проходные рубки		Целевой состав к возрасту рубки (спелости)
			Минимальная сомкнутость крон до ухода	Интенсивность рубки, % по запасу	Минимальная сомкнутость крон до ухода	Интенсивность рубки, % по запасу	минимальная сомкнутость крон до ухода	Интенсивность рубки, % по запасу	минимальная сомкнутость крон до ухода	Интенсивность рубки, % по запасу	
			в л/к, лет	после ухода	повторяемость, лет	после ухода	повторяемость, лет	после ухода	повторяемость, лет	после ухода	
1	2	3	4	5	6	7	8	9	10	11	12
березы и других пород до 4 единиц в составе		7-12	0,5	10-15	0,4	10-15	0,6	15-20	0,6	20-25	Е, П, Б
Березовые с кедром, елью и пихтой	Зеленомошная (II-IV)	15-25	0,8	30-60	0,7	30-70	0,8	20-40	0,8	20-30	(5-7) К (3-5) Е, П, Б
		8-15	0,5	8-10	0,4	8-10	0,6	15-20	0,6	20-30	
Сосновые насаждения равнинных лесов											
Лиственные с долей сосны до 3 единиц в составе	Зеленомошная, травяная	15-20	-	-	0,8	40-50	0,8	30-40	0,8	25-30	(6-9) С (1-4) Б
			-	-	0,5	-	0,6	10-15	0,7	10-15	
Смешанные сосново-лиственные с долей сосны 4-6 единиц	Зеленомошная	15-20	-	-	0,8	30-50	0,8	20-30	0,8	15-25	(7-10) С (0-3) Б
			-	-	0,5	-	0,6	15-20	0,7	20-25	
Сосновые с примесью лиственных до 3 единиц в составе	Зеленомошная	20-25	-	-	0,9	20-30	0,9	20-30	0,9	15-25	(8-10) С (0-2) Б
			-	-	0,7	-	0,7	15-20	0,7	25-30	
Западно-Сибирский средне-таежный равнинный лесной район											
Еловые насаждения равнинных лесов											

Состав лесных насаждений до рубки	Группы типов леса (класс бонитета)	Возраст начала ухода в молодн.	Рубки светления		Рубки прочистки		Рубки прореживания		Проходные рубки		Целевой состав к возрасту рубки (спелости)
			Минимальная сомкнутость крон до ухода	Интенсивность рубки, % по запасу	Минимальная сомкнутость крон до ухода	Интенсивность рубки, % по запасу	минимальная сомкнутость крон до ухода	Интенсивность рубки, % по запасу	минимальная сомкнутость крон до ухода	Интенсивность рубки, % по запасу	
		в л/к лет	после ухода	повторяемость, лет	после ухода	повторяемость, лет	после ухода	повторяемость, лет	после ухода	повторяемость, лет	
1	2	3	4	5	6	7	8	9	10	11	12
Лиственново-еловые с достаточным количеством деревьев ели	Зеленомошно-ягодниковая (II – IV)	12 – 18	0,8	40 – 70	0,8	30 – 70	0,8	30 – 40	0,8	20 – 30	(6 – 9) Е, К, П (1 – 4) Б, Ос
			0,5		0,5		0,6	15 – 20	0,7	15 – 20	
Елово-лиственновые с долей ели 3 – 5 единиц в составе	Зеленомошно-ягодниковая (II – IV)	15 – 20	0,8	30 – 60	0,8	30 – 50	0,8	20 – 30	0,9	15 – 25	(8 – 10) Е, К, П (0 – 2) Б, Ос
			0,6		0,6		0,7	15 – 20	0,7	15 – 20	
Еловые с примесью лиственных менее 3 единиц	Зеленомошно-ягодниковая (II – IV)	20 – 25	0,9	30 – 40	0,9	20 – 40	0,9	15 – 20	0,9	15 – 25	(9 – 10) Е, К, П (0 – 1) Б
			0,6		0,6		0,7	10 – 15	0,7	15 – 20	
Кедровые насаждения равнинных лесов											
Кедровые с примесью березы и других пород до 4 единиц состава	Травяная (I – III)	15 – 20	0,8	30 – 60	0,7	30 – 60	0,8	25 – 45	0,8	20 – 35	(7 – 8) К (2 – 3) Е, П, Б
		7 – 12	0,5	10 – 15	0,4	10 – 15	0,6	15 – 20	0,6	20 – 25	
Березовые с	Зеленомошная	15 – 25	0,8	30 – 60	0,7	30 – 70	0,8	20 – 40	0,8	20 – 30	(5 – 7) К

Состав лесных насаждений до рубки	Группы типов леса (класс бонитета)	Возраст начала ухода в молодн.	Рубки светления		Рубки прочистки		Рубки прореживания		Проходные рубки		Целевой состав к возрасту рубки (спелости)
			Минимальная сомкнутость крон до ухода	Интенсивность рубки, % по запасу	Минимальная сомкнутость крон до ухода	Интенсивность рубки, % по запасу	минимальная сомкнутость крон до ухода	Интенсивность рубки, % по запасу	минимальная сомкнутость крон до ухода	Интенсивность рубки, % по запасу	
		в л/к, лет	после ухода	повторяемость, лет	после ухода	повторяемость, лет	после ухода	повторяемость, лет	после ухода	повторяемость, лет	
1	2	3	4	5	6	7	8	9	10	11	12
кедром, елью и пихтой	(II – IV)	8 – 15	0,5	8 – 10	0,4	8 – 10	0,6	15 – 20	0,6	20 – 30	(3 – 5) Е, П, Б
Сосновые насаждения равнинных лесов											
Лиственные с долей сосны до 3 единиц в составе	Зеленомошная, травяная	10 – 15	0,7	50 – 70	0,7	40 – 60	0,8	30 – 40	0,8	25 – 30	(6 – 9) С (1 – 4) Б
			0,4		0,4		0,6	10 – 15	0,7	10 – 15	
Смешанные сосново-лиственные с долей сосны 4 – 6 единиц	Зеленомошная	15 – 20	0,8	30 – 60	0,8	30 – 50	0,8	20 – 35	0,8	15 – 20	(7 – 10) С (0 – 3) Б
			0,5		0,5		0,6	15 – 20	0,7	20 – 25	
Сосновые с примесью лиственных до 3 единиц	Зеленомошная	20 – 25	0,9	20 – 40	0,9	20 – 30	0,9	20 – 30	0,9	15 – 25	(8 – 10) С (0 – 2) Б
			0,6		0,7		0,7	15 – 20	0,7	25 – 30	
Березовые насаждения равнинных лесов											
Березовые с примесью осины	Зеленомошная, травяная (I – II)	10 – 15	-	-	0,9	20 – 30	0,9	15 – 25	0,9	15 – 20	(8 – 10) Б (0 – 2) Ос
					0,6	8 – 10	0,7	10 – 12	0,7	10 – 15	
Березовые с	Зеленомошная,	8 – 10	0,8	30 – 40	0,8	30 – 45	0,9	20 – 30	0,9	20 – 30	(7 – 9) Б

Состав лесных насаждений до рубки	Группы типов леса (класс бонитета)	Возраст начала ухода в молодн.	Рубки светления		Рубки прочистки		Рубки прореживания		Проходные рубки		Целевой состав к возрасту рубки (спелости)
			Минимальная сомкнутость крон до ухода	Интенсивность рубки, % по запасу	Минимальная сомкнутость крон до ухода	Интенсивность рубки, % по запасу	минимальная сомкнутость крон до ухода	Интенсивность рубки, % по запасу	минимальная сомкнутость крон до ухода	Интенсивность рубки, % по запасу	
			в л/к, лет	после ухода	повторяемость, лет	после ухода	повторяемость, лет	после ухода	повторяемость, лет	после ухода	
1	2	3	4	5	6	7	8	9	10	11	12
примесь хвойных	травяная (I – III)		0,6		0,5		0,7	10 – 12	0,7	10 – 15	(1 – 3) С, Е, К, П

Примечания:

1. Рубки, проводимые в целях ухода за лесными насаждениями, в сосновых насаждениях с примесью лиственных пород менее 3 единиц состава назначаются только в том случае, если выполнены все объемы рубок, проводимых в целях ухода за лесными насаждениями, в лиственно-сосновых и сосново-лиственных насаждениях с примесью лиственных более 3 единиц состава.

2. Максимальный процент интенсивности рубок приведен для насаждений с полнотой (сомкнутостью крон) 1,0. При меньших показателях полноты (сомкнутости) интенсивность рубок соответственно снижается. Уход за молодняками проводится обычно 2 раза, рубки прореживания и проходные рубки – по 1 – 2 раза.

3. В северо-таежных сосняках рубки, проводимые в целях ухода за лесными насаждениями, применяются в опытным порядке по нормативам рубок, проводимых в целях ухода за лесными насаждениями в среднетаежных лесах.»

1.3.3.4. В абзаце пятнадцатом слова «Нормативы рубок обновления и перестройки лесных насаждений Правилами ухода за лесами для Западно-Сибирского северо-таежного равнинного лесного района и Западно-Сибирского средне-таежного равнинного лесного района не установлены, поэтому их объемы Регламентом не определялись.» заменить словами «Нормативы рубок обновления и перестройки лесных насаждений Правилами ухода за лесами для Западно-Сибирского северо-таежного равнинного лесного района и Западно-Сибирского средне-таежного равнинного лесного района не установлены, поэтому их объемы настоящим Регламентом не определялись.».

1.3.4. Таблицу 16 изложить в следующей редакции:

Расчетная лесосека (ежегодный допустимый объем изъятия древесины) при всех видах рубок

площадь - га; запас (ликвид) - тыс. куб.м

Хозяйства	Ежегодный допустимый объем изъятия древесины														
	при рубке спелых и перестойных лесных насаждений			при рубке лесных насаждений при уходе за лесами			при рубке поврежденных и погибших лесных насаждений			при рубке лесных насаждений на лесных участках, предназначенных для строительства, реконструкции и эксплуатации объектов лесной, лесоперерабатывающей инфраструктуры и объектов, не связанных с созданием лесной инфраструктуры*			всего		
	площадь	запас		площадь	запас		площадь	запас		площадь	запас		площадь	запас	
		ликвидный	деловой		ликвидный	деловой		ликвидный	деловой		ликвидный	деловой			
1	2	3	4	5	6	7	8	9	10	11	12	13	14	15	16
Целевое назначение лесов: Защитные леса															
Хвойные	736,3	25,0	19,9	44,8	1,56	0,81	-	-	-	406	16,8	14,4	1187,1	43,36	35,11
Мягколиств	8143,3	245,0	128,2	67,3	1,77	0,77	-	-	-	97	4,0	2,6	8307,6	250,77	131,57
Итого:	8879,6	270,0	148,1	112,1	3,33	1,58	-	-	-	503	20,8	17,0	9494,7	294,13	166,68
Целевое назначение лесов: Эксплуатационные леса															
Хвойные	10216,6	1432,2	1211,6	299,1	8,03	4,81	24,3	-	-	3286	131,4	113,0	13826,0	1571,63	1329,41
Мягколиств	12349,2	1574,5	902,8	216,7	3,66	1,43	-	-	-	788	31,5	19,8	13353,9	1609,66	924,03
Итого:	22565,8	3006,7	2114,4	515,8	11,69	6,24	24,3	-	-	4074	162,9	132,8	27179,9	3181,29	2253,44
Всего															
Хвойные	10952,9	1457,2	1231,5	343,9	9,59	5,62	24,3	-	-	3692	148,2	127,4	15013,1	1614,99	1364,52
Мягколиств	20492,5	1819,5	1031,0	284,0	5,43	2,20	-	-	-	885	35,5	22,4	21661,5	1860,43	1055,6
Итого:	31445,4	3276,7	2262,5	627,9	15,02	7,82	24,3	-	-	4577	183,7	149,8	36674,6	3475,42	2420,12

* в том числе при рубках, связанных с созданием лесной инфраструктуры в целях охраны, защиты, воспроизводства лесов (разрубка, расчистка кварталных, граничных просек, визиров, строительство, ремонт, эксплуатация лесохозяйственных и противопожарных дорог, устройство противопожарных разрывов и т.п.). »

1.3.5. Таблицу 17 изложить в следующей редакции:

«Таблица 17

Возрасты рубок

Вид целевого назначения лесов, в т.ч. категории защитных лесов	Хозсекции и входящие в них преобладающие породы	Классы бонитета	Возрасты рубок, лет
Западно-Сибирский северо-таежный равнинный лесной район, Западно-Сибирский средне-таежный равнинный лесной район			
Защитные леса в том числе: Леса, выполняющие функции защиты природных и иных объектов: леса, расположенные в защитных полосах лесов (леса, расположенные в границах полос отвода железных дорог и придорожных полос автомобильных дорог, установленных в соответствии с законодательством Российской Федерации о железнодорожном транспорте, законодательством об автомобильных дорогах и о дорожной деятельности); леса, расположенные в зеленых зонах (леса, расположенные на землях лесного фонда и землях иных категорий, выделяемые в целях обеспечения защиты населения от воздействия неблагоприятных явлений природного и техногенного происхождения, сохранения и восстановления окружающей среды); Ценные леса: нерестоохранные полосы лесов (леса, расположенные в границах рыбоохранных зон или рыбохозяйственных заповедных зон, установленных в соответствии с законодательством о рыболовстве и сохранении водных биологических	Сосновая (сосна)	III и выше	121-140
	Сосновая (сосна)	IV и ниже	141-160
	Лиственничная (лиственница)	III и выше	121-140
	Лиственничная (лиственница)	IV и ниже	141-160
	Еловая (ель)	III и выше	121-140
	Еловая (ель)	IV и ниже	141-160
	Кедровая (кедр)	Все бонитеты	241-280
	Пихтовая (пихта)	Все бонитеты	101-120
	Берёзовая (берёза)	Все бонитеты	71-80
	Осиновая (осина)	Все бонитеты	61-70
	Ивовая* (ива древовидная)	Все бонитеты	26-30
	Кустарниковая* (ива кустарниковая)	Все бонитеты	5-6

ресурсов); леса, расположенные в орехово-промысловых зонах (леса, являющиеся сырьевой базой для заготовки кедровых орехов)			
Ценные леса: запретные полосы лесов, расположенные вдоль водных объектов (леса, примыкающие непосредственно к руслу реки или берегу другого водного объекта, а при безлесной пойме – к пойме реки, выполняющие водорегулирующие функции) Эксплуатационные леса	Сосновая (сосна)	III и выше	101-120
	Сосновая (сосна)	IV и ниже	121-140
	Лиственничная (лиственница)	III и выше	101-120
	Лиственничная (лиственница)	IV и ниже	121-140
	Еловая (ель)	III и выше	101-120
	Еловая (ель)	IV и ниже	121-140
	Кедровая (кедр)	Все бонитеты	201-240
	Пихтовая (пихта)	Все бонитеты	81-100
	Берёзовая (берёза)	Все бонитеты	61-70
	Осиновая (осина)	Все бонитеты	51-60
	Ивовая* (ива древовидная)	Все бонитеты	26-30
	Кустарниковая*(ива кустарниковая)	Все бонитеты	5-6

*Возраст рубки ивы древовидной и ивы кустарниковой принят по материалам лесоустройства.».

1.3.6. В пункте 3.5:

1.3.6.1. Абзацы четвертый – двенадцатый изложить в следующей редакции:

«На территории Лесничества предусматривается проведение выборочных рубок следующих видов: добровольно-выборочные рубки, группово-выборочные рубки, равномерно-постепенные рубки, группово-постепенные рубки, длительно-постепенные рубки и чересполосные постепенные рубки.

При добровольно-выборочных рубках равномерно по площади вырубается в первую очередь поврежденные, перестойные, спелые с замедленным ростом деревья, при условии обеспечения воспроизводства древесных пород, сохранения защитных и средообразующих свойств леса. Полнота древостоя после проведения данного вида выборочных рубок лесных насаждений не должна быть ниже 0,5.

Группово-выборочные рубки ведутся в лесных насаждениях с группово-разновозрастной структурой, при которых вырубается перестойные и спелые деревья группами в соответствии с их размещением по площади лесосеки. Площадь вырубаемых групп составляет от 0,01 до 0,5 гектара.

Нормативы рубок по интенсивности и повторяемости такие же, как и добровольно-выборочных рубок.

При равномерно-постепенных рубках древостой одного класса возраста вырубается на лесосеке в несколько приемов путем равномерного разреживания с формированием в процессе рубки лесных насаждений из второго яруса и подроста предварительного или сопутствующего лесовосстановления.

Полнота древостоев при первых приемах рубок снижается до 0,5. При отсутствии или недостаточном для формирования насаждений количестве подроста в соответствующих лесорастительных условиях в процессе равномерно-постепенных рубок осуществляются меры содействия возобновлению леса.

При группово-постепенных рубках древостой вырубается группами в несколько приемов в течение периода, равного двум классам возраста, в местах, где имеются куртины подроста, а также обеспечивается их последующее появление, проводятся в одновозрастных древостоях с групповым размещением подроста. Рубка спелого древостоя осуществляется постепенно вокруг групп подроста на площадях от 0,01 до 1,0 гектара за 3 – 5 приемов, проводимых в течение 30 – 40 лет.

Длительно-постепенные рубки проводятся в эксплуатационных лесах, недоступных для проведения добровольно-выборочных рубок, в разновозрастных насаждениях в два приема с оставлением на второй прием части деревьев, устойчивых в данных условиях, не достигших возраста спелости, которые вырубаются после достижения ими эксплуатационных размеров. Относительная полнота после первого приема рубки не должна быть ниже 0,5 в темнохвойных и ниже 0,4 в светлохвойных насаждениях. Период повторяемости приемов рубки – через 30 – 40 лет.

При проведении чересполосных постепенных рубок древостой вырубается в течение периода, равного одному классу возраста, в два – четыре приема. Рубка древостоя осуществляется в полосах шириной, не превышающей полуторной высоты древостоя.»

1.3.6.2. После абзаца двенадцатого дополнить абзацами тринадцатым – восемнадцатым следующего содержания:

«В мягколиственных ветроустойчивых насаждениях допускается проведение чересполосных постепенных рубок в течение периода, равного двум классам возраста.

После первого приема чересполосных постепенных рубок в насаждениях при отсутствии или недостаточном количестве подроста и второго яруса предусматриваются мероприятия по лесовосстановлению в соответствии с Правилами лесовосстановления.

Каждый последующий прием рубки проводится после того, как на вырубленных в предшествующий прием рубки полосах обеспечено надежное возобновление леса.

При отсутствии или недостаточном количестве естественного возобновления леса к моменту проведения очередного приема рубки

допускается проведение мероприятий по искусственному или комбинированному лесовосстановлению, с увеличением интервала между приемами рубки на 3 – 5 лет.

В насаждениях с сильно угнетенным подростом и вторым ярусом могут назначаться комбинированные выборочные рубки в три приема, при которых в первый прием проводится равномерно-постепенная рубка интенсивностью 30 – 35 процентов по запасу, а после улучшения состояния молодняка – два приема чересполосной постепенной.

Завершающий прием постепенных рубок проводится только после формирования на лесосеке жизнеспособного подроста и (или) второго яруса, обеспечивающего формирование целевых лесных насаждений.».

1.3.7. В таблице 20 слова «Виды выборочных рубок» заменить словами «Виды выборочных рубок».

1.3.8. В пункте 3.10:

1.3.8.1. Абзац второй изложить в следующей редакции:

«Лесовосстановление осуществляется в соответствии с требованиями приказа Министерства природных ресурсов и экологии Российской Федерации от 25 марта 2019 года № 188 «Об утверждении Правил лесовосстановления, состава проекта лесовосстановления, порядка разработки проекта лесовосстановления и внесения в него изменений» (далее – Правила лесовосстановления).».

1.3.8.2. Абзац третий признать утратившим силу.

1.3.8.3. Абзац четвертый изложить в следующей редакции:

«Лесовосстановление осуществляется естественным, искусственным или комбинированным способом в целях восстановления вырубленных, погибших, поврежденных лесов, а также сохранения полезных функций лесов, их биологического разнообразия.».

1.3.8.4. В абзаце пятом слова «: путем сохранения подроста лесных древесных пород при проведении рубок лесных насаждений, минерализации почвы, огораживании» исключить.

1.3.9. В пункте 4.2:

1.3.9.1. Абзац четвертый после слов «подновки и желобка» дополнить словами «на стволах деревьев сосны».

1.3.9.2. Таблицу 24 изложить в следующей редакции:

«Таблица 24

**Предельно допустимые значения
паузы вздымки, шага подновки, глубины подновки и желобка
на стволах деревьев сосны**

Вид подсочки, стимулятор	Категория подсочки	Пауза вздымки (период времени между нанесением подновки на одной и тоже карре)	Шаг подновки (расстояние по вертикали между верхними или нижними гранями	Глубина подновки (размер подновки по радиусу ствола, определяемого	Глубина желобка (вертикального среза на карре для стока живицы в специальное

		не менее (сутки)	смежных подновок)	толщиной срезанного слоя древесины)	приспособление – приемник для сбора живицы)
Обычная подсочка	I	не менее 2 суток	не более 15 мм	не более 6 мм	не более 8 мм
	II-III	не менее 3 суток	не более 15 мм	не более 4 мм	не более 6 мм
Подсочка со стимуляторами выхода живицы групп А и Б	I	не менее 3 суток	не более 20 мм	не более 4 мм	не более 6 мм
	II-III	не менее 4 суток		не более 4 мм	не более 6 мм

».

1.3.10. В пункте 5:

1.3.10.1. Абзац второй изложить в следующей редакции:

«Нормативы, параметры и сроки использования лесов для заготовки и сбора недревесных лесных ресурсов определяются статьями 32, 33 Лесного кодекса РФ, Правилами заготовки и сбора недревесных ресурсов, утвержденными приказом Минприроды России от 16 июля 2018 года № 325 «Об утверждении Правил заготовки и сбора недревесных лесных ресурсов» (далее – Правила заготовки и сбора недревесных лесных ресурсов).».

1.3.10.2. Абзац четвертый изложить в следующей редакции:

«К недревесным лесным ресурсам относятся валежник, пни, береста, кора деревьев и кустарников, хворост, веточный корм, еловая, пихтовая, сосновая лапы, ели или деревья других хвойных пород для новогодних праздников, мох, лесная подстилка, камыш, тростник и подобные лесные ресурсы.».

1.3.10.3. В абзаце пятом слова «временные постройки» заменить словами «некапитальные строения, сооружения».

1.3.10.4. Абзац одиннадцатый изложить в следующей редакции:

«Порядок заготовки и сбора гражданами недревесных лесных ресурсов для собственных нужд на территории Лесничества регламентируется статьей 7.1 Закона о регулировании отдельных вопросов в области лесных отношений.».

1.3.11. В пункте 5.1:

1.3.11.1. Таблицу 27 дополнить примечанием следующего содержания:

«** Информация по валежнику не приведена, в связи с ее отсутствием.».

1.3.11.2. Абзац четвертый подпункта 5.1.2 изложить в следующей редакции:

«Расчет допустимых ежегодных объемов заготовки бересты произведен согласно Руководству по учету и оценке второстепенных лесных ресурсов и продуктов побочного лесопользования (Пушкино (Моск. обл.): ВНИИЛМ, 2003), и приведен в таблице 29.».

1.3.11.3. Абзац четвертый подпункта 5.1.3 признать утратившим силу.

1.3.11.4. Абзац второй подпункта 5.1.4. изложить в следующей редакции:

«При заготовке хвороста осуществляется сбор срезанных тонких стволов диаметром в комле до 4 см, а также срезанных вершин, сучьев и ветвей деревьев и кустарников.»

1.3.11.5. Дополнить подпунктом 5.1.4¹. следующего содержания:

«5.1.4¹. Заготовка валежника

При заготовке валежника осуществляется сбор лежащих на поверхности земли остатков стволов деревьев, сучьев, не являющихся порубочными остатками в местах проведения лесосечных работ, и (или) образовавшихся вследствие естественного отмирания деревьев, при их повреждении вредными организмами, буреломе, снеговале.»

1.3.11.6. Абзац третий подпункта 5.1.5 признать утратившим силу.

1.3.11.7. Подпункт 5.1.6 дополнить абзацем третьим следующего содержания:

«Выход технической зелени, на 1 куб. м (плотный) стволовой древесины, вырубаемой при рубках для заготовки древесины в сосновых насаждениях и объемы древесной зелени в сосновых, еловых и березовых насаждениях, приведены в таблицах 30, 31.»

1.3.11.8. Абзац пятый подпункта 5.1.7 изложить в следующей редакции:

«В исключительных случаях заготовка гражданами и юридическими лицами елей и (или) деревьев других хвойных пород для новогодних праздников на основании договоров купли-продажи лесных насаждений без предоставления лесных участков допускается на специальных плантациях, а также на лесных участках, подлежащих расчистке в соответствии с настоящим Регламентом.»

1.3.11.9. В подпункте 5.1.8:

1.3.11.9.1. В абзаце пятом слова «Сбор лесной подстилки и опавшего листа разрешается производить на одной и той же площади не чаще одного раза в пять лет.» исключить.

1.3.11.9.2. Абзац шестой признать утратившим силу.

1.3.11.10. Абзац четвертый подпункта 5.1.10 изложить в следующей редакции:

«Ямы, оставленные после заготовки (выкопки) деревьев, кустарников и лиан, должны быть засыпаны плодородным слоем почвы и заровнены.»

1.3.11.11. Абзац пятый подпункта 5.1.12 признать утратившим силу.

1.3.12. В пункте 5.2:

1.3.12.1. Абзац второй подпункта 5.2.4 изложить в следующей редакции:

«Заготовка хвороста осуществляется в течение всего года.».

1.3.12.2. Дополнить подпунктом 5.2.4¹ следующего содержания:

«5.2.4¹. Заготовка валежника

Заготовка валежника осуществляется в течение всего года.».

1.3.12.3. Подпункт 5.2.8 изложить в следующей редакции:

«5.2.8. Заготовка мха, лесной подстилки, опавших листьев, камыша, тростника и подобных лесных ресурсов

Сбор лесной подстилки и опавшего листа разрешается производить на одной и той же площади не чаще одного раза в пять лет.

Сбор лесной подстилки должен производиться в конце летнего периода, но до наступления листопада, чтобы опадание листвы и хвои создало естественное удобрение лесной почвы.».

1.3.13. Абзац тринадцатый пункта 6 изложить в следующей редакции:

«Порядок заготовки гражданами пищевых лесных ресурсов и сбора ими лекарственных растений для собственных нужд на территории Лесничества регламентируется статьей 7.2 Закона о регулировании отдельных вопросов в области лесных отношений.».

1.3.14. В абзаце втором пункта 6.2 цифру «6» заменить цифрами «6.4».

1.3.15. Пункт 6.3 после абзаца девятого дополнить абзацем десятым следующего содержания:

«Допустимый общий выход березового сока при средней полноте березовых насаждений, поступающих в рубку, 0,7 и диаметре 24 см составляет 20 т/га.».

1.3.16. В пункте 6.4:

1.3.16.1. Подпункт 6.4.3 изложить в следующей редакции:

«6.4.3. Заготовка березового сока

Более или менее устойчивых сроков начала и окончания соковыделения у берез нет, они зависят от сочетания многих факторов, поэтому фазу начала соковыделения устанавливают, прокалывая шилом кору с захватом древесины на глубину 1 – 1,5 см. День появления из проколов первых капель сока открывает фазу соковыделения. Началом соковыделения считается тот день, когда в эту фазу вступит не менее 10% экземпляров, массовое сокодвигение – при 50%.

Окончанием сокодвигения считается день, когда выход сока прекращается примерно у 50% деревьев. Признаки начала брожения – помутнение сока, появление белого налета в каналах и на приспособлениях для сбора сока. Биологическая продолжительность сокодвигения колеблется от 27 до 35 дней, а период подсочки для использования сока в хозяйственных целях – от начала соковыделения до начала брожения – в среднем 15 – 20 дней, согласно Руководству по учету и оценке второстепенных лесных ресурсов и продуктов побочного лесопользования (Пушкино (Моск. обл.): ВНИИЛМ, 2003).».

1.3.16.2. В подпункте 6.4.4:

1.3.16.2.1. В абзаце четвертом слова «районного, областного и республиканского значения,» исключить.

1.3.16.2.2. В абзаце одиннадцатом слова «Цветы заготавливают с конца мая по начало июня» исключить.

1.3.17. В пункте 7:

1.3.17.1. В абзаце шестом слова «временными постройками» заменить словами «некапитальными строениями, сооружениями».

1.3.17.2. Абзац девятый изложить в следующей редакции:

«Перечень объектов животного мира, отнесенных к объектам охоты, временно или постоянно обитающих на территории Ханты-Мансийского автономного округа – Югры, численность которых подлежит регулированию, утвержден приказом Департамента природных ресурсов и несырьевого сектора экономики Ханты-Мансийского автономного округа – Югры от 27 октября 2015 года № 31-нп «Об утверждении Перечня объектов животного мира, отнесенных к объектам охоты, временно или постоянно обитающих на территории Ханты-Мансийского автономного округа – Югры, численность которых подлежит регулированию»».

1.3.18. Абзац второй пункта 7.1 изложить в следующей редакции:

«Осуществление видов деятельности в сфере охотничьего хозяйства запрещается в границах зеленых зон, в соответствии с пунктом 1 части 4 статьи 114 Лесного кодекса РФ, в границах особо охраняемых природных территорий, согласно их положениям.»

1.3.19. В абзаце третьем пункта 7.2 слова «от 14 апреля 2011 года» заменить словами «от 15 апреля 2011 года».

1.3.20. В пункте 8:

1.3.20.1. Абзац третий изложить в следующей редакции:

«Использование лесов для ведения сельского хозяйства (сенокосения, выпаса сельскохозяйственных животных, пчеловодства, северного оленеводства, пантового оленеводства, товарной аквакультуры (товарного рыбоводства), выращивания сельскохозяйственных культур и иной сельскохозяйственной деятельности) осуществляется с предоставлением или без предоставления лесного участка, установлением или без установления сервитута, публичного сервитута.»

1.3.20.2. В абзаце четвертом слова «временных построек, в том числе предназначенных» заменить словами «некапитальных строений, сооружений, предназначенных в том числе».

1.3.20.3. В абзаце шестом слова «случаях, определенных Земельным кодексом Российской Федерации и Гражданским кодексом Российской Федерации» заменить словами «соответствии со статьей 9 Лесного кодекса РФ».

1.3.21. Пункт 8.1 дополнить абзацем третьим следующего содержания:

«На территории Лесничества мараловодство не осуществляется.»

1.3.22. В пункте 8.2:

1.3.22.1. Абзац второй изложить в следующей редакции:

«Ведение сельского хозяйства разрешается в границах лесных кварталов, в разрезе участков лесничеств, приведенных в таблице 9 главы 1 настоящего Регламента, с учетом ограничений, предусмотренных Правилами использования лесов для ведения сельского хозяйства, главой 3 настоящего Регламента.»

1.3.22.2. В подпункте 8.2.5:

1.3.22.2.1. В абзаце пятом цифры «159 502» заменить цифрами «159 434».

1.3.22.2.2. После абзаца шестого дополнить абзацами седьмым, восьмым следующего содержания:

«Для осуществления товарной аквакультуры (товарного рыбоводства) должны использоваться лесные участки, расположенные, в первую очередь, вдоль водных объектов.

Лесные участки для осуществления товарной аквакультуры (товарного рыбоводства) должны предоставляться, в первую очередь, на опушках леса, прогалинах и других не покрытых лесной растительностью землях.»

1.3.23. Абзацы шестнадцатый, семнадцатый пункта 9 изложить в следующей редакции:

«В зеленых зонах запрещается использование токсичных химических препаратов (пункт 1 часть 4 статья 114 Лесного кодекса РФ).

Использование лесов для научно-исследовательской деятельности, образовательной деятельности осуществляется в границах особо охраняемых природных территорий, согласно положениям о них.»

1.3.24. В пункте 10:

1.3.24.1. Абзац четвертый изложить в следующей редакции:

«При осуществлении рекреационной деятельности в лесах допускается возведение некапитальных строений, сооружений на лесных участках и осуществление их благоустройства. Если в плане освоения лесов на территории Ханты-Мансийского автономного округа – Югры (Лесном плане Югры) определены зоны планируемого освоения лесов, в границах которых предусматриваются строительство, реконструкция и эксплуатация объектов для осуществления рекреационной деятельности, на соответствующих лесных участках допускается возведение физкультурно-оздоровительных, спортивных и спортивно-технических сооружений. Рекреационная деятельность в лесах, расположенных на особо охраняемых природных территориях, осуществляется в соответствии с Федеральным законом от 14 марта 1995 года № 33-ФЗ «Об особо охраняемых природных территориях.»»

1.3.24.2. В абзаце восьмом слова «временных построек» заменить словами «некапитальных строений, сооружений».

1.3.25. Абзацы третий – шестой пункта 10.3 признать утратившими силу.

1.3.26. В абзаце втором пункта 10.4 слова «временных построек» заменить словами «некапитальных строений, сооружений».

1.3.27. Абзац четвертый пункта 10.5 изложить в следующей редакции:

«Для правильного хозяйствования в рекреационных лесах различают несколько стадий дигрессии.».

1.3.28. В абзаце десятом пункта 12.1 после слов «договором аренды» дополнить словами «лесного участка».

1.3.29. В абзаце десятом пункта 13 после слов «прогалины и другие, не покрытые лесной растительностью» дополнить словами «, земли».

1.3.30. Пункт 14 изложить в следующей редакции:

«14. Нормативы, параметры и сроки использования лесов в целях осуществления геологического изучения недр, разведки и добычи полезных ископаемых»

Использование лесов в целях осуществления геологического изучения недр, разведки и добычи полезных ископаемых определяется статьей 43 Лесного кодекса РФ, Законом Российской Федерации от 21 февраля 1992 года № 2395-1 «О недрах» и Порядком использования лесов для выполнения работ по геологическому изучению недр, для разработки месторождений полезных ископаемых, утвержденного приказом Рослесхоза от 27 декабря 2010 № 515 «Об утверждении Порядка использования лесов для выполнения работ по геологическому изучению недр, для разработки месторождений полезных ископаемых» (далее – Порядок использования лесов для выполнения работ по геологическому изучению недр, для разработки месторождений полезных ископаемых).

Использование лесов в целях осуществления геологического изучения недр, разведки и добычи полезных ископаемых осуществляется с предоставлением или без предоставления лесных участков, с установлением или без установления сервитута.

Для использования лесов в целях осуществления геологического изучения недр, разведки и добычи полезных ископаемых лесной участок, находящийся в государственной или муниципальной собственности, предоставляется в аренду или в отношении этого лесного участка может быть установлен сервитут в соответствии со статьей 9 Лесного кодекса РФ.

Допускается использование лесов в целях осуществления геологического изучения недр без предоставления лесного участка, установления сервитута, если выполнение работ в указанных целях не влечет за собой проведение рубок лесных насаждений или строительство объектов капитального строительства, в соответствии с Порядком использования лесов для выполнения работ по геологическому

изучению недр, для разработки месторождений полезных ископаемых, на основании разрешений Департамента недропользования и природных ресурсов Ханты-Мансийского автономного округа – Югры.

В целях обеспечения безопасности граждан и создания необходимых условий для эксплуатации объектов, связанных с осуществлением геологического изучения недр, разведкой и добычей полезных ископаемых, в том числе в охранных зонах указанных объектов, осуществляется использование лесов для проведения выборочных рубок и сплошных рубок деревьев, кустарников, лиан без предоставления лесных участков, без установления сервитута.

Использование лесных участков в целях осуществления геологического изучения недр, разведки и добычи полезных ископаемых осуществляется в соответствии с Лесным планом Югры и настоящим Регламентом.

При использовании лесов в целях осуществления геологического изучения недр, разведки и добычи полезных ископаемых на землях лесного фонда допускается строительство, реконструкция и эксплуатация объектов, не связанных с созданием лесной инфраструктуры, в соответствии со статьей 21 Лесного кодекса РФ.

В целях размещения объектов, связанных с осуществлением геологического изучения недр, разведкой и добычей полезных ископаемых, используются, прежде всего, нелесные земли, а при отсутствии на лесном участке таких земель – участки невозобновившихся вырубок, гарей, пустырей, прогалины, а также площади, на которых произрастают низкополнотные и наименее ценные лесные насаждения. Использование иных лесных участков для указанных целей допускается в случае отсутствия других вариантов возможного размещения объектов, связанных с осуществлением геологического изучения недр, разведкой и добычей полезных ископаемых.

В ценных лесах и на особо защитных участках лесов допускаются строительство, реконструкция и эксплуатация объектов капитального строительства, связанных с выполнением работ по геологическому изучению и разработкой месторождений углеводородного сырья, в отношении которых лицензии на пользование недрами получены до 31 декабря 2010 года, на срок, не превышающий срока действия таких лицензий, с соблюдением требований части 4 статьи 12, части 6 статьи 111 и части 6 статьи 119 Лесного кодекса РФ (статья 8.2 Федерального закона от 4 декабря 2006 года № 201-ФЗ «О введении в действие Лесного кодекса Российской Федерации»).

На лесных участках, предоставленных в аренду в целях осуществления геологического изучения недр, разведки и добычи полезных ископаемых, рубка лесных насаждений осуществляется в соответствии с проектом освоения лесов.

Право собственности на древесину, которая получена при использовании лесов, расположенных на землях лесного фонда, в соответствии со статьями 43 – 46 Лесного кодекса РФ, принадлежит Российской Федерации.

Реализация древесины, заготовленной при использовании лесов в целях осуществления геологического изучения недр, разведки и добычи полезных ископаемых, осуществляется в соответствии с Правилами реализации древесины, которая получена при использовании лесов, расположенных на землях лесного фонда, в соответствии со статьями 43 – 46 Лесного кодекса РФ, утвержденными постановлением Правительства РФ от 23 июля 2009 года № 604 «О реализации древесины, которая получена при использовании лесов, расположенных на землях лесного фонда, в соответствии со статьями 43 – 46 Лесного кодекса Российской Федерации».

Обустройство объектов, связанных с осуществлением геологического изучения недр, разведки и добычи полезных ископаемых, должно исключать развитие эрозионных процессов на занятой и прилегающей территории.

При использовании лесов в целях осуществления геологического изучения недр, разведки и добычи полезных ископаемых не допускается:

валка деревьев и расчистка лесных участков от древесной растительности с помощью бульдозеров, захламление древесными остатками приграничных полос и опушек, повреждение стволов и скелетных корней опушечных деревьев, хранение свежесрубленной древесины в лесу в летний период без специальных мер защиты;

затопление и длительное подтопление лесных насаждений;

повреждение лесных насаждений, растительного покрова и почв за пределами предоставленного лесного участка;

захламление лесов строительными, промышленными, древесными, бытовыми и иными отходами, мусором;

загрязнение площади предоставленного лесного участка и территории за его пределами химическими и радиоактивными веществами;

проезд транспортных средств и иных механизмов по произвольным, неустановленным маршрутам, в том числе за пределами предоставленного лесного участка.

Лица, осуществляющие использование лесов в целях осуществления геологического изучения недр, разведки и добычи полезных ископаемых, обеспечивают:

регулярное проведение очистки используемых лесов и примыкающих опушек леса, искусственных и естественных водотоков от захламления строительными, промышленными, древесными, бытовыми и иными отходами, мусором;

восстановление нарушенных производственной деятельностью лесных дорог, осушительных канав, дренажных систем, мостов, других

гидромелиоративных сооружений, квартальных столбов, квартальных просек, аншлагов, элементов благоустройства территории лесов;

консервацию или ликвидацию объектов, связанных с осуществлением геологического изучения недр, разведки и добычи полезных ископаемых, по истечении сроков выполнения соответствующих работ и рекультивацию земель, которые использовались для строительства, реконструкции и (или) эксплуатации указанных объектов, не связанных с созданием лесной инфраструктуры, в соответствии с законодательством Российской Федерации;

принятие необходимых мер по устранению аварийных ситуаций и лесных пожаров, а также ликвидации их последствий, возникших по вине указанных лиц;

максимальное использование земель, занятых квартальными просеками, лесными дорогами, и других, не покрытых лесом, земель в целях планирования и проведения сейсморазведочных работ, в том числе перебазировки подвижного состава и грузов.

Земли, нарушенные или загрязненные при использовании лесов в целях осуществления геологического изучения недр, разведки и добычи полезных ископаемых, подлежат рекультивации после завершения работ в соответствии с проектом рекультивации.

Геологическое изучение недр и разработка месторождений полезных ископаемых, являются одними из видов пользования недрами, определенными статьей 6 Закона Российской Федерации от 21 февраля 1992 года № 2395-1 «О недрах».

Пользование участками недр местного значения на территории Ханты-Мансийского автономного округа – Югры регулирует Закон Ханты-Мансийского автономного округа – Югры от 17 октября 2005 года № 82-оз «О пользовании участками недр местного значения на территории Ханты-Мансийского автономного округа – Югры».

Срок аренды лесных участков определяется с учетом требований Лесного кодекса РФ, законодательства о недрах и Правил проведения рекультивации и консервации земель, утвержденных постановлением Правительства РФ от 10 июля 2018 года № 800 «О проведении рекультивации и консервации земель».

Ограничения по использованию лесов для осуществления геологического изучения недр, разведки и добычи полезных ископаемых на территории Лесничества приведены в главе 3 настоящего Регламента.».

1.3.31. В пункте 15:

1.3.31.1. После абзаца третьего дополнить абзацем четвертым следующего содержания:

«На территории Лесничества отсутствуют морские порты, морские терминалы, в связи с чем, использование лесов для их строительства и эксплуатации не установлено.».

1.3.31.2. Абзац тринадцатый изложить в следующей редакции:

«Размещение гидротехнических сооружений допускается в защитных лесах и на особо защитных участках лесов лесничества с учетом требований пункта 3 части 4 статьи 114, части 2 статьи 115, пункта 3 части 4 статьи 119 Лесного кодекса РФ.».

1.3.32. В пункте 16:

1.3.32.1. В абзаце третьем слова «в соответствии со статьей 21 Лесного кодекса РФ» заменить словами «с предоставлением или без предоставления лесного участка, установлением или без установления сервитута, публичного сервитута».

1.3.32.2. Абзац шестой изложить в следующей редакции:

«Размещение линейных объектов допускается в защитных лесах и на особо защитных участках лесов Лесничества с учетом требований пункта 3 части 4 статьи 114, части 2 статьи 115, пункта 3 части 4 статьи 119 Лесного кодекса РФ.».

1.3.32.3. В абзаце восемнадцатом после слов «без предоставления лесных участков» дополнить словами «, установления сервитута, публичного сервитута».

1.3.32.4. Абзац двадцатый изложить в следующей редакции:

«Правилами охраны линий и сооружений связи Российской Федерации, утвержденными постановлением Правительства РФ от 9 июня 1995 года № 578 «Об утверждении Правил охраны линий и сооружений связи Российской Федерации»;».

1.3.32.5. Абзац двадцать второй изложить в следующей редакции:

«Правилами охраны газораспределительных сетей, утвержденными постановлением Правительства РФ от 20 ноября 2000 года № 878 «Об утверждении Правил охраны газораспределительных сетей»;».

1.3.32.6. Абзац двадцать третий изложить в следующей редакции:

«Правилами установления охранных зон объектов электросетевого хозяйства и особых условий использования земельных участков, расположенных в границах таких зон, утвержденными постановлением Правительства РФ от 24 февраля 2009 года № 160 «О порядке установления охранных зон объектов электросетевого хозяйства и особых условий использования земельных участков, расположенных в границах таких зон».».

1.3.32.7. После абзаца двадцать третьего дополнить абзацем двадцать четвертым следующего содержания:

«Правилами охраны магистральных газопроводов, утвержденных постановлением Правительства РФ от 8 сентября 2017 года № 1083 «Об утверждении Правил охраны магистральных газопроводов и о внесении изменений в Положение о представлении в федеральный орган исполнительной власти (его территориальные органы), уполномоченный Правительством Российской Федерации на осуществление государственного кадастрового учета, государственной регистрации прав, ведение Единого государственного реестра недвижимости и

предоставление сведений, содержащихся в Едином государственном реестре недвижимости, федеральными органами исполнительной власти, органами государственной власти субъектов Российской Федерации и органами местного самоуправления дополнительных сведений, воспроизводимых на публичных кадастровых картах.».

1.3.32.8. Абзацы тридцатый – тридцать четвертый изложить в следующей редакции:

«Нормами отвода земель для размещения автомобильных дорог и (или) объектов дорожного сервиса, утвержденными постановлением Правительства РФ от 2 сентября 2009 года № 717 «О нормах отвода земель для размещения автомобильных дорог и (или) объектов дорожного сервиса»;

Строительных норм отвода земель для линий связи СН 461-74, утвержденных постановлением Государственного комитета Совета Министров СССР по делам строительства (далее – Госстрой СССР) от 3 июня 1974 года № 114 «Об утверждении норм отвода земель для линий связи»;

Норм отвода земель для магистральных трубопроводов СН 452-73, утвержденных постановлением Госстроя СССР от 30 марта 1973 года № 45 «Об утверждении норм отвода земель для магистральных трубопроводов»;

Порядка установления и использования полос отвода автомобильных дорог федерального значения, утвержденного приказом Министерства транспорта Российской Федерации (далее – Минтранс России) от 13 января 2010 года № 5 «Об установлении и использовании полос отвода автомобильных дорог федерального значения»;

Порядка установления и использования придорожных полос автомобильных дорог федерального значения, утвержденного приказом Минтранс России от 13 января 2010 года № 4 «Об установлении и использовании придорожных полос автомобильных дорог федерального значения.».

1.3.33. В пункте 17:

1.3.33.1. Абзац второй изложить в следующей редакции:

«Использование лесных участков для переработки древесины и иных лесных ресурсов определяется статьей 46 Лесного кодекса РФ и Правилами использования лесов для переработки древесины и иных лесных ресурсов, утвержденными приказом Минприроды России от 1 декабря 2014 года № 528 «Об утверждении Правил использования лесов для переработки древесины и иных лесных ресурсов» (далее – Правила использования лесов для переработки древесины и иных лесных ресурсов).».

1.3.33.2. В абзаце одиннадцатом слова «со статьей 51» заменить словами «статьями 60.12, 60.13».

1.3.33.3. В абзаце двенадцатом слова «со статьей 53.5» заменить словами «статьями 53.5, 60.9».

1.3.34. В пункте 19:

1.3.34.1. Абзац второй изложить в следующей редакции:

«Леса подлежат сохранению, в том числе посредством их охраны, защиты, воспроизводства, лесоразведения; улучшения их качества, а также повышение их продуктивности.».

1.3.34.2. Абзац третий после слов «безвозмездного пользования лесным участком,» дополнить словами «прекращения сервитута, публичного сервитута».

1.3.35. В пункте 19.1:

1.3.35.1. Абзац девятый подпункта 19.1.2 изложить в следующей редакции:

«Меры противопожарного обустройства лесов на лесных участках, предоставленных в постоянное (бессрочное) пользование, в аренду либо используемых на основании сервитута или установленного в целях, предусмотренных статьей 39.37 Земельного кодекса Российской Федерации, публичного сервитута, осуществляются арендаторами лесного участка или землепользователями, а в границах сервитута, публичного сервитута – обладателями сервитута, публичного сервитута.».

1.3.35.2. В подпункте 19.1.3:

1.3.35.2.1. Абзац двадцатый изложить в следующей редакции:

«Ширина просек, указанных в пункте 3 части 2 статьи 53.1 Лесного кодекса РФ, устанавливается в пределах от 10 до 100 метров в соответствии с лесным законодательством и законодательством Российской Федерации о пожарной безопасности.».

1.3.35.2.2. Абзац двадцать шестой изложить в следующей редакции:

«Нормативы противопожарного обустройства лесов утверждены приказом Рослесхоза от 27 апреля 2012 года № 174 «Об утверждении Нормативов противопожарного обустройства лесов.».

1.3.35.3. В подпункте 19.1.4:

1.3.35.3.1. Абзац второй изложить в следующей редакции:

«Мониторинг пожарной опасности в лесах и лесных пожаров осуществляется в соответствии со статьей 53.2 Лесного кодекса РФ и Порядком осуществления мониторинга пожарной опасности в лесах и лесных пожаров, утвержденным приказом Минприроды России от 23 июня 2014 года № 276 «Об утверждении Порядка осуществления мониторинга пожарной опасности в лесах и лесных пожаров.».

1.3.35.3.2. В абзаце восьмом слова «от 16 февраля 2017 года № 65 «Об установлении лесопожарного зонирования земель лесного фонда и о признании утратившими силу некоторых приказов Федерального агентства лесного хозяйства» заменить словами «от 7 июня 2018 № 468 «Об установлении лесопожарного зонирования земель лесного фонда и признании утратившим силу приказа Федерального агентства лесного хозяйства от 16.02.2017 № 65 «Об установлении лесопожарного

зонирования земель лесного фонда и о признании утратившими силу некоторых приказов Федерального агентства лесного хозяйства».

1.3.35.4. Абзац второй подпункта 19.1.5 изложить в следующей редакции:

«Тушение лесных пожаров осуществляется в соответствии со статьей 53.4 Лесного кодекса РФ и Правилами тушения лесных пожаров, утвержденными приказом Минприроды России от 8 июля 2014 года № 313 «Об утверждении Правил тушения лесных пожаров»».

1.3.35.5. В подпункте 19.1.6 слова «Органы государственной власти, органы местного самоуправления в пределах своих полномочий, определенных в соответствии со статьями 81 – 84» заменить словами «Органы государственной власти в пределах своих полномочий, определенных в соответствии со статьей 83».

1.3.35.6. Абзацы пятый, шестой подпункта 19.1.9 признать утратившими силу.

1.3.35.7. Абзац четвертый подпункта 19.1.13 изложить в следующей редакции:

«Полосы отвода железных дорог в местах прилегания их к лесным массивам должны быть очищены от сухостоя, валежника, порубочных остатков и других горючих материалов, а границы полос отвода на участках курсирования поездов на паровозной тяге должны быть отделены от опушки леса противопожарной опашкой шириной от 3 до 5 метров или противопожарной минерализованной полосой шириной не менее 3 метров».

1.3.35.8. В подпункте 19.1.15:

1.3.35.8.1. Абзац первый изложить в следующей редакции:

«19.1.15. Требования пожарной безопасности в лесах при осуществлении геологического изучения недр, разведке и добыче полезных ископаемых».

1.3.35.8.2. Абзац второй изложить в следующей редакции:

«При проведении работ в целях осуществления геологического изучения недр, разведки и добычи полезных ископаемых в период пожароопасного сезона в лесах требуется:».

1.3.35.9. В подпункте 19.1.20:

1.3.35.9.1. Абзац второй изложить в следующей редакции:

«Классификация природной пожарной опасности лесов и классификация пожарной опасности в лесах в зависимости от условий погоды утверждены приказом Рослесхоза от 5 июля 2011 года № 287 «Об утверждении классификации природной пожарной опасности лесов и классификации пожарной опасности в лесах в зависимости от условий погоды» и приведены в таблицах 53, 54».

1.3.35.9.2. Таблицу 55 изложить в следующей редакции:

«Таблица 55

Распределение площади земель лесного фонда Лесничества

по классам природной пожарной опасности

Площадь по классам пожарной опасности					Площадь лесничества, га	Средний класс природной пожарной опасности
1	2	3	4	5		
366819	27611	709972	122727	1617157	3944286,0	2,8

».

1.3.35.9.3. В абзаце десятом:

цифры «1 069 028» заменить цифрами «1 104 402»;

цифры «27,1» заменить цифрами «28,0».

1.3.35.9.4. В абзаце одиннадцатом слова «на период 2018 год» исключить.

1.3.35.9.5. Таблицу 56 изложить в следующей редакции:

«Таблица 56

Мероприятия по противопожарному устройству

№ п/п	Наименование мероприятий	Ед. изм.	Объемы мероприятий						
			2020 год	2021 год	2022 год	2023 год	2024 год	2025 год	2026 год
1.	Создание лесных дорог, предназначенных для охраны лесов от пожаров	км	1,00	1,00	1,00	1,00	1,00	1,00	1,00
2.	Реконструкция лесных дорог предназначенных для охраны лесов от пожаров	км	0	0	0	0	0	0	0
3.	Эксплуатация лесных дорог предназначенных для охраны лесов от пожаров	км	0	0	0	0	0	0	0
4.	Устройство противопожарных минерализованных полос	км	15,32	15,32	15,32	15,32	15,32	15,32	15,32
5.	Устройство пожарных водоемов и подъездов к источникам противопожарного снабжения	шт.	1	1	1	1	1	1	1

6.	Проведение профилактического контролируемого противопожарного выжигания хвороста, лесной подстилки, сухой травы и других лесных горючих материалов	га	620,0	620,0	620,0	620,0	620,0	620,0	620,0
7.	Прочистка просек, уход за противопожарными разрывами	км	5	5	5	5	5	5	5
8.	Прочистка противопожарных минерализованных полос и их обновление	км	90	90	90	90	90	90	90
9.	Эксплуатация пожарных водоемов и подъездов к источникам противопожарного водоснабжения	шт.	1,0	1,0	1,0	1,0	1,0	1,0	1,0
10.	Благоустройство зон отдыха граждан, пребывающих в лесах	шт.	7,0	7,0	7,0	7,0	7,0	7,0	7,0
11.	Установка и размещение стендов, знаков и указателей, содержащих информацию о мерах пожарной безопасности в лесах	шт.	5,0	5,0	5,0	5,0	5,0	5,0	5,0

».

1.3.35.9.6. Абзац двенадцатый изложить в следующей редакции:

«Ведение мониторинга пожарной опасности в лесах и лесных пожаров, тушение лесных пожаров осуществляют Няганский филиал и Ханты-Мансийское авиаотделение бюджетного учреждения Ханты-Мансийского автономного округа – Югры «База авиационной и наземной охраны лесов», расположенные в г. Нягань, г. Ханты-Мансийск. Авиационный мониторинг пожарной опасности в лесах и лесных пожаров проводится на площади 3 409,118 тыс. га.»

1.3.35.9.7. После абзаца двенадцатого дополнить абзацами тринадцатым, четырнадцатым следующего содержания:

«В зоне контроля лесных пожаров зоны осуществления лесоавиационных работ в лесах, расположенных на труднодоступных и удаленных территориях Лесничества, утвержденной приказом Департамента недропользования и природных ресурсов Ханты-Мансийского автономного округа – Югры от 7 октября 2019 года № 25-нп «Об утверждении зон контроля лесных пожаров в зоне

осуществления лесоавиационных работ в лесах, расположенных на труднодоступных и удаленных территориях Ханты-Мансийского автономного округа – Югры, и признании утратившим силу приказа Департамента недропользования и природных ресурсов Ханты-Мансийского автономного округа – Югры от 25 февраля 2019 года № 4-нп «Об утверждении зон контроля лесных пожаров в зоне осуществления лесоавиационных работ в лесах, расположенных на труднодоступных и удаленных территориях Ханты-Мансийского автономного округа – Югры», проводятся наблюдения с использованием космических средств на площади 535,168 тыс. га.

Лесопожарное зонирование Лесничества приведено в таблице 57.».

1.3.35.9.8. Таблицу 57 изложить в следующей редакции:

Лесопожарное зонирование Лесничества

Наименование участкового лесничества	Общая площадь земель лесного фонда, тыс. га	Зоны охраны лесов от пожаров							
		Зона наземного обнаружения и тушения		Зона авиационных работ				Зона исключительного обнаружения с помощью космических средств и преимущественно авиационного тушения. / Зона контроля лесных пожаров	
				Зона авиационного обнаружения и наземного тушения		Зона авиационного обнаружения и тушения			
		Наименование урочищ номера кварталов	Площадь, тыс. га	Наименование урочищ номера кварталов	Площадь, тыс. га	Наименование урочищ номера кварталов	Площадь, тыс. га	Наименование урочищ номера кварталов	Площадь, тыс. га
Ханты-Мансийское	880,338	-	-	Ханты-Мансийское урочище, кварталы: 98-99, 122	68,565	Ханты-Мансийское урочище, кварталы: 1-82	680,500	Нялинское урочище, кварталы: 1-98	131,273
				Самаровское урочище, кварталы: 1-7, 13, 17-21, 32-46, 48-54, 59, 61, 72, 82, 92-94		Самаровское урочище, кварталы: 8-12, 14-16, 22-31, 47, 55-58, 60, 62-71, 73-91, 119-128		Кедровское урочище, кварталы: 31-33, 49-61, 77-89, 105-117, 136-148, 167-179, 205, 230	
				Нялинское урочище, кварталы: 528-529, 544-546, 623, 633, 471-476, 478-479, 511-513, 530-531, 548, 559-561, 494		Нялинское урочище, кварталы: 97-459, 462-470, 477, 480-493, 495-510, 514-527, 532-543, 547, 550-558, 562-622			
Троицкое	1390,911	-	-	Троицкое урочище, кварталы: 137, 144-145, 155, 175, 176, 209, 210, 211-213, 244-247, 282-285, 316-317, 342, 402-403, 434-440, 473-	53,595	Троицкое урочище, кварталы: 83-85, 94-96, 108-111, 126-136, 138-143, 146-154, 156-175, 177-208, 214-243, 248-281, 286-315, 318-341, 343-372, 374-	1337,316	-	-

Наименование участкового лесничества	Общая площадь земель лесного фонда, тыс. га	Зоны охраны лесов от пожаров							
		Зона наземного обнаружения и тушения		Зона авиационных работ					
				Зона авиационного обнаружения и наземного тушения		Зона авиационного обнаружения и тушения		Зона исключительного обнаружения с помощью космических средств и преимущественно авиационного тушения. / Зона контроля лесных пожаров	
		Наименование урочищ номера кварталов	Площадь, тыс. га	Наименование урочищ номера кварталов	Площадь, тыс. га	Наименование урочищ номера кварталов	Площадь, тыс. га	Наименование урочищ номера кварталов	Площадь, тыс. га
				476, 513-519, 521, 559		401,404-433, 441-472, 475-512, 520, 522-558, 560-765			
				Ендырское урочище, кварталы: 370-372, 434		Ендырское урочище, кварталы: 345-348, 367-369, 373-374, 390-397, 409-417, 419-421, 423-433, 435-438			
						Пойменное урочище, кварталы: 1-15, 34-40			
						Самаровское урочище, кварталы: 92-118, 129-209, 211-216, 218-224, 226-233, 235-243, 245-254, 256-267, 271-287, 293-311, 313, 314, 320-333, 337-350, 353-373, 376-406, 411-428, 431-458, 461-480, 639-650			
Правдинское	349,812			Правдинское урочище, кварталы: 14, 15, 23, 33, 40, 49, 56, 65, 76	11,861	Правдинское урочище, кварталы: 1-13, 16-22, 24-32, 34-39, 41-48, 50-55, 57-60, 62 -64, 66-69, 71-75, 77-88, 90-100, 102-126, 128-136, 138-168, 170-	338,051		

Наименование участкового лесничества	Общая площадь земель лесного фонда, тыс. га	Зоны охраны лесов от пожаров							
		Зона наземного обнаружения и тушения		Зона лесовиационных работ					
				Зона авиационного обнаружения и наземного тушения		Зона авиационного обнаружения и тушения		Зона исключительного обнаружения с помощью космических средств и преимущественно авиационного тушения. / Зона контроля лесных пожаров	
		Наименование урочищ номера кварталов	Площадь, тыс. га	Наименование урочищ номера кварталов	Площадь, тыс. га	Наименование урочищ номера кварталов	Площадь, тыс. га	Наименование урочищ номера кварталов	Площадь, тыс. га
						191,194-217, 219-242, 244-308, 314-379			
						Пойменное урочище, кварталы: 56-72			
Кедровское	1323,125	-	-	-	-	урочище Большо- Леушинское, кварталы: 30-224, 231- 260, 268-270, 276, 282	919,230	урочище Большо- Леушинское, кварталы: 1-29, 283-355	403,895
						Карымкарское урочище, кварталы: 4- 23, 34-49, 66-82, 95- 108, 120-132, 143- 155, 165-177, 188-197, 208-213, 222- 225, 250-252		Карымкарское урочище, кварталы: 24-27, 50-55, 253-341	
						Урманное урочище, кварталы: 152- 172, 207- 214, 218-228, 234-242, 248- 256, 259-265, 268-270, 273- 280, 282, 283		Урманное урочище, кварталы: 1-151, 173-206	
						Кедровское урочище, кварталы: 206-219; 231-333, 338-467		Кедровское урочище, кварталы: 1-11, 16- 26, 34-44, 62-72, 90-100, 118-131, 149-162, 180-193	

Наименование участкового лесничества	Общая площадь земель лесного фонда, тыс. га	Зоны охраны лесов от пожаров							
		Зона наземного обнаружения и тушения		Зона лесоавиационных работ					
				Зона авиационного обнаружения и наземного тушения		Зона авиационного обнаружения и тушения		Зона исключительного обнаружения с помощью космических средств и преимущественно авиационного тушения. / Зона контроля лесных пожаров	
		Наименование урочищ номера кварталов	Площадь, тыс. га	Наименование урочищ номера кварталов	Площадь, тыс. га	Наименование урочищ номера кварталов	Площадь, тыс. га	Наименование урочищ номера кварталов	Площадь, тыс. га
					Обское урочище, кварталы: 130-142, 175-191, 223-240, 266- 283, 296-299, 301-317, 330-351, 364-384, 398- 402, 419-421, 439-442, 460, 472		Обское урочище, кварталы: 1-84, 96- 119, 143-164, 192- 212, 241-250		
					Троицкое урочище, кварталы: 1-126				
Всего по лесничеству	3944,286				134,021		3275,097	535,168	

».

1.3.36. В пункте 19.2:

1.3.36.1. Абзац второй изложить в следующей редакции:

«Леса подлежат защите от вредных организмов (жизнеспособных растений любых видов, сортов или биологических типов, животных либо болезнетворных организмов любых видов, биологических типов, которые способны нанести вред лесам и лесным ресурсам) в соответствии со статьями 60.1 – 60.10 Лесного кодекса РФ и Правилами санитарной безопасности в лесах, Правилами ликвидации очагов вредных организмов, утвержденными приказом Минприроды России от 23 июня 2016 года № 361 «Об утверждении Правил ликвидации очагов вредных организмов» (далее – Правила ликвидации очагов вредных организмов), Правилами осуществления мероприятий по предупреждению распространения вредных организмов, утвержденными приказом Минприроды России от 12 сентября 2016 года № 470 «Об утверждении Правил осуществления мероприятий по предупреждению распространения вредных организмов» (далее – Правила осуществления мероприятий по предупреждению распространения вредных организмов).».

1.3.36.2. В подпункте 19.2.2:

1.3.36.2.1. Таблицу 58 изложить в следующей редакции:

«Таблица 58

Параметры профилактических и других мероприятий
по предупреждению распространения вредных организмов

№ п/п	Наименование мероприятий	Ед. изм.	Объем мероприятий	Срок проведения	Ежегодный объем мероприятия
1. Профилактические					
1.1 Лесохозяйственные					
1.	Использование удобрений и минеральных добавок для повышения устойчивости лесных насаждений в неблагоприятные периоды (засуха, повреждение насекомыми)	-	-	-	-
2.	Лечение деревьев	-	-	-	-
3.	Применение пестицидов для предотвращения появления очагов вредных организмов	-	-	-	-
1.2. Биотехнические					
4.	Улучшение условий обитания и размножения насекомоядных птиц и других насекомоядных животных, в том числе:	-	-	-	-
	развешивание искусственных гнездовий (синичников, скворечников, дуплянок, совытников и других);	га/шт.	140/14	в течение года	140/14
	ремонт гнездовий (скворечников, дуплянок, совытников и других)	шт.	-	-	-
5.	Огораживание муравейников	гнезд	-	в бесснежный период	-
6.	Выкладка ловчих деревьев	шт.	-	-	-
2. Другие мероприятия					

№ п/п	Наименование мероприятий	Ед. изм.	Объем мероприятий	Срок проведения	Ежегодный объем мероприятия
7.	Содержание уголков защиты леса (в территориальном отделе – лесничестве, участковых лесничествах)	шт.	2	в течение года	2
8.	Приобретение наглядных пособий и т. д.	тыс. руб.	10	в течение года	10
9.	Агитационные мероприятия по защите леса:				
	беседы с населением;	шт.	1	в течение года	1
	проведение открытых уроков в образовательных учреждениях	шт.	1	в течение года	1

».

1.3.36.2.2. После абзаца тридцатого дополнить абзацем тридцать первым следующего содержания:

«Размер лесосек для проведения СОМ не лимитируется.».

1.3.36.2.3. Таблицу 59 изложить в следующей редакции:

«Таблица 59

Нормативы и параметры санитарно-оздоровительных мероприятий

№ п/п	Показатели	Ед. изм.	Рубка погибших и поврежденных лесных насаждений			Уборка аварийных деревьев	Уборка неликвидной древесины	Итого	
			всего	в том числе					
				сплошная	выборочная				
1	2	3	4	5	6	7	8	9	
Целевое назначение лесов: Эксплуатационные леса									
<i>Хвойные: Сосна</i>									
1	Выявленный фонд по лесоводственным требованиям	га	24,3	24,3	-	-	-	24,3	
		м ³	5579	5579	-	-	-	5579	
2	Срок вырубki или уборки	лет	2	2				2	
3	Ежегодный допустимый объем изъятия древесины:								
		площадь	га	24,3	24,3	-	-	-	24,3
		выбираемый запас:							
		корневой	м ³	5579	5579	-	-	-	-
		ликвидный	м ³	-	-	-	-	-	-
	деловой	м ³	-	-	-	-	-	-	
Итого хвойных									
1	Выявленный фонд по лесоводственным требованиям	га	24,3	24,3	-	-	-	24,3	
		м ³	5579	5579	-	-	-	5579	
2	Срок вырубki или уборки	лет	2	2				2	
3	Ежегодный допустимый объем изъятия древесины:								
		площадь	га	24,3	24,3	-	-	-	24,3

№ п/п	Показатели	Ед. изм.	Рубка погибших и поврежденных лесных насаждений			Уборка аварийных деревьев	Уборка неликвидной древесины	Итого
			всего	в том числе:				
				сплошная	выборочная			
1	2	3	4	5	6	7	8	9
	выбрасываемый запас:							
	корневой	м ³	5579	5579	-	-	-	5579
	ликвидный	м ³	-	-	-	-	-	-
	деловой	м ³	-	-	-	-	-	-
Всего в эксплуатационных лесах								
1	Выявленный фонд по лесоводственным требованиям	га	24,3	24,3	-	-	-	24,3
		м ³	5579	5579	-	-	-	5579
2	Срок вырубki или уборки	лет	1	1	-	-	-	1
3	Ежегодный допустимый объем изъятия древесины:							
	площадь	га	24,3	24,3	-	-	-	24,3
	выбрасываемый запас:							
	корневой	м ³	5579	5579	-	-	-	5579
	ликвидный	м ³	-	-	-	-	-	-
	деловой	м ³	-	-	-	-	-	-
ВСЕГО рубок погибших и поврежденных насаждений								
1	Выявленный фонд по лесоводственным требованиям	га	24,3	24,3	-	-	-	24,3
		м ³	5579	5579	-	-	-	5579
2	Срок вырубki или уборки	лет	1	1	-	-	-	1
3	Ежегодный допустимый объем изъятия древесины:							
	площадь	га	24,3	24,3	-	-	-	24,3
	выбрасываемый запас:							
	корневой	м ³	5579	5579	-	-	-	5579
	ликвидный	м ³	-	-	-	-	-	-
	деловой	м ³	-	-	-	-	-	-
в том числе: хвойных								
1	Выявленный фонд по лесоводственным требованиям	га	24,3	24,3	-	-	-	24,3
		м ³	5579	5579	-	-	-	5579
2	Срок вырубki или уборки	лет	1	1	-	-	-	1
3	Ежегодный допустимый объем изъятия древесины:							
	площадь	га	24,3	24,3	-	-	-	24,3
	выбираемый запас, всего	м ³						
	корневой	м ³	5579	5579	-	-	-	5579
	ликвидный	м ³	-	-	-	-	-	-
	деловой	м ³	-	-	-	-	-	-

».

1.3.37. В пункте 19.3:

1.3.37.1. В абзаце седьмом слова «занятым лесными насаждениями» заменить словами «на которых расположены леса».

1.3.37.2. После абзаца седьмого дополнить абзацем восьмым следующего содержания:

«Воспроизводство лесов осуществляется Департаментом недропользования и природных ресурсов Ханты-Мансийского автономного округа – Югры в пределах их полномочий, определенных в соответствии со статьей 83 Лесного кодекса РФ, и лицами, на которых Лесным кодексом РФ возложена обязанность по лесовосстановлению.».

1.3.37.3. Абзацы десятый, одиннадцатый изложить в следующей редакции:

«Лесовосстановление осуществляется естественным, искусственным или комбинированным способом в целях восстановления вырубленных, погибших, поврежденных лесов, а также сохранения полезных функций лесов, их биологического разнообразия.

Лесовосстановление осуществляется на основании проекта лесовосстановления.».

1.3.37.4. После абзаца одиннадцатого дополнить абзацами двенадцатым – пятнадцатым следующего содержания:

«лицами, осуществляющими рубки лесных насаждений в соответствии с Лесным кодексом РФ, за исключением случаев, предусмотренных частями 2 и 4 статьи 29.1, статьей 30, частью 4.1 статьи 32 Лесного кодекса РФ;

Департаментом недропользования и природных ресурсов Ханты-Мансийского автономного округа – Югры в пределах его полномочий, определенных в соответствии со статьями 83 Лесного кодекса РФ;

лицами, осуществляющими рубку лесных насаждений при использовании лесов в соответствии со статьями 43 – 46 Лесного кодекса РФ, в том числе при создании охранных зон, предназначенных для обеспечения безопасности граждан и создания необходимых условий для эксплуатации объектов, связанных с выполнением работ по геологическому изучению недр и разработкой месторождений полезных ископаемых, линейных объектов, за исключением случая, предусмотренного частью 3 статьи 63.1 Лесного кодекса РФ, и лицами, обратившимися с ходатайством или заявлением об изменении целевого назначения лесного участка, в том числе в связи с переводом земель лесного фонда в земли иных категорий, за исключением случаев перевода земель лесного фонда в земли особо охраняемых территорий и объектов;

лицами, осуществляющими строительство зданий, строений, сооружений в границах лесопарковых зеленых поясов либо ходатайствующими об изменении их границ, в том числе в целях перевода земель лесного фонда, включенных в состав лесопарковых зеленых поясов, в земли иных категорий.».

1.3.37.5. Абзац семнадцатый изложить в следующей редакции:

«Лесовосстановительные мероприятия на каждом лесном участке, предназначенном для проведения лесовосстановления, осуществляются в соответствии с проектом лесовосстановления и считаются завершенными после отнесения земель, предназначенных для лесовосстановления, к землям, на которых расположены леса, в порядке, предусмотренном частью 2 статьи 64.1 Лесного кодекса РФ.»

1.3.37.6. Абзацы восемнадцатый – двадцать шестой признать утратившими силу.

1.3.37.7. В абзаце двадцать восьмом слова «занятым лесными насаждениями» заменить словами «на которых расположены леса».

1.3.37.8. В подпункте 19.3.1:

1.3.37.8.1. В абзаце шестом слова «и на вырубках» заменить словами «, на горях и площадях, предназначенных для лесовосстановления».

1.3.37.8.2. В абзаце десятом слова «количество подроста и молодняка ценных лесных древесных пород не менее предусмотренного» заменить словами «подроста и молодняка ценных лесных древесных пород в количестве, определенном».

1.3.37.8.3. После абзаца двенадцатого дополнить абзацем тринадцатым следующего содержания:

«Растущий на валежной древесине подрост и молодняк лесных насаждений хвойных пород относятся по указанным признакам к жизнеспособному в том случае, если валежная древесина разложилась, а корни подроста проникли в минеральную часть почвы.»

1.3.37.8.4. В абзаце четырнадцатом слова «При восстановлении сосновых и еловых лесных насаждений подрост в необходимых случаях сохраняется на вырубке для защиты почвы и формирования устойчивых и высокопроизводительных сосново-еловых лесных насаждений.» исключить.

1.3.37.8.5. В абзаце девятнадцатом слова «занятым лесными насаждениями» заменить словами «на которых расположены леса».

1.3.37.8.6. Абзац двадцать второй изложить в следующей редакции:

«Участки леса с естественным лесовосстановлением вследствие природных процессов, относятся к землям, на которых расположены леса, при их соответствии критериям и требованиям к молоднякам, площади которых подлежат отнесению к землям, на которых расположены леса, приведенным в таблицах 1 приложения 9, 10 к Правилам лесовосстановления.»

1.3.37.9. В подпункте 19.3.2:

1.3.37.9.1. В абзаце шестнадцатом слова «, как исключение,» исключить.

1.3.37.9.2. В абзаце двадцать втором слова «первоначальная густота посадки (посева) и состав» заменить словами «породный состав и первоначальная густота посадки (посева)».

1.3.37.9.3. Абзац двадцать пятый дополнить словами «, на участках с сухими песчаными и каменистыми почвами».

1.3.37.9.4. В абзаце двадцать шестом слово «проводится» заменить словом «проводятся».

1.3.37.9.5. После абзаца двадцать девятого дополнить абзацами тридцатым, тридцать первым следующего содержания:

«подавление, скашивание растительности механическим способом; применение химических средств для уничтожения травянистой и древесной растительности в зоне роста культур;».

1.3.37.9.6. Абзац тридцать третий изложить в следующей редакции: «К лесоводственному уходу относятся уничтожение или предупреждение появления травянистой и нежелательной древесной растительности механическими или химическими средствами.».

1.3.37.9.7. Абзац тридцать четвертый признать утратившим силу.

1.3.37.9.8. В абзаце тридцать пятом слова «перевода культур в покрытые лесной растительностью земли» заменить словами «отнесения лесных культур к землям, на которых расположены леса, при достижении лесными растениями параметров главной лесной древесной породы, указанных в таблицах 1 приложений 9, 10 к Правилам лесовосстановления (приложение 6 к настоящему Регламенту)».

1.3.37.9.9. В абзаце тридцать шестом после слов «смыкания крон в» добавить словом «лесных».

1.3.37.9.10. Абзац тридцать восьмой изложить в следующей редакции:

«Применение химических средств для борьбы с травянистой и нежелательной древесной растительностью при выполнении лесоводственного ухода за лесными культурами проводится в производительных лесорастительных условиях с учетом требований охраны окружающей среды в соответствии с законодательством Российской Федерации.».

1.3.37.9.11. В абзацах сорок первом, сорок третьем цифры «37» заменить цифрами «43».

1.3.37.9.12. В абзаце сорок пятом слова «занятым лесными насаждениями» заменить словами «на которых расположены леса».

1.3.37.9.13. Таблицу 60 изложить в следующей редакции:

Нормативы и параметры мероприятий по лесовосстановлению и лесоразведению

площадь, га

Показатели	Не покрытые лесной растительностью земли				Лесосеки сплошных рубок предстоящего периода*	Лесоразведение	Всего
	гари и погибшие насаждения	вырубки	прогалины и пустыри	итого			
1. Земли, нуждающиеся в лесовосстановлении - всего:	44350	16302	115	60767	190130	-	250960
в том числе по породам: <i>хвойным</i>	37943	10501	52	48496	91940	-	140436
<i>мягколиственным</i>	6407	5801	63	12271	98190	-	110524
в том числе по способам:							
1.1. Искусственное (создание лесных культур) - всего:	592	58	-	650	917	-	1567
из них по породам - <i>хвойным</i>	592	58	-	650	917	-	1567
1.2. Комбинированное лесовосстановление - всего	-	260	-	260	39	-	299
из них по породам - <i>хвойным</i>	-	260	-	260	39	-	299
<i>мягколиственным</i>	-	-	-	-	-	-	-
1.3. Естественное лесовосстановление - всего	43758	15984	115	59857	189174	-	109726
из них по породам - <i>хвойным</i>	37351	10183	52	47586	90984	-	66927
<i>мягколиственным</i>	6407	5801	63	12334	98190	-	110524
в том числе:							
1.3.1. Сохранение подроста древесных пород при рубках - всего:	-	-	-	-	139305	-	139305
из них по породам - <i>хвойным</i>	-	-	-	-	71643	-	71643
<i>мягколиственным</i>	-	-	-	-	67662	-	67662
1.3.2. Минерализация почвы - всего	2393	8669	-	11062	44889	-	55951
из них по породам - <i>хвойным</i>	2317	8608	-	10925	16921	-	27846
<i>мягколиственным</i>	76	61	-	137	27968	-	28105
1.3.3. Вследствие природных процессов	41365	7315	115	48795	4980	-	53775
из них по породам - <i>хвойным</i>	35034	1575	52	36661	2420	-	39081
<i>мягколиственным</i>	6331	5740	63	12197	2560	-	14757

* Площадь приводится из расчета полного освоения расчетной лесосеки

1.3.37.10. Подпункт 19.3.3 изложить в следующей редакции:

«19.3.3. Лесоразведение»

Лесоразведение осуществляется на землях лесного фонда, в целях предотвращения эрозии почв и других, связанных с повышением потенциала лесов, целях.

Лесоразведение регламентируется Правилами лесоразведения, утвержденными приказом Минприроды России от 28 декабря 2018 года № 700 «Об утверждении Правил лесоразведения, состава проекта лесоразведения, порядка его разработки».

Ежегодная потребность в посадочном материале представлена в таблице 62.

Таблица 62

Ежегодная потребность в посадочном материале

количество, тыс. шт.

Порода	Лесные культуры, в том числе комбинированное лесовосстановление		Дополнение лесных культур	Прочие потребности	Итого
	на не покрытых лесом землях и лесосеках ревизионного периода	на землях мелиоративного фонда и рекультивированных			
Всего	687	-	137	-	824
в том числе: сосна	687	-	137	-	824

Особенности осуществления лесовосстановления и лесоразведения отдельными категориями лиц установлены статьей 63.1 Лесного кодекса РФ.

Выполнение работ по лесовосстановлению или лесоразведению, предусмотренные статьей 63.1 Лесного кодекса РФ осуществляется в соответствии с Правилами выполнения работ по лесовосстановлению или лесоразведению лицами, использующими леса в соответствии со статьями 43 – 46 Лесного кодекса РФ, и лицами, обратившимися с ходатайством или заявлением об изменении целевого назначения лесного участка, утвержденными постановлением Правительства РФ от 7 мая 2019 года № 566 «Об утверждении Правил выполнения работ по лесовосстановлению или лесоразведению лицами, использующими леса в соответствии со статьями 43 – 46 Лесного кодекса Российской Федерации, и лицами, обратившимися с ходатайством или заявлением об изменении целевого назначения лесного участка».

На территории Лесничества созданы кедросады, имеющие важное экологическое и социально-экономическое значение для местного населения, информация представлена в таблице 62.1.

Использование лесов на лесных участках, в границах кедросадов, с предоставлением или без предоставления лесного участка, установлением или без установления сервитута, публичного сервитута,

с изъятием или без изъятия лесных ресурсов, осуществляется с учетом пунктов 14, 15, 30 Правил заготовки древесины.

В границах кедросадов допускается проведение мероприятий по охране, защите и воспроизводству лесов, в соответствии с требованиями, указанными в главе 2 настоящего Регламента.

Таблица 62.1

Кедросады на территории Лесничества

Участковое лесничество	Участок, урочище	Наименование кедросада (при наличии)	Квартал	Выдел	Площадь, га
Ханты-Мансийское	Самаровское	имени Карасева В.В.	32	18	6
Ханты-Мансийское	Самаровское	-	34	125	1
Ханты-Мансийское	Самаровское	-	33	16, 17	7

».

1.3.37.11. В подпункте 19.3.4:

1.3.37.11.1. Абзац шестнадцатый изложить в следующей редакции:

«Для указанных целей используются семена лесных растений категорий сортовые или улучшенные, а при их отсутствии – категории нормальные.».

1.3.37.11.2. После абзаца шестнадцатого дополнить абзацами семнадцатым – двадцать вторым следующего содержания «Не допускается использовать:

нерайонированные семена лесных растений;

семена лесных растений, сортовые или посевные качества которых не проверены или не соответствуют требованиям национальных стандартов в сфере лесного семеноводства;

семена лесных растений, на которые отсутствуют документы, удостоверяющие их происхождение, сортовые и посевные качества;

семена лесных растений, засоренные семенами карантинных растений, зараженные карантинными болезнями растений, вредителями растений.

Для обеспечения лесовосстановления и выращивания посадочного материала, семена могут закупаться в субъектах Российской Федерации лесосеменной район которых соответствует зоне лесосеменного районирования, указанной в таблице 3 настоящего Регламента.».

1.4. В главе 3:

1.4.1. В пункте 21:

1.4.1.1. Абзац шестой изложить в следующей редакции:

«Использование лесов должно осуществляться с соблюдением правового режима защитных лесов, установленных статьями 111, 112, 114, 115 Лесного кодекса РФ, особо защитных участков, установленных статьей 119 Лесного кодекса РФ, Особенности использования, охраны,

защиты, воспроизводства лесов, расположенных на особо охраняемых природных территориях.».

1.4.1.2. Таблицу 64 изложить в следующей редакции:

«Таблица 64

Ограничения по видам целевого назначения лесов

№ п/п	Целевое назначение лесов	Ограничения использования лесов
1.	Защитные леса	
1.1.	Леса, расположенные на особо охраняемых природных территориях	Запрещается: осуществление деятельности, несовместимой с их целевым назначением и полезными функциями (часть 6 статьи 111 Лесного кодекса РФ);
1.2.	Леса, выполняющие функции защиты природных и иных объектов, в том числе:	создание лесоперерабатывающей инфраструктуры (часть 2 статьи 14 Лесного кодекса РФ); в ценных лесах строительство и эксплуатация объектов капитального строительства, за исключением линейных объектов и гидротехнических сооружений (часть 2 статьи 115 Лесного кодекса РФ).
1.2.1.	Леса, расположенные в защитных полосах лесов (леса, расположенные в границах полос отвода железных дорог и придорожных полос автомобильных дорог, установленных в соответствии с законодательством Российской Федерации о железнодорожном транспорте, законодательством об автомобильных дорогах и о дорожной деятельности)	Ограничения: проведение сплошных рубок в защитных лесах осуществляется в случаях, предусмотренных частью 5.1 статьи 21 Лесного кодекса РФ, и в случаях, если выборочные рубки не обеспечивают замену лесных насаждений, утрачивающих свои средообразующие, водоохранные, санитарно-гигиенические, оздоровительные и иные полезные функции, на лесные насаждения, обеспечивающие сохранение целевого назначения защитных лесов и выполняемых ими полезных функций, если иное не установлено Лесным кодексом РФ; выборочные рубки лесных насаждений ведутся очень слабой, слабой и умеренной интенсивности, за исключением санитарных рубок, интенсивность которых для вырубki погибших, поврежденных и малоценных насаждений может достигать очень высокой интенсивности, устанавливаемой Правилами заготовки древесины.
1.2.2.	Леса, расположенные в зеленых зонах (леса, расположенные на землях лесного фонда и землях иных категорий, выделяемые в целях обеспечения защиты населения от воздействия неблагоприятных явлений природного и техногенного происхождения, сохранения и восстановления окружающей среды)	Допускается: в ценных лесах строительство, реконструкция и эксплуатация объектов капитального строительства, связанных с выполнением работ по геологическому изучению и разработкой месторождений углеводородного сырья, в отношении которых лицензии на пользование недрами получены до 31 декабря 2010 года, на срок, не превышающий срока действия таких лицензий (пункт 2 статьи 8.2 Федеральный закон от 4 декабря 2006 года № 201-ФЗ «О введении в действие Лесного кодекса Российской Федерации»).
1.3.	Ценные леса, в том числе:	
1.3.1	запретные полосы лесов, расположенные вдоль	

№ п/п	Целевое назначение лесов	Ограничения использования лесов
	водных объектов (леса, примыкающие непосредственно к руслу реки или берегу другого водного объекта, а при безлесной пойме – к пойме реки, выполняющие водорегулирующие функции)	
1.3.2.	нерестоохраняемые полосы лесов (леса, расположенные в границах рыбоохраняемых зон или рыбохозяйственных заповедных зон, установленных в соответствии с законодательством о рыболовстве и сохранении водных биологических ресурсов)	
1.3.3.	Леса, расположенные в орехово-промысловых зонах (леса, являющиеся сырьевой базой для заготовки кедровых орехов)	
Дополнительные ограничения по категориям защитных лесов		
	Леса, расположенные на особо охраняемых природных территориях	<p>Запрещается: проведение сплошных рубок лесных насаждений, если иное не предусмотрено правовым режимом функциональных зон, установленных в границах этих особо охраняемых природных территорий в соответствии с Федеральным законом от 14 марта 1995 года № 33-ФЗ «Об особо охраняемых природных территориях» (часть 3 статьи 112 Лесного кодекса РФ); использование химических препаратов, обладающих токсичным, канцерогенным или мутагенным воздействием (часть 4 статьи 112 Лесного кодекса РФ).</p> <p>Ограничения: очистка от захламления проводится в особо охраняемых, рекреационных функциональных зонах, функциональных зонах познавательного туризма обслуживания посетителей, хозяйственного назначения ООПТ, определяемых положением об ООПТ (пункт 14 Особенности использования, охраны, защиты, воспроизводства лесов, расположенных на особо охраняемых природных территориях); очистка от захламления в других функциональных зонах</p>

№ п/п	Целевое назначение лесов	Ограничения использования лесов
		<p>ООПТ проводится в случае, если создается угроза возникновения очагов вредных организмов или пожарной безопасности в лесах (пункт 15 Особенности использования, охраны, защиты, воспроизводства лесов, расположенных на особо охраняемых природных территориях).</p> <p>Не допускается: на ООПТ интродукция (пород) деревьев, кустарников, лиан, других лесных растений, не произрастающих в данном лесном районе (пункт 20 Особенности использования, охраны, защиты, воспроизводства лесов, расположенных на особо охраняемых природных территориях).</p>
	<p>Леса, расположенные в зеленых зонах (леса, расположенные на землях лесного фонда и землях иных категорий, выделяемые в целях обеспечения защиты населения от воздействия неблагоприятных явлений природного и техногенного происхождения, сохранения и восстановления окружающей среды)</p>	<p>Запрещается: использование токсичных химических препаратов; осуществление видов деятельности в сфере охотничьего хозяйства; разведка и добыча полезных ископаемых; ведение сельского хозяйства, за исключением сенокосения и пчеловодства, а также возведение изгородей в целях сенокосения и пчеловодства; строительство и эксплуатация объектов капитального строительства, за исключением гидротехнических сооружений, линий связи, линий электропередачи, подземных трубопроводов (часть 4 статьи 114 Лесного кодекса РФ).</p> <p>Допускается: использование расположенных в зеленых зонах лесных участков для разработки месторождений полезных ископаемых, в отношении которых лицензии на пользование недрами получены до дня вступления в действие Лесного кодекса РФ, на срок, не превышающий срока действия таких лицензий (пункт 1 статьи 8.2 Федерального закона от 4 декабря 2006 года № 201-ФЗ «О введении в действие Лесного кодекса Российской Федерации»).</p>
	<p>Запретные полосы лесов, расположенные вдоль водных объектов (леса, примыкающие непосредственно к руслу реки или берегу другого водного объекта, а при безлесной пойме – к пойме реки, выполняющие водорегулирующие функции)</p>	<p>Запрещается: строительство и эксплуатация объектов капитального строительства, за исключением линейных объектов, гидротехнических сооружений и объектов, необходимых для геологического изучения, разведки и добычи нефти и природного газа (часть 3 статьи 115 Лесного кодекса РФ).</p>
	<p>Леса, расположенные в орехово-промысловых зонах (леса, являющиеся</p>	<p>Запрещается: заготовка древесины (часть 4 статьи 115 Лесного кодекса РФ).</p>

№ п/п	Целевое назначение лесов	Ограничения использования лесов
	сырьевой базой для заготовки кедровых орехов)	
2.	Эксплуатационные леса	Допускается осуществление всех видов использования лесов, предусмотренных статьей 25 Лесного кодекса РФ (часть 2 статьи 117 Лесного кодекса РФ).

».

1.4.2. В пункте 22:

1.4.2.1. В абзаце втором слова «часть 4 статьи 102» заменить словами «часть 1 статьи 119».

1.4.2.2. Таблицу 65 изложить в следующей редакции:

«Таблица 65

Ограничения по видам особо защитных участков лесов

№ п/п	Виды особо защитных участков лесов	Ограничения использования лесов
1	2	3
1.	Особо защитные участки лесов, установленные пунктом 23 Лесоустроительной инструкции, утвержденной приказом Минприроды России от 29 марта 2018 года № 122 «Об утверждении Лесоустроительной инструкции»	<p>Запрещаются: осуществление деятельности, несовместимой с их целевым назначением и полезными функциями (часть 6 статьи 119 Лесного кодекса РФ); проведение сплошных рубок лесных насаждений, за исключением случаев, предусмотренных частью 5.1 статьи 21 Лесного кодекса РФ, и случаев, если выборочные рубки не обеспечивают замену лесных насаждений, утрачивающих свои средообразующие, водоохранные, санитарно-гигиенические, оздоровительные и иные полезные функции, на лесные насаждения, обеспечивающие сохранение целевого назначения защитных лесов и выполняемых ими полезных функций (пункт 1 части 4 статьи 119 Лесного кодекса РФ); ведение сельского хозяйства, за исключением сенокосения и пчеловодства; строительство и эксплуатация объектов капитального строительства, за исключением линейных объектов и гидротехнических сооружений;</p> <p>Допускается: проведение выборочных рубок только в целях вырубки погибших и поврежденных лесных насаждений (часть 5 статьи 119 Лесного кодекса РФ); строительство, реконструкция и эксплуатация объектов капитального строительства, связанных с выполнением работ по геологическому изучению и разработкой</p>

№ п/п	Виды особо защитных участков лесов	Ограничения использования лесов
1	2	3
		месторождений углеводородного сырья, в отношении которых лицензии на пользование недрами получены до 31 декабря 2010 года, на срок, не превышающий срока действия таких лицензий (пункт 2 статьи 8.2 Федерального закон от 4 декабря 2006 года № 201-ФЗ «О введении в действие Лесного кодекса Российской Федерации»).
Дополнительные ограничения по видам особо защитных участков лесов		
1.	Заповедные лесные участки	Запрещаются: проведение рубок лесных насаждений; использование токсичных химических препаратов; ведение сельского хозяйства; разведка и добыча полезных ископаемых; строительство и эксплуатация объектов капитального строительства (часть 3 статьи 119 Лесного кодекса РФ).
2.	Берегозащитные, почвозащитные участки лесов, расположенных вдоль водных объектов	Запрещаются: деятельность, указанная в части 15 статьи 65 Водный кодекс РФ; распашка земель, размещение отвалов размываемых грунтов, выпас сельскохозяйственных животных и организация для них летних лагерей, ванн (пункт 17 статьи 65 Водный кодекс РФ). Не допускается: заготовка пневого осмола (пункт 13 Правил заготовки и сбора недревесных лесных ресурсов).

».

1.4.3. В пункте 23 таблицу 66 изложить в следующей редакции:

«Таблица 66

Ограничения по видам использования лесов

№ п/п.	Виды использования лесов	Ограничения
1.	Заготовка древесины	Ограничения установлены в соответствии с Лесным кодексом РФ, Правилами заготовки древесины, Правилами рубок ухода за лесами, Правилами санитарной безопасности в лесах, Правилами пожарной безопасности в лесах, Особенностей использования, охраны, защиты, воспроизводства лесов, расположенных на особо охраняемых природных территориях. Запрещается: заготовка древесины в объеме, превышающем

№ п./п.	Виды использования лесов	Ограничения
		<p>расчетную лесосеку (допустимый объем изъятия древесины), а также с нарушением возрастов рубок (часть 4 статьи 29 Лесного кодекса РФ);</p> <p>рубка лесных насаждений включенных в Перечень видов (пород) деревьев и кустарников, заготовка древесины которых не допускается (приказ Рослесхоза от 5 декабря 2011 года № 513 «Об утверждении Перечня видов (пород) деревьев и кустарников, заготовка которых не допускается»);</p> <p>проведение сплошных рубок лесных насаждений, за исключением случаев, предусмотренных частью 5.1 статьи 21 Лесного кодекса РФ (часть 3 статьи 111, пункт 1 части 4 статьи 119 Лесного кодекса РФ);</p> <p>на заповедных лесных участках проведение рубок лесных насаждений (пункт 1 части 3 статьи 119 Лесного кодекса РФ);</p> <p>проведение сплошных рубок лесных насаждений, если иное не предусмотрено правовым режимом функциональных зон, установленных в границах этих особо охраняемых природных территорий в соответствии с Федеральным законом от 14 марта 1995 года № 33-ФЗ «Об особо охраняемых природных территориях» (часть 3 статьи 112 Лесного кодекса РФ);</p> <p>в лесах, расположенных на территориях памятников природы и в границах их охранных зон, проведение рубок лесных насаждений в случае, если это влечет за собой нарушение сохранности памятников природы (пункт 9 Особенности использования, охраны, защиты, воспроизводства лесов, расположенных на особо охраняемых природных территориях).</p> <p>Не допускается:</p> <p>проведение рубок спелых, перестойных лесных насаждений с долей кедра 3 и более единиц в породном составе древостоя лесных насаждений (пункт 15 Правил заготовки древесины).</p> <p>Ограничения:</p> <p>в защитных лесах предусмотренные частью 5 статьи 21 Лесного кодекса РФ выборочные рубки и сплошные рубки деревьев, кустарников, лиан допускаются в случаях, если строительство, реконструкция, эксплуатация объектов, не связанных с созданием лесной инфраструктуры, для целей, предусмотренных пунктами 1 – 4 части 1 статьи 21 Лесного кодекса РФ, не запрещены или не ограничены в соответствии с законодательством Российской Федерации (часть 5.1</p>

№ п./п.	Виды использования лесов	Ограничения
		<p>статьи 21 Лесного кодекса РФ);</p> <p>в лесах, расположенных на особо охраняемых природных территориях, сплошные рубки осуществляются только в случае, если выборочные рубки не обеспечивают замену лесных насаждений, утрачивающих свои средообразующие, водоохраные, санитарно-гигиенические, оздоровительные и иные полезные функции, на лесные насаждения, обеспечивающие сохранение целевого назначения защитных лесов и выполняемых ими полезных функций (пункт 54 Особенности использования, охраны, защиты, воспроизводства лесов, расположенных на особо охраняемых природных территориях);</p> <p>осуществление сплошных рубок на лесных участках, предоставленных для заготовки древесины, допускается только при условии воспроизводства лесов на указанных лесных участках (пункт 32 Правил заготовки древесины);</p> <p>площадь лесосек при сплошных рубках спелых, перестойных лесных насаждений в эксплуатационных лесах не должна превышать предельных параметров, установленных Правилами заготовки древесины (пункт 44 Правил заготовки древесины);</p> <p>подлежат сохранению деревья, кустарники и лианы, занесенные в Красную книгу Российской Федерации, в Красную книгу Ханты-Мансийского автономного округа – Югры (пункт 35 Правил санитарной безопасности в лесах, пункт 14 Правил заготовки древесины);</p> <p>очистка от захламления проводится в особо охраняемых, рекреационных функциональных зонах, функциональных зонах познавательного туризма обслуживания посетителей, хозяйственного назначения ООПТ, определяемых положением об ООПТ (пункт 14 Особенности использования, охраны, защиты, воспроизводства лесов, расположенных на особо охраняемых природных территориях);</p> <p>очистка от захламления в других функциональных зонах ООПТ проводится в случае, если создается угроза возникновения очагов вредных организмов или пожарной безопасности в лесах (пункт 15 Особенности использования, охраны, защиты, воспроизводства лесов, расположенных на особо охраняемых природных территориях).</p>
2.	Заготовка живицы	Ограничения при заготовке живицы установлены Правилами заготовки живицы.

№ п./п.	Виды использования лесов	Ограничения
		<p>Не допускается проведение подсочки: лесных насаждений в очагах вредных организмов до их ликвидации; лесных насаждений, поврежденных и ослабленных вследствие воздействий лесных пожаров, вредных организмов и других негативных факторов; лесных насаждений в лесах, где в соответствии с законодательством Российской Федерации не допускается проведение сплошных или выборочных рубок спелых и перестойных лесных насаждений в целях заготовки древесины; лесных насаждений, расположенных постоянных лесосеменных участках, лесосеменных плантациях, генетических резерватах, а также, плюсовых деревьев, семенников, семенных куртин и полос.</p> <p>Ограничения: при проведении подсочки в сосновых лесных насаждениях стимуляторы выхода живицы должны применяться в соответствии с инструкциями по их применению.</p>
3.	Заготовка и сбор недревесных лесных ресурсов	<p>Ограничения при заготовке и сборе недревесных лесных ресурсов установлены Правилами заготовки и сбора недревесных лесных ресурсов.</p> <p>Запрещается: заготовка и сбор недревесных лесных ресурсов могут быть ограничены или запрещены в установленном порядке в районах загрязненных радиоактивными веществами; рубка деревьев для заготовки бересты; сбор подстилки в лесах, выполняющих функции защиты природных и иных объектов.</p> <p>Не допускается: заготовка пневого осмола в противоэрозионных лесах, на берегозащитных, почвозащитных участках лесов, расположенных вдоль водных объектов, склонов оврагов, а также в молодняках с полнотой 0,8 – 1,0 и несомкнувшихся лесных культурах.</p> <p>Ограничения: заготовка и сбор недревесных лесных ресурсов могут ограничиваться в соответствии со статьей 27 Лесного кодекса РФ (пункт 8 Правил заготовки и сбора недревесных лесных ресурсов);</p>

№ п./п.	Виды использования лесов	Ограничения
		<p>заготовка бересты с растущих деревьев производится в весенне-летний и осенний период без повреждения луба. При этом используемая для заготовки часть ствола не должна превышать половины общей высоты дерева;</p> <p>сбор лесной подстилки и опавшего листа разрешается производить на одной и той же площади не чаще одного раза в пять лет;</p> <p>заготовка еловых, пихтовых, сосновых лап разрешается только со срубленных деревьев на лесосеках при проведении выборочных и сплошных рубок;</p> <p>заготовка древесной зелени для производства хвойно-витаминной муки разрешается только со срубленных деревьев на лесосеках при проведении выборочных и сплошных рубок.</p>
4.	Заготовка пищевых лесных ресурсов и сбор лекарственных растений	<p>Ограничения при заготовке пищевых лесных ресурсов и сборе лекарственных растений установлены Правилами заготовки пищевых лесных ресурсов и сбора лекарственных растений.</p> <p>Запрещается:</p> <p>осуществлять заготовку и сбор грибов и дикорастущих растений, виды которых занесены в Красную книгу РФ, Красную книгу Ханты-Мансийского автономного округа – Югры, а также грибов и дикорастущих растений, которые признаются наркотическими средствами в соответствии с Федеральным законом от 8 января 1998 года № 3-ФЗ «О наркотических средствах и психотропных веществах»;</p> <p>рубка плодоносящих деревьев и обрезка ветвей для заготовки плодов;</p> <p>рубка деревьев и кустарников, а также применение способов, приводящих к повреждению деревьев и кустарников при заготовке орехов.</p> <p>Ограничения:</p> <p>заготовка пищевых лесных ресурсов и сбор лекарственных растений могут ограничиваться в соответствии со статьей 27 Лесного кодекса РФ;</p> <p>в районах, загрязненных радиоактивными веществами, заготовка пищевых лесных ресурсов и сбор лекарственных растений могут быть ограничены или запрещены в порядке, установленном законодательством Российской Федерации;</p> <p>заготовка дикорастущих плодов и ягод осуществляется строго в установленные сроки;</p> <p>заготовка грибов должна проводиться способами,</p>

№ п./п.	Виды использования лесов	Ограничения
		<p>обеспечивающими сохранность их ресурсов; заготовка березового сока допускается на участках спелого леса не ранее чем за 5 лет до рубки. При отсутствии данных о сроках ведения повторных заготовок сырья для какого-либо вида лекарственного растения рекомендуется руководствоваться следующим: заготовка соцветий и надземных органов («травы») однолетних растений проводится на одной заросли один раз в 2 года; надземных органов («травы») многолетних растений – один раз в течение 4 – 6 лет; подземных органов большинства видов лекарственных растений – не чаще одного раза в 15 – 20 лет.</p>
5.	Ведение охотничьего хозяйства	<p>Ограничения при осуществлении видов деятельности в сфере охотничьего хозяйства и осуществление охоты регулируются: Кодексом Российской Федерации об административных правонарушениях; Уголовным кодексом Российской Федерации; Федеральными законами: от 24 июня 2009 года № 209-ФЗ «Об охоте и о сохранении охотничьих ресурсов и о внесении изменений в отдельные законодательные акты Российской Федерации»; от 10 января 2002 года № 7-ФЗ «Об охране окружающей среды»; от 24 апреля 1995 года № 52-ФЗ «О животном мире»; от 14 марта 1995 года № 33-ФЗ «Об особо охраняемых природных территориях»; приказом Минприроды России от 16 ноября 2010 года № 512 «Об утверждении Правил охоты»; Законом Ханты-Мансийского автономного округа – Югры от 29 октября 2007 года № 142-оз «О регулировании отдельных вопросов в области охраны и использования животного мира на территории Ханты-Мансийского автономного округа – Югры».</p>
6.	Ведение сельского хозяйства	<p>Ограничения при ведении сельского хозяйства установлены Правилами использования лесов для ведения сельского хозяйства.</p> <p>Запрещается: на особо защитных участках лесов, за исключением сенокосения и пчеловодства (пункт 2 часть 4 статьи 119 Лесного кодекса РФ); использовать земли, занятые лесными культурами,</p>

№ п./п.	Виды использования лесов	Ограничения
		<p>естественными молодняками ценных древесных пород, селекционно-лесосеменных, сосновых, словопихтовых, ивовых, ореховых плантаций, с проектируемыми мероприятиями по содействию естественному лесовосстановлению и лесовосстановлению хвойными породами, с легкоразмываемыми и развеиваемыми почвами;</p> <p>распашка земель, выпас сельскохозяйственных животных и организация для них летних лагерей, вани в границах прибрежных защитных полос (пункты 1, 3 часть 17 статьи 65 Водного кодекса Российской Федерации, пункт 2.1 Правил использования лесов для ведения сельского хозяйства);</p> <p>В необходимых случаях для сенокосения могут использоваться пригодные для этой цели участки малоценных лесных насаждений, не помеченные под реконструкцию (пункт 12 Правил использования лесов для ведения сельского хозяйства).</p> <p>Не допускается:</p> <p>выпас сельскохозяйственных животных на участках: занятых лесными культурами, естественными молодняками ценных древесных пород, насаждений с развитым жизнеспособным подростом; селекционно-лесосеменных, сосновых, словопихтовых, ивовых, твердолиственных, орехоплодных плантаций;</p> <p>с проектируемыми мероприятиями по содействию естественному лесовозобновлению и лесовосстановлению хвойными и твердолиственными породами;</p> <p>с легкоразмываемыми и развеиваемыми почвами.</p> <p>Ограничения:</p> <p>на лесных участках, используемых для выращивания сельскохозяйственных культур и иной сельскохозяйственной деятельности, химические и биологические препараты применяются в соответствии с Федеральным законом от 19 июля 1997 года № 109-ФЗ «О безопасном обращении с пестицидами и агрохимикатами».</p>
7.	Осуществление научно-исследовательской деятельности, образовательной деятельности	<p>Ограничения установлены Правилами использования лесов для осуществления научно-исследовательской деятельности, образовательной деятельности.</p> <p>Не допускается:</p> <p>повреждение лесных насаждений, растительного</p>

№ п./п.	Виды использования лесов	Ограничения
		<p>покрова и почв за пределами предоставленного лесного участка;</p> <p>захламливание предоставленного лесного участка и территории за его пределами строительным и бытовым мусором, отходами древесины, иными видами отходов;</p> <p>загрязнение площади предоставленного лесного участка и территории за его пределами химическими и радиоактивными веществами.</p>
8.	Осуществление рекреационной деятельности	<p>Ограничения установлены Лесным кодексом РФ, Правилами использования лесов для осуществления рекреационной деятельности.</p> <p>Запрещается:</p> <p>деятельность на землях рекреационного назначения, не соответствующая их целевому назначению (пункт 5 статьи 98 Земельного кодекса Российской Федерации).</p> <p>Ограничения:</p> <p>на лесных участках, предоставленных для осуществления рекреационной деятельности, подлежат сохранению природные ландшафты, объекты животного мира, растительного мира, водные объекты (часть 3 статьи 41 Лесного кодекса РФ);</p> <p>допускается возведение некапитальных строений, сооружений на лесных участках и осуществление их благоустройства. Если в плане освоения лесов на территории субъекта Российской Федерации (лесном плане субъекта Российской Федерации) определены зоны планируемого освоения лесов, в границах которых предусматриваются строительство, реконструкция и эксплуатация объектов для осуществления рекреационной деятельности, на соответствующих лесных участках допускается возведение физкультурно-оздоровительных, спортивных и спортивно-технических сооружений. Рекреационная деятельность в лесах, расположенных на особо охраняемых природных территориях, осуществляется в соответствии с законодательством Российской Федерации об ООПТ (часть 2 статьи 41 Лесного кодекса РФ);</p> <p>леса для осуществления рекреационной деятельности используются способами, не наносящими вреда окружающей среде и здоровью человека (пункт 6 Правил использования лесов для осуществления рекреационной деятельности).</p>
9.	Создание лесных	Ограничения при создании лесных плантаций и их

№ п./п.	Виды использования лесов	Ограничения
	плантаций и их эксплуатация	<p>эксплуатации установлены Порядком использования районированных семян лесных растений основных лесных древесных пород, Правилами создания и выделения объектов лесного семеноводства (лесосеменных плантаций, постоянных лесосеменных участков и подобных объектов), Правилами лесовосстановления, Правилами заготовки древесины, Правилами рубок ухода за лесами, Правилами санитарной безопасности в лесах, Правилами пожарной безопасности в лесах.</p> <p>Не допускается использовать: нерайонированные семена лесных растений; семена лесных растений, сортовые или посевные качества которых не проверены или не соответствуют требованиям национальных стандартов в сфере лесного семеноводства; семена лесных растений, на которые отсутствуют документы, удостоверяющие их происхождение, сортовые и посевные качества; семена лесных растений, засоренные семенами карантинных растений, зараженные карантинными болезнями растений, вредителями растений; отбор плюсовых деревьев в минусовых насаждениях.</p> <p>Ограничения: минусовые насаждения или минусовые деревья того же вида лесных растений должны находиться не ближе 300 м от постоянных лесосеменных участков; лесосеменные плантации закладываются на участках после проведения сплошной обработки почвы; использование посадочного материала, не соответствующего критериям и требованиям, указанным в таблицах 1 приложений 9, 10 к Правилам лесовосстановления (приложение 6 к настоящему Регламенту).</p> <p>В случае, если на лесных плантациях планируется получение древесины с заданными характеристиками лесных насаждений искусственного происхождения, применяются ограничения, предусмотренные для вида использования лесов «Заготовка древесины», указанные в пункте 23 главы 3 настоящего Регламента (часть 2 статьи 42 Лесного кодекса РФ).</p>
10.	Выращивание лесных плодовых, ягодных, декоративных	Ограничения при выращивании лесных плодовых, ягодных, декоративных растений, лекарственных растений установлены Правилами использования лесов для выращивания лесных, плодовых, ягодных,

№ п/п.	Виды использования лесов	Ограничения
	растений, лекарственных растений	<p>декоративных растений, лекарственных растений, Правилами лесовосстановления, Порядком использования районированных семян лесных растений основных лесных древесных пород, Правилами создания и выделения объектов лесного семеноводства (лесосеменных плантаций, постоянных лесосеменных участков и подобных объектов).</p> <p>Запрещается: использование лесных участков, на которых встречаются виды растений, занесенные в Красную книгу РФ, Красную книгу Ханты-Мансийского автономного округа – Югры.</p> <p>Не допускается использовать: перайонированные семяналесных растений; семяна лесных растений, сортовые или посевные качества которых не проверены или не соответствуют требованиям национальных стандартов в сфере лесного семеноводства; семяна лесных растений, на которые отсутствуют документы, удостоверяющие их происхождение, сортовые и посевные качества; семяна лесных растений, засоренные семянами карантинных растений, зараженные карантинными болезнями растений, вредителями растений.</p> <p>Ограничение: на лесных участках, используемых для выращивания лесных плодовых, ягодных, декоративных растений, лекарственных растений, химические и биологические препараты применяются в соответствии с Федеральным законом от 19 июля 1997 года № 109-ФЗ «О безопасном обращении с пестицидами и агрохимикатами»; минусовые насаждения или минусовые деревья того же вида лесных растений должны находиться не ближе 300 м от постоянных лесосеменных участков; лесосеменные плантации закладываются на участках после проведения сплошной обработки почвы; использование посадочного материала, не соответствующего критериям и требованиям, указанным в таблицах 1 приложений 9, 10 к Правилам лесовосстановления (приложение 6 к настоящему Регламенту).</p>
11.	Выращивание посадочного материала лесных растений	Ограничения при выращивании посадочных материалов лесных растений (саженцев, сеянцев) установлены Правилами использования лесов для выращивания посадочного материала лесных растений

№ п./п.	Виды использования лесов	Ограничения
	(саженцев, сеянцев)	<p>(саженцев, сеянцев), Порядком использования районированных семян лесных растений основных лесных древесных пород.</p> <p>Запрещается: использование лесных участков, на которых встречаются виды растений, занесенные в Красную книгу РФ, красную книгу Ханты-Мансийского автономного округа – Югры.</p> <p>Не допускается: использование нерайонированных семян лесных растений; использование семян лесных растений, сортовые или посевные качества которых не проверены или не соответствуют требованиям национальных стандартов в сфере лесного семеноводства; семена лесных растений, на которые отсутствуют документы, удостоверяющие их происхождение, сортовые и посевные качества; семена лесных растений, засоренные семенами карантинных растений, зараженные карантинными болезнями растений, вредителями растений.</p>
12.	Осуществление геологического изучения недр, разведка и добыча полезных ископаемых.	<p>Ограничения по использованию лесов при выполнении работ по геологическому изучению недр, для разработки месторождений полезных ископаемых установлены Лесным кодексом РФ, Законом Российской Федерации от 21 февраля 1992 года № 2395-1 «О недрах», Порядком использования лесов для выполнения работ по геологическому изучению недр, для разработки месторождений полезных ископаемых.</p> <p>Не допускается: валка деревьев и расчистка лесных участков от древесной растительности с помощью бульдозеров, захламление древесными остатками приграничных полос и опушек, повреждение стволов и скелетных корней опушечных деревьев, хранение свежесрубленной древесины в лесу в летний период без специальных мер защиты; затопление и длительное подтопление лесных насаждений; повреждение лесных насаждений, растительного покрова и почв за пределами предоставленного лесного участка; захламление лесов строительными, промышленными,</p>

№ п./п.	Виды использования лесов	Ограничения
		<p>древесными, бытовыми и иными отходами, мусором; загрязнение площади предоставленного лесного участка и территории за его пределами химическими и радиоактивными веществами;</p> <p>проезд транспортных средств и иных механизмов по произвольным, неустановленным маршрутам, в том числе за пределами предоставленного лесного участка.</p> <p>Допускается:</p> <p>использование расположенных в зеленых зонах лесных участков для разработки месторождений полезных ископаемых, в отношении которых лицензии на пользование недрами получены до дня введения в действие Лесного кодекса Российской Федерации, на срок, не превышающий срока действия таких лицензий (пункт 1 статьи 8.2 Федерального закона от 4 декабря 2006 года № 201-ФЗ «О введении в действие Лесного кодекса Российской Федерации»);</p> <p>в ценных лесах и на особо защитных участках лесов строительство, реконструкция и эксплуатация объектов капитального строительства, связанных с выполнением работ по геологическому изучению и разработкой месторождений углеводородного сырья, в отношении которых лицензии на пользование недрами получены до 31 декабря 2010 года, на срок, не превышающий срока действия таких лицензий (пункт 2 статьи 8.2 Федерального закона от 4 декабря 2006 года № 201-ФЗ «О введении в действие Лесного кодекса Российской Федерации»).</p>
13.	<p>Строительство и эксплуатация водохранилищ и иных искусственных водных объектов, а также гидротехнических сооружений, морских портов, морских терминалов, речных портов, причалов</p>	<p>Использование лесов при выполнении работ по строительству и эксплуатации водохранилищ и иных искусственных водных объектов, а также гидротехнических сооружений, морских портов, морских терминалов, речных портов, причалов ограничивается статьей 27 Лесного кодекса РФ, Водным кодексом РФ.</p> <p>Ограничения:</p> <p>осуществление одного или нескольких видов использования лесов, предусмотренных частью 1 статьи 25 Лесного кодекса РФ;</p> <p>проведение рубок;</p> <p>лесные участки используются для строительства и эксплуатации водохранилищ, иных искусственных водных объектов, а также гидротехнических сооружений, морских портов, морских терминалов, речных портов, причалов в соответствии с водным</p>

№ п./п.	Виды использования лесов	Ограничения
		законодательством (часть 2 статьи Лесного кодекса РФ).
14.	Строительство, реконструкция, эксплуатация линейных объектов	<p>Ограничения при строительстве, реконструкции, эксплуатации линий электропередачи, линий связи, дорог, трубопроводов и других линейных объектов установлены Правилами использования лесов для строительства, реконструкции, эксплуатации линейных объектов.</p> <p>Не допускается: повреждение лесных насаждений, растительного покрова и почв за пределами предоставленного лесного участка и соответствующей охранной зоны; захламление прилегающих территорий за пределами предоставленного лесного участка строительным и бытовым мусором, отходами древесины, иными видами отходов; загрязнение площади предоставленного лесного участка и территории за его пределами химическими и радиоактивными веществами; проезд транспортных средств и иных механизмов по произвольным, неустановленным маршрутам за пределами предоставленного лесного участка и соответствующей охранной зоны.</p> <p>Ограничение: при использовании лесов в целях строительства, реконструкции и эксплуатации автомобильных и железных дорог, случаи, вызывающие нарушение поверхностного и внутрипочвенного стока вод, затопление или заболачивание лесных участков вдоль дорог (пункт 6 Правил использования лесов для строительства, реконструкции, эксплуатации линейных объектов).</p>
15.	Переработка древесины и иных лесных ресурсов	<p>Ограничения при переработке древесины и иных лесных ресурсов установлены Лесным кодексом РФ, Правилами использования лесов для переработки древесины и иных лесных ресурсов.</p> <p>Исключаются случаи: загрязнения (в том числе радиоактивными веществами) лесов и иного негативного воздействия на леса в соответствии со статьями 60.12, 60.13 Лесного кодекса РФ; въезда транспортных средств в целях обеспечения пожарной и санитарной безопасности в лесах в</p>

№ п./п.	Виды использования лесов	Ограничения
		соответствии со статьями 53.5, 60.9 Лесного кодекса РФ.
16.	Осуществление религиозной деятельности	Использование лесов ограничивается в соответствии со статьей 27 Лесного кодекса РФ. Запрещается: осуществление одного или нескольких видов использования лесов, предусмотренных частью 1 статьи 25 Лесного кодекса РФ; проведение рубок. Ограничение: леса могут использоваться религиозными организациями для осуществления религиозной деятельности в соответствии с Федеральным законом от 26 сентября 1997 года № 125-ФЗ «О свободе совести и о религиозных объединениях».

».

1.5. Приложение 1 к лесохозяйственному регламенту Самаровского лесничества изложить в следующей редакции:

«Приложение 1
к лесохозяйственному регламенту
Самаровского лесничества

Перечень законодательных, нормативных правовых, нормативных технических, методических и проектных документов, на основе которых разработан лесохозяйственный регламент Самаровского лесничества

№ п./п.	Наименование документа
	Нормативные документы федерального уровня
1.	Лесной кодекс Российской Федерации
2.	Водный кодекс Российской Федерации
3.	Земельный кодекс Российской Федерации
4.	Градостроительный кодекс Российской Федерации
5.	Гражданский кодекс Российской Федерации
6.	Закон Российской Федерации от 21 февраля 1992 года № 2395-1 «О недрах»
7.	Федеральный закон от 21 декабря 1994 года № 69-ФЗ «О пожарной безопасности»
8.	Федеральный закон от 21 декабря 1994 года № 68-ФЗ «О защите населения и территорий от чрезвычайных ситуаций природного и техногенного характера»
9.	Федеральный закон от 14 марта 1995 года № 33-ФЗ «Об особо охраняемых природных территориях»

№ п./п.	Наименование документа
10.	Федеральный закон от 24 апреля 1995 года № 52-ФЗ «О животном мире»
11.	Федеральный закон от 19 июля 1997 года № 109-ФЗ «О безопасном обращении с пестицидами и агрохимикатами»
12.	Федеральный закон от 26 сентября 1997 года № 125-ФЗ «О свободе совести и о религиозных объединениях»
13.	Федеральный закон от 17 декабря 1997 года № 149-ФЗ «О семеноводстве»
14.	Федеральный закон от 8 января 1998 года № 3-ФЗ «О наркотических средствах и психотропных веществах»
15.	Федеральный закон от 30 марта 1999 года № 52-ФЗ «О санитарно-эпидемиологическом благополучии населения»
16.	Федеральный закон от 30 апреля 1999 года № 82-ФЗ «О гарантиях прав коренных малочисленных народов Российской Федерации»
17.	Федеральный закон от 7 мая 2001 года № 49-ФЗ «О территориях традиционного природопользования коренных малочисленных народов Севера, Сибири и Дальнего Востока Российской Федерации»
18.	Федеральный закон от 10 января 2002 года № 7-ФЗ «Об охране окружающей среды»
19.	Федеральный закон от 26 марта 2003 года № 35-ФЗ «Об электроэнергетике»
20.	Федеральный закон от 4 декабря 2006 года № 201-ФЗ «О введении в действие Лесного кодекса Российской Федерации»
21.	Федеральный закон от 24 июля 2007 года № 209-ФЗ «О развитии малого и среднего предпринимательства в Российской Федерации»
22.	Федеральный закон от 22 июля 2008 года № 123-ФЗ «Технический регламент о требованиях пожарной безопасности»
23.	Федеральный закон от 24 июля 2009 года № 209-ФЗ «Об охоте и о сохранении охотничьих ресурсов и о внесении изменений в отдельные законодательные акты Российской Федерации»
24.	Федеральный закон от 21 июля 2014 года № 206-ФЗ «О карантине растений»
25.	Распоряжение Совета Министров – Правительства Российской Федерации от 23 декабря 1993 года № 2285-р
26.	Постановление Правительства Российской Федерации от 13 сентября 1994 года № 1050 «О мерах по обеспечению выполнения обязательств Российской Стороны, вытекающих из Конвенции о водно-болотных угодьях, имеющих международное значение главным образом в качестве местообитаний водоплавающих птиц, от 2 февраля 1971 года»
27.	Постановление Правительства Российской Федерации от 9 июня 1995 года № 578 «Об утверждении Правил охраны линий и сооружений связи Российской Федерации»
28.	Постановление Правительства Российской Федерации от 13 августа 1996 года № 997 «Об утверждении Требований по предотвращению гибели объектов животного мира при осуществлении производственных процессов, а также при эксплуатации транспортных магистралей, трубопроводов, линий связи и электропередачи»
29.	Постановление Правительства Российской Федерации от 6 января 1997 года № 13 «Об утверждении Правил добывания объектов животного мира, принадлежащих к видам, занесенным в Красную книгу Российской Федерации, за исключением водных биологических ресурсов»

№ п./п.	Наименование документа
30.	Постановление Правительства Российской Федерации от 20 ноября 2000 года № 878 «Об утверждении Правил охраны газораспределительных сетей»
31.	Постановление Правительства Российской Федерации от 11 августа 2003 года № 486 «Об утверждении Правил определения размеров земельных участков для размещения воздушных линий электропередачи и опор линий связи, обслуживающих электрические сети»
32.	Постановление Правительства Российской Федерации от 30 декабря 2006 года № 844 «О порядке подготовки и принятия решения о предоставлении водного объекта в пользование»
33.	Постановление Правительства Российской Федерации от 21 мая 2007 года № 304 «О классификации чрезвычайных ситуаций природного и техногенного характера»
34.	Постановление Правительства Российской Федерации от 30 июня 2007 года № 417 «Об утверждении Правил пожарной безопасности в лесах»
35.	Постановление Правительства Российской Федерации от 24 февраля 2009 года № 160 «О порядке установления охранных зон объектов электросетевого хозяйства и особых условий использования земельных участков, расположенных в границах таких зон»
36.	Постановление Правительства Российской Федерации от 23 июля 2009 года № 604 «О реализации древесины, которая получена при использовании лесов, расположенных на землях лесного фонда, в соответствии со статьями 43 – 46 Лесного кодекса Российской Федерации»
37.	Постановление Правительства Российской Федерации от 2 сентября 2009 года № 717 «О нормах отвода земель для размещения автомобильных дорог и (или) объектов дорожного сервиса»
38.	Постановление Правительства Российской Федерации от 16 апреля 2011 года № 281 «О мерах противопожарного обустройства лесов»
39.	Постановление Правительства Российской Федерации от 20 мая 2017 года № 607 «О Правилах санитарной безопасности в лесах»
40.	Постановление Правительства Российской Федерации от 8 сентября 2017 года № 1083 «Об утверждении Правил охраны магистральных газопроводов и о внесении изменений в Положение о представлении в федеральный орган исполнительной власти (его территориальные органы), уполномоченный Правительством Российской Федерации на осуществление государственного кадастрового учета, государственной регистрации прав, ведение Единого государственного реестра недвижимости и предоставление сведений, содержащихся в Едином государственном реестре недвижимости, федеральными органами исполнительной власти, органами государственной власти субъектов Российской Федерации и органами местного самоуправления дополнительных сведений, воспроизводимых на публичных кадастровых картах».
41.	Постановление Правительства Российской Федерации от 10 июля 2018 года № 800 «О проведении рекультивации и консервации земель»
42.	Постановление Правительства Российской Федерации от 7 мая 2019 года № 566 «Об утверждении Правил выполнения работ по лесовосстановлению или лесоразведению лицами, использующими леса в соответствии со статьями 43 – 46 Лесного кодекса Российской Федерации, и лицами, обратившимися с ходатайством или заявлением об изменении целевого назначения лесного участка»

№ п./п.	Наименование документа
43.	Распоряжение Правительства Российской Федерации от 17 июля 2012 года № 1283-р «Об утверждении Перечня лесной инфраструктуры для защитных лесов, эксплуатационных лесов и резервных лесов»
44.	Распоряжение Правительства Российской Федерации от 27 мая 2013 года № 849-р «Об утверждении Перечня объектов, не связанных с созданием лесной инфраструктуры для защитных лесов, эксплуатационных лесов, резервных лесов»
45.	Постановление Государственного комитета Совета Министров СССР по делам строительства (далее – Госстрой СССР) от 30 марта 1973 года № 45 «Об утверждении норм отвода земель для магистральных трубопроводов»
46.	Постановление Госстрой СССР от 3 июня 1974 года № 114 «Об утверждении норм отвода земель для линий связи»
47.	Приказ Министерства транспорта Российской Федерации (далее – Минтранс России) от 13 января 2010 года № 4 «Об установлении и использовании придорожных полос автомобильных дорог федерального значения»
48.	Приказ Минтранса России от 13 января 2010 года № 5 «Об установлении и использовании полос отвода автомобильных дорог федерального значения»
49.	приказом Министерства сельского хозяйства Российской Федерации от 24 ноября 2003 года № 1500 «Об утверждении Положений о государственных природных заказниках федерального значения»
50.	Приказ Главного управления охотничьего хозяйства и заповедников при Совете Министров РСФСР от 19 марта 1982 года № 78
Приказы, принятые в развитие Лесного кодекса Российской Федерации	
1.	Приказ Министерства природных ресурсов Российской Федерации (далее – Минприроды России) от 16 июля 2007 года № 181 «Об утверждении Особенности использования, охраны, защиты, воспроизводства лесов, расположенных на особо охраняемых природных территориях»
2.	Приказ Минприроды России от 30 апреля 2010 года № 138 «Об утверждении нормативов допустимого изъятия охотничьих ресурсов и нормативов численности охотничьих ресурсов в охотничьих угодьях»
3.	Приказ Минприроды России от 16 ноября 2010 года № 512 «Об утверждении Правил охоты»
4.	Приказ Минприроды России от 24 декабря 2010 года № 560 «Об утверждении видов и состава биотехнических мероприятий, а также порядка их проведения в целях сохранения охотничьих ресурсов»
5.	Приказ Минприроды России от 28 марта 2014 года № 161 «Об утверждении видов средств предупреждения и тушения лесных пожаров, нормативов обеспеченности данными средствами лиц, использующих леса, норм наличия средств предупреждения и тушения лесных пожаров при использовании лесов»
6.	Приказ Минприроды России от 23 июня 2014 года № 276 «Об утверждении Порядка осуществления мониторинга пожарной опасности в лесах и лесных пожаров»
7.	Приказ Минприроды России от 2 июля 2014 года № 298 «Об утверждении Порядка заготовки, обработки, хранения и использования семян лесных растений»
8.	Приказ Минприроды России от 8 июля 2014 года № 313 «Об утверждении Правил тушения лесных пожаров»

№ п./п.	Наименование документа
9.	Приказ Минприроды России от 18 августа 2014 года № 367 «Об утверждении Перечня лесорастительных зон Российской Федерации и Перечня лесных районов Российской Федерации»
10.	Приказ Минприроды России от 1 декабря 2014 года № 528 «Об утверждении Правил использования лесов для переработки древесины и иных лесных ресурсов»
11.	Приказ Минприроды России от 17 сентября 2015 года № 400 «Об утверждении Порядка использования районированных семян лесных растений основных лесных древесных пород»
12.	Приказ Минприроды России от 20 октября 2015 года № 438 «Об утверждении Правил создания и выделения объектов лесного семеноводства (лесосеменных плантаций, постоянных лесосеменных участков и подобных объектов)»
13.	Приказ Минприроды России от 23 июня 2016 года № 361 «Об утверждении Правил ликвидации очагов вредных организмов»
14.	Приказ Минприроды России от 27 июня 2016 года № 367 «Об утверждении Видов лесосечных работ, порядка и последовательности их проведения, Формы технологической карты лесосечных работ, Формы акта осмотра лесосеки и Порядка осмотра лесосеки»
15.	Приказ Минприроды России от 6 сентября 2016 года № 457 «Об утверждении Порядка ограничения пребывания граждан в лесах и въезда в них транспортных средств, проведения в лесах определенных видов работ в целях обеспечения пожарной безопасности в лесах и Порядка ограничения пребывания граждан в лесах и въезда в них транспортных средств, проведения в лесах определенных видов работ в целях обеспечения санитарной безопасности в лесах»
16.	Приказ Минприроды России от 12 сентября 2016 года № 470 «Об утверждении Правил осуществления мероприятий по предупреждению распространения вредных организмов»
17.	Приказ Минприроды России от 13 сентября 2016 года № 474 «Об утверждении Правил заготовки древесины и особенностей заготовки древесины в лесничествах, лесопарках, указанных в статье 23 Лесного кодекса Российской Федерации»
18.	Приказ Минприроды России от 16 сентября 2016 года № 480 «Об утверждении порядка проведения лесопатологических обследований и формы акта лесопатологического обследования»
19.	Приказ Минприроды России от 15 ноября 2016 года № 597 «Об утверждении Порядка организации и выполнения авиационных работ по охране лесов от пожаров и Порядка организации и выполнения авиационных работ по защите лесов»
20.	Приказ Минприроды России от 27 февраля 2017 года № 72 «Об утверждении состава лесохозяйственных регламентов, порядка их разработки, сроков их действия и порядка внесения в них изменений»
21.	Приказ Минприроды России от 5 апреля 2017 года № 156 «Об утверждении Порядка осуществления государственного лесопатологического мониторинга»
22.	Приказ Минприроды России от 8 июня 2017 года № 283 «Об утверждении Особенности осуществления профилактических и реабилитационных мероприятий в зонах радиоактивного загрязнения лесов»
23.	Приказ Минприроды России от 21 июня 2017 года № 314 «Об утверждении правил использования лесов для ведения сельского хозяйства»

№ п./п.	Наименование документа
24.	Минприроды России от 22 ноября 2017 года № 626 «Об утверждении Правил ухода за лесами»
25.	Приказ Минприроды России от 16 июля 2018 года № 325 «Об утверждении Правил заготовки и сбора недревесных лесных ресурсов»
26.	Приказ Минприроды России от 28 декабря 2018 года № 700 «Об утверждении Правил лесоразведения, состава проекта лесоразведения, порядка его разработки»
27.	Приказ Минприроды России от 25 марта 2019 года № 188 «Об утверждении Правил лесовосстановления, состава проекта лесовосстановления, порядка разработки проекта лесовосстановления и внесения в него изменений»
28.	Приказ Федерального агентства лесного хозяйства (далее – Рослесхоз) от 24 апреля 2008 года № 132 «Об определении количества лесничеств на территории Ханты-Мансийского автономного округа – Югры и установлении их границ»
29.	Приказ Рослесхоза от 27 декабря 2010 года № 515 «Об утверждении Порядка использования лесов для выполнения работ по геологическому изучению недр, для разработки месторождений полезных ископаемых»
30.	Приказ Рослесхоза от 27 мая 2011 года № 191 «Об утверждении Порядка исчисления расчетной лесосеки»
31.	Приказ Рослесхоза от 10 июня 2011 года № 223 «Об утверждении Правил использования лесов для строительства, реконструкции, эксплуатации линейных объектов»
32.	Приказ Рослесхоза от 5 июля 2011 года № 287 «Об утверждении классификации природной пожарной опасности и классификации пожарной опасности в зависимости от условий погоды»
33.	Приказ Рослесхоза от 19 июля 2011 года № 308 «Об утверждении Правил использования лесов для выращивания посадочного материала лесных растений (саженцев, семян)»
34.	Приказ Рослесхоза от 5 декабря 2011 года № 510 «Об утверждении Правил использования лесов для выращивания лесных, плодовых, ягодных, декоративных растений, лекарственных растений»
35.	Приказ Рослесхоза от 5 декабря 2011 года № 511 «Об утверждении Правил заготовки пищевых лесных ресурсов и сбора лекарственных растений»
36.	Приказ Рослесхоза от 5 декабря 2011 года № 513 «Об утверждении Перечня видов (пород) деревьев и кустарников, заготовка древесины которых не допускается»
37.	Приказ Рослесхоза от 23 декабря 2011 года № 548 «Об утверждении Правил использования лесов для осуществления научно-исследовательской деятельности, образовательной деятельности»
38.	Приказ Рослесхоза от 24 января 2012 года № 23 «Об утверждении Правил заготовки живицы»
39.	Приказ Рослесхоза от 21 февраля 2012 года № 62 «Об утверждении Правил использования лесов для осуществления рекреационной деятельности»
40.	Приказ Рослесхоза от 27 апреля 2012 года № 174 «Об утверждении Нормативов противопожарного обустройства лесов»
41.	Приказ Рослесхоза от 9 апреля 2015 года № 105 «Об установлении возрастов рубок»

№ п./п.	Наименование документа
42.	Приказ Рослесхоза от 8 октября 2015 года № 353 «Об установлении лесосеменного районирования»
43.	Приказ Рослесхоза от 7 июня 2018 года № 468 «Об установлении лесопожарного зонирования земель лесного фонда и признании утратившим силу приказа Федерального агентства лесного хозяйства от 16.02.2017 № 65 «Об установлении лесопожарного зонирования земель лесного фонда и о признании утратившими силу некоторых приказов Федерального агентства лесного хозяйства»
Нормативные документы уровня субъекта Российской Федерации	
1.	Закон Ханты-Мансийского автономного округа – Югры от 17 октября 2005 года № 82-оз «О пользовании участками недр местного значения на территории Ханты-Мансийского автономного округа – Югры»
2.	Закон Ханты-Мансийского автономного округа – Югры от 29 декабря 2006 года № 148-оз «О регулировании отдельных вопросов в области водных и лесных отношений на территории Ханты-Мансийского автономного округа – Югры»
3.	Закон Ханты-Мансийского автономного округа – Югры от 29 октября 2007 года № 142-оз «О регулировании отдельных вопросов в области охраны и использования животного мира на территории Ханты-Мансийского автономного округа – Югры»
4.	Закон Ханты-Мансийского автономного округа – Югры от 11 июня 2010 года № 96-оз «О регулировании отдельных отношений в области охоты и сохранения охотничьих ресурсов на территории Ханты-Мансийского автономного округа – Югры»
5.	Закон Ханты-Мансийского автономного округа – Югры от 29 марта 2018 года № 34-оз «О регулировании отдельных отношений в области организации, охраны и использования особо охраняемых природных территорий регионального значения в Ханты-Мансийском автономном округе – Югре»
6.	Постановление Губернатора Ханты-Мансийского автономного округа – Югры от 15 апреля 2011 года № 52 «Об определении видов разрешенной охоты и параметров осуществления охоты в охотничьих угодьях Ханты-Мансийского автономного округа – Югры»
7.	Постановление Губернатора Ханты-Мансийского автономного округа – Югры от 24 июня 2013 года № 84 «О схеме размещения, использования и охраны охотничьих угодий на территории Ханты-Мансийского автономного округа – Югры»
8.	Постановление Губернатора Ханты-Мансийского автономного округа – Югры от 22 декабря 2016 года № 157 «О Департаменте недропользования и природных ресурсов Ханты-Мансийского автономного округа – Югры»
9.	Постановление Губернатора Ханты-Мансийского автономного округа – Югры от 25 января 2019 года № 2 «О Лесном плане Ханты-Мансийского автономного округа – Югры на 2019 – 2028 годы»
10.	Решение Исполнительного комитета Тюменского областного Совета народных депутатов от 29 октября 1974 года № 632
11.	Решение Тюменского облисполкома от 31 января 1990 года № 18 «Об организации государственного республиканского заказника «Васпухольский» в Ханты-Мансийском автономном округе»

№ п./п.	Наименование документа
12.	Постановление Правительства Ханты-Мансийского автономного округа от 10 апреля 2002 года № 192-п «О территориях традиционного природопользования»
13.	Постановление Правительства Ханты-Мансийского автономного округа – Югры от 1 августа 2007 года № 194-п «Об установлении Порядка заключения гражданами договоров купли-продажи лесных насаждений для собственных нужд на территории Ханты-Мансийского автономного округа – Югры»
14.	Постановление Правительства Ханты-Мансийского автономного округа – Югры от 7 сентября 2007 года № 220-п «О ставках платы для граждан по договору купли-продажи лесных насаждений для собственных нужд на территории Ханты-Мансийского автономного округа – Югры»
15.	Постановление Правительства Ханты-Мансийского автономного округа – Югры от 17 апреля 2008 года № 80-п «Об утверждении Требований к предотвращению гибели объектов животного мира при осуществлении производственных процессов, а также при эксплуатации транспортных магистралей, трубопроводов и линий связи и электропередачи на территории Ханты-Мансийского автономного округа – Югры»
16.	Постановление Правительства Ханты-Мансийского автономного округа – Югры от 15 декабря 2008 года № 259-п «О создании в Ханты-Мансийском автономном округе – Югре памятника природы регионального значения «Луговские мамонты»
17.	Постановление Правительства Ханты-Мансийского автономного округа – Югре от 1 марта 2013 года № 65-п «Об образовании природного парка «Самаровский чугас»
18.	Постановление Правительства Ханты-Мансийского автономного округа – Югры от 12 июля 2013 года № 245-п «О концепции развития и функционирования системы особо охраняемых природных территорий Ханты-Мансийского автономного округа – Югры на период до 2030 года»
19.	Постановление Правительства Ханты-Мансийского автономного округа – Югры от 26 декабря 2014 года № 506-п «Об утверждении Схемы территориального планирования Ханты-Мансийского автономного округа – Югры»
20.	Распоряжение Правительства Ханты-Мансийского автономного округа – Югры от 21 января 2010 года № 44-рп «Об утверждении Перечня автомобильных дорог общего пользования регионального или межмуниципального значения Ханты-Мансийского автономного округа – Югры, Перечня автомобильных дорог общего пользования регионального или межмуниципального значения Ханты-Мансийского автономного округа – Югры, подлежащих передаче в собственность муниципальных образований автономного округа, Перечня автомобильных дорог общего пользования регионального или межмуниципального значения Ханты-Мансийского автономного округа – Югры, подлежащих передаче в собственность Российской Федерации, и Перечня автомобильных дорог необщего пользования, относящихся к собственности Ханты-Мансийского автономного округа – Югры»

№ п./п.	Наименование документа
21.	Приказ Департамента природных ресурсов и несырьевого сектора экономики Ханты-Мансийского автономного округа – Югры от 27 октября 2015 года № 31-нп «Об утверждении Перечня объектов животного мира, отнесенных к объектам охоты, временно или постоянно обитающих на территории Ханты-Мансийского автономного округа – Югры, численность которых подлежит регулированию»
22.	Приказом Департамента недропользования и природных ресурсов Ханты-Мансийского автономного округа – Югры от 7 октября 2019 года № 25-нп «Об утверждении зон контроля лесных пожаров в зоне осуществления лесоавиационных работ в лесах, расположенных на труднодоступных и удаленных территориях Ханты-Мансийского автономного округа - Югры, и признании утратившим силу приказа Департамента недропользования и природных ресурсов Ханты-Мансийского автономного округа – Югры от 25 февраля 2019 года № 4-нп «Об утверждении зон контроля лесных пожаров в зоне осуществления лесоавиационных работ в лесах, расположенных на труднодоступных и удаленных территориях Ханты-Мансийского автономного округа – Югры»
Методические указания	
1.	Красная книга Ханты-Мансийского автономного округа: животные, растения, грибы. – Екатеринбург: «Пакрус», 2003
2.	Курамшин В. Я. Ведение хозяйства в рекреационных лесах. – М.: Агропромиздат, 1988
3.	Нормы отвода земель для электрических сетей напряжением 0,38 – 750 кВ, утвержденные Министерством топлива и энергетики Российской Федерации (далее – Минтопэнерго России) от 20 мая 1994 года № 14278тм-г1
4.	Общесоюзные нормативы для таксации лесов. – М.: Колос, 1992
5.	ОСТ 56-103-98 «Охрана лесов от пожаров. Противопожарные разрывы и минерализованные полосы. Критерии качества и оценка состояния», утвержденный приказом Федеральной службы лесного хозяйства России от 24 февраля 1998 года № 38 «Об утверждении ОСТ 56-103-98 «Охрана лесов от пожаров. Противопожарные разрывы и минерализованные полосы. Критерии качества и оценка состояния»
6.	«Оценка запасов сфагновых мхов Томской области» Л.Г. Бабешина, В.Н. Дмитрук// Вестник Томского государственного университета – 2009 – № 328.– С. 183-187
7.	Правила охраны магистральных трубопроводов, утвержденные постановлением Минтопэнерго России 29 апреля 1992, Федерального горного и промышленного надзора России от 22 апреля 1992 года № 9
8.	Руководство по лесовосстановлению и лесоразведению на землях лесного фонда Западной Сибири. – М.: 2005
9.	Руководство по учету и оценке второстепенных лесных ресурсов и продуктов побочного лесопользования. – Пушкино (Моск. обл.): ВНИИЛМ, 2003 (Сергиев Посад : ГП Загор. тип.)
10.	ОСТ 56-108-98 «Лесоводство. Термины и определения», утвержденный приказом Федеральной службы лесного хозяйства России от 3 декабря 1998 года № 203 «Об утверждении отраслевого стандарта ОСТ 56-108-98 «Лесоводство. Термины и определения»

№ п./п.	Наименование документа
11.	Рабочие правила по устройству кедровых лесов Западной Сибири – Новосибирск: Западно – Сибирское лесоустроительное предприятие В/О «Леспроект», 1989 г.
12.	Методика выявления дикорастущих сырьевых ресурсов при лесоустройстве, утвержденная приказом Государственного комитета СССР по лесному хозяйству от 29 сентября 1986 года № 190
13.	Нормативы основных биотехнических мероприятий, утвержденные Главным управлением охотничьего хозяйства и заповедников при Совете Министров РСФСР, 1986 г.
14.	Методика Северного лесоустроительного предприятия, изданная в книге Вологодские леса / Е.Г. Тюрин, Н.М. Нефедов, А.А. Серый. – Архангельск: Сев.-Зап. кн. изд-во, 1984

».

1.6. Заголовок таблицы 4 приложения 3 к лесохозяйственному регламенту Самаровского лесничества изложить в следующей редакции «Среднегодовая урожайность дикорастущих ягод в разных группах типов леса в Ханты-Мансийском автономном округе – Югре (числитель – биологический, знаменатель – промысловый урожай)».

1.7. Приложение 5 к лесохозяйственному регламенту Самаровского лесничества признать утратившим силу.

1.8. В приложении 6 к лесохозяйственному регламенту Самаровского лесничества:

1.8.1. В заголовке таблицы слова «занятым лесными насаждениями» заменить словами «на которых расположены леса».


1.8.2. В таблице слова «Таежная лесорастительная зона» исключить.

1.9. В таблице приложения 7 к лесохозяйственному регламенту Самаровского лесничества слова «Таежная зона» исключить.

2. Настоящий приказ опубликовать в установленном порядке.

3. Контроль за выполнением приказа возложить на первого заместителя директора Департамента недропользования и природных ресурсов Ханты-Мансийского автономного округа – Югры.

Директор Департамента



С.А.Филатов