



Аппарат Губернатора  
Ханты-Мансийского автономного округа – Югры  
Управление государственной регистрации  
нормативных правовых актов  
Внесен в Государственный реестр нормативных  
правовых актов исполнительных органов  
государственной власти  
Ханты-Мансийского автономного округа – Югры  
За № 4925 от 26 03 2020

**Департамент недропользования и природных ресурсов  
Ханты-Мансийского автономного округа – Югры  
(Депнедра и природных ресурсов Югры)**

**ПРИКАЗ**

О внесении изменений в приложение к приказу  
Департамента недропользования и природных ресурсов  
Ханты-Мансийского автономного округа – Югры  
от 29 января 2018 года № 5-нп «Об утверждении лесохозяйственного  
регламента Октябрьского лесничества и  
признании утратившими силу некоторых приказов  
Департамента природных ресурсов и несырьевого сектора экономики  
Ханты-Мансийского автономного округа – Югры»

г. Ханты-Мансийск  
от «20» марта 2020 г.

№ 9 - нп

В соответствии с Лесным кодексом Российской Федерации, приказом Министерства природных ресурсов и экологии Российской Федерации от 27 февраля 2017 года № 72 «Об утверждении состава лесохозяйственных регламентов, порядка их разработки, сроков их действия и порядка внесения в них изменений», Положением о Департаменте недропользования и природных ресурсов Ханты-Мансийского автономного округа – Югры, утвержденным постановлением Губернатора Ханты-Мансийского автономного округа – Югры от 22 декабря 2016 года № 157, **п р и к а з ы в а ю:**

1. Внести в приложение к приказу Департамента недропользования и природных ресурсов Ханты-Мансийского автономного округа – Югры от 29 января 2018 года № 5-нп «Об утверждении лесохозяйственного регламента Октябрьского лесничества и признании утратившими силу некоторых приказов Департамента природных ресурсов и несырьевого сектора экономики Ханты-Мансийского автономного округа – Югры» следующие изменения:

1.1. Во введении:

1.1.1. Абзац второй изложить в следующей редакции:

«Использование, охрана, защита, воспроизводство лесов, а также охрана, использование объектов животного мира, водных объектов

на основе комплексного подхода при организации использования лесов, расположенных в границах Октябрьского лесничества на территории Ханты-Мансийского автономного округа – Югры, осуществляются в соответствии с настоящим Регламентом.».

1.1.2. В абзаце четвертом после слов «защиты и воспроизводства лесов» дополнить словом «, лесоразведения».

1.1.3. В абзаце шестом после слов «безвозмездного пользования лесными участками» дополнить словами «, прекращения сервитута, публичного сервитута».

1.1.4. В абзаце тринадцатом пункта 1 слова «выполнение работ по геологическому изучению недр, разработка месторождений» заменить словами «осуществление геологического изучения недр, разведка и добыча».

1.1.5. В абзаце десятом пункта четыре слова «ФГБУ «Рослесинфорг», исполнитель – филиал ФГБУ «Рослесинфорг» «Запсиблеспроект»» заменить словами «Федеральное государственное бюджетное учреждение «Рослесинфорг» (далее – ФГБУ «Рослесинфорг»), исполнитель – Западно-Сибирский филиал ФГБУ «Рослесинфорг» (далее – филиал ФГБУ «Рослесинфорг» «Запсиблеспроект»)».

1.2. В главе 1:

1.2.1. В пункте 1.2:

1.2.1.1. Абзац второй изложить в следующей редакции:

«Общая площадь Лесничества и по участковым лесничествам по данным государственного лесного реестра на 1 января 2020 года, составляет 1 982 827 га, приведена в таблице 1.».

1.2.1.2. В таблице 1:

цифры «438 227» заменить цифрами «438 205»;

цифры «199 594» заменить цифрами «199 572»;

цифры «289 559» заменить цифрами «289 528»;

цифры «75 961» заменить цифрами «155 112»;

цифры «155 142» заменить цифрами «75 960»;

цифры «1 982 880» заменить цифрами «1 982 827».

1.2.2. В пункте 1.3:

1.2.2.1. В таблице 2:

цифры «438 227» заменить цифрами «438 205»;

цифры «289 559» заменить цифрами «289 528»;

цифры «1 982 880» заменить цифрами «1 982 827».

1.2.2.2. Абзац пятый изложить в следующей редакции:

«Лесистость Октябрьского административного района составляет –62,9%.».

1.2.2.3. Карту-схему расположения участковых лесничеств Октябрьского лесничества Ханты-Мансийского автономного округа – Югры изложить в следующей редакции:

«

# КАРТА-СХЕМА

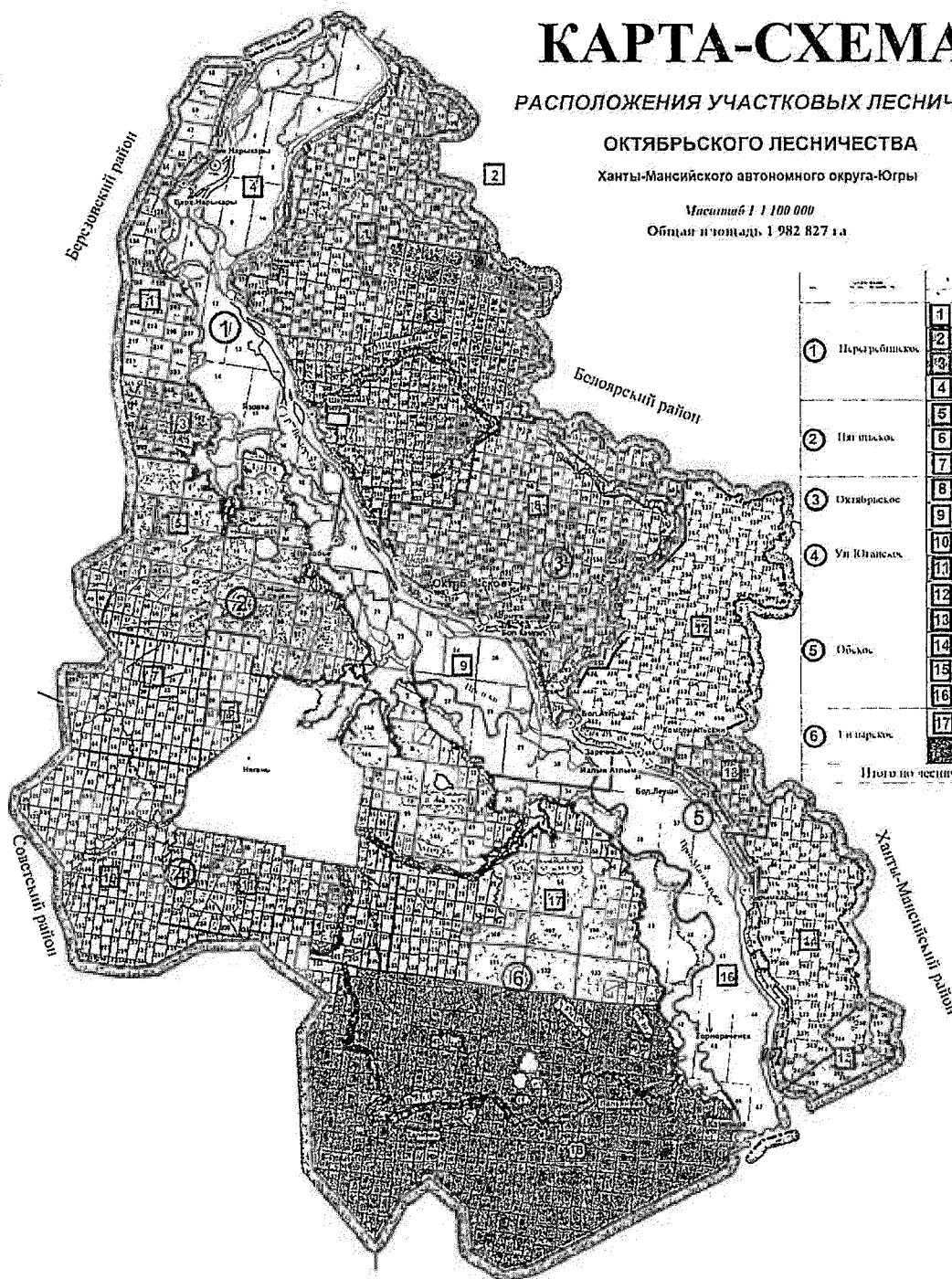
РАСПОЛОЖЕНИЯ УЧАСТКОВЫХ ЛЕСНИЧЕСТВ

ОКтябрьского лесничества

Ханты-Мансийского автономного округа-Югры

Масштаб 1 : 100 000

Общая площадь 1 982 827 га



№ п/п	Наименование участка	Площадь, га
1	1	418 205
	2	
	3	
	4	
2	5	269 528
	6	
	7	
3	8	200 834
	9	
4	10	160 694
	11	
	12	
	13	
5	14	305 528
	15	
	16	
	17	
6	18	588 078
	19	
Итого по лесничеству		1 982 827

УСЛОВИЯ ОБОЗНАЧЕНИЯ

- Границы района
- Граница лесничества
- Границы участкового лесничества
- Граница урочища
- Граница городских земель
- Границы городских земель
- Границы защитных лесов
- Границы защитных лесов
- Границы охранных лесов
- Границы охранных лесов
- Границы охранных лесов
- Границы охранных лесов

1.2.3. В пункте 1.4:

1.2.3.1. В абзаце четвертом слова «Минприроды России от 9 января 2017 года № 1 «Об утверждении Порядка лесозащитного районирования» заменить словами «Рослесхоза от 26 декабря 2018 года № 1067 «Об установлении лесозащитного районирования в лесах, расположенных на землях лесного фонда, и признании утратившим силу приказа Рослесхоза от 25.04.2017 № 179».

1.2.3.2. В таблице 3:

1.2.3.2.1. В графе 5 «Зона лесозащитного районирования» слова «Белоярский (зона лесопатологической угрозы – средняя)» заменить словами «Зона лесопатологической угрозы – слабая»;

1.2.3.2.2. В графе 8 «Площадь, га»:

1.2.3.2.2.1. Цифры «438 227» заменить цифрами «438 205»;

1.2.3.2.2.2. Цифры «289 559» заменить цифрами «289 528»;

1.2.3.2.2.3. Цифры «1 982 880» заменить цифрами «1 982 827».

1.2.3.3. Карту-схему распределения лесов по лесорастительным зонам и лесным районам Октябрьского лесничества Ханты-Мансийского автономного округа – Югры изложить в следующей редакции:

«

# КАРТА-СХЕМА

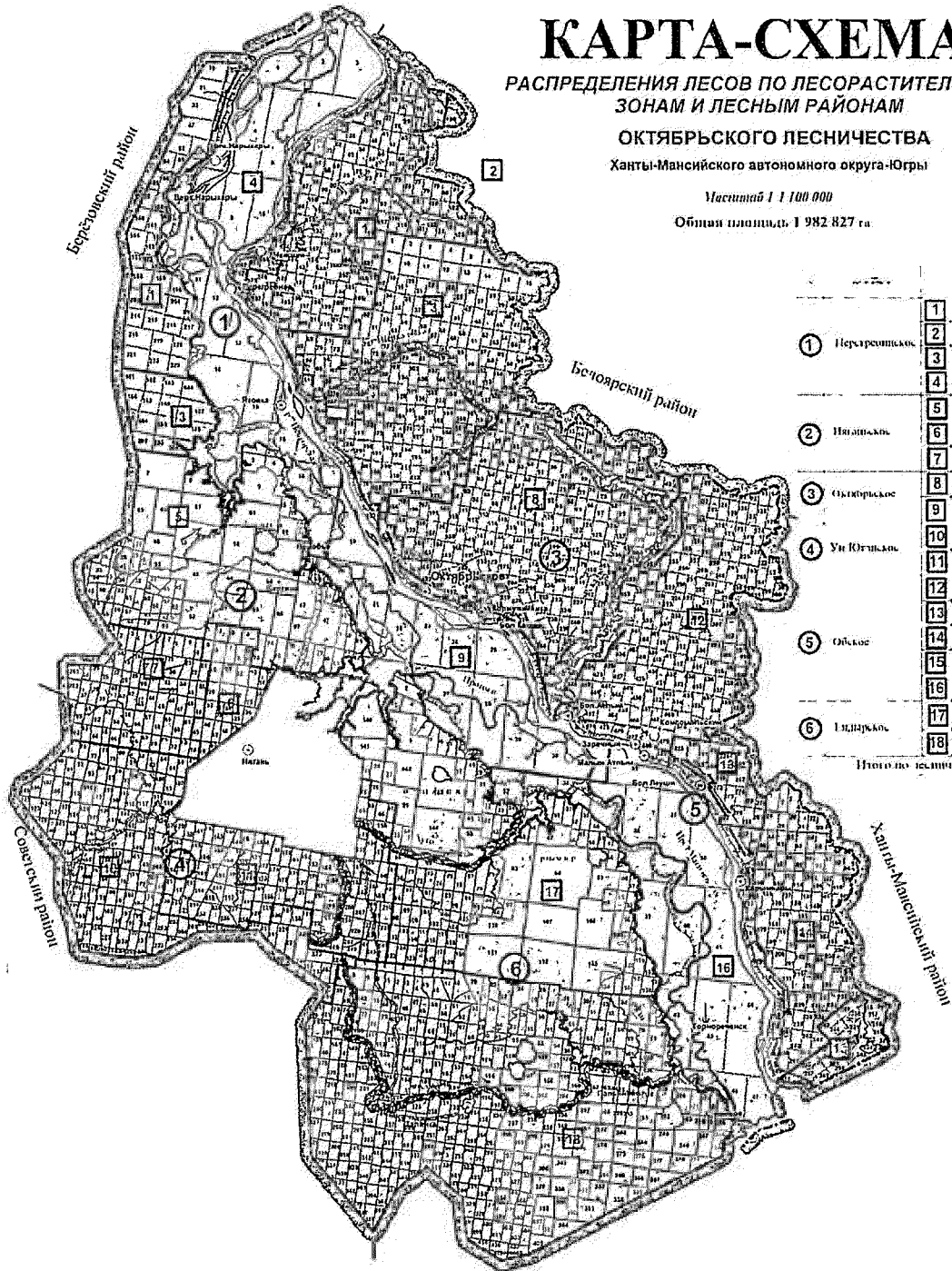
РАСПРЕДЕЛЕНИЯ ЛЕСОВ ПО ЛЕСОРАСТИТЕЛЬНЫМ  
ЗОНАМ И ЛЕСНЫМ РАЙОНАМ

ОКТЯБРЬСКОГО ЛЕСНИЧЕСТВА

Ханты-Мансийского автономного округа-Югры

Масштаб 1 : 1 100 000

Общая площадь 1 982 827 га



1	Перехрестовское	438 205
2	Интайское	289 528
3	Октябрьское	209 804
4	Ун-Югское	160 694
5	Обское	316 528
6	Индарское	588 058
Итого по лесничеству		1 982 827

условные обозначения

- Граница района
- Граница лесничества
- Границы участкового лесничества
- Границы урочища
- Границы торфяных залежей
- Границы заповедных полос
- Границы защитных полос
- Границы ореходромовых зон
- Граница защитных зон
- Границы перестойных полос

- Зона по Сибирский степно-таежный риниотан район таежная зона

1.2.4. Пункт 1.5 изложить в следующей редакции:

**«1.5. Деление лесов по целевому назначению и категориям защитных лесов по кварталам или их частям, а также основания выделения защитных, эксплуатационных и резервных лесов**

Деление лесов Лесничества по их целевому назначению и категориям защитных лесов выполнено в соответствии с Лесным кодексом РФ, Федеральным законом от 4 декабря 2006 года № 201-ФЗ «О введении в действие Лесного кодекса Российской Федерации».

Леса Лесничества по их целевому назначению делятся на следующие виды: защитные и эксплуатационные леса.

Защитные леса Лесничества представлены следующими категориями:

Леса, расположенные на особо охраняемых природных территориях.

Леса, выполняющие функции защиты природных и иных объектов, из них:

леса, расположенные в защитных полосах лесов (леса, расположенные в границах полос отвода железных дорог и придорожных полос автомобильных дорог, установленных в соответствии с законодательством Российской Федерации о железнодорожном транспорте, законодательством об автомобильных дорогах и о дорожной деятельности);

леса, расположенные в зеленых зонах (леса, расположенные на землях лесного фонда и землях иных категорий, выделяемые в целях обеспечения защиты населения от воздействия неблагоприятных явлений природного и техногенного происхождения, сохранения и восстановления окружающей среды).

Ценные леса, из них:

запретные полосы лесов, расположенные вдоль водных объектов (леса, примыкающие непосредственно к руслу реки или берегу другого водного объекта, а при безлесной пойме – к пойме реки, выполняющие водорегулирующие функции);

нерестоохраняемые полосы лесов (леса, расположенные в границах рыбоохраняемых зон или рыбохозяйственных заповедных зон, установленных в соответствии с законодательством о рыболовстве и сохранении водных биологических ресурсов);

леса, расположенные в орехово-промысловых зонах (леса, являющиеся сырьевой базой для заготовки кедровых орехов).

Деление лесов по их целевому назначению и категориям защитных лесов по кварталам или их частям приведено в таблице 4, на карте-схеме «Деление лесов по целевому назначению и категориям защитных лесов Октябрьского лесничества Ханты-Мансийского автономного округа – Югры».

## Деление лесов по целевому назначению и категориям защитных лесов

Целевое назначение лесов	Участковое лесничество	Номера кварталов или их частей	Площадь, га	Основания деления лесов по целевому назначению
1	2	3	4	5
<b>Всего лесов</b>			<b>1 982 827,0</b>	
Защитные леса, всего в том числе			<b>296 936,0</b>	Лесной кодекс РФ, статья 111
1. Леса, расположенные на особо охраняемых природных территориях*	Перегребинское	урочище Шеркальское, кварталы: 164-167, 183-186, 202-204	18 577	Лесной кодекс РФ, статья 112
		урочище Пойменное, части кварталов 14, 15, 16	810	
	Няганское	урочище Сергинское, кварталы: 1-3, 7-9, 13, 19-21, 85-88, 90	62 139	
	<i>Итого</i>		<b>81 526</b>	
2 Леса, выполняющие функции защиты природных и иных объектов, всего в том числе.			<b>16 840,0</b>	Лесной кодекс РФ, статья 114
леса, расположенные в защитных полосах лесов (леса, расположенные в границах полос отвода железных дорог и придорожных полос автомобильных дорог, установленных в соответствии с законодательством Российской Федерации о железнодорожном транспорте, законодательством об автомобильных дорогах и о дорожной деятельности)	Перегребинское	урочище Перегребинское, части кварталов: 63, 64, 84, 85, 105, 106, 159, 174-176	1330,9	Постановление Совета Министров СССР от 7 апреля 1946 года № 781 «О лесосечном фонде на 1946 год», распоряжение Совета Министров РСФСР от 18 июля 1959 года № 4292-р, решения Исполнительного комитета Тюменского областного Совета народных депутатов от 13 мая 1948 года № 639, от 31 февраля 1965 года № 264
		урочище Пойменное, часть квартала 18	2,3	
	Няганское	урочище Сергинское, кварталы: части кварталов: 22, 23, 24, 45, 46, 75, 76, 77, 97	409,9	
		урочище Няганское, части кварталов: 207, 208, 209, 228, 245, 246, 183, 184, 156, 157, 158, 159.	1284,1	
	Октябрьское	урочище Пойменное, части кварталов 19, 20, 26	19,7	
	Ун-Юганское	урочище Ун-Юганское, части кварталов 102, 116-119, 132-137, 143, 144, 146, 147-151, 154-156, 164, 284	1547,4	
		урочище Няганское, части кварталов. 102, 116-119, 132-137, 143, 144, 146, 154-156, 164, 284	1689,0	
Ендырское	урочище Ендырское, части кварталов: 1, 2, 9, 10, 43-45, 80, 113, 114, 147, 185, 216, 225, 226, 230-233, 257-261	1441,7		

Целевое назначение лесов	Участковое лесничество	Номера кварталов или их частей	Площадь, га	Основания деления лесов по целевому назначению
1	2	3	4	5
	<i>Итого</i>		7 725,0	
леса, расположенные в зеленых зонах (леса, расположенные на землях лесного фонда и землях иных категорий, выделяемые в целях обеспечения защиты населения от воздействия неблагоприятных явлений природного и техногенного происхождения, сохранения и восстановления окружающей среды)	Октябрьское	урочище Октябрьское, кварталы. 183, 185-187, 189-193, 199 части кварталов. 184, 188, 196, 197,216	9115,0	Распоряжения Совета народных комиссаров СССР от 27 июля 1943 года № 14284-р, от 25 января 1946 года № 934-р
	<i>Итого</i>		9 115,0	
3. Ценные леса, всего в том числе.			198 585,0	Лесной кодекс РФ, статья 115
нерестоохраняемые полосы лесов (леса, расположенные в границах рыбоохраняемых зон или рыбохозяйственных заповедных зон, установленных в соответствии с законодательством о рыболовстве и сохранении водных биологических ресурсов)	Перегибинское	урочище Перегибинское, части кварталов: 1, 4, 11, 12, 20, 22-24, 34-37, 48, 49, 64, 65, 86, 106, 107, 108, 129,130, 143, 157-159, 174, 192, 193, 206, 207	11823,1	Постановления Совета Министров РСФСР от 26 октября 1973 года №554 «Об утверждении перечня рек, их притоков и других водоемов, являющихся местами нереста лососевых и осетровых рыб», от 15 февраля 1979 года № 97 «О дополнении перечня рек, их притоков и других водоемов, являющихся местами нереста лососевых и осетровых рыб»; распоряжение Совета Министров РСФСР от 9 августа 1979 года № 1309-р«О переводе в первую
		урочище Шеркальское, части кварталов: 67, 92, 93, 117, 118, 144, 145, 168, 187, 205, 206, 218, 227, 230	4252,5	
		урочище Пойменное, кварталы: 1-5, 7-13, 16, 18 части кварталов. 6, 14, 15,17	23603,1	
	Няганское	урочище Сергинское, части кварталов. 2, 4, 5, 11, 12, 15, 24, 31, 32, 48, 60, 61	1952,8	
	Октябрьское	урочище Октябрьское, части кварталов 132, 159, 184, 188, 196, 197, 216, 229, 230, 234, 244, 249, 250, 253, 255, 256	3799,9	
урочище Пойменное, кварталы:20, 22, 23, 27-29, части кварталов: 21, 24, 25, 26, 30		8134,4		



Целевое назначение лесов	Участковое лесничество	Номера кварталов или их частей	Площадь, га	Основания деления лесов по целевому назначению
1	2	3	4	5
	Обское	урочище Обское, части кварталов. 474-477, 480, 481	1753,3	группу лесов запретных полос из третьей и второй группы», решение Исполнительного комитета Тюменского областного Совета народных депутатов от 14 мая 1974 года № 309,
		урочище Больше-Леушинское, части кварталов: 261, 262, 271, 277	1363,2	
		урочище Карымкарское, части кварталов: 56, 83, 133, 156, 178, 198, 214, 226, 235, 240, 245, 249	4394,3	
		урочище Ханты-Мансийское, части кварталов. 271-273	653,4	
	урочище Пойменное, кварталы: 31, 38, 43-47 части кварталов: 32-37, 39-42.	8769,9		
	Ендырское	урочище Лорбинское, части кварталов: 1, 2, 12, 19, 31, 35-37, 52	1002,1	
		урочище Ендырское, части кварталов: 36, 38, 72, 103, 104, 172, 176, 441	1744,0	
<i>Итого</i>		<b>73 246,0</b>		
запретные полосы лесов, расположенные вдоль водных объектов (леса, примыкающие непосредственно к руслу реки или берегу другого водного объекта, а при безлесной пойме – к пойме реки, выполняющие водорегулирующие функции)	Перегрёбинское	урочище Перегрёбинское, части кварталов: 1, 2, 4, 5, 11, 12, 13, 20, 21, 22-24, 26, 33, 34-37, 47, 48, 49, 51, 64, 65, 66, 85, 86, 87, 108, 109, 128-130, 131, 143, 144, 157-159, 173, 174, 175, 190, 192, 193, 205-207, 217, 220, 223.	23243,3	Решение Исполнительного комитета Тюменского областного Совета народных депутатов от 7 мая 1953 года № 447, распоряжение Совета Министров РСФСР от 18 июля 1959 года № 4292-р,
		урочище Шеркальское, -части кварталов: 55-57, 67, 68, 76-84, 92, 93, 94, 99-102, 109-111, 117, 118, 120-123, 134-137, 144, 145, 146, 147, 161, 162, 163, 168, 182, 187, 188, 189, 197-200, 205, 206, 207, 213-215, 216, 218, 227, 228, 229, 230	19376,3	
		урочище Пойменное, часть квартала: 6, 17	67,9	
	Няганское	урочище Няганское, кварталы. 113, 117, 155, 181, 205, 224, 240, части кварталов: 182, 206	5422,5	
	Октябрьское	урочище Октябрьское, кварталы: 131, 160, 228, 235, 243, 248, 254, части кварталов: 10-12, 27, 28, 34-39, 41-43, 58-61, 74-81, 103, 130, 132, 133, 157-159, 182, 214, 229-231, 234, 242, 244, 246, 247, 249-253, 255, 256	2261,8	

Целевое назначение лесов	Участковое лесничество	Номера кварталов или их частей	Площадь, га	Основания деления лесов по целевому назначению
1	2	3	4	5
		урочище Пойменное, часть квартала: -б	671,8	
	Ун-Юганское	урочище Ун-Юганское, часть квартала. 224	272,7	
	Обское	урочище Обское,—части кварталов. 165, 213, 251, 252, 254, 284, 318, 385, 403, 422, 423, 443, 461,474-477, 480	11781,1	
		урочище Больше-Леушинское, части кварталов 261, 262, 271, 277	3900,9	
		урочище Карымкарское, части кварталов: 56, 83, 109, 133, 156, 178, 198, 214, 226, 235, 240, 245, 249	9790,9	
		урочище Ханты-Мансийское, части кварталов: 222, 271-273..	1538,5	
		урочище Пойменное, части кварталов 32, 33, 41	772,8	
	Ендырское	урочище Лорбинское, кварталы 58, 60, 62, части кварталов: 44.	3907,6	
		урочище Ендырское, кварталы 7, 201, 203, 205, части квартала: 41-43, 75, 108, 110, 130, 145, 161, 184, 193, 195, 199, 222, 224, 226, 227, 229.	40117,9	
	<i>Итого</i>		<i>123 126,0</i>	
леса, расположенные в орехово-промысловых зонах (леса, являющиеся сырьевой базой для заготовки кедровых орехов)	Няганское	урочище Сергинское, части кварталов: 60, 61, 83	298,9	Совета Министров РСФСР от 11 августа 1954 года № 1281 «Об установлении границ орехопромысловых зон в кедровых насаждениях Свердловской и Тюменской областей», распоряжение Совета Министров РСФСР от 18 июля 1959 года № 4292-р,
	Обское	урочище Карымкарское, часть квартала: 133	184	
	Ендырское	урочище Лорбинское, части кварталов: 4, 7, 61, 144	254,9	
		урочище Ендырское, кварталы. 437-440	1461,2	
<i>Итого</i>		<i>2 199,0</i>		
Эксплуатационные леса	Перегибинское	урочище Перегибинское, кварталы: 3, 6-10, 13-19, 21, 26-33, 38-45, 47, 51-60, 62, 63, 66, 67-81, 84, 87-106, 109-127, 131-142, 145-155, 161-172, 175-189, 194-204, 208-216, 218, 219, 221, 222, части кварталов: 2, 5, 37, 85, 128, 144, 173, 190, 205, 217, 220, 223	163 174,7	Постановление Совета народных комиссаров СССР от 23 апреля 1943 года № 430 «О порядке отвода лесосек в лесах государственного фонда Союза ССР и о лесосечном фонде на

Целевое назначение лесов	Участковое лесничество	Номера кварталов или их частей	Площадь, га	Основания деления лесов по целевому назначению
1	2	3	4	5
		урочище Белоярское, кварталы: 169, 198, 199, 374	2787,0	1943 год», распоряжение Совета народных комиссаров СССР от 1 сентября 1945 года № 13552-р «О распределении лесов на группы в Томской, Кемеровской, Тюменской, Новосибирской и Хакасской автономной областях»,
		урочище Шеркальское, кварталы: 1-54, 57-66, 68-75, 85-91, 94-98, 103-108, 112-116, 119, 124-133, 138-143, 147-161, 169-181, 190-196, 208-212, 216-217, 219-226, 491, 506, 540, части кварталов 55-56, 76-84, 99-102, 109-111, 120-123, 134-137, 144, 162, 163, 182, 188, 197-200, 206, 207, 213-215, 216, 218, 227, 228, 229	168 541,2	
		урочище Пойменное, части кварталов: 14, 15, 16, 17, 18	615,7	
	Няганское	урочище Сергинское, кварталы 4-6, 10-12, 14-15, 22-24, 32-36, 45-49, 59-60	53 026,3	
		урочище Няганское, кварталы 4-6, 10-12, 14-15, 22-24, 32-36, 45, 48, 49, 59, 60, 66-76, 94-97, 115, 116, 138-150, 151-154, 156, 160, 161, 175-180, 185, 186, 199-204, 210, 222, 223, 225-227, 229, 239, 241-244 части кварталов 135, 157-159, 182, 183, 184, 206-209, 228, 245, 246	70538,5	
		урочище Ун-Юганское, кварталы: 1-10, 13-74, 281-283	58 456,0	
	Октябрьское	урочище Октябрьское, кварталы: 6-9, 13-22, 29-33, 40, 44-57, 62-73, 82-102, 104-129, 156, 161-181, 194, 195, 200-213, 217-227, 232, 233, 236-241, 245, 541, 542, 546, части кварталов: 10-12, 27, 28, 34-39, 41, 42, 43, 58-61, 74-81, 103, 130, 133, 158, 182, 214, 231, 242, 244, 247, 251, 252	176360,3	
		урочище Пойменное, части кварталов. 21, 25, 26.	461,1	
	Ун-Юганское	урочище Ун-Юганское, кварталы: 75-87, 89-101, 105-115, 121, 123-131, 138, 140-142, 145, 147-152, 157-163, 165-190, 192-211, 219-223, 225-234, 248, 250-256, 280, 284-290, части кварталов 102, 116-119, 132-137, 143, 144, 154-156, 164, 284	114363,9	
		урочище Няганское, кварталы: 139-149, 162-174, 187-198, 211-221, 230-238	42821,0	

Целевое назначение лесов	Участковое лесничество	Номера кварталов или их частей	Площадь, га	Основания деления лесов по целевому назначению
1	2	3	4	5
	Обское	урочище Обское, кварталы: 85-94, 120-129, 166-175, 214-224, 253-266, 285-301, 319-330, 353-364, 386-397, 404-419, 423-439, 444-460, 462-472, 478, 479	137803,6	
		урочище Больше-Леушинское, кварталы. 190-192, 225-231, 263-268, 273-276, 278-281	18679,9	
		урочище Карымкарское, кварталы: 1-4, 28-34, 57-68, 84-95, 110-119, 134-143, 157-164, 179-188, 199-207, 215-222, 227-234, 236-239, 241-244, 246-248	82490,8	
		урочище Ханты-Мансийское, кварталы. 204, 205, 215-220, 229-234, 243-248, 258, 266-268, 281	18474,1	
		урочище Пойменное, части кварталов: 33-37, 39, 40, 42	3177,3	
	Ендырское	урочище Лорбинское, кварталы. 3, 6, 8-11, 16-18, 25-30, 32-34, 38-43, 45-51, 54 -57, 59, 63-143 части кварталов: 1, 2, 4, 7, 12, 19, 31, 35-37, 44, 52, 61, 144	216384,4	
		урочище Ендырское, кварталы: 3-, 6, 8, 11-35, 37, 39, 40, 42, 46-71, 73, 74, 76-79, 81-102, 105-107, 109, 111, 112, 115-129, 132-136, 139-144, 146, 148-160, 162-171, 173-175, 177-183, 186-192, 194,196-198, 200, 202, 204, 206-214, 221, 223, 228, 234-256, 262-307, 309-335, 337-345, 349-366, 375-384, 387-389, 398-405, 418-436, части кварталов: 1, 2, 9, 43-45, 80, 103, 113, 114, 147, 185, 216, 225, 230-233,-257-261, 441	321724,2	
	<i>Итого</i>		<i>1 685 891,0</i>	

# КАРТА-СХЕМА

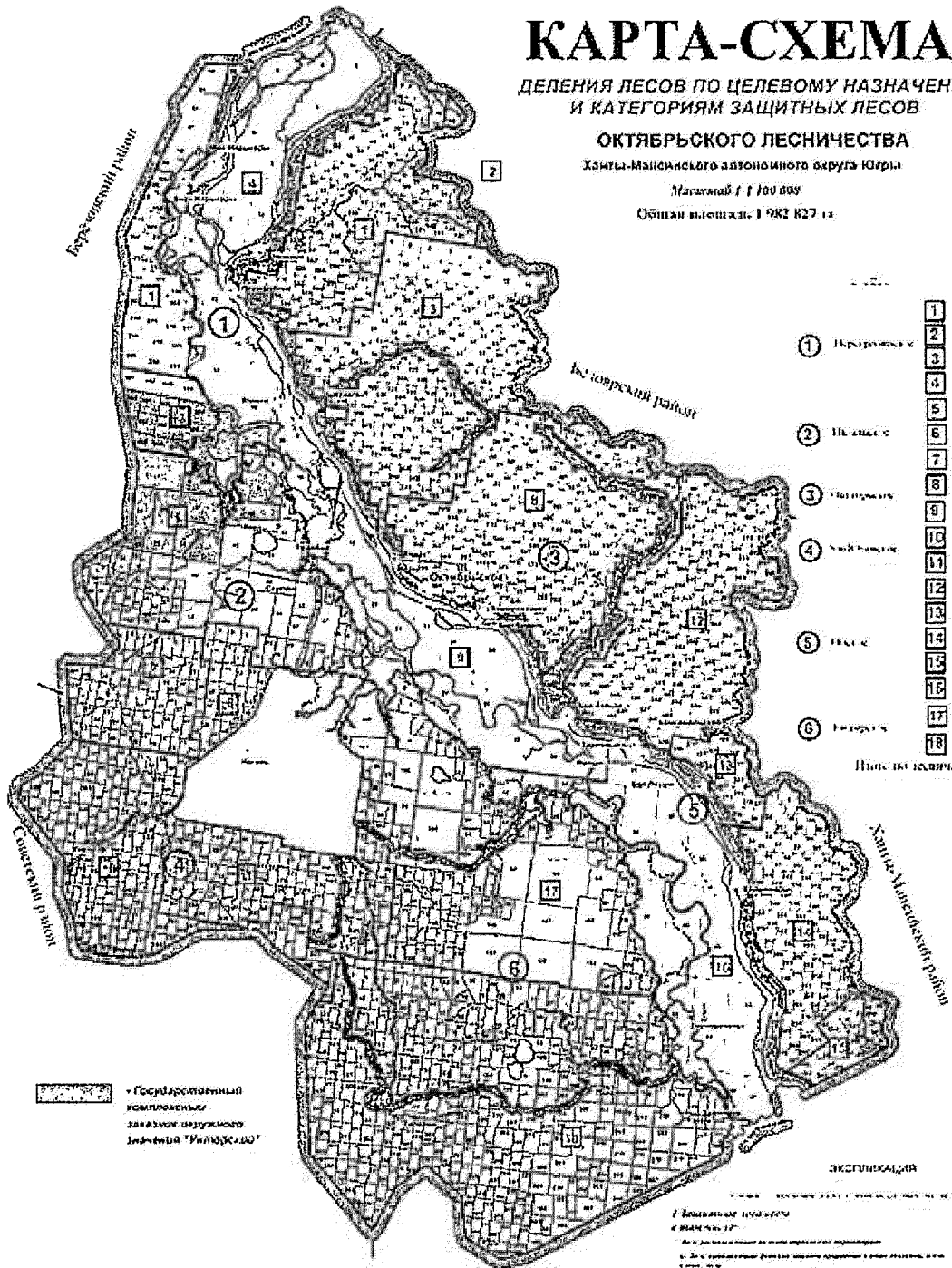
ДЕЛЕНИЯ ЛЕСОВ ПО ЦЕЛЕВОМУ НАЗНАЧЕНИЮ И КАТЕГОРИЯМ ЗАЩИТНЫХ ЛЕСОВ

ОКТАБРЬСКОГО ЛЕСНИЧЕСТВА

Ханты-Мансийского автономного округа Югры

Масштаб 1:100 000

Общая площадь: 1 982 827 га



1	Парковый	10 000
2	Пользовательский	100 000
3	Защитный	100 000
4	Специальный	100 000
5	Защитный	100 000
6	Защитный	100 000
7	Защитный	100 000
8	Защитный	100 000
9	Защитный	100 000
10	Защитный	100 000
11	Защитный	100 000
12	Защитный	100 000
13	Защитный	100 000
14	Защитный	100 000
15	Защитный	100 000
16	Защитный	100 000
17	Защитный	100 000
18	Защитный	100 000

«Государственный комплексный заказник охрального значения "Видлерский"»

11. ОБЩИЕ ОБОЗНАЧЕНИЯ
- Граница района
  - Граница участка
  - Граница участка по вырубке
  - Граница участка
  - Граница государственного леса
  - Граница государственного леса
  - Граница государственного леса
  - Граница государственного леса
  - Граница государственного леса
  - Граница государственного леса
  - Граница государственного леса

ЭКСПЛИКАЦИЯ

1. Пояснительная записка

2. Лесохозяйственные мероприятия

3. Экономические показатели

4. Экологические показатели

5. Социальные показатели

6. Прочие показатели

1.2.5. Таблицу 5 изложить в следующей редакции:

«Таблица 5

Показатели характеристики земель	Всего по лесничеству	
	площадь, га	%
<b>Общая площадь земель</b>	<b>1 982 827</b>	<b>100</b>
<b>Лесные земли – всего</b>	<b>1 572 849</b>	<b>79,3</b>
Земли, покрытые лесной растительностью – всего	1 540 580	77,7
в т.ч. лесные культуры	23 591	1,2
Земли, не покрытые лесной растительностью – всего	32 269	1,6
в том числе:	-	-
несомкнувшиеся лесные культуры	1997	0,1
лесные питомники	-	-
естественные редины	0	0
Фонд лесовосстановления всего, в том числе:	30272	1,5
гари	481	-
погибшие древостой	114	-
вырубки	28 638	1,4
прогалины, пустыри	1 039	0,1
<b>Нелесные земли – всего</b>	<b>409 978</b>	<b>20,7</b>
пашни	1	-
сенокосы	-	-
пастбища	19 690	1,0
воды	22 116	1,1
сады, тутовники, ягодники	-	-
дороги, просеки	5 795	0,3
усадебные и прочие	1 683	0,1
болота	333 531	16,8
пески	1 266	0,1
прочие земли	25 896	1,3

».

1.2.6. Пункт 1.7 изложить в следующей редакции:

**«1.7. Характеристика имеющихся и проектируемых особо охраняемых природных территорий и объектов, планов по их организации, развитию экологических сетей, сохранению биоразнообразия**

На территории Лесничества располагается государственный природный комплексный заказник регионального значения «Унторский», образованный в соответствии с решением Тюменского областного Совета народных депутатов от 27 декабря 1984 года № 390 «Об организации государственных заказников областного значения «Сургутский» в Сургутском, «Унторский» в Октябрьском и «Викуловский» в Викуловском районах», положением о государственном природном комплексном заказнике регионального значения «Унторский», утвержденным постановлением Правительства Ханты-Мансийского автономного округа – Югры от 27 января 2017 года № 19-п

«Об утверждении Положений о государственных природных заказниках регионального значения «Березовский», «Сорумский», «Унторский».

На территории Лесничества располагается охраняемый объект международного значения водно-болотные угодья международного значения «Верхнее Двубье», образованный согласно постановлению Правительства Российской Федерации от 13 сентября 1994 года № 1050 «О мерах по обеспечению выполнения обязательств Российской Стороны, вытекающих из Конвенции о водно-болотных угодьях, имеющих международное значение главным образом в качестве местообитаний водоплавающих птиц, от 2 февраля 1971 г.», постановлением Администрации Ханты-Мансийского автономного округа от 31 августа 1995 года № 176 «Об установлении границ водно-болотных угодий и утверждении Положения о них».

Правовой режим особо охраняемых природных территорий (далее – ООПТ) регионального значения в области использования, охраны, защиты и воспроизводства лесов определяется нормативными правовыми актами Ханты-Мансийского автономного округа – Югры.

Особенности использования, охраны, защиты, воспроизводства лесов, расположенных на особо охраняемых природных территориях, установлены приказом Минприроды России от 16 июля 2007 года № 181 «Об утверждении Особенности использования, охраны, защиты, воспроизводства лесов, расположенных на особо охраняемых природных территориях» (далее – Особенности использования, охраны, защиты, воспроизводства лесов, расположенных на особо охраняемых природных территориях).

В целях формирования репрезентативной географической сети ООПТ Ханты-Мансийского автономного округа – Югры до 2030 года, Концепцией развития и функционирования системы особо охраняемых природных территорий Ханты-Мансийского автономного округа – Югры на период до 2030 года, утвержденной постановлением Правительства Ханты-Мансийского автономного округа – Югры от 12 июля 2013 года № 245-п «О концепции развития и функционирования системы особо охраняемых природных территорий Ханты-Мансийского автономного округа – Югры на период до 2030 года», Схемой территориального планирования Ханты-Мансийского автономного округа – Югры, утвержденной постановлением Правительства Ханты-Мансийского автономного округа – Югры от 26 декабря 2014 года № 506-п «Об утверждении Схемы территориального планирования Ханты-Мансийского автономного округа – Югры», предусматривается создание памятника природы регионального значения «Геологический памятник природы «Ледниковые валуны Шеркалы» (проектируемая площадь требует уточнения, местоположение – Октябрьский район, категория земель не определена).

Создание, реорганизация и упразднение региональных ООПТ осуществляется в соответствии с Законом Ханты-Мансийского автономного округа – Югры от 29 марта 2018 года № 34-оз «О регулировании отдельных отношений в области организации, охраны и использования особо охраняемых природных территорий регионального значения в Ханты-Мансийском автономном округе – Югре».

Перечень имеющихся ООПТ в границах Лесничества представлен в таблице 6 и на карте-схеме «Расположения особо охраняемых природных территорий Октябрьского лесничества Ханты-Мансийского автономного округа – Югры».



«Таблица 6

## Перечень особо охраняемых природных территорий и объектов на территории Лесничества

№ п/п	Категория, значение, название ООПТ	Нормативная основа функционирования ООПТ	Общая площадь*, га	Функциональные зоны (при наличии в положении об ООПТ)	Площадь функциональной зоны, га (при наличии в положении об ООПТ)	Местоположение в границах лесничества		
						Участковое лесничество	Номера кварталов или их частей	Площадь*, га
1	2	3	4	5	6	7	8	9
1.	Государственный природный комплексный заказник регионального значения «Унторский»	постановление Правительства Ханты-Мансийского автономного округа – Югры от 27 января 2017 года № 19-п «Об утверждении Положений о государственных природных заказниках регионального значения «Березовский», «Сорумский», «Унторский»	81 526	-	-	Перегрёбинское	урочище Шеркальское, кварталы 164-167, 183-186, 202-204	18 577
						Перегрёбинское	урочище Пойменное, части кварталов 14 (выделы: 35, 40, 44-71, 73, 74, 103, 115, 120, 122, 123-125, 130, 131), 15 (выделы: 54-60, 125, 127, 128, 132, 133, 141, 142), 16 (выделы: 47-53, 56, 57, 70, 115-119, 122)	810
						Няганское,	урочище Сергинское, кварталы: 1-3, 7-9, 13, 19-21, 85-88, 90	62 139
						<b>Итого</b>		<b>81 526</b>
<b>Охраняемые объекты</b>								
1	Водно-болотные угодья международного значения «Верхнее Двубье»	постановление Правительства Российской Федерации от 13 сентября 1994 года № 1050, постановление Администрации Ханты-Мансийского автономного округа от 31 августа 1995 года № 176	данные отсутствуют	-	-	Октябрьское	урочище Пойменное, части кварталов: 22 (выделы: 6, 8-10, 15-19, 28, 36-40, 46-52, 61, 62, 64, 65, 71-82), 23 (выделы: 1-77), 24 (выделы: 8-38, 40, 41, 43-60), 25 (выделы: 1-46)	5 820
						Обское	урочище Пойменное, кварталы: 31-40, 42-47 части кварталов: 41 (выделы: 1-17, 20, 21, 25-30, 32-39, 41-58, 60-90, 146-164, 166-175, 177-180, 182-185, 212)	11 790
						<b>Итого</b>		<b>17 610</b>

\* общая площадь приведена в соответствии с нормативными основаниями функционирования ООПТ, указанными в графе 3;

\*\* площадь в границах лесничества определена по материалам лесоустройств с использованием геоинформационных систем.

# КАРТА-СХЕМА

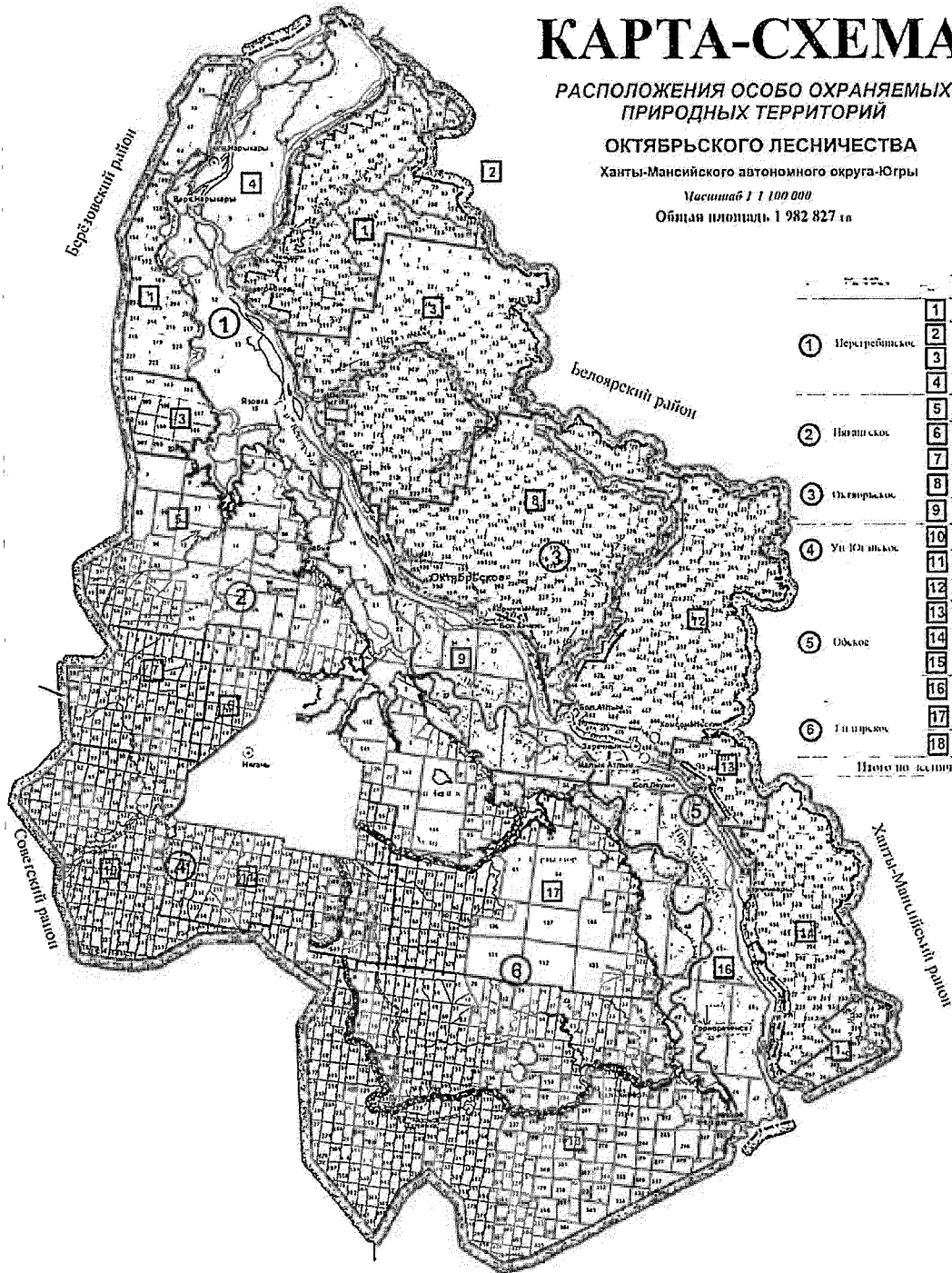
РАСПОЛОЖЕНИЯ ОСОБО ОХРАНЯЕМЫХ  
ПРИРОДНЫХ ТЕРРИТОРИЙ

ОКтябрьского ЛЕСНИЧЕСТВА

Ханты-Мансийского автономного округа-Югры

Масштаб 1 : 1 000 000

Общая площадь 1 982 827 га



№	Наименование территории	Площадь, га
1	1 Шугуровский	438 205
	2 Шугуровский	
	3 Шугуровский	
	4 Шугуровский	
2	5 Пийпский	289 525
	6 Пийпский	
	7 Пийпский	
	8 Пийпский	
3	9 Октябрьский	200 834
	10 Октябрьский	
4	11 Уп-Юпский	160 694
	12 Уп-Юпский	
	13 Уп-Юпский	
	14 Уп-Юпский	
5	15 Обьский	405 528
	16 Обьский	
	17 Обьский	
	18 Обьский	
6	Итпирский	585 038
Итого по лесничеству		1 982 827

УСЛОВНЫЕ ОБОЗНАЧЕНИЯ

- Границы районов
- Границы лесничества
- Границы особо охраняемых природных территорий
- Границы уровня
- Границы городских поселений
- Границы сельских поселений
- Границы населенных пунктов
- Границы населенных пунктов
- Границы населенных пунктов
- Границы населенных пунктов

- Государственный комплексный заказник окружного значения "Унторский"
- Водно-болотное угодье международного значения "Верхнее Доубье"

1.2.7. В абзаце втором пункта 1.8 слова «от 29 декабря 2008 года № 190» заменить словами «от 25 января 2019 года № 2 «О Лесном плане Ханты-Мансийского автономного округа – Югры на 2019 – 2028 годы».

1.2.8. В абзаце втором пункта 1.9 слова «Красную книгу Международного союза охраны природы и природных ресурсов (далее – Красная книга МСОП)» заменить словами «Международный Красный список Международного союза охраны природы».

1.2.9. В пункте 1.10:

1.2.9.1. В подпункте 1.10.1:

1.2.9.1.1. Абзацы четвертый – девятый признать утратившими силу.

1.2.9.1.2. Таблицу 7 исключить.

1.2.9.1.3. Абзацы шестнадцатый – двадцать второй признать утратившими силу.

1.2.9.2. Абзац третий подпункта 1.10.3 изложить в следующей редакции:

«В соответствии со статьей 12 Лесного кодекса РФ эксплуатационные леса подлежат освоению в целях устойчивого, максимально эффективного получения высококачественной древесины и других лесных ресурсов, продуктов их переработки с обеспечением сохранения полезных функций лесов. В защитных лесах запрещается создание лесоперерабатывающей инфраструктуры (часть 2 статьи 14 Лесного кодекса РФ).».

1.2.9.3. В абзаце втором подпункта 1.10.4 слова «лесов и резервных» заменить словами «лесов, резервных».

1.2.10. В пункте 2:

1.2.10.1. В абзаце четвертом слова «лесных участков, с» заменить словами «лесного участка, установлением или без установления сервитута, публичного сервитута,».

1.2.10.2. Абзац восьмой – девятый изложить в следующей редакции:

«Выполнение работ по рекультивации производится в соответствии с Правилами проведения рекультивации и консервации земель, утвержденными постановлением Правительства РФ от 10 июля 2018 года № 800 «О проведении рекультивации и консервации земель».

Рекультивация земель должна обеспечивать восстановление земель до состояния, пригодного для их использования в соответствии с целевым назначением и разрешенным использованием, путем обеспечения соответствия качества земель нормативам качества окружающей среды и требованиям законодательства Российской Федерации в области обеспечения санитарно-эпидемиологического благополучия населения, в отношении земель, указанных в части 2 статьи 60.12 Лесного кодекса РФ, также в соответствии с целевым назначением лесов и выполняемыми ими полезными функциями.».

1.2.10.3. Абзац десятый признать утратившим силу.

1.2.10.4. Таблицу 9 изложить в следующей редакции:

## Виды разрешенного использования лесов

Виды разрешенного использования лесов	Наименование участкового лесничества	Перечень кварталов или их частей	Площадь, га
Заготовка древесины*	Перегрёбинское	урочище Перегрёбинское, кварталы: 1-45, 47-60, 62-81, 84-223	418 818,0
		урочище Белоярское, кварталы: 169, 198, 199, 374	
		урочище Шеркальское, кварталы: 1-163, 168-182, 187-200, 205-230, 491, 506, 540	
		урочище Пойменное, кварталы: 1-13, 17-18, части кварталов: 14, 15, 16	
	Няганское	урочище Сергинское, кварталы: 4-5, 10-12, 14-15, 22-61, 63, 65-84, 89, 91-98	227 389,0
		урочище Няганское, кварталы: 1-15, 20-24, 32-36, 45-49, 59, 60, 76, 94-97, 113, 115-117, 135-138, 150-161, 175-186, 199-205, 206-210, 222-229, 239-246	
		урочище Ун-Юганское, кварталы: 1-10, 13-74, 281-283	
	Октябрьское	урочище Октябрьское, кварталы: 6-22, 27-256, 541, 542, 546	200 834,0
		урочище Пойменное, кварталы: 19-30	
	Ун-Юганское	урочище Ун-Юганское, кварталы: 75-87, 89-102, 105-119, 121, 123-138, 140-152, 154-190, 192-211, 219-234, 248, 250-256, 280, 284-290	160 694,0
		урочище Няганское, кварталы: 139-149, 162-174, 187-198, 211-221, 230-238	
	Обское	урочище Обское, кварталы: 85-94, 120-129, 165-175, 213-224, 251-266, 284-301, 318-330, 352-364, 385-397, 403-419, 422-439, 443-481	305 528,0
		урочище Больше-Леушинское, кварталы: 190-192, 225-231, 261-268, 271-281	
		урочище Карымкарское, кварталы: 1-4, 28-34, 56-68, 83-95, 109-119, 133-143, 156-164, 178-188, 198-207, 214-222, 226-249	
		урочище Ханты-Мансийское, кварталы: 204-205, 215-220, 222, 229-234, 243-248, 257-259, 266-268, 271-273, 281	
		урочище Пойменное, части кварталов: 31-47	
Ендырское	урочище Лорбинское, кварталы: 1-4, 6-13, 16-19, 25-144	588 038,0	
	урочище Ендырское, кварталы: 1-307, 309-335, 337-345, 349-366, 375-384, 387-389, 398-405, 418-441		

Виды разрешенного использования лесов	Наименование участкового лесничества	Перечень кварталов или их частей	Площадь, га
	Итого:		1 901 301,0
Заготовка живицы	Перегрёбинское	урочище Перегрёбинское кварталы 1-45, 47-60, 62-81, 84-223	418 818,0
		урочище Белоярское кварталы: 169, 198, 199, 374	
		урочище Шеркальское кварталы: 1-163, 168-182, 187-200, 205-230, 491, 506, 540	
		урочище Пойменное кварталы: 1-13, 17, 18 части кварталов: 14, 15, 16	
	Няганское	урочище Сергинское, кварталы: 4, 5, 10-12, 14, 22-61, 63, 65-84, 89, 91-98	227 389,0
		урочище Няганское, кварталы: 1-15, 20-24, 32-36, 45-49, 59, 60, 76, 94-97, 113, 115-117, 135-138, 150-161, 175-186, 199-205, 206-210, 222-229, 239-246	
		урочище Ун-Юганское, кварталы: 1-10, 13-74, 281-283	
	Октябрьское	урочище Октябрьское, кварталы: 6-22, 27-256, 541, 542, 546	195 014,0
		урочище Пойменное, квартал: 19-21 части кварталов: 22-26, 30	
	Ун-Юганское	урочище Ун-Юганское, кварталы: 75-87, 89-102, 105-119, 121, 123-138, 140-152, 154-190, 192-211, 219-234, 248, 250-256, 280, 284-290	160 694,0
		урочище Няганское, кварталы: 139-149, 162-174, 187-198, 211-221, 230-238	
	Обское	урочище Обское, кварталы: 85-94, 120-129, 165-175, 213-224, 251-266, 284-301, 318-330, 352-364, 385-397, 403-419, 422-439, 443-481	293 738,0
		урочище Больше-Леушинское, кварталы: 190-192, 225-231, 261-268, 271-281	
		урочище Карымкарское, кварталы: 1-4, 28-34, 56-68, 83-95, 109-119, 133-143, 156-164, 178-188, 198-207, 214-222, 226-249	
урочище Ханты-Мансийское, кварталы: 204-205, 215-220, 222, 229-234, 243-248, 257-259, 266-268, 271-273, 281			
урочище Пойменное, часть квартала: 41			
Ендырское	урочище Лорбинское, кварталы 1-4, 6-13, 16-19, 25-144	588 038,0	
	урочище Ендырское, кварталы: 1-307, 309-335, 337-345, 349-366, 375-384, 387-389, 398-405, 418-441		
	Итого:		1 883 691,0
Заготовка и сбор недревесных лесных	Перегрёбинское	урочище Перегрёбинское, кварталы: 1-45, 47-60, 62-81, 84-223	418 818,0
		урочище Белоярское, кварталы: 169, 198, 199, 374	

Виды разрешенного использования лесов	Наименование участкового лесничества	Перечень кварталов или их частей	Площадь, га
ресурсов		урочище Шеркальское, кварталы: 1-163, 168-182, 187-200, 205-230, 491, 506, 540	
		урочище Пойменное, кварталы: 1-13, 17-18, части кварталов: 14, 15, 16	
	Няганское	урочище Сергинское, кварталы: 4-5, 10-12, 14, 15, 22-61, 63, 65-84, 89, 91-98	227 389,0
		урочище Няганское, кварталы: 1-15, 20-24, 32-36, 45-49, 59, 60, 76, 94-97, 113, 115-117, 135-138, 150-161, 175-186, 199-205, 206-210, 222-229, 239-246	
		урочище Ун-Юганское, кварталы: 1-10, 13-74, 281-283	
	Октябрьское	урочище Октябрьское, кварталы: 6-22, 27-256, 541, 542, 546 урочище Пойменное, кварталы: 19-30	200 834,0
	Ун-Юганское	урочище Ун-Юганское, кварталы: 75-87, 89-102, 105-119, 121, 123-138, 140-152, 154-190, 192-211, 219-234, 248, 250-256, 280, 284-290 урочище Няганское, кварталы: 139-149, 162-174, 187-198, 211-221, 230-238	160 694,0
	Обское	урочище Обское, кварталы: 85-94, 120-129, 165-175, 213-224, 251-266, 284-301, 318-330, 352-364, 385-397, 403-419, 422-439, 443-481	305 528,0
		урочище Больше-Леушинское, кварталы: 190-192, 225-231, 261-268, 271-281	
		урочище Карымкарское, кварталы: 1-4, 28-34, 56-68, 83-95, 109-119, 133-143, 156-164, 178-188, 198-207, 214-222, 226-249	
		урочище Ханты-Мансийское, кварталы: 204-205, 215-220, 222, 229-234, 243-248, 257-259, 266-268, 271-273, 281	
Ендырское	урочище Лорбинское, кварталы: 1-4, 6-13, 16-19, 25-144	588 038,0	
	урочище Ендырское, кварталы: 1-307, 309-335, 337-345, 349-366, 375-384, 387-389, 398-405, 418-441		
	Итого:	1 901 301,0	
Заготовка пищевых лесных ресурсов и сбор лекарственных растений	Перегрѣбинское	урочище Перегрѣбинское, кварталы: 1-45, 47-60, 62-81, 84-223	418 818,0
		урочище Белоярское, кварталы: 169, 198, 199, 374	
		урочище Шеркальское, кварталы: 1-163, 168-182, 187-200, 205-230, 491, 506, 540	
	урочище Пойменное, кварталы: 1-13, 17-18, части кварталов: 14, 15, 16		
Няганское	урочище Сергинское, кварталы: 4-5, 10-12, 14, 15, 22-61, 63, 65-84, 89, 91-98	227 389,0	

Виды разрешенного использования лесов	Наименование участкового лесничества	Перечень кварталов или их частей	Площадь, га		
		урочище Няганское, кварталы: 1-15, 20-24, 32-36, 45-49, 59, 60, 76, 94-97, 113, 115-117, 135-138, 150-161, 175-186, 199-205, 206-210, 222-229, 239-246	200 834,0		
		урочище Ун-Юганское, кварталы: 1-10, 13-74, 281-283			
	Октябрьское	урочище Октябрьское, кварталы: 6-22, 27-256, 541, 542, 546			
	Ун-Юганское	урочище Пойменное, кварталы: 19-30 урочище Ун-Юганское, кварталы: 75-87, 89-102, 105-119, 121, 123-138, 140-152, 154-190, 192-211, 219-234, 248, 250-256, 280, 284-290			
	Обское	урочище Няганское, кварталы: 139-149, 162-174, 187-198, 211-221, 230-238		305 528,0	
		урочище Обское, кварталы: 85-94, 120-129, 165-175, 213-224, 251-266, 284-301, 318-330, 352-364, 385-397, 403-419, 422-439, 443-481			
		урочище Больше-Леушинское, кварталы: 190-192, 225-231, 261-268, 271-281			
		урочище Карымкарское, кварталы: 1-4, 28-34, 56-68, 83-95, 109-119, 133-143, 156-164, 178-188, 198-207, 214-222, 226-249			
		урочище Ханты-Мансийское, кварталы: 204-205, 215-220, 222, 229-234, 243-248, 257-259, 266-268, 271-273, 281			
	Ендырское	урочище Пойменное, кварталы: 31-47		588 038,0	
		урочище Лорбинское, кварталы: 1-4, 6-13, 16-19, 25-144 урочище Ендырское, кварталы: 1-307, 309-335, 337-345, 349-366, 375-384, 387-389, 398-405, 418-441			
	Итого:			1 901 301,0	
	Осуществление видов деятельности в сфере охотничьего хозяйства	Перегрёбинское		урочище Перегрёбинское, кварталы: 1-32, 40-45, 47,48,53-60, 62-64, 70-81, 84, 85, 89-223	400 199,0
				урочище Белоярское, кварталы: 169, 198, 199, 374	
урочище Шеркальское, кварталы: 1-163, 168-182, 187-200, 205-230, 491, 506, 540					
урочище Пойменное, кварталы: 1-13,17,18 части кварталов: 14,15,16					
Няганское		урочище Сергинское, кварталы: 4, 5, 10-12, 14, 15, 22-61, 63, 65-84, 89, 91-98	227 389,0		
		урочище Няганское, кварталы: 1-15, 20-24, 32-36, 45-49, 59, 60, 76, 94-97, 113, 115-117, 135-138, 150-161, 175-186, 199-205, 206-210, 222-229, 239-246			
		урочище Ун-Юганское, кварталы: 1-10, 13-74, 281-283			



Виды разрешенного использования лесов	Наименование участкового лесничества	Перечень кварталов или их частей	Площадь, га
	Октябрьское	урочище Октябрьское, кварталы: 6-22, 27-182, 194, 195, 200-214, 217-256, 541, 542, 546 части кварталов: 184, 188, 196, 197, 198, 215, 216	185 899,0
		урочище Пойменное кварталы: 19-21 части кварталов. 22-26, 30	
	Ун-Юганское	урочище Ун-Юганское, кварталы: 75-87, 89-102, 105-119, 121, 123-138, 140-152, 154-190, 192-211, 219-234, 248, 250-256, 280, 284-290	160 694,0
		урочище Няганское, кварталы: 139-149, 162-174, 187-198, 211-221, 230-238	
	Обское	урочище Обское, кварталы: 85-94, 120-129, 165-175, 213-224, 251-266, 284-301, 318-330, 352-364, 385-397, 403-419, 422-439, 443-481	293 738,0
		урочище Больше-Леушинское, кварталы: 190-192, 225-231, 261-268, 271-281	
		урочище Карымкарское, кварталы. 1-4, 28-34, 56-68, 83-95, 109-119, 133-143, 156-164, 178-188, 198-207, 214-222, 226-249	
		урочище Ханты-Мансийское, кварталы: 204, 205, 215-220, 222, 229-234, 243-248, 257-259, 266-268, 271-273, 281 урочище Пойменное, часть квартала 31-47	
	Ендырское	урочище Лорбинское, кварталы: 1-4, 6-13, 16-19, 25-144	588 038,0
		урочище Ендырское, кварталы. 1-307, 309-335, 337-345, 349-366, 375-384, 387-389, 398-405, 418-441	
Итого:			1 855 957,0
Ведение сельского хозяйства	Перегрёбинское	урочище Перегрёбинское, кварталы: 1-45, 47-60, 62-81, 84-223	418 818,0
		урочище Белоярское, кварталы 169, 198, 199, 374	
		урочище Шеркальское, кварталы: 1-163, 168-182, 187-200, 205-230, 491, 506, 540	
		урочище Пойменное, кварталы. 1-13,17,18 части кварталов: 14, 15, 16	
	Няганское	урочище Сергинское, кварталы: 4, 5, 10-12, 14, 15, 22-61, 63, 65-84, 89, 91-98	227 389,0
		урочище Няганское, кварталы: 1-15, 20-24, 32-36, 45-49, 59, 60, 76, 94-97, 113, 115-117, 135-138, 150-161, 175-186, 199-205, 206-210, 222-229, 239-246	
		урочище Ун-Юганское, кварталы: 1-10, 13-74, 281-283	
	Октябрьское	урочище Октябрьское, кварталы: 6-22, 27-256, 541, 542, 546	200 834,0
урочище Пойменное, кварталы: 19-30			

Виды разрешенного использования лесов	Наименование участкового лесничества	Перечень кварталов или их частей	Площадь, га	
	Ун-Юганское	урочище Ун-Юганское, кварталы: 75-87, 89-102, 105-119, 121, 123-138, 140-152, 154-190, 192-211, 219-234, 248, 250-256, 280, 284-290	160 694,0	
		урочище Няганское, кварталы: 139-149, 162-174, 187-198, 211-221, 230-238		
	Обское	урочище Обское, кварталы: 85-94, 120-129, 165-175, 213-224, 251-266, 284-301, 318-330, 352-364, 385-397, 403-419, 422-439, 443-481	305 528,0	
		урочище Больше-Леушинское, кварталы: 190-192, 225-231, 261-268, 271-281		
		урочище Карымкарское, кварталы: 1-4, 28-34, 56-68, 83-95, 109-119, 133-143, 156-164, 178-188, 198-207, 214-222, 226-249		
		урочище Ханты-Мансийское, кварталы: 204-205, 215-220, 222, 229-234, 243-248, 257-259, 266-268, 271-273, 281		
	Ендырское	урочище Пойменное, кварталы: 31-47	588 038,0	
		урочище Лорбинское, кварталы: 1-4, 6-13, 16-19, 25-144 урочище Ендырское, кварталы: 1-307, 309-335, 337-345, 349-366, 375-384, 387-389, 398-405, 418-441		
	Итого:			1 901 301,0
	Осуществление научно-исследовательской деятельности, образовательной деятельности	Перегрёбинское	урочище Перегрёбинское, кварталы: 1-45, 47-60, 62-81, 84-223	438 205,0
урочище Белоярское, кварталы: 169, 198, 199, 374				
урочище Шеркальское, кварталы: 1-200, 202-230, 491, 506, 540				
урочище Пойменное, кварталы: 1-18				
Няганское		урочище Сергинское, кварталы: 1-5, 7-15, 19-61, 63, 65-98	289 528,0	
		урочище Няганское, кварталы: 1-15, 20-24, 32-36, 45-49, 59, 60, 76, 94-97, 113, 115-117, 135-138, 150-161, 175-186, 199-205, 206-210, 222-229, 239-246		
		урочище Ун-Юганское, кварталы: 1-10, 13-74, 281-283		
Октябрьское		урочище Октябрьское, кварталы: 6-22, 27-256, 541, 542, 546	200 834,0	
		урочище Пойменное, кварталы: 19-30		
Ун-Юганское		урочище Ун-Юганское, кварталы: 75-87, 89-102, 105-119, 121, 123-138, 140-152, 154-190, 192-211, 219-234, 248, 250-256, 280, 284-290	160 694,0	
	урочище Няганское, кварталы: 139-149, 162-174, 187-198, 211-221, 230-238			

Виды разрешенного использования лесов	Наименование участкового лесничества	Перечень кварталов или их частей	Площадь, га
	Обское	урочище Обское, кварталы: 85-94, 120-129, 165-175, 213-224, 251-266, 284-301, 318-330, 352-364, 385-397, 403-419, 422-439, 443-481	305 528,0
		урочище Больше-Леушинское, кварталы: 190-192, 225-231, 261-268, 271-281	
		урочище Карымкарское, кварталы: 1-4, 28-34, 56-68, 83-95, 109-119, 133-143, 156-164, 178-188, 198-207, 214-222, 226-249	
		урочище Ханты-Мансийское, кварталы: 204-205, 215-220, 222, 229-234, 243-248, 257-259, 266-268, 271-273, 281	
	урочище Пойменное, кварталы: 31-47		
Ендырское	урочище Лорбинское, кварталы: 1-4, 6-13, 16-19, 25-144	588 038,0	
	урочище Ендырское, кварталы: 1-307, 309-335, 337-345, 349-366, 375-384, 387-389, 398-405, 418-441		
Итого:			1 982 827,0
Осуществление рекреационной деятельности	Перегрёбинское	урочище Перегрёбинское, кварталы: 1-45, 47-60, 62-81, 84-223	438 205,0
		урочище Белоярское, кварталы: 169, 198, 199, 374	
		урочище Шеркальское, кварталы: 1-200, 202-230, 491, 506, 540	
		урочище Пойменное, кварталы: 1-18	
	Няганское	урочище Сергинское, кварталы: 1-5, 7-15, 19-61, 63, 65-98	289 528,0
		урочище Няганское, кварталы: 1-15, 20-24, 32-36, 45-49, 59, 60, 76, 94-97, 113, 115-117, 135-138, 150-161, 175-186, 199-205, 206-210, 222-229, 239-246	
		урочище Ун-Юганское, кварталы: 1-10, 13-74, 281-283	
	Октябрьское	урочище Октябрьское, кварталы: 6-22, 27-256, 541, 542, 546	200 834,0
		урочище Пойменное, кварталы: 19-30	
	Ун-Юганское	урочище Ун-Юганское, кварталы: 75-87, 89-102, 105-119, 121, 123-138, 140-152, 154-190, 192-211, 219-234, 248, 250-256, 280, 284-290	160 694,0
		урочище Няганское, кварталы: 139-149, 162-174, 187-198, 211-221, 230-238	
	Обское	урочище Обское, кварталы: 85-94, 120-129, 165-175, 213-224, 251-266, 284-301, 318-330, 352-364, 385-397, 403-419, 422-439, 443-481	305 528,0
		урочище Больше-Леушинское, кварталы: 190-192, 225-231, 261-268, 271-281	
урочище Карымкарское, кварталы: 1-4, 28-34, 56-68, 83-95, 109-119, 133-143, 156-164, 178-188, 198-207, 214-222, 226-249			
урочище Ханты-Мансийское, кварталы: 204-205, 215-220, 222, 229-234, 243-248,			

Виды разрешенного использования лесов	Наименование участкового лесничества	Перечень кварталов или их частей	Площадь, га
		257-259, 266-268, 271-273, 281	
		урочище Пойменное, кварталы: 31-47	
	Ендырское	урочище Лорбинское, кварталы: 1-4, 6-13, 16-19, 25-144	588 038,0
		урочище Ендырское, кварталы 1-307, 309-335, 337-345, 349-366, 375-384, 387-389, 398-405, 418-441	
Итого:		1 982 879,0	
Создание лесных плантаций и их эксплуатация	Перегрёбинское	урочище Перегрёбинское, кварталы: 3, 6-10, 14-19, 28-32, 39-45, 52-60, 62, 67-81, 88-104, 110-127, 132-142, 145-154, 161-172, 177-188, 195-204, 209-216, 218, 219, 221, 222	335 914,6
		части кварталов: 2, 5, 12, 13, 20-22, 24-27, 33, 36-38, 47-51, 63-66, 84, 85, 87, 105-107, 109, 128, 130, 131, 143, 144, 155-160, 173-176, 189-194, 205-208, 217, 220, 223	
		урочище Белоярское, кварталы. 169, 198, 199, 374	
		урочище Шеркальское, кварталы: 1-54, 58-66, 69-75, 85-91, 93, 95-98, 103-108, 112-116, 124-133, 138-143, 148-160, 170-179, 181, 190-196, 208-212, 217, 219-226, 491, 506, 540	
		части кварталов: 55-57, 67,68, 76-84, 94, 99-102, 109-111, 118, 119-123, 134-137, 144, 146, 147, 161, 162, 163, 167-169, 180, 182, 187-189, 197-200, 206-207, 213-216, 218, 227-229	
	Няганское	урочище Сергинское, кварталы: 1, 3, 7-10, 13, 14, 19-21, 25-30, 43-45, 47, 49-59, 63, 65-76, 78-82, 84-98	280 159,8
		части кварталов: 2, 4, 5, 11, 12, 15, 22, 23, 24, 31, 32, 48, 60, 61, 83	
		урочище Няганское, кварталы: 1-15, 20-24, 32-36, 45-49, 59-60	
	Октябрьское	урочище Октябрьское, кварталы: 6-8, 12-22, 29-33, 40, 45-56, 62-73, 82-101, 104-129, 134-156, 162-181, 194, 195, 201-213, 220-226, 232, 233, 236-241, 245, 541, 542, 546	176 831,4
		части кварталов: 9-11, 27, 28, 34-39, 41-44, 57-61, 74-81, 102, 103, 130-133, 157-161, 182, 200, 214, 217-219, 227, 228, 230, 231, 235, 242-244, 246-248, 250-252, 254, 256	

Виды разрешенного использования лесов	Наименование участкового лесничества	Перечень кварталов или их частей	Площадь, га
		урочище Пойменное, части кварталов 21, 25-27	
	Ун-Юганское	урочище Ун-Юганское, кварталы: 75-87, 89-101, 105-115, 121, 123-131, 138, 140-142, 145, 152, 157-163, 165-190, 192-211, 219-223, 225-234, 248, 250-256, 280, 285-290 части кварталов: 102, 116-119, 132-137, 143, 144, 146-151, 154-156, 164, 284 урочище Няганское, кварталы: 142-154, 160-180, 185-204, 210-223, 226, 227, 229-239, 241-244 части кварталов: 135, 139-141, 155-159, 181-184, 205-209, 224, 225, 228, 240, 245, 246	157 184,9
	Обское	урочище Обское, кварталы: 85-94, 121-129, 167-175, 224, 255-266, 287-301, 320-330, 354-364, 386-397, 405-419, 424-439, 444-460, 462-472, 478, 479 части кварталов: 120, 165, 166, 214, 251, 253, 254, 285, 286, 318, 319, 352, 353, 385, 403, 404, 422, 423, 443, 461, 473-477, 480, 481 урочище Больше-Леушинское, кварталы: 190-192, 226-231, 263-268, 272-276, 278-281 части кварталов: 225, 262, 271, 277 урочище Карымкарское, кварталы: 1-4, 28-34, 57-68, 85-95, 110-119, 135-143, 158-164, 180-188, 200-207, 215-222, 237-239, 243-244, 247-248 части кварталов. 56, 83, 84, 109, 134, 156, 157, 179, 199, 227, 235, 236, 240, 242, 245, 246, 249 урочище Ханты-Мансийское, кварталы: 204, 205, 215-219, 229-233, 243-248, 257-259, 281 части кварталов 220, 222, 234, 266-268 урочище Пойменное, части кварталы: 32, 33-37, 39, 40, 42, 46	260 625,7
	Ендырское	урочище Лорбинское, кварталы: 3, 6, 8-11, 16, 17, 25-30, 32-34, 38-43, 45-51, 54-57, 63-67, 70-77, 80-89, 90-138, 140-143 части кварталов. 1, 2, 4, 7, 12, 13, 18, 19, 31, 35-37, 44, 52, 53, 58, 59, 60, 61, 62, 68, 69, 78, 79, 139, 144	538 108,6

Виды разрешенного использования лесов	Наименование участкового лесничества	Перечень кварталов или их частей	Площадь, га	
		урочище Ендырское, кварталы. 3-5, 11-35, 39, 40, 46-71, 73, 74, 77-79, 81-102, 105, 106, 112, 115-129, 132-136, 139-141, 146, 148-155, 157-159, 162-171, 173, 174, 177-182, 186, 191, 200, 202, 204, 206-215, 217-220, 230, 235-246, 263, 275-281, 284-296, 309-335, 337-345, 349-366, 375-384, 387-389, 398-405, 418-425, 428-432, 434-436 части кварталов: 1, 2, 6-9, 10, 36-38, 41-45, 72, 75, 76, 80, 103, 107-111, 113, 114, 130, 142-145, 147, 156, 160, 161, 172, 175, 176, 183, 185, 192, 194, 196, 197, 198, 199, 216, 221-229, 231-234, 247-262, 264-274, 282, 283, 297-307, 426, 427, 433, 441		
	Итого:		1 748 825,0	
Выращивание лесных, плодовых, ягодных, декоративных растений, лекарственных растений	Перегрёбинское	урочище Перегрёбинское, кварталы: 3, 6-10, 14-19, 28-32, 39-45, 52-60, 62, 67-81, 88-104, 110-127, 132-142, 145-154, 161-172, 177-188, 195-204, 209-216, 218, 219, 221, 222 части кварталов. 2, 5, 12, 13, 20-22, 24-27, 33, 36-38, 47-51, 63-66, 84, 85, 87, 105-107, 109, 128, 130, 131, 143, 144, 155-160, 173-176, 189-194, 205-208, 217, 220, 223	335 914,6	
		урочище Белоярское, кварталы: 169, 198, 199, 374		
		урочище Шеркальское, кварталы: 1-54, 58-66, 69-75, 85-91, 93, 95-98, 103-108, 112-116, 124-133, 138-143, 148-160, 170-179, 181, 190-196, 208-212, 217, 219-226, 491, 506, 540 части кварталов: 55-57, 67,68, 76-84, 94, 99-102, 109-111, 118, 119-123, 134-137, 144, 146, 147, 161, 162, 163, 167-169, 180, 182, 187-189, 197-200, 206-207, 213-216, 218, 227-229		
	Няганское	урочище Сергинское, кварталы 1, 3, 7-10, 13, 14, 19-21, 25-30, 43-45, 47, 49-59, 63, 65-76, 78-82, 84-98 части кварталов. 2, 4, 5, 11, 12, 15, 22, 23, 24, 31, 32, 48, 60, 61, 83	280 159,8	
		урочище Няганское, кварталы. 1-15, 20-24, 32-36, 45-49, 59-60		
		урочище Ун-Юганское, кварталы: 1-10, 13-74, 281-283		
	Октябрьское	урочище Октябрьское, кварталы: 6-8, 12-22, 29-33, 40, 45-56, 62-73, 82-101, 104-129, 134-156, 162-181, 194, 195, 201-213, 220-226, 232, 233, 236-241, 245, 541, 542, 546, части кварталов: 9-11, 27, 28, 34-39, 41-44, 57-61, 74-81, 102, 103, 130-133, 157-161, 182, 200, 214, 217-219, 227, 228, 230, 231, 235, 242-244, 246-248, 250-252, 254, 256	176 831,4	
урочище Пойменное, кварталы. 21, 25-27				

Виды разрешенного использования лесов	Наименование участкового лесничества	Перечень кварталов или их частей	Площадь, га
	Ун-Юганское	урочище Ун-Юганское кварталы: 75-87, 89-101, 105-115, 121, 123-131, 138, 140-142, 145, 152, 157-163, 165-190, 192-211, 219-223, 225-234, 248, 250-256, 280, 285-290 части кварталов: 102, 116-119, 132-137, 143, 144, 146-151, 154-156, 164, 284 урочище Няганское, кварталы: 142-154, 160-180, 185-204, 210-223, 226, 227, 229-239, 241-244 части кварталов: 135, 139-141, 155-159, 181-184, 205-209, 224, 225, 228, 240, 245, 246	157 184,9
	Обское	урочище Обское, кварталы: 85-94, 121-129, 167-175, 224, 255-266, 287-301, 320-330, 354-364, 386-397, 405-419, 424-439, 444-460, 462-472, 478, 479 части кварталов: 120, 165, 166, 214, 251, 253, 254, 285, 286, 318, 319, 352, 353, 385, 403, 404, 422, 423, 443, 461, 473-477, 480, 481 урочище Больше-Леушинское, кварталы: 190-192, 226-231, 263-268, 272-276, 278-281 части кварталов: 225, 262, 271, 277 урочище Карымкарское, кварталы: 1-4, 28-34, 57-68, 85-95, 110-119, 135-143, 158-164, 180-188, 200-207, 215-222, 237-239, 243-244, 247-248 части кварталов: 56, 83, 84, 109, 134, 156, 157, 179, 199, 227, 235, 236, 240, 242, 245, 246, 249 урочище Ханты-Мансийское, кварталы: 204, 205, 215-219, 229-233, 243-248, 257-259, 281 части кварталов: 220, 222, 234, 266-268 урочище Пойменное, части кварталов: 32, 33-37, 39, 40, 42, 46	260 625,7
	Ендырское	урочище Лорбинское, кварталы: 3, 6, 8-11, 16, 17, 25-30, 32-34, 38-43, 45-51, 54-57, 63-67, 70-77, 80-89, 90-138, 140-143 части кварталов: 1, 2, 4, 7, 12, 13, 18, 19, 31, 35-37, 44, 52, 53, 58, 59, 60, 61, 62, 68, 69, 78, 79, 139, 144 урочище Ендырское, кварталы: 3-5, 11-35, 39, 40, 46-71, 73, 74, 77-79, 81-102, 105, 106, 112, 115-129, 132-136, 139-141, 146, 148-155, 157-159, 162-171, 173, 174, 177-182, 186, 191, 200, 202, 204, 206-215, 217-220, 230, 235-246, 263, 275-281, 284-296, 309-335, 337-345, 349-366, 375-384, 387-389, 398-405, 418-425, 428-432, 434-436 части кварталов: 1, 2, 6-9, 10, 36-38, 41-45, 72, 75, 76, 80, 103, 107-111, 113, 114,	538 108,6

Виды разрешенного использования лесов	Наименование участкового лесничества	Перечень кварталов или их частей	Площадь, га
		130, 142-145, 147, 156, 160, 161, 172, 175, 176, 183, 185, 192, 194, 196, 197, 198, 199, 216, 221-229, 231-234, 247-262, 264-274, 282, 283, 297-307, 426, 427, 433, 441	
	Итого:		1 748 825,0
Выращивание посадочного материала лесных растений (саженцев, сеянцев)	Перегребинское	урочище Перегрёбинское, кварталы: 1-45, 47-60, 62-81, 84-223	418 818,0
		урочище Белоярское, кварталы: 169, 198, 199, 374	
		урочище Шеркальское, кварталы: 1-163, 168-182, 187-200, 205-230, 491, 506, 540	
		урочище Пойменное, кварталы: 1-13,17,18 части кварталов: 14, 15, 16	
	Няганское	урочище Сергинское, кварталы: 4, 5, 10-12, 14, 15, 22-61, 63, 65-84, 89, 91-98	227 389,0
		урочище Няганское, кварталы: 1-15, 20-24, 32-36, 45-49, 59, 60, 76, 94-97, 113, 115-117, 135-138, 150-161, 175-186, 199-205, 206-210, 222-229, 239-246	
		урочище Ун-Юганское, кварталы: 1-10, 13-74, 281-283	
	Октябрьское	урочище Октябрьское, кварталы: 6-22, 27-256, 541, 542, 546	200 834,0
		урочище Пойменное, кварталы: 19-30	
	Ун-Юганское	урочище Ун-Юганское, кварталы: 75-87, 89-102, 105-119, 121, 123-138, 140-152, 154-190, 192-211, 219-234, 248, 250-256, 280, 284-290	160 694,0
		урочище Няганское, кварталы: 139-149, 162-174, 187-198, 211-221, 230-238	
	Обское	урочище Обское, кварталы: 85-94, 120-129, 165-175, 213-224, 251-266, 284-301, 318-330, 352-364, 385-397, 403-419, 422-439, 443-481	305 528,0
		урочище Больше-Леушинское, кварталы: 190-192, 225-231, 261-268, 271-281	
		урочище Карымкарское, кварталы: 1-4, 28-34, 56-68, 83-95, 109-119, 133-143, 156-164, 178-188, 198-207, 214-222, 226-249	
урочище Ханты-Мансийское, кварталы: 204-205, 215-220, 222, 229-234, 243-248, 257-259, 266-268, 271-273, 281			
Итого:	урочище Пойменное, кварталы: 31-47	588 038,0	
	урочище Лорбинское, кварталы: 1-4, 6-13, 16-19, 25-144		
Итого:	урочище Ендырское, кварталы: 1-307, 309-335, 337-345, 349-366, 375-384, 387-389, 398-405, 418-441	1 901 301,0	
	Итого:		
Осуществление	Перегрёбинское	урочище Перегрёбинское, кварталы: 1-45, 47-60, 62-81, 84-223	418 818,0



Виды разрешенного использования лесов	Наименование участкового лесничества	Перечень кварталов или их частей	Площадь, га
геологического изучения недр, разведка и добыча полезных ископаемых		урочище Белоярское, кварталы: 169, 198, 199, 374	
		урочище Шеркальское, кварталы: 1-163, 168-184, 187-200, 205-230, 491, 506, 540	
		урочище Пойменное кварталы: 1-13, 17, 18 части кварталов: 14,15,16	
	Няганское	урочище Сергинское, кварталы: 4, 5, 10-12, 14, 22-61, 63, 65-84, 89,91-98	227 389,0
		урочище Няганское, кварталы: 1-15, 20-24, 32-36, 45-49, 59, 60, 76, 94-97, 113, 115-117, 135-138, 150-161, 175-186, 199-205, 206-210, 222-229, 239-246	
		урочище Ун-Юганское, кварталы: 1-10, 13-74, 281-283	
	Октябрьское	урочище Октябрьское кварталы: 6-22, 27-256, 541, 542, 546,	195 014,0
		урочище Пойменное квартал 19-21 части кварталов 22-26, 30	
	Ун-Юганское	урочище Ун-Юганское, кварталы: 75-87, 89-102, 105-119, 121, 123-138, 140-152, 154-190, 192-211, 219-234, 248, 250-256, 280, 284-290	160 694,0
		урочище Няганское, кварталы: 139-149, 162-174, 187-198, 211-221, 230-238	
	Обское	урочище Обское, кварталы: 85-94, 120-129, 165-175, 213-224, 251-266, 284-301, 318-330, 352-364, 385-397, 403-419, 422-439, 443-481	293 738,0
		урочище Больше-Леушинское, кварталы: 190-192, 225-231, 261-268, 271-281	
		урочище Карымкарское, кварталы: 1-4, 28-34, 56-68, 83-95, 109-119, 133-143, 156-164, 178-188, 198-207, 214-222, 226-249	
урочище Ханты-Мансийское, кварталы 204, 205, 215-220, 222, 229-234, 243-248, 257-259, 266-268, 271-273, 281			
Ендырское	урочище Лорбинское, кварталы: 1-4, 6-13, 16-19, 25-144	588 038,0	
	урочище Ендырское, кварталы: 1-307, 309-335, 337-345, 349-366, 375-384, 387-389, 398-405, 418-441		
	Итого	1 883 691,0	
Строительство и эксплуатация водохранилищ и иных	Перегрёбинское	урочище Перегрёбинское, кварталы: 1-45, 47-60, 62-81, 84-223	418 818,0
		урочище Белоярское, кварталы: 169, 198, 199, 374	
		урочище Шеркальское, кварталы: 1-163, 168-182, 187-200, 205-230, 491, 506, 540	

Виды разрешенного использования лесов	Наименование участкового лесничества	Перечень кварталов или их частей	Площадь, га
искусственных водных объектов, а также гидротехнических сооружений, морских портов, морских терминалов, речных портов, причалов		урочище Пойменное кварталы. 1-13, 17, 18 части кварталов: 14, 15, 16	
	Няганское	урочище Сергинское, кварталы. 4, 5, 10-12, 14, 22-61, 63, 65-84, 89,91-98	227 389,0
		урочище Няганское, кварталы: 1-15, 20-24, 32-36, 45-49, 59, 60, 76, 94-97, 113, 115-117, 135-138, 150-161, 175-186, 199-205, 206-210, 222-229, 239-246	
		урочище Ун-Юганское, кварталы. 1-10, 13-74, 281-283	
	Октябрьское	урочище Октябрьское, кварталы: 6-22, 27-256, 541, 542, 546	195 014,0
		урочище Пойменное квартал. 19-21 части кварталов: 22-26, 30	
	Ун-Юганское	урочище Ун-Юганское, кварталы: 75-87, 89-102, 105-119, 121, 123-138, 140-152, 154-190, 192-211, 219-234, 248, 250-256, 280, 284-290	160 694,0
		урочище Няганское, кварталы: 139-149, 162-174, 187-198, 211-221, 230-238	
	Обское	урочище Обское, кварталы: 85-94, 120-129, 165-175, 213-224, 251-266, 284-301, 318-330, 352-364, 385-397, 403-419, 422-439, 443-481	293 738,0
		урочище Больше-Леушинское, кварталы: 190-192, 225-231, 261-268, 271-281	
урочище Карымкарское, кварталы: 1-4, 28-34, 56-68, 83-95, 109-119, 133-143, 156-164, 178-188, 198-207, 214-222, 226-249			
урочище Ханты-Мансийское, кварталы: 204-205, 215-220, 222, 229-234, 243-248, 257-259, 266-268, 271-273, 281			
Ендырское	урочище Лорбинское, кварталы. 1-4, 6-13, 16-19, 25-144	588 038,0	
	урочище Ендырское, кварталы: 1-307, 309-335, 337-345, 349-366, 375-384, 387-389, 398-405, 418-441		
Итого:		1 883 691,0	
Строительство, реконструкция, эксплуатация линейных объектов	Перегрёбинское	урочище Перегрёбинское, кварталы: 1-45, 47-60, 62-81, 84-223	418 818,0
		урочище Белоярское, кварталы: 169, 198, 199, 374	
		урочище Шеркальское, кварталы: 1-163, 168-182, 187-200, 205-230, 491, 506, 540	
		урочище Пойменное, кварталы: 1-13, 17, 18, части кварталов: 14, 15, 16	
	Няганское	урочище Сергинское, кварталы: 4-5, 10-12, 14, 22-61, 63, 65-84, 89, 91-98	227 389,0

Виды разрешенного использования лесов	Наименование участкового лесничества	Перечень кварталов или их частей	Площадь, га	
		урочище Няганское, кварталы: 1-15, 20-24, 32-36, 45-49, 59, 60, 76, 94-97, 113, 115-117, 135-138, 150-161, 175-186, 199-205, 206-210, 222-229, 239-246	195 014,0	
		урочище Ун-Юганское, кварталы: 1-10, 13-74, 281-283		
	Октябрьское	урочище Октябрьское, кварталы: 6-22, 27-256, 541, 542, 546		
		урочище Пойменное, кварталы: 9-21, части кварталов: 22-26, 30		
	Ун-Юганское	урочище Ун-Юганское, кварталы: 75-87, 89-102, 105-119, 121, 123-138, 140-152, 154-190, 192-211, 219-234, 248, 250-256, 280, 284-290		160 694,0
		урочище Няганское, кварталы: 139-149, 162-174, 187-198, 211-221, 230-238		
	Обское	урочище Обское кварталы: 85-94, 120-129, 165-175, 213-224, 251-266, 284-301, 318-330, 352-364, 385-397, 403-419, 422-439, 443-481		293 738,0
		урочище Больше-Леушинское, кварталы: 190-192, 225-231, 261-268, 271-281		
		урочище Карымкарское, кварталы 1-4, 28-34, 56-68, 83-95, 109-119, 133-143, 156-164, 178-188, 198-207, 214-222, 226-249		
		урочище Ханты-Мансийское, кварталы: 204-205, 215-220, 222, 229-234, 243-248, 257-259, 266-268, 271-273, 281		
Ендырское	урочище Лорбинское, кварталы: 1-4, 6-13, 16-19, 25-144	588 038,0		
	урочище Ендырское, кварталы. 1-307, 309-335, 337-345, 349-366, 375-384, 387-389, 398-405, 418-441			
Итого:			1 883 691,0	
Переработка древесины и иных лесных ресурсов	Перегрёбинское	урочище Перегрёбинское, кварталы: 3, 6-10, 14-19, 28-32, 39-45, 52-60, 62, 67-81, 88-104, 110-127, 132-142, 145-154, 161-172, 177-188, 195-204, 209-216, 218, 219, 221, 222	354 491,6	
		части кварталов: 2, 5, 12, 13, 20-22, 24-27, 33, 36-38, 47-51, 63-66, 84, 85, 87, 105-107, 109, 128, 130, 131, 143, 144, 155-160, 173-176, 189-194, 205-208, 217, 220, 223		
		урочище Белоярское, кварталы: 169, 198, 199, 374		
		урочище Шеркальское, кварталы: 1-54, 58-66, 69-75, 85-91, 93, 95-98, 103-108, 112-116, 124-133, 138-143, 148-160, 164-166, 170-179, 181, 183-186, 190-196, 202-204,		

Виды разрешенного использования лесов	Наименование участкового лесничества	Перечень кварталов или их частей	Площадь, га
		208-212, 217, 219-226, 491, 506, 540 части кварталов: 55-57, 67, 68, 76-84, 94, 99-102, 109-111, 118, 119-123, 134-137, 144, 146, 147, 161, 162, 163, 167-169, 180, 182, 187-189, 197-200, 206-207, 213-216, 218, 227-229	
		урочище Пойменное, части кварталов: 14-18	
	Няганское	урочище Сергинское, кварталы: 1, 3, 7-10, 13, 14, 19-21, 25-30, 43-45, 47, 49-59, 63, 65-76, 78-82, 84-98 части кварталов: 2, 4, 5, 11, 12, 15, 22, 23, 24, 31, 32, 48, 60, 61, 83	280 159,8
		урочище Няганское, кварталы: 1-15, 20-24, 32-36, 45-49, 59-60	
		урочище Ун-Юганское, кварталы: 1-10, 13-74, 281-283	
	Октябрьское	урочище Октябрьское, кварталы: 6-8, 12-22, 29-33, 40, 45-56, 62-73, 82-101, 104-129, 134-156, 162-181, 194, 195, 201-213, 220-226, 232, 233, 236-241, 245, 541, 542, 546 части кварталов: 9-11, 27, 28, 34-39, 41-44, 57-61, 74-81, 102, 103, 130-133, 157-161, 182, 200, 214, 217-219, 227, 228, 230, 231, 235, 242-244, 246-248, 250-252, 254, 256	176 831,4
		урочище Пойменное, части кварталов: 21, 25-27	
	Ун-Юганское	урочище Ун-Юганское, кварталы: 75-87, 89-101, 105-115, 121, 123-131, 138, 140-142, 145, 152, 157-163, 165-190, 192-211, 219-223, 225-234, 248, 250-256, 280, 285-290 части кварталов: 102, 116-119, 132-137, 143, 144, 146-151, 154-156, 164, 284	157 184,9
		урочище Няганское, кварталы: 142-154, 160-180, 185-204, 210-223, 226, 227, 229-239, 241-244	
		части кварталов: 135, 139, -141, 155-159, 181-184, 205-209, 224, 225, 228, 240, 245, 246	
Обское	урочище Обское, кварталы: 85-94, 121-129, 167-175, 224, 255-266, 287-301, 320-330, 354-364, 386-397, 405-419, 424-439, 444-460, 462-472, 478, 479 части кварталов: 120, 165, 166, 214, 251, 253, 254, 285, 286, 318, 319, 352, 353, 385, 403, 404, 422, 423, 443, 461, 473-477, 480, 481	260 625,7	

Виды разрешенного использования лесов	Наименование участкового лесничества	Перечень кварталов или их частей	Площадь, га
		урочище Больше-Леушинское, кварталы: 190-192, 226-231, 263-268, 272-276, 278-281 части кварталов. 225, 262, 271, 277	
		урочище Карымкарское, кварталы: 1-4, 28-34, 57-68, 85-95, 110-119, 135-143, 158-164, 180-188, 200-207, 215-222, 237-239, 243-244, 247-248 части кварталов: 56, 83, 84, 109, 134, 156, 157, 179, 199, 227, 235, 236, 240, 242, 245, 246, 249	
		урочище Ханты-Мансийское, кварталы: 204, 205, 215-219, 229-233, 243-248, 257-259, 281 части кварталов. 220, 222, 234, 266-268	
		урочище Пойменное, части кварталов 32, 33-37, 39, 40, 42, 46	
	Ендырское	урочище Лорбинское, кварталы: 3, 6, 8-11, 16, 17, 25-30, 32-34, 38-43, 45-51, 54-57, 63-67, 70-77, 80-89, 90-138, 140-143 части кварталов: 1, 2, 4, 7, 12, 13, 18, 19, 31, 35-37, 44, 52, 53, 58, 59, 60, 61, 62, 68, 69, 78, 79, 139, 144	538 108,6
урочище Ендырское кварталы: 3-5, 11-35, 39, 40, 46-71, 73, 74, 77-79, 81-102, 105, 106, 112, 115-129, 132-136, 139-141, 146, 148-155, 157-159, 162-171, 173, 174, 177-182, 186, 191, 200, 202, 204, 206-215, 217-220, 230, 235-246, 263, 275-281, 284-296, 309-335, 337-345, 349-366, 375-384, 387-389, 398-405, 418-425, 428-432, 434-436 части кварталов: 1, 2, 6-9, 10, 36-38, 41-45, 72, 75, 76, 80, 103, 107-111, 113, 114, 130, 142-145, 147, 156, 160, 161, 172, 175, 176, 183, 185, 192, 194, 196, 197, 198, 199, 216, 221-229, 231-234, 247-262, 264-274, 282, 283, 297-307, 426, 427, 433, 441			
Итого:		1 767 402,0	
Осуществление религиозной деятельности	Перегрёбинское	урочище Перегрёбинское, кварталы: 1-45, 47-60, 62-81, 84-223	438 205,0
		урочище Белоярское, кварталы: 169, 198, 199, 374	
		урочище Шеркальское, кварталы: 1-200, 202-230, 491, 506, 540	
		урочище Пойменное, кварталы: 1-18	
	Няганское	урочище Сергинское, кварталы: 1-5, 7-15, 19-61, 63, 65-98	289 528,0
урочище Няганское, кварталы: 1-15, 20-24, 32-36, 45-49, 59, 60, 76, 94-97, 113, 115-117, 135-138, 150-161, 175-186, 199-205, 206-210, 222-229, 239-246			

Виды разрешенного использования лесов	Наименование участкового лесничества	Перечень кварталов или их частей	Площадь, га
		урочище Ун-Юганское, кварталы: 1-10, 13-74, 281-283	200 834,0
	Октябрьское	урочище Октябрьское, кварталы: 6-22, 27-256, 541, 542, 546	
		урочище Пойменное, кварталы: 19-30	
	Ун-Юганское	урочище Ун-Юганское, кварталы: 75-87, 89-102, 105-119, 121, 123-138, 140-152, 154-190, 192-211, 219-234, 248, 250-256, 280, 284-290	160 694,0
		урочище Няганское, кварталы: 139-149, 162-174, 187-198, 211-221, 230-238	
	Обское	урочище Обское, кварталы: 85-94, 120-129, 165-175, 213-224, 251-266, 284-301, 318-330, 352-364, 385-397, 403-419, 422-439, 443-481	305 528,0
		урочище Больше-Леушинское, кварталы: 190-192, 225-231, 261-268, 271-281	
		урочище Карымкарское, кварталы: 1-4, 28-34, 56-68, 83-95, 109-119, 133-143, 156-164, 178-188, 198-207, 214-222, 226-249	
		урочище Ханты-Мансийское, кварталы: 204-205, 215-220, 222, 229-234, 243-248, 257-259, 266-268, 271-273, 281	
	Ендырское	урочище Пойменное, кварталы: 31-47	588 038,0
		урочище Лорбинское, кварталы: 1-4, 6-13, 16-19, 25-144	
	урочище Ендырское, кварталы: 1-307, 309-335, 337-345, 349-366, 375-384, 387-389, 398-405, 418-441		
	Итого.	1 982 827,0	

\* Заготовка древесины осуществляется в соответствии с частью 2 статьи 16 Лесного кодекса РФ: в спелых и перестойных лесных насаждениях; средневозрастных, приспевающих, спелых, перестойных лесных насаждений при вырубке погибших и поврежденных лесных насаждений, уходе за лесами; лесных насаждений любого возраста на лесных участках, предназначенных для строительства, реконструкции и эксплуатации объектов, предусмотренных статьями 13, 14, 21 Лесного кодекса РФ, с учетом запретов, предусмотренных Лесным кодексом РФ, другими федеральными законами, правовым режимом, установленным в границах ООПТ, указанных в пункте 1.7 настоящего Регламента.»

1.3. В главе 2:

1.3.1. В пункте 3:

1.3.1.1. Абзац одиннадцатый изложить в следующей редакции:

«Проведение сплошных рубок в защитных лесах осуществляется в случаях, предусмотренных частью 5.1 статьи 21 Лесного кодекса РФ, и в случаях, если выборочные рубки не обеспечивают замену лесных насаждений, утрачивающих свои средообразующие, водоохранные, санитарно-гигиенические, оздоровительные и иные полезные функции, на лесные насаждения, обеспечивающие сохранение целевого назначения защитных лесов и выполняемых ими полезных функций, если иное не установлено Лесным кодексом РФ.»

1.3.1.2. Абзац тридцать первый изложить в следующей редакции:

«Порядок заключения гражданами договоров купли-продажи лесных насаждений для собственных нужд на территории Ханты-Мансийского автономного округа – Югры утвержден постановлением Правительства Ханты-Мансийского автономного округа – Югры от 1 августа 2007 года № 194-п «Об установлении Порядка заключения гражданами договоров купли-продажи лесных насаждений для собственных нужд на территории Ханты-Мансийского автономного округа – Югры.»

1.3.2. В пункте 3.1:

1.3.2.1. Абзац третий изложить в следующей редакции:

«В эксплуатационных лесах с целью заготовки древесины, осуществляются сплошные и выборочные рубки.»

1.3.2.2. Абзац четвертый, пятый признать утратившими силу.

1.3.2.3. В таблице 10:

1.3.2.3.1. Слова **«запретные полосы лесов, расположенные вдоль водных объектов»** заменить словами **«запретные полосы лесов, расположенные вдоль водных объектов (леса, примыкающие непосредственно к руслу реки или берегу другого водного объекта, а при безлесной пойме – к пойме реки, выполняющие водорегулирующие функции)»**.

1.3.2.3.2. Слова **«нерестоохранные полосы лесов»** заменить словами **«нерестоохранные полосы лесов (леса, расположенные в границах рыбоохранных зон или рыбохозяйственных заповедных зон, установленных в соответствии с законодательством о рыболовстве и сохранении водных биологических ресурсов)»**.

1.3.2.3.3. Слова **«защитные полосы лесов, расположенные вдоль железнодорожных путей общего пользования, федеральных автомобильных дорог общего пользования, автомобильных дорог общего пользования, находящихся в собственности субъектов Российской Федерации»** заменить словами **«леса, расположенные в защитных полосах лесов (леса, расположенные в границах полос отвода железных дорог и придорожных полос автомобильных дорог, установленных в соответствии с законодательством Российской Федерации)»**.

**Федерации о железнодорожном транспорте, законодательством об автомобильных дорогах и о дорожной деятельности)».**

1.3.2.3.4. Слова «зеленые зоны» заменить словами «леса, расположенные в зеленых зонах (леса, расположенные на землях лесного фонда и землях иных категорий, выделяемые в целях обеспечения защиты населения от воздействия неблагоприятных явлений природного и техногенного происхождения, сохранения и восстановления окружающей среды)».

1.3.2.3.5. Слова «орехово-промысловые зоны» заменить словами «леса, расположенные в орехово-промысловых зонах (леса, являющиеся сырьевой базой для заготовки кедровых орехов)».

1.3.3. В пункте 3.2:

1.3.3.1. В абзаце первом после слов «перестойных лесных» слово «насаждениях» заменить словом «насаждений».

1.3.3.2. В абзаце пятом слова «Возрастные периоды проведения рубок ухода за лесом и нормативы режима рубок ухода» заменить словами «Возрастные периоды проведения различных видов рубок и нормативы рубок, проводимых в целях ухода за лесными насаждениями».

1.3.3.3. Абзацы седьмой – девятый изложить в следующей редакции:

«В зависимости от возраста лесных насаждений и целей ухода за лесами осуществляются следующие виды рубок, проводимых в целях ухода за лесными насаждениями:

рубки осветления, направленные на улучшение породного и качественного состава молодняков и условий роста деревьев целевой или целевых древесных пород;

рубки прочистки, направленные на регулирование густоты лесных насаждений и улучшение условий роста деревьев целевой или целевых древесных пород, а также на продолжение формирования породного и качественного состава молодняков;».

1.3.3.4. После абзаца девятого дополнить абзацами десятым – двенадцатым следующего содержания:

«рубки прореживания, направленные на создание в лесных насаждениях благоприятных условий для формирования стволов и крон лучших деревьев;

проходные рубки, направленные на создание благоприятных условий роста лучших деревьев, увеличения их прироста, продолжения (завершения) формирования структуры насаждений;

рубки единичных деревьев, в том числе семенников, выполнивших свою функцию, должна осуществляться при рубках осветления, рубках прочистки, а также выполняться как отдельное мероприятие, если она не проводилась в процессе рубок осветления, рубок прочистки.».

1.3.3.5. Таблицу 13 изложить в следующей редакции:

*«Таблица 13*



Возрастные периоды  
проведения различных видов рубок, проводимых в целях ухода  
за лесными насаждениями

Виды рубок, проводимых в целях ухода за лесными насаждениями	Возраст лесных насаждений по лесным районам, лет	
	хвойных	лиственных
Западная Сибирь (равнинный таёжный лесной район)		
Уход за молодняками (рубки осветления и рубки прочистки)	до 40	до 20
Рубки прореживания	41-60	21-40
Проходные рубки	61-100	41-50

Примечание:

В кедровых лесах с классом возраста 40 лет проходные рубки должны вестись до 120-летнего возраста.».

1.3.3.6. Таблицу 14 изложить в следующей редакции:

Нормативы рубок,  
проводимых в целях ухода за лесными насаждениями

Состав лесных насаждений до рубки	Группы типов леса (класс бонитета)	Возраст начала ухода в молодн.	Рубки светления		Рубки прочистки		Рубки прореживания		Проходные рубки		Целевой состав к возрасту рубки (спелости)
			Минимальная сомкнутость крон до ухода	Интенсивность рубки, % по запасу	Минимальная сомкнутость крон до ухода	Интенсивность рубки, % по запасу	Минимальная полнота до ухода	Интенсивность рубки, % по запасу	Минимальная полнота до ухода	Интенсивность рубки, % по запасу	
		в л/к, лет	после ухода		после ухода		после ухода	повторяемость, лет	после ухода	повторяемость, лет	
1	2	3	4	5	6	7	8	9	10	11	12
<b>Западно-Сибирский северо-таежный равнинный лесной район</b>											
<b>Еловые насаждения равнинных лесов</b>											
Лиственново-еловые с достаточным количеством деревьев ели	Зеленомошно-ягодниковая (II – IV)	15-20	-	-	0,8	30 – 40	0,8	30 – 40	0,8	20 – 30	(6 – 9) Е, К, П (1 – 4) Б
			-	-	0,6	-	0,6	15 – 20	0,7	15 – 20	
Елово-лиственные с участием ели 3 – 5 единиц в составе	Зеленомошно-ягодниковая (II – IV)	15-20	-	-	0,8	30 – 40	0,8	20 – 30	0,9	15 – 25	(7 – 10) Е, К, П (0 – 2) Б
			-	-	0,6	-	0,7	20	0,7	15 – 20	
Еловые с примесью лиственных менее 3 единиц в составе	Зеленомошно-ягодниковая (II – IV)	20-25	-	-	0,9	20 – 40	0,9	15 – 20	0,9	15 – 25	(9 – 10) Е, К, П (0 – 1) Б
			-	-	0,6	-	0,7	20	0,7	15 – 20	
<b>Кедровые насаждения равнинных лесов</b>											
Кедровые с примесью	Травяная (I – III)	15 – 20	0,8	30 – 60	0,7	30 – 60	0,8	25 – 45	0,8	20 – 35	(7 – 8) К (2-3)

Состав лесных насаждений до рубки	Группы типов леса (класс бонитета)	Возраст начала ухода в молодн. в л/к, лет	Рубки светления		Рубки прочистки		Рубки прореживания		Проходные рубки		Целевой состав к возрасту рубки (спелости)
			Минимальная сомкнутость крон до ухода	Интенсивность рубки, % по запасу	Минимальная сомкнутость крон до ухода	Интенсивность рубки, % по запасу	Минимальная полнота до ухода	Интенсивность рубки, % по запасу	Минимальная полнота до ухода	Интенсивность рубки, % по запасу	
1	2	3	4	5	6	7	8	9	10	11	12
березы и других пород до 4 единиц в составе		7 – 12	0,5	10 – 15	0,4	10 – 15	0,6	15 – 20	0,6	20 – 25	Е, П, Б
Березовые с кедром, елью и пихтой	Зеленомошная (II – IV)	15 – 25	0,8	30 – 60	0,7	30 – 70	0,8	20 – 40	0,8	20 – 30	(5-7) К
		8 – 15	0,5	8 – 10	0,4	8 – 10	0,6	15 – 20	0,6	20 – 30	(3-5) Е, П, Б
<b>Сосновые насаждения равнинных лесов</b>											
Лиственные с долей сосны до 3 единиц в составе	Зеленомошная, травяная	15 – 20	-	-	0,8	40 – 50	0,8	30 – 40	0,8	25 – 30	(6 – 9) С (1 – 4) Б
			-	-	0,5	-	0,6	10 – 15	0,7	10 – 15	
Смешанные сосново-лиственные с долей сосны 4 - 6 единиц	Зеленомошная	15 – 20	-	-	0,8	30 – 50	0,8	20 – 30	0,8	15 – 25	(7-10) С (0-3) Б
			-	-	0,5	-	0,6	15 – 20	0,7	20 – 25	
Сосновые с примесью лиственных до 3 единиц в составе	Зеленомошная	20 – 25	-	-	0,9	20 – 30	0,9	20 – 30	0,9	15 – 25	(8-10) С (0-2) Б
			-	-	0,7	-	0,7	15 – 20	0,7	25 – 30	

Примечания:

1. Рубки, проводимые в целях ухода за лесными насаждениями, в сосновых насаждениях с примесью лиственных пород менее 3 единиц состава назначаются только в том случае, если выполнены все объемы рубок, проводимых в целях ухода за лесными насаждениями, в лиственно-сосновых и сосново-лиственных насаждениях с примесью лиственных более 3 единиц состава.

2. Максимальный процент интенсивности рубок приведен для насаждений с полнотой (сомкнутостью крон) 1,0. При меньших показателях полноты (сомкнутости) интенсивность рубок соответственно снижается. Уход за молодняками проводится обычно 2 раза, рубки прореживания и проходные рубки – по 1 – 2 раза.

3. В северо-таежных сосняках рубки, проводимые в целях ухода за лесными насаждениями, применяются в опытный порядок по нормативам рубок, проводимых в целях ухода за лесными насаждениями в среднетаежных лесах.».

1.3.3.7. Абзац двенадцатый изложить в следующей редакции:

«Нормативы рубок обновления и переформирования лесных насаждений Правилами ухода за лесами для Западно-Сибирского северо-таежного равнинного лесного района не установлены, поэтому их объемы настоящим Регламентом не определялись.».

1.3.4. Таблицу 17 изложить в следующей редакции:

«Таблица 17

### Возрасты рубок

Вид целевого назначения лесов, в том числе категории защитных лесов	Хозсекции и входящие в них преобладающие породы	Классы бонитета	Возрасты рубок, лет
<b>Западно-Сибирский северо-таежный равнинный лесной район</b>			
Защитные леса в том числе Леса, выполняющие функции защиты природных и иных объектов, леса, расположенные в защитных полосах лесов (леса, расположенные в границах полос отвода железных дорог и придорожных полос автомобильных дорог, установленных в соответствии с законодательством Российской Федерации о железнодорожном транспорте, законодательством об автомобильных дорогах и о дорожной деятельности);  леса, расположенные в зеленых зонах (леса, расположенные на землях лесного фонда и землях иных категорий, выделяемые в целях обеспечения защиты населения от воздействия неблагоприятных явлений природного и техногенного происхождения, сохранения и восстановления окружающей среды);  Ценные леса: нерестоохранные полосы лесов (леса, расположенные в границах рыбоохранных зон или рыбохозяйственных	Сосновая (сосна, лиственница)	III и выше	121-140
	Сосновая (сосна, лиственница)	IV и ниже	141-160
	Еловая (ель)	III и выше	121-140
	Еловая (ель)	IV и ниже	141-160
	Кедровая (кедр)	Все бонитеты	241-280
	Пихтовая (пихта)	Все бонитеты	101-120
	Березовая (берёза)	Все бонитеты	71-80
	Осиновая (осина)	Все бонитеты	61-70
	Ивовая (*Ива древовидная)	Все бонитеты	26-30
	Кустарниковая (*Ива кустарниковая)	Все бонитеты	5-6

заповедных зон, установленных в соответствии с законодательством о рыболовстве и сохранении водных биологических ресурсов);			
леса, расположенные в орехово-промысловых зонах (леса, являющиеся сырьевой базой для заготовки кедровых орехов)			
Ценные леса: запретные полосы лесов, расположенные вдоль водных объектов (леса, примыкающие непосредственно к руслу реки или берегу другого водного объекта, а при безлесной пойме – к пойме реки, выполняющие водорегулирующие функции)	Сосновая (сосна, лиственница)	III и выше	101-120
	Сосновая (сосна, лиственница)	IV и ниже	121-140
	Еловая (ель)	III и выше	121-140
	Еловая (ель)	IV и ниже	141-160
	Кедровая (кедр)	Все бонитеты	201-240
	Пихтовая (пихта)	Все бонитеты	81-100
	Березовая (берёза)	Все бонитеты	61-70
	Осиновая (осина)	Все бонитеты	51-60
	Ивовая (*Ива древовидная)	Все бонитеты	26-30
Эксплуатационные леса	Кустарниковая (*Ива кустарниковая)	Все бонитеты	5-6

\*Возраст рубки по иве древовидной и иве кустарниковой принят по материалам лесоустройства.».

### 1.3.5. В пункте 3.5:

1.3.5.1. Абзацы четвертый – седьмой изложить в следующей редакции:

«На территории Лесничества предусматривается проведение выборочных рубок следующих видов: добровольно-выборочные рубки, группово-выборочные рубки, равномерно-постепенные рубки, группово-постепенные рубки, длительно-постепенные рубки и чересполосные постепенные рубки.

При добровольно-выборочных рубках равномерно по площади вырубается в первую очередь поврежденные, перестойные, спелые с замедленным ростом деревья, при условии обеспечения воспроизводства древесных пород, сохранения защитных и средообразующих свойств леса. Полнота древостоя после проведения данного вида выборочных рубок лесных насаждений не должна быть ниже 0,5.

Группово-выборочные рубки ведутся в лесных насаждениях с группово-разновозрастной структурой, при которых вырубается перестойные и спелые деревья группами в соответствии с их размещением по площади лесосеки. Площадь вырубемых групп составляет от 0,01 до 0,5 гектара.

Нормативы рубок по интенсивности и повторяемости такие же, как и добровольно-выборочных рубок.».

1.3.5.2. После абзаца седьмого дополнить абзацами восьмым – восемнадцатым следующего содержания:

«При равномерно-постепенных рубках древостой одного класса возраста вырубается на лесосеке в несколько приемов путем равномерного разреживания с формированием в процессе рубки лесных насаждений из второго яруса и подроста предварительного или сопутствующего лесовосстановления.

Полнота древостоев при первых приемах рубок снижается до 0,5. При отсутствии или недостаточном для формирования насаждений количестве подроста в соответствующих лесорастительных условиях в процессе равномерно-постепенных рубок осуществляются меры содействия возобновлению леса.

При группово-постепенных рубках древостой вырубается группами в несколько приемов в течение периода, равного двум классам возраста, в местах, где имеются куртины подроста, а также обеспечивается их последующее появление, проводятся в одновозрастных древостоях с групповым размещением подроста. Рубка спелого древостоя осуществляется постепенно вокруг групп подроста на площадях от 0,01 до 1,0 гектара за 3 – 5 приемов, проводимых в течение 30 – 40 лет.

Длительно-постепенные рубки проводятся в эксплуатационных лесах, недоступных для проведения добровольно-выборочных рубок, в разновозрастных насаждениях в два приема с оставлением на второй прием части деревьев, устойчивых в данных условиях, не достигших возраста спелости, которые вырубятся после достижения ими эксплуатационных размеров. Относительная полнота после первого приема рубки не должна быть ниже 0,5 в темнохвойных и ниже 0,4 в светлохвойных насаждениях. Период повторяемости приемов рубки – через 30 – 40 лет.

При проведении чересполосных постепенных рубок древостой вырубается в течение периода, равного одному классу возраста, в два – четыре приема. Рубка древостоя осуществляется в полосах шириной, не превышающей полуторной высоты древостоя.

В мягколиственных ветроустойчивых насаждениях допускается проведение чересполосных постепенных рубок в течение периода, равного двум классам возраста.

После первого приема чересполосных постепенных рубок в насаждениях при отсутствии или недостаточном количестве подроста и второго яруса предусматриваются мероприятия по лесовосстановлению в соответствии с Правилами лесовосстановления.

Каждый последующий прием рубки проводится после того, как на вырубленных в предшествующий прием рубки полосах обеспечено надежное возобновление леса.

При отсутствии или недостаточном количестве естественного возобновления леса к моменту проведения очередного приема рубки допускается проведение мероприятий по искусственному или комбинированному лесовосстановлению, с увеличением интервала между приемами рубки на 3 – 5 лет.

В насаждениях с сильно угнетенным подростом и вторым ярусом могут назначаться комбинированные выборочные рубки в три приема, при которых в первый прием проводится равномерно-постепенная рубка интенсивностью 30 – 35 процентов по запасу, а после улучшения состояния молодняка – два приема чересполосной постепенной.

Завершающий прием постепенных рубок проводится только после формирования на лесосеке жизнеспособного подроста и (или) второго яруса, обеспечивающего формирование целевых лесных насаждений.».

1.3.6. В таблицах 19 – 20 слова «Западно-Сибирском северо-таежном равнинном лесном районе» заменить словами «Западно-Сибирский северо-таежный равнинный лесной район».

1.3.7. В пункте 3.10:

1.3.7.1. Абзац второй изложить в следующей редакции:

«Лесовосстановление осуществляется в соответствии с требованиями приказа Министерства природных ресурсов и экологии Российской Федерации от 25 марта 2019 года № 188 «Об утверждении Правил лесовосстановления, состава проекта лесовосстановления, порядка разработки проекта лесовосстановления и внесения в него изменений» (далее – Правила лесовосстановления).».

1.3.7.2. Абзац третий признать утратившим силу.

1.3.7.3. Абзац четвертый изложить в следующей редакции:

«Лесовосстановление осуществляется естественным, искусственным или комбинированным способом в целях восстановления вырубленных, погибших, поврежденных лесов, а также сохранения полезных функций лесов, их биологического разнообразия.».

1.3.7.4. В абзаце пятом слова «: путем сохранения подроста лесных древесных пород при проведении рубок лесных насаждений, минерализации почвы, огораживании» исключить.

1.3.8. В пункте 4.2:

1.3.8.1. Абзац четвертый после слов «подновки и желобка» дополнить словами «на стволах деревьев сосны».

1.3.8.2. Таблицу 24 изложить в следующей редакции:

*«Таблица 24*

Предельно допустимые значения  
паузы вздымки, шага подновки, глубины подновки и желобка  
на стволах деревьев сосны

Вид подсочки, стимулятор	Категория подсочки	Пауза вздымки (период времени между	Шаг подновки (растояние по вертикали	Глубина подновки (размер	Глубина желобка (вертикального
--------------------------	--------------------	-------------------------------------	--------------------------------------	--------------------------	--------------------------------



		нанесением подновки на одной и тоже карре) не менее (сутки)	между верхними или нижними гранями смежных подновок)	подновки по радиусу ствола, определяемого толщиной срезанного слоя древесины)	среза на карре для стока живицы в специальное приспособление – приемник для сбора живицы)
Обычная подсочка	I	не менее 2 суток	не более 15 мм	не более 6 мм	не более 8 мм
	II-III	не менее 3 суток	не более 15 мм	не более 4 мм	не более 6 мм
Подсочка со стимуля-торами выхода живицы групп А и Б	I	не менее 3 суток	не более 20 мм	не более 4 мм	не более 6 мм
	II-III	не менее 4 суток		не более 4 мм	не более 6 мм

».

1.3.9. В пункте 5:

1.3.9.1. Абзац второй изложить в следующей редакции:

«Нормативы, параметры и сроки использования лесов для заготовки и сбора недревесных лесных ресурсов определяются статьями 32, 33 Лесного кодекса РФ, Правилами заготовки и сбора недревесных ресурсов, утвержденными приказом Минприроды России от 16 июля 2018 года № 325 «Об утверждении Правил заготовки и сбора недревесных лесных ресурсов» (далее – Правила заготовки и сбора недревесных лесных ресурсов).».

1.3.9.2. Абзац четвертый изложить в следующей редакции:

«К недревесным лесным ресурсам относятся валежник, пни, береста, кора деревьев и кустарников, хворост, веточный корм, еловая, пихтовая, сосновая лапы, ели или деревья других хвойных пород для новогодних праздников, мох, лесная подстилка, камыш, тростник и подобные лесные ресурсы.».

1.3.9.3. В абзаце пятом слова «временные постройки» заменить словами «некапитальные строения, сооружения».

1.3.9.4. Абзац одиннадцатый изложить в следующей редакции:

«Порядок заготовки и сбора гражданами недревесных лесных ресурсов для собственных нужд на территории Лесничества регламентируется статьей 7.1 Закона о регулировании отдельных вопросов в области лесных отношений.».

1.3.10. В пункте 5.1:

1.3.10.1. Примечание к таблице 27 изложить в следующей редакции:  
«\* Строки 3, 4, 5, 6, 9, 10 – заготовка возможна от рубок ухода.

\*\* Информация по валежнику не приведена, в связи с ее отсутствием.».

1.3.10.2. Абзац четвертый подпункта 5.1.2 изложить в следующей редакции:

«Расчет допустимых ежегодных объемов заготовки бересты произведен согласно Руководству по учету и оценке второстепенных

лесных ресурсов и продуктов побочного лесопользования (Пушкино (Моск. обл.): ВНИИЛМ, 2003), и приведен в таблице 29.»

1.3.10.3. Абзац четвертый подпункта 5.1.3 признать утратившим силу.

1.3.10.4. Абзац второй подпункта 5.1.4 изложить в следующей редакции:

«При заготовке хвороста осуществляется сбор срезанных тонких стволов диаметром в комле до 4 см, а также срезанных вершин, сучьев и ветвей деревьев и кустарников.»

1.3.10.5. Дополнить подпунктом 5.1.4<sup>1</sup> следующего содержания:

**«5.1.4<sup>1</sup>. Заготовка валежника**

При заготовке валежника осуществляется сбор лежащих на поверхности земли остатков стволов деревьев, сучьев, не являющихся порубочными остатками в местах проведения лесосечных работ, и (или) образовавшихся вследствие естественного отмирания деревьев, при их повреждении вредными организмами, буреломе, снеговале.»

1.3.10.6. Абзац третий подпункта 5.1.5 признать утратившим силу.

1.3.10.7. Подпункт 5.1.6 дополнить абзацем третьим следующего содержания:

«Выход технической зелени, на 1 куб. м (плотный) стволовой древесины, вырубаемой при рубках для заготовки древесины в сосновых насаждениях и объемы древесной зелени в сосновых, еловых и березовых насаждениях, приведен в таблицах 30, 31.»

1.3.10.8. Абзац пятый подпункта 5.1.7 изложить в следующей редакции:

«В исключительных случаях заготовка гражданами и юридическими лицами елей и (или) деревьев других хвойных пород для новогодних праздников на основании договоров купли-продажи лесных насаждений без предоставления лесных участков допускается на специальных плантациях, а также на лесных участках, подлежащих расчистке в соответствии с настоящим Регламентом.»

1.3.10.9. В подпункте 5.1.8:

1.3.10.9.1. В абзаце пятом слова «Сбор лесной подстилки и опавшего листа разрешается производить на одной и той же площади не чаще одного раза в пять лет.» исключить.

1.3.10.9.2. Абзац шестой подпункта 5.1.8 признать утратившим силу.

1.3.10.10. В подпункте 5.1.9:

1.3.10.10.1. Абзац пятый изложить в следующей редакции:

«Расчет ориентировочных ежегодных объемов заготовки сфагновых мхов определяется на основании статьи «Оценка запасов сфагновых мхов Томской области» Л.Г. Бабешина, В.Н. Дмитрук (Вестник Томского государственного университета – 2009 – № 328. – С. 183-187) и приведен в таблице 31.1.»

1.3.10.10.2. Таблицу 31 изложить в следующей редакции:

«Таблица 31.1

Урожайность наиболее распространённых видов сфагновых мхов

Вид рода Sphagnum	Урожайность, т/га
S. fuscum	33,7 ± 3,2
S. balticum	6,8 ± 0,6
S. papillosum	11,3 ± 1,3
S. lindbergii	3,2 ± 0,6
S. fallax	1,0 ± 0,2
S. angustifolium	7,5 ± 0,8
S. magellanicum	7,1 ± 0,7

».

1.3.10.11. Абзац четвертый подпункта 5.1.10 изложить в следующей редакции:

«Ямы, оставленные после заготовки (выкопки) деревьев, кустарников и лиан, должны быть засыпаны плодородным слоем почвы и заровнены.».

1.3.10.12. Абзац пятый подпункта 5.1.12 признать утратившим силу.

1.3.11. В пункте 5.2:

1.3.11.1. Абзац второй подпункта 5.2.4 изложить в следующей редакции:

«Заготовка хвороста осуществляется в течение всего года.».

1.3.11.2. Дополнить подпунктом 5.2.4<sup>1</sup> следующего содержания:

**«5.2.4<sup>1</sup>. Заготовка валежника**

Заготовка валежника осуществляется в течение всего года.».

1.3.11.3. Подпункт 5.2.8 изложить в следующей редакции:

**«5.2.8. Заготовка мха, лесной подстилки, опавших листьев, камыша, тростника и подобных лесных ресурсов**

Сбор лесной подстилки и опавшего листа разрешается производить на одной и той же площади не чаще одного раза в пять лет.

Сбор лесной подстилки должен производиться в конце летнего периода, но до наступления листопада, чтобы опадание листвы и хвои создало естественное удобрение лесной почвы.».

1.3.11.4. Подпункт 5.2.11 после абзаца четвертого дополнить абзацем пятым следующего содержания:

«Заготовка и сбор гражданами недревесных лесных ресурсов для собственных нужд на особо охраняемых природных территориях осуществляются с соблюдением требований, установленных законодательством Российской Федерации и законодательством Ханты-Мансийского автономного округа – Югры об особо охраняемых природных территориях.».

1.3.12 Абзац тринадцатый пункта 6 изложить в следующей редакции:

«Порядок заготовки гражданами пищевых лесных ресурсов и сбора ими лекарственных растений для собственных нужд на территории Лесничества регламентируется статьей 7.2 Закона о регулировании отдельных вопросов в области лесных отношений.»

1.3.13. В абзаце втором пункта 6.2 цифру «4» заменить цифрами «6.4».

1.3.14. Пункт 6.3 после абзаца девятого дополнить абзацем десятым следующего содержания:

«Допустимый общий выход березового сока при средней полноте березовых насаждений, поступающих в рубку, 0,7 и диаметре 24 см составляет 20 т/га.»

1.3.15. В пункте 6.4:

1.3.15.1. В абзаце девятом подпункта 6.4.1 слова «по таблице 6» заменить словами «в таблице 7».

1.3.15.2. В абзаце втором подпункта 6.4.2 слова «согласно рабочих правил по устройству кедровых лесов Западной Сибири» заменить словами «по таблицам биологической урожайности кедровых насаждений северной тайги Западной Сибири».

1.3.15.3. Подпункт 6.4.3. изложить в следующей редакции:

#### **«6.4.3. Заготовка березового сока**

Более или менее устойчивых сроков начала и окончания соковыделения у берез нет, они зависят от сочетания многих факторов, поэтому фазу начала соковыделения устанавливают, прокалывая шилом кору с захватом древесины на глубину 1 – 1,5 см. День появления из проколов первых капель сока открывает фазу соковыделения. Началом соковыделения считается тот день, когда в эту фазу вступит не менее 10% экземпляров, массовое сокодвигание – при 50%.

Окончанием сокодвигания считается день, когда выход сока прекращается примерно у 50% деревьев. Признаки начала брожения – помутнение сока, появление белого налета в каналах и на приспособлениях для сбора сока. Биологическая продолжительность сокодвигания колеблется от 27 до 35 дней, а период подсочки для использования сока в хозяйственных целях – от начала соковыделения до начала брожения – в среднем 15 – 20 дней, согласно Руководству по учету и оценке второстепенных лесных ресурсов и продуктов побочного лесопользования (Пушкино (Моск. обл.): ВНИИЛМ, 2003).».

1.3.15.4. В подпункте 6.4.4:

1.3.15.4.1. В абзаце третьем после слов «среднегодовой урожайности, приведенным» слова «в таблицах 2, 3» заменить словами «в таблицах 2, 3, 4».

1.3.15.4.2. В абзаце четвертом после слов «полосы леса вдоль автодорог» слова «районного, областного и республиканского значения,» исключить.

1.3.15.4.3. В абзаце одиннадцатом слова «Цветы заготавливают с конца мая по начало июня.» исключить.

1.3.15.5. В абзаце третьем подпункта 6.4.5 после слов «в сухом состоянии» слова «таблица 11» заменить словами «таблица 12».

1.3.16. В пункте 7:

1.3.16.1. В абзаце втором после слов «осуществления охоты в» слово «охотничьих» заменить словом «охотничьих».

1.3.16.2. В абзаце шестом слова «временными постройками» заменить словами «некапитальными строениями, сооружениями».

1.3.16.3. Абзац девятый изложить в следующей редакции:

«Перечень объектов животного мира, отнесенных к объектам охоты, временно или постоянно обитающих на территории Ханты-Мансийского автономного округа – Югры, численность которых подлежит регулированию, утвержден приказом Департамента природных ресурсов и несырьевого сектора экономики Ханты-Мансийского автономного округа – Югры от 27 октября 2015 года № 31-нп «Об утверждении Перечня объектов животного мира, отнесенных к объектам охоты, временно или постоянно обитающих на территории Ханты-Мансийского автономного округа – Югры, численность которых подлежит регулированию».».

1.3.17. В пункте 7.1:

1.3.17.1. Абзац второй изложить в следующей редакции:

«Осуществление видов деятельности в сфере охотничьего хозяйства запрещается в границах зеленых зон, в соответствии с пунктом 1 части 4 статьи 114 Лесного кодекса РФ, в границах особо охраняемых природных территорий, согласно их положениям, а также в границах территории, на которой установлен запрет использования объектов животного мира, отнесенных к объектам охоты, на охотничьих угодьях общего пользования, в соответствии с постановлением Правительства Ханты-Мансийского автономного округа – Югры от 26 мая 2009 года № 123-п «Об установлении запрета на использование объектов животного мира, отнесенных к объектам охоты, на территории Октябрьского района Ханты-Мансийского автономного округа – Югры».».

1.3.17.2. После абзаца второго дополнить абзацем третьим следующего содержания:

«Информация об особо охраняемых территориях в границах Лесничества приведена в пункте 1.7 главы 1 настоящего Регламента.».

1.3.18. В абзаце третьем пункта 7.2 слова «от 14 апреля 2011 года» заменить словами «от 15 апреля 2011 года».

1.3.19. В абзаце восьмом пункта 7.3 слова «, – Москва, 1986 год» исключить.

1.3.20. В пункте 8:

1.3.20.1. Абзац третий изложить в следующей редакции:

«Использование лесов для ведения сельского хозяйства (сенокосения, выпаса сельскохозяйственных животных, пчеловодства, северного оленеводства, пантового оленеводства, товарной аквакультуры (товарного рыбоводства), выращивания сельскохозяйственных культур и иной сельскохозяйственной деятельности) осуществляется с предоставлением или без предоставления лесного участка, установлением или без установления сервитута, публичного сервитута.»

1.3.20.2. В абзаце четвертом слова «временных построек, в том числе предназначенных» заменить словами «некапитальных строений, сооружений, предназначенных в том числе».

1.3.20.3. В абзаце шестом слова «в случаях, определенных Земельным кодексом Российской Федерации и Гражданским кодексом Российской Федерации» заменить словами «в соответствии со статьей 9 Лесного кодекса РФ».

1.3.20.4. В абзаце девятом слово «Ханты-Мансийского» заменить словом «Ханты-Мансийского».

1.3.21. Пункт 8.1 дополнить абзацем третьим следующего содержания:

«На территории Лесничества мараловодство не осуществляется.»

1.3.22. В пункте 8.2:

1.3.22.1. Абзац второй изложить в следующей редакции:

«Ведение сельского хозяйства разрешается в границах лесных кварталов, в разрезе участков лесничеств, приведенных в таблице 9 главы 1 настоящего Регламента, с учетом ограничений, предусмотренных Правилами использования лесов для ведения сельского хозяйства, главой 3 настоящего Регламента.»

1.3.22.2. Подпункт 8.2.5 после абзаца седьмого дополнить абзацами восьмым, девятым следующего содержания:

«Для осуществления товарной аквакультуры (товарного рыбоводства) должны использоваться лесные участки, расположенные, в первую очередь, вдоль водных объектов.

Лесные участки для осуществления товарной аквакультуры (товарного рыбоводства) должны предоставляться, в первую очередь, на опушках леса, прогалинах и других не покрытых лесной растительностью землях.»

1.3.23. Пункт 9 после абзаца пятнадцатого дополнить абзацами шестнадцатым, семнадцатым следующего содержания:

«В зеленых зонах запрещается использование токсичных химических препаратов (пункт 1 часть 4 статья 114 Лесного кодекса РФ).

Использование лесов для научно-исследовательской деятельности, образовательной деятельности осуществляется в границах особо охраняемых природных территорий, согласно положениям о них.»

1.3.24. В пункте 10:

1.3.24.1. Абзац четвертый изложить в следующей редакции:

«При осуществлении рекреационной деятельности в лесах допускается возведение некапитальных строений, сооружений на лесных участках и осуществление их благоустройства. Если в плане освоения лесов на территории Ханты-Мансийского автономного округа – Югры (Лесном плане Югры) определены зоны планируемого освоения лесов, в границах которых предусматриваются строительство, реконструкция и эксплуатация объектов для осуществления рекреационной деятельности, на соответствующих лесных участках допускается возведение физкультурно-оздоровительных, спортивных и спортивно-технических сооружений. Рекреационная деятельность в лесах, расположенных на особо охраняемых природных территориях, осуществляется в соответствии с Федеральным законом от 14 марта 1995 года № 33-ФЗ «Об особо охраняемых природных территориях».».

1.3.24.2. В абзаце восьмом слова «временных построек» заменить словами «некапитальных строений, сооружений».

1.3.25. Абзац пятнадцатый пункта 10.1 признать утратившим силу.

1.3.26. Абзацы третий – шестой пункта 10.3 признать утратившими силу.

1.3.27. В абзаце втором пункта 10.4 слова «временных построек» заменить словами «некапитальных строений, сооружений».

1.3.28. Абзац четвертый пункта 10.5 изложить в следующей редакции:

«Для правильного хозяйствования в рекреационных лесах различают несколько стадий дигрессии.».

1.3.29. В абзаце десятом пункта 12.1 после слов «договором аренды» дополнить словами «лесного участка».

1.3.30. В абзаце десятом пункта 13 после слов «прогалины и другие, не покрытые лесной растительностью» дополнить словами «, земли».

1.3.31. Пункт 14 изложить в следующей редакции:

**«14. Нормативы, параметры и сроки использования лесов в целях осуществления геологического изучения недр, разведки и добычи полезных ископаемых**

Использование лесов в целях осуществления геологического изучения недр, разведки и добычи полезных ископаемых определяется статьей 43 Лесного кодекса РФ, Законом Российской Федерации от 21 февраля 1992 года № 2395-1 «О недрах» и Порядком использования лесов для выполнения работ по геологическому изучению недр, для разработки месторождений полезных ископаемых, утвержденным приказом Рослесхоза от 27 декабря 2010 № 515 «Об утверждении Порядка использования лесов для выполнения работ по геологическому изучению недр, для разработки месторождений полезных ископаемых» (далее – Порядок использования лесов для выполнения работ по

геологическому изучению недр, для разработки месторождений полезных ископаемых).

Использование лесов в целях осуществления геологического изучения недр, разведки и добычи полезных ископаемых осуществляется с предоставлением или без предоставления лесных участков, с установлением или без установления сервитута.

Для использования лесов в целях осуществления геологического изучения недр, разведки и добычи полезных ископаемых лесной участок, находящийся в государственной или муниципальной собственности, предоставляется в аренду или в отношении этого лесного участка может быть установлен сервитут в соответствии со статьей 9 Лесного кодекса РФ.

Допускается использование лесов в целях осуществления геологического изучения недр без предоставления лесного участка, установления сервитута, если выполнение работ в указанных целях не влечет за собой проведение рубок лесных насаждений или строительство объектов капитального строительства в соответствии с Порядком использования лесов для выполнения работ по геологическому изучению недр, для разработки месторождений полезных ископаемых, на основании разрешений Департамента недропользования и природных ресурсов Ханты-Мансийского автономного округа – Югры.

В целях обеспечения безопасности граждан и создания необходимых условий для эксплуатации объектов, связанных с осуществлением геологического изучения недр, разведкой и добычей полезных ископаемых, в том числе в охранных зонах указанных объектов, осуществляется использование лесов для проведения выборочных рубок и сплошных рубок деревьев, кустарников, лиан без предоставления лесных участков, без установления сервитута.

Использование лесных участков в целях осуществления геологического изучения недр, разведки и добычи полезных ископаемых осуществляется в соответствии с Лесным планом Югры и настоящим Регламентом.

При использовании лесов в целях осуществления геологического изучения недр, разведки и добычи полезных ископаемых на землях лесного фонда допускается строительство, реконструкция и эксплуатация объектов, не связанных с созданием лесной инфраструктуры, в соответствии со статьей 21 Лесного кодекса РФ.

В целях размещения объектов, связанных с осуществлением геологического изучения недр, разведкой и добычей полезных ископаемых, используются, прежде всего, нелесные земли, а при отсутствии на лесном участке таких земель – участки невозобновившихся вырубок, гарей, пустырей, прогалины, а также площади, на которых произрастают низкополнотные и наименее ценные лесные насаждения. Использование иных лесных участков для указанных целей допускается в случае отсутствия других вариантов возможного размещения объектов,



связанных с осуществлением геологического изучения недр, разведкой и добычей полезных ископаемых.

В ценных лесах и на особо защитных участках лесов допускаются строительство, реконструкция и эксплуатация объектов капитального строительства, связанных с выполнением работ по геологическому изучению и разработкой месторождений углеводородного сырья, в отношении которых лицензии на пользование недрами получены до 31 декабря 2010 года, на срок, не превышающий срока действия таких лицензий, с соблюдением требований части 4 статьи 12, части 6 статьи 111 и части 6 статьи 119 Лесного кодекса РФ (статья 8.2 Федерального закона от 4 декабря 2006 года № 201-ФЗ «О введении в действие Лесного кодекса Российской Федерации»).

На лесных участках, предоставленных в аренду в целях осуществления геологического изучения недр, разведки и добычи полезных ископаемых, рубка лесных насаждений осуществляется в соответствии с проектом освоения лесов.

Право собственности на древесину, которая получена при использовании лесов, расположенных на землях лесного фонда, в соответствии со статьями 43 – 46 Лесного кодекса РФ, принадлежит Российской Федерации.

Реализация древесины, заготовленной при использовании лесов в целях осуществления геологического изучения недр, разведки и добычи полезных ископаемых, осуществляется в соответствии с Правилами реализации древесины, которая получена при использовании лесов, расположенных на землях лесного фонда, в соответствии со статьями 43 – 46 Лесного кодекса РФ, утвержденными постановлением Правительства РФ от 23 июля 2009 года № 604 «О реализации древесины, которая получена при использовании лесов, расположенных на землях лесного фонда, в соответствии со статьями 43 – 46 Лесного кодекса Российской Федерации».

Обустройство объектов, связанных с осуществлением геологического изучения недр, разведки и добычи полезных ископаемых, должно исключать развитие эрозионных процессов на занятой и прилегающей территории.

При использовании лесов в целях осуществления геологического изучения недр, разведки и добычи полезных ископаемых не допускается:

валка деревьев и расчистка лесных участков от древесной растительности с помощью бульдозеров, захламление древесными остатками приграничных полос и опушек, повреждение стволов и скелетных корней опушечных деревьев, хранение свежесрубленной древесины в лесу в летний период без специальных мер защиты;

затопление и длительное подтопление лесных насаждений;

повреждение лесных насаждений, растительного покрова и почв за пределами предоставленного лесного участка;

захламление лесов строительными, промышленными, древесными, бытовыми и иными отходами, мусором;

загрязнение площади предоставленного лесного участка и территории за его пределами химическими и радиоактивными веществами;

проезд транспортных средств и иных механизмов по произвольным, неустановленным маршрутам, в том числе за пределами предоставленного лесного участка.

Лица, осуществляющие использование лесов в целях осуществления геологического изучения недр, разведки и добычи полезных ископаемых, обеспечивают:

регулярное проведение очистки используемых лесов и примыкающих опушек леса, искусственных и естественных водотоков от захламления строительными, промышленными, древесными, бытовыми и иными отходами, мусором;

восстановление нарушенных производственной деятельностью лесных дорог, осушительных канав, дренажных систем, мостов, других гидромелиоративных сооружений, квартальных столбов, квартальных просек, аншлагов, элементов благоустройства территории лесов;

консервацию или ликвидацию объектов, связанных с осуществлением геологического изучения недр, разведки и добычи полезных ископаемых, по истечении сроков выполнения соответствующих работ и рекультивацию земель, которые использовались для строительства, реконструкции и (или) эксплуатации указанных объектов, не связанных с созданием лесной инфраструктуры, в соответствии с законодательством Российской Федерации;

принятие необходимых мер по устранению аварийных ситуаций и лесных пожаров, а также ликвидации их последствий, возникших по вине указанных лиц;

максимальное использование земель, занятых квартальными просеками, лесными дорогами, и других, не покрытых лесом, земель в целях планирования и проведения сейсморазведочных работ, в том числе перебазировки подвижного состава и грузов.

Земли, нарушенные или загрязненные при использовании лесов в целях осуществления геологического изучения недр, разведки и добычи полезных ископаемых, подлежат рекультивации после завершения работ в соответствии с проектом рекультивации.

Геологическое изучение недр и разработка месторождений полезных ископаемых, являются одними из видов пользования недрами, определенными статьей 6 Закона Российской Федерации от 21 февраля 1992 года № 2395-1 «О недрах».

Пользование участками недр местного значения на территории Ханты-Мансийского автономного округа – Югры регулирует Закон Ханты-Мансийского автономного округа – Югры от 17 октября 2005 года

№ 82-оз «О пользовании участками недр местного значения на территории Ханты-Мансийского автономного округа – Югры».

Срок аренды лесных участков определяется с учетом требований Лесного кодекса РФ, законодательства о недрах и Правил проведения рекультивации и консервации земель, утвержденных постановлением Правительства РФ от 10 июля 2018 года № 800 «О проведении рекультивации и консервации земель».

Ограничения по использованию лесов для осуществления геологического изучения недр, разведки и добычи полезных ископаемых на территории Лесничества приведены в главе 3 настоящего Регламента.».

1.3.32. В пункте 15:

1.3.32.1. После абзаца третьего дополнить абзацем четвертым следующего содержания:

«На территории Лесничества отсутствуют морские порты, морские терминалы, в связи с чем, использование лесов для их строительства и эксплуатации не установлено.».

1.3.32.2. Абзац тринадцатый изложить в следующей редакции:

«Размещение гидротехнических сооружений допускается в защитных лесах и на особо защитных участках лесов лесничества с учетом требований пункта 3 части 4 статьи 114, части 2 статьи 115, пункта 3 части 4 статьи 119 Лесного кодекса РФ.».

1.3.33. В пункте 16:

1.3.33.1. В абзаце третьем слова «в соответствии со статьей 21 Лесного кодекса РФ» заменить словами «с предоставлением или без предоставления лесного участка, установлением или без установления сервитута, публичного сервитута.».

1.3.33.2. Абзац шестой изложить в следующей редакции:

«Размещение линейных объектов допускается в защитных лесах и на особо защитных участках лесов Лесничества с учетом требований пункта 3 части 4 статьи 114, части 2 статьи 115, пункта 3 части 4 статьи 119 Лесного кодекса РФ.».

1.3.33.3. В абзаце восемнадцатом после слов «без предоставления лесных участков» дополнить словами «, установления сервитута, публичного сервитута».

1.3.33.4. Абзац двадцатый изложить в следующей редакции:

«Правилами охраны линий и сооружений связи Российской Федерации, утвержденными постановлением Правительства РФ от 9 июня 1995 года № 578 «Об утверждении Правил охраны линий и сооружений связи Российской Федерации»;».

1.3.33.5. Абзац двадцать первый изложить в следующей редакции:

«Правилами охраны магистральных трубопроводов», утвержденными Минтопэнерго Российской Федерации от 29 апреля 1992 года и постановлением Госгортехнадзора Российской Федерации от 22 апреля 1992 года № 9;».

1.3.33.6. Абзац двадцать второй изложить в следующей редакции:

«Правилами охраны газораспределительных сетей, утвержденными постановлением Правительства РФ от 20 ноября 2000 года № 878 «Об утверждении Правил охраны газораспределительных сетей»;».

1.3.33.7. Абзац двадцать третий изложить в следующей редакции:

«Правилами установления охранных зон объектов электросетевого хозяйства и особых условий использования земельных участков, расположенных в границах таких зон, утвержденными постановлением Правительства РФ от 24 февраля 2009 года № 160 «О порядке установления охранных зон объектов электросетевого хозяйства и особых условий использования земельных участков, расположенных в границах таких зон».».

1.3.33.8. После абзаца двадцать третьего дополнить абзацем двадцать четвертым следующего содержания:

«Правилами охраны магистральных газопроводов, утвержденных постановлением Правительства РФ от 8 сентября 2017 года № 1083 «Об утверждении Правил охраны магистральных газопроводов и о внесении изменений в Положение о представлении в федеральный орган исполнительной власти (его территориальные органы), уполномоченный Правительством Российской Федерации на осуществление государственного кадастрового учета, государственной регистрации прав, ведение Единого государственного реестра недвижимости и предоставление сведений, содержащихся в Едином государственном реестре недвижимости, федеральными органами исполнительной власти, органами государственной власти субъектов Российской Федерации и органами местного самоуправления дополнительных сведений, воспроизводимых на публичных кадастровых картах».».

1.3.33.9. Абзацы тридцатый – тридцать четвертый изложить в следующей редакции:

«Нормами отвода земель для размещения автомобильных дорог и (или) объектов дорожного сервиса, утвержденными постановлением Правительства РФ от 2 сентября 2009 года № 717 «О нормах отвода земель для размещения автомобильных дорог и (или) объектов дорожного сервиса»;

Строительных норм отвода земель для линий связи СН 461-74, утвержденных постановлением Государственного комитета Совета Министров СССР по делам строительства (далее – Госстрой СССР) от 3 июня 1974 года № 114 «Об утверждении норм отвода земель для линий связи»;

Норм отвода земель для магистральных трубопроводов СН 452-73, утвержденных постановлением Госстроя СССР от 30 марта 1973 года № 45 «Об утверждении норм отвода земель для магистральных трубопроводов»;

Порядка установления и использования полос отвода автомобильных дорог федерального значения, утвержденного приказом Министерства

транспорта Российской Федерации (далее – Минтранс России) от 13 января 2010 года № 5 «Об установлении и использовании полос отвода автомобильных дорог федерального значения»;

Порядка установления и использования придорожных полос автомобильных дорог федерального значения, утвержденного приказом Минтранс России от 13 января 2010 года № 4 «Об установлении и использовании придорожных полос автомобильных дорог федерального значения».».

1.3.34. В пункте 17:

1.3.34.1. Абзац второй изложить в следующей редакции:

«Использование лесных участков для переработки древесины и иных лесных ресурсов определяется статьей 46 Лесного кодекса РФ и Правилами использования лесов для переработки древесины и иных лесных ресурсов, утвержденными приказом Минприроды России от 1 декабря 2014 года № 528 «Об утверждении Правил использования лесов для переработки древесины и иных лесных ресурсов» (далее – Правила использования лесов для переработки древесины и иных лесных ресурсов).».

1.3.34.2. В абзаце одиннадцатом слова «со статьей 51» заменить словами «статьями 60.12, 60.13».

1.3.34.3. В абзаце двенадцатом слова «со статьей 53.5» заменить словами «статьями 53.5, 60.9».

1.3.35. В пункте 19:

1.3.35.1. Абзац второй изложить в следующей редакции:

«Леса подлежат сохранению, в том числе посредством их охраны, защиты, воспроизводства, лесоразведения; улучшения их качества, а также повышение их продуктивности.».

1.3.35.2. Абзац третий после слов «безвозмездного пользования лесным участком,» дополнить словами «прекращения сервитута, публичного сервитута».

1.3.36. В пункте 19.1:

1.3.36.1. Абзац девятый подпункта 19.1.2 изложить в следующей редакции:

«Меры противопожарного обустройства лесов на лесных участках, предоставленных в постоянное (бессрочное) пользование, в аренду либо используемых на основании сервитута или установленного в целях, предусмотренных статьей 39.37 Земельного кодекса Российской Федерации, публичного сервитута, осуществляются арендаторами лесного участка или землепользователями, а в границах сервитута, публичного сервитута – обладателями сервитута, публичного сервитута.».

1.3.36.2. В подпункте 19.1.3:

1.3.36.2.1. Абзац двадцатый изложить в следующей редакции:

«Ширина просек, указанных в пункте 3 части 2 статьи 53.1 Лесного кодекса РФ, устанавливается в пределах от 10 до 100 метров

в соответствии с лесным законодательством и законодательством Российской Федерации о пожарной безопасности.».

1.3.36.2.2. Абзац двадцать шестой изложить в следующей редакции:

«Нормативы противопожарного обустройства лесов утверждены приказом Рослесхоза от 27 апреля 2012 года № 174 «Об утверждении Нормативов противопожарного обустройства лесов».».

1.3.36.3. В подпункте 19.1.4:

1.3.36.3.1. Абзац второй изложить в следующей редакции:

«Мониторинг пожарной опасности в лесах и лесных пожаров осуществляется в соответствии со статьей 53.2 Лесного кодекса РФ и Порядком осуществления мониторинга пожарной опасности в лесах и лесных пожаров, утвержденным приказом Минприроды России от 23 июня 2014 года № 276 «Об утверждении Порядка осуществления мониторинга пожарной опасности в лесах и лесных пожаров».».

1.3.36.3.2. В абзаце восьмом слова «от 16 февраля 2017 года № 65 «Об установлении лесопожарного зонирования земель лесного фонда и о признании утратившими силу некоторых приказов Федерального агентства лесного хозяйства» заменить словами «от 7 июня 2018 № 468 «Об установлении лесопожарного зонирования земель лесного фонда и признании утратившим силу приказа Федерального агентства лесного хозяйства от 16.02.2017 № 65 «Об установлении лесопожарного зонирования земель лесного фонда и о признании утратившими силу некоторых приказов Федерального агентства лесного хозяйства».».

1.3.36.4. Абзац второй подпункта 19.1.5 изложить в следующей редакции:

«Тушение лесных пожаров осуществляется в соответствии со статьей 53.4 Лесного кодекса РФ и Правилами тушения лесных пожаров, утвержденными приказом Минприроды России от 8 июля 2014 года № 313 «Об утверждении Правил тушения лесных пожаров».».

1.3.36.5. В абзаце втором подпункта 19.1.6 слова «Органы государственной власти, органы местного самоуправления в пределах своих полномочий, определенных в соответствии со статьями 81 – 84» заменить словами «Органы государственной власти в пределах своих полномочий, определенных в соответствии со статьей 83».

1.3.36.6. Абзацы пятый, шестой подпункта 19.1.9 признать утратившими силу.

1.3.36.7. Абзац четвертый подпункта 19.1.13 изложить в следующей редакции:

«Полосы отвода железных дорог в местах прилегания их к лесным массивам должны быть очищены от сухостоя, валежника, порубочных остатков и других горючих материалов, а границы полос отвода на участках курсирования поездов на паровозной тяге должны быть отделены от опушки леса противопожарной опашкой шириной от 3 до 5 метров или

противопожарной минерализованной полосой шириной не менее 3 метров.».

1.3.36.8. В подпункте 19.1.15:

1.3.36.8.1. Абзац первый изложить в следующей редакции:

**«19.1.15. Требования пожарной безопасности в лесах при осуществлении геологического изучения недр, разведки и добычи полезных ископаемых».**

1.3.36.8.2. Абзац второй изложить в следующей редакции:

«При проведении работ по геологическому изучению недр и разработке месторождений полезных ископаемых в целях осуществления геологического изучения недр, разведки и добычи полезных ископаемых в период пожароопасного сезона в лесах требуется:».

1.3.36.9. В подпункте 19.1.20:

1.3.36.9.1. Абзац второй изложить в следующей редакции:

«Классификация природной пожарной опасности лесов и классификация пожарной опасности в лесах в зависимости от условий погоды утверждены приказом Рослесхоза от 5 июля 2011 года № 287 «Об утверждении классификации природной пожарной опасности лесов и классификации пожарной опасности в лесах в зависимости от условий погоды», и приведены в таблицах 52, 53.».

1.3.36.9.2. В таблице 54:

цифры «1086» заменить цифрами «1072»;

цифры «66477» заменить цифрами «666471»;

цифры «802999» заменить цифрами «802966»;

цифры «1982880» заменить цифрами «1982827».

1.3.36.9.3. В абзаце десятом цифры «834 417» заменить цифрами «834 397».

1.3.36.9.4. В абзаце одиннадцатом слова «на период 2018 год» исключить.

1.3.36.9.5. Таблицу 55 изложить в следующей редакции:

*«Таблица 55*

Мероприятия по противопожарному устройству

№ п/п	Наименование мероприятий	Ед. изм.	Объемы мероприятий						
			2020 год	2021 год	2022 год	2023 год	2024 год	2025 год	2026 год
1	Создание лесных дорог, предназначенных для охраны лесов от пожаров	км	0	0	0	0	0	0	0
2.	Реконструкция лесных дорог, предназначенных для охраны лесов от пожаров	км	1,50	1,50	1,50	1,50	1,50	1,50	1,50
3.	Эксплуатация лесных дорог, предназначенных для охраны лесов от пожаров	км	0	0	0	0	0	0	0

4.	Устройство противопожарных минерализованных полос	км	97,23	97,23	97,23	97,23	97,23	97,23	97,23
5.	Устройство пожарных водоемов и подъездов к источникам противопожарного снабжения	шт.	1	1	1	1	1	1	1
6.	Проведение профилактического контролируемого противопожарного выжигания хвороста, лесной подстилки, сухой травы и других лесных горючих материалов	га	395	395	395	395	395	395	395
7.	Прочистка просек, уход за противопожарными разрывами	км	8,7	8,7	8,7	8,7	8,7	8,7	8,7
8.	Прочистка противопожарных минерализованных полос и их обновление	км	111	111	111	111	111	111	111
9.	Эксплуатация пожарных водоемов и подъездов к источникам противопожарного водоснабжения	шт.	2	2	2	2	2	2	2
10.	Благоустройство зон отдыха граждан, пребывающих в лесах	шт.	5	5	5	5	5	5	5
11	Установка и размещение стендов, знаков и указателей, содержащих информацию о мерах пожарной безопасности в лесах	шт.	3	3	3	3	3	3	3

».

1.3.36.9.5. Абзац двенадцатый изложить в следующей редакции:

«Ведение мониторинга пожарной опасности в лесах и лесных пожаров, тушение лесных пожаров осуществляет Няганский филиал бюджетного учреждения Ханты-Мансийского автономного округа – Югры «База авиационной и наземной охраны лесов», расположенный в г. Нягань. Авиационный мониторинг пожарной опасности в лесах и лесных пожаров проводится на площади 1982,8 тыс. га.»

1.3.36.9.6. Таблицу 56 изложить в следующей редакции:



## Лесопожарное зонирование Лесничества

Наименование участкового лесничества	Общая площадь земель лесного фонда, тыс га	Зоны охраны лесов от пожаров							
		Зона наземного обнаружения и тушения		Зона лесоавиационных работ				Зона исключительного обнаружения с помощью космических средств и преимущественно авиационного тушения/ Зона контроля лесных пожаров	
				Зона авиационного обнаружения и наземного тушения		Зона авиационного обнаружения и тушения			
Наименование урочищ номера кварталов	Площадь, тыс га	Наименование урочищ номера кварталов	Площадь, тыс га	Наименование урочищ номера кварталов	Площадь, тыс га	Наименование урочищ номера кварталов	Площадь, тыс га		
Перегребинское	438,205	-	-	-	-	урочище Перегребинское кварталы: 1-45, 47-60, 62-81, 84-223	199,572	-	-
		-	-	-	-	урочище Белоярское кварталы: 169, 198, 199, 374	2,787	-	-
		-	-	-	-	урочище Шеркальское кварталы: 1-200, 202-230, 491, 506, 540	210,747	-	-
		-	-	-	-	урочище Пойменное кварталы: 1-18	25,099	-	-
Няганское	289,528	-	-	-	-	урочище Сергинское кварталы: 1-5, 7-15, 19-61, 63, 65-98	155,112	-	-
		-	-	урочище Няганское кварталы: 34, 48-49, 157-161, 183, 206-209, 226-229, 242-246	15,133	урочище Няганское кварталы: 1-15, 20-24, 32-33, 35, 36, 45-47, 59, 60, 76, 94-97, 115, 116, 135-138, 142-154, 156, 162-180, 182, 184-204, 210-223, 225, 230-239,	60,827	-	-

Наименование участкового лесничества	Общая площадь земель лесного фонда, тыс га	Зоны охраны лесов от пожаров							
		Зона наземного обнаружения и тушения		Зона лесоавиационных работ				Зона исключительного обнаружения с помощью космических средств и преимущественно авиационного тушения/ Зона контроля лесных пожаров	
				Зона авиационного обнаружения и наземного тушения		Зона авиационного обнаружения и тушения			
		Наименование урочищ номера кварталов	Площадь, тыс. га	Наименование урочищ номера кварталов	Площадь, тыс га	Наименование урочищ номера кварталов	Площадь , тыс. га	Наименование урочищ номера кварталов	Площадь, тыс га
						241			
		-	-	-	-	урочище Ун-Юганское кварталы: 1-10, 13-74, 281-283	58,456	-	-
Октябрьское	200,834	-	-	урочище Октябрьское, кварталы. 160- 162,185, 186, 188,189	4,726	урочище Октябрьское, кварталы: 6-22, 27-159, 163-184, 187, 190-256, 541, 542, 546	186,821	-	-
		-	-	-	-	урочище Пойменное кварталы. 19-30	9,287	-	-
Ун-Юганское	160,694	-	-	урочище Ун-Юганское кварталы. 93,111-113, 136, 137, 147-151	9,957	урочище Ун-Юганское кварталы: 75-87, 89-92, 94-102, 105-110, 114-119, 121, 123-135, 138, 140-146, 152, 154-190, 192-211, 219-234, 248, 250-256, 280, 284-290	106,227	-	-
		-	-	урочище Няганское кварталы 139-141	2,336	урочище Няганское кварталы 142-149, 162- 174, 187-198, 211-221, 230-238	42,174	-	-
Обское	305,528	-	-	-	-	урочище Обское кварталы: 85-94, 120- 129, 165-175, 213 - 224,	151,338	-	-

Наименование участкового лесничества	Общая площадь земель лесного фонда, тыс. га	Зоны охраны лесов от пожаров							
		Зона наземного обнаружения и тушения		Зона лесоавиационных работ				Зона исключительного обнаружения с помощью космических средств и преимущественно авиационного тушения/ Зона контроля лесных пожаров	
		Наименование урочищ номера кварталов	Площадь, тыс. га	Наименование урочищ номера кварталов	Площадь, тыс. га	Наименование урочищ номера кварталов	Площадь, тыс. га	Наименование урочищ номера кварталов	Площадь, тыс. га
						251-266, 284-301, 318 - 330, 352-364, 385-397, 403 - 419, 422-439, 443-481			
		-	-	-	-	урочище Больше-Леушинское кварталы. 190-192, 225-231, 261-268, 271-281	23,944	-	-
		-	-	-	-	урочище Карымкарское кварталы 1-4, 28-34, 56-68, 83-95, 109- 119, 133-143, 156-164, 178-188, 198-207, 214-222, 226 - 249	96,860	-	-
		-	-	-	-	урочище Ханты-Мансийское кварталы: 204-205, 215-220, 222, 229-234, 243-248, 257-259, 266-268, 271-273, 281	20,666	-	-
		-	-	-	-	урочище Пойменное кварталы: 31-47	12,720	-	-
Ендырское	588,038	-	-	урочище Ендырское кварталы 1,9,10,43-45,80,81, 113,114,146, 147, 185, 194, 196, 223-225, 231-234, 250-	27,314	урочище Ендырскоекварталы: 2-8, 11-42, 46-79, 82-112, 115-145, 148-184, 186-193, 195, 197-222, 226-	339,175	-	-

Наименование участкового лесничества	Общая площадь земель лесного фонда, тыс га	Зоны охраны лесов от пожаров							
		Зона наземного обнаружения и тушения		Зона лесоавиационных работ				Зона исключительного обнаружения с помощью космических средств и преимущественно авиационного тушения/ Зона контроля лесных пожаров	
				Зона авиационного обнаружения и наземного тушения		Зона авиационного обнаружения и тушения			
Наименование урочищ номера кварталов	Площадь, тыс. га	Наименование урочищ номера кварталов	Площадь, тыс га	Наименование урочищ номера кварталов	Площадь , тыс. га	Наименование урочищ номера кварталов	Площадь, тыс. га		
				260, 282, 283		230, 235-249, 261-281, 284-307, 309-335, 337- 345, 349-366, 375-384, 387-389, 398-405, 418- 441			
-	-	-	-			урочище Лорбинское кварталы. 1-4, 6-13, 16- 19, 25-144	221,549	-	-
<b>Всего по лесничеству</b>	<b>1982,827</b>				<b>59,466</b>		<b>1923,361</b>		-

».

1.3.37. В пункте 19.2:

1.3.37.1. Абзац второй изложить в следующей редакции:

«Леса подлежат защите от вредных организмов (жизнеспособных растений любых видов, сортов или биологических типов, животных либо болезнетворных организмов любых видов, биологических типов, которые способны нанести вред лесам и лесным ресурсам) в соответствии со статьями 60.1 – 60.10 Лесного кодекса РФ и Правилами санитарной безопасности в лесах, Правилами ликвидации очагов вредных организмов, утвержденными приказом Минприроды России от 23 июня 2016 года № 361 «Об утверждении Правил ликвидации очагов вредных организмов» (далее – Правила ликвидации очагов вредных организмов), Правилами осуществления мероприятий по предупреждению распространения вредных организмов, утвержденными приказом Минприроды России от 12 сентября 2016 года № 470 «Об утверждении Правил осуществления мероприятий по предупреждению распространения вредных организмов» (далее – Правила осуществления мероприятий по предупреждению распространения вредных организмов).».

1.3.37.2. Таблицу 57 изложить в следующей редакции:

«Таблица 57

Параметры профилактических и других мероприятий  
по предупреждению распространения вредных организмов

№ п/п	Наименование мероприятий	Ед изм	Объем мероприятий	Срок проведения	Ежегодный объем мероприятия
1 Профилактические					
1.1 Лесохозяйственные					
1	Использование удобрений и минеральных добавок для повышения устойчивости лесных насаждений в неблагоприятные периоды (засуха, повреждение насекомыми)	-	-	-	-
2.	Лечение деревьев	-	-	-	-
3.	Применение пестицидов для предотвращения появления очагов вредных организмов	-	-	-	-
1.2. Биотехнические					
4.	Улучшение условий обитания и размножения насекомоядных птиц и других насекомоядных животных, в том числе:				
	развешивание искусственных гнездовых (синичников, скворечников, дуплянок, совытников и других),	га/шт.	100/10	в течение года	100/10
	ремонт гнездовых (скворечников, дуплянок, совытников и других)	шт.	-	-	-
5	Огораживание муравейников	гнезд	-	в бесснежный период	-
6	Выкладка ловчих деревьев	шт.	-	-	-
2. Другие мероприятия					

№ п/п	Наименование мероприятий	Ед изм.	Объем мероприятий	Срок проведения	Ежегодный объем мероприятия
7.	Содержание уголков защиты леса (в территориальном отделе – лесничестве, участковых лесничествах)	шт.	6	в течение года	6
8	Приобретение наглядных пособий и т. д.	тыс руб.	-	в течение года	-
9.	Агитационные мероприятия по защите леса:				
	беседы с населением;	шт	1	в течение года	1
	проведение открытых уроков в образовательных учреждениях	шт.	1	в течение года	1

».

1.3.38. В пункте 19.3:

1.3.38.1. В абзаце седьмом слова «занятым лесными насаждениями» заменить словами «на которых расположены леса».

1.3.38.2. После абзаца седьмого дополнить абзацем восьмым следующего содержания:

«Воспроизводство лесов осуществляется Департаментом недропользования и природных ресурсов Ханты-Мансийского автономного округа – Югры в пределах их полномочий, определенных в соответствии со статьей 83 Лесного кодекса РФ, и лицами, на которых Лесным кодексом РФ возложена обязанность по лесовосстановлению.».

1.3.38.3. Абзацы десятый, одиннадцатый изложить в следующей редакции:

«Лесовосстановление осуществляется естественным, искусственным или комбинированным способом в целях восстановления вырубленных, погибших, поврежденных лесов, а также сохранения полезных функций лесов, их биологического разнообразия.

Лесовосстановление осуществляется на основании проекта лесовосстановления:».

1.3.38.4. После абзаца одиннадцатого дополнить абзацами двенадцатым – пятнадцатым следующего содержания:

«лицами, осуществляющими рубки лесных насаждений в соответствии с Лесным кодексом РФ, за исключением случаев, предусмотренных частями 2 и 4 статьи 29.1, статьей 30, частью 4.1 статьи 32 Лесного кодекса РФ;

Департаментом недропользования и природных ресурсов Ханты-Мансийского автономного округа – Югры в пределах его полномочий, определенных в соответствии со статьей 83 Лесного кодекса РФ;

лицами, осуществляющими рубку лесных насаждений при использовании лесов в соответствии со статьями 43 – 46 Лесного кодекса РФ, в том числе при создании охранных зон, предназначенных для обеспечения безопасности граждан и создания необходимых условий для

эксплуатации объектов, связанных с выполнением работ по геологическому изучению недр и разработкой месторождений полезных ископаемых, линейных объектов, за исключением случая, предусмотренного частью 3 статьи 63.1 Лесного кодекса РФ, и лицами, обратившимися с ходатайством или заявлением об изменении целевого назначения лесного участка, в том числе в связи с переводом земель лесного фонда в земли иных категорий, за исключением случаев перевода земель лесного фонда в земли особо охраняемых территорий и объектов.

лицами, осуществляющими строительство зданий, строений, сооружений в границах лесопарковых зеленых поясов либо ходатайствующими об изменении их границ, в том числе в целях перевода земель лесного фонда, включенных в состав лесопарковых зеленых поясов, в земли иных категорий.».

1.3.38.5. Абзац семнадцатый изложить в следующей редакции:

«Лесовосстановительные мероприятия на каждом лесном участке, предназначенном для проведения лесовосстановления, осуществляются в соответствии с проектом лесовосстановления и считаются завершенными после отнесения земель, предназначенных для лесовосстановления, к землям, на которых расположены леса, в порядке, предусмотренном частью 2 статьи 64.1 Лесного кодекса РФ.».

1.3.38.6. Абзацы восемнадцатый – двадцать шестой признать утратившими силу.

1.3.38.7. В абзаце двадцать восьмом слова «занятым лесными насаждениями» заменить словами «на которых расположены леса».

1.3.38.8. В подпункте 19.3.1:

1.3.38.8.1. В абзаце шестом слова «и на вырубках» заменить словами «, на горях и площадях, предназначенных для лесовосстановления».

1.3.38.8.2. В абзаце десятом слова «количество подроста и молодняка ценных лесных древесных пород не менее предусмотренного» заменить словами «подроста и молодняка ценных лесных древесных пород в количестве, определенном».

1.3.38.8.3. После абзаца двенадцатого дополнить абзацем тринадцатым следующего содержания:

«Растущий на валежной древесине подрост и молодняк лесных насаждений хвойных пород относятся по указанным признакам к жизнеспособному в том случае, если валежная древесина разложилась, а корни подроста проникли в минеральную часть почвы.».

1.3.38.8.4. В абзаце четырнадцатом слова «При восстановлении сосновых и еловых лесных насаждений подрост в необходимых случаях сохраняется на вырубке для защиты почвы и формирования устойчивых и высокопроизводительных сосново-еловых лесных насаждений» исключить.

1.3.38.8.5. В абзаце девятнадцатом слова «занятым лесными насаждениями» заменить словами «на которых расположены леса».

1.3.38.8.6. Абзац двадцать второй изложить в следующей редакции:  
«Участки леса с естественным лесовосстановлением вследствие природных процессов, относятся к землям, на которых расположены леса, при их соответствии критериям и требованиям к молоднякам, площади которых подлежат отнесению к землям, на которых расположены леса, приведенным в таблице 1 приложения 9 к Правилам лесовосстановления.».

1.3.38.9. В подпункте 19.3.2:

1.3.38.9.1. В абзаце шестнадцатом слова «, как исключение,» исключить.

1.3.38.9.2. Абзац восемнадцатый признать утратившим силу.

1.3.38.9.3. В абзаце двадцать третьем слова «первоначальная густота посадки (посева) и состав» заменить словами «породный состав и первоначальная густота посадки (посева)».

1.3.38.9.4. В абзаце двадцать шестом после слов «травянистого покрова» дополнить словами «, на участках с сухими песчаными и каменистыми почвами».

1.3.38.9.5. В абзаце двадцать седьмом слово «проводится» заменить словом «проводятся».

1.3.38.9.6. После абзаца тридцатого дополнить абзацами тридцать первым, тридцать вторым следующего содержания:

«подавление, скашивание растительности механическим способом; применение химических средств для уничтожения травянистой и древесной растительности в зоне роста культур;».

1.3.38.9.7. Абзацы тридцать четвертый – тридцать шестой признать утратившими силу.

1.3.38.9.8. Абзац тридцать седьмой изложить в следующей редакции:

«К лесоводственному уходу относятся уничтожение или предупреждение появления травянистой и нежелательной древесной растительности механическими или химическими средствами.».

1.3.38.9.9. Абзац тридцать восьмой признать утратившим силу.

1.3.38.9.10. В абзаце тридцать девятом слова «перевода культур в покрытые лесной растительностью земли» заменить словами «отнесения лесных культур к землям, на которых расположены леса, при достижении лесными растениями параметров главной лесной древесной породы, указанных в таблице 1 приложения 9 к Правилам лесовосстановления (приложение 5 к настоящему Регламенту)».

1.3.38.9.11. В абзаце сороковом после слов «смыкания крон в» дополнить словом «лесных».

1.3.38.9.12. Абзац сорок второй изложить в следующей редакции:

«Применение химических средств для борьбы с травянистой и нежелательной древесной растительностью при выполнении



лесоводственного ухода за лесными культурами проводится в производительных лесорастительных условиях с учетом требований охраны окружающей среды в соответствии с законодательством Российской Федерации.».

1.3.38.9.13. В абзацах сорок пятом, сорок седьмом цифры «37» заменить цифрами «43».

1.3.38.9.14. Абзац сорок девятый признать утратившим силу.

1.3.38.9.15. Абзац пятидесятый изложить в следующей редакции:

«Площади лесных участков, на которых проведено искусственное и (или) комбинированное лесовосстановление, относятся к землям, на которых расположены леса, при достижении лесными растениями параметров главной лесной древесной породы, указанных в таблице 1 приложения 9 к Правилам лесовосстановления (приложение 5 к настоящему Регламенту).».

1.3.38.9.16. Абзацы пятьдесят третий – шестьдесят третий признать утратившими силу.

1.3.38.9.17. Абзац шестьдесят четвертый изложить в следующей редакции:

«Расчетная лесосека (ежегодный допустимый объем изъятия древесины) для осуществления рубок в средневозрастных, приспевающих, спелых, перестойных лесных насаждениях при уходе за лесами приведена в пункте 3.2 главы 2 настоящего Регламента.».

1.3.38.9.18. Таблицу 59 изложить в следующей редакции:

## Нормативы и параметры мероприятий по лесовосстановлению и лесоразведению

площадь, га

Показатели	Не покрытые лесной растительностью земли				Лесосеки сплошных рубок предстоящего периода	Лесоразведение	Всего
	гари и погибшие насаждения	вырубки	прогалины и пустыри	итого			
1. Земли, нуждающиеся в лесовосстановлении, – всего:	595	28 638	1 039	30 272	127 940	0	158 212
в том числе по породам:							
хвойным	421	14 799	1 016	16 236	81 774	0	98 010
мягколиственным	174	13 839	23	14 036	46 166	0	60 202
в том числе по способам							
1.1 Искусственное (создание лесных культур) – всего:	0	180	0	180	3 582	0	3 762
из них по породам: хвойным	0	180	0	180	3 582	0	3 762
1.2. Комбинированное лесовосстановление – всего:	0	0	0	0	6 397	0	6 397
из них по породам: хвойным	0	0	0	0	6 397	0	6 397
мягколиственным	0	0	0	0	0	0	0
1.3. Естественное лесовосстановление – всего:	527	14 799	1 016	16 342	46 315	0	62 657
из них по породам: хвойным	421	14 799	1 016	16 236	46 315	0	62 551
мягколиственным	106	0	0	106	0	0	106
В том числе:							
1.3.1 Сохранение подроста древесных пород при рубках – всего:	0	0	0	0	257	0	257
из них по породам: хвойным	0	0	0	0	257	0	257
мягколиственным							
1.3.2 Минерализация почвы – всего:	68	13 659	23	13 750	13 727	0	27 477
из них по породам: хвойным	68	13 659	23	13 750	13 727	0	27 477
мягколиственным	0	0	0	0	0	0	0
1.4. Вследствие природных процессов – всего:	527	14 799	1 016	16 342	71 646	0	87 988
из них по породам: хвойным	421	14 799	1 016	16 236	25 480	0	41 716
мягколиственным	106	0	0	106	46 166	0	46 272

1.3.38.10. Подпункт 19.3.3 изложить в следующей редакции:  
**«19.3.3. Лесоразведение»**

Лесоразведение осуществляется на землях лесного фонда в целях предотвращения эрозии почв и других, связанных с повышением потенциала лесов, целях.

Лесоразведение регламентируется Правилами лесоразведения, утвержденными приказом Минприроды России от 28 декабря 2018 года № 700 «Об утверждении Правил лесоразведения, состава проекта лесоразведения, порядка его разработки».

Ежегодная потребность в посадочном материале представлена в таблице 61.

Таблица 61

Ежегодная потребность в посадочном материале

количество, тыс. шт.

Порода	Лесные культуры, в т.ч комбинированное лесовосстановление		Дополнен ие лесных культур	Прочие потребнос ти	Итого
	на не покрытых лесом землях и лесосеках ревизионного периода	на землях мелиоративного фонда и рекультивированных			
Всего	2 784,2	-	556,9	0,0	3 341,1
в т.ч сосна	2 784,2	-	556,9	0,0	3 341,1

Особенности осуществления лесовосстановления и лесоразведения отдельными категориями лиц установлены статьей 63.1 Лесного кодекса РФ.

Выполнение работ по лесовосстановлению или лесоразведению, предусмотренные статьей 63.1 Лесного кодекса РФ, осуществляется в соответствии с Правилами выполнения работ по лесовосстановлению или лесоразведению лицами, использующими леса в соответствии со статьями 43 – 46 Лесного кодекса РФ, и лицами, обратившимися с ходатайством или заявлением об изменении целевого назначения лесного участка, утвержденными постановлением Правительства РФ от 7 мая 2019 года № 566 «Об утверждении Правил выполнения работ по лесовосстановлению или лесоразведению лицами, использующими леса в соответствии со статьями 43 – 46 Лесного кодекса Российской Федерации, и лицами, обратившимися с ходатайством или заявлением об изменении целевого назначения лесного участка».

На территории Лесничества созданы кедросады, имеющие важное экологическое и социально-экономическое значение для местного населения, информация представлена в таблице 61.1.

Использование лесов на лесных участках, в границах кедросадов, с предоставлением или без предоставления лесного участка, установлением или без установления сервитута, публичного сервитута,

с изъятием или без изъятия лесных ресурсов, осуществляется с учетом пунктов 14, 15, 30 Правил заготовки древесины.

В границах кедросадов допускается проведение мероприятий по охране, защите и воспроизводству лесов в соответствии с требованиями, указанными в главе 2 настоящего Регламента.

Таблица 61.1

## Кедросады на территории Лесничества

Участковое лесничество	Участок, урочище	Наименование кедросада (при наличии)	Квартал	Выдел	Площадь, га
Перегребинское	Шеркальское		146	22	1,65
Обское	Карымкарское		235	26	1 0
Обское	Карымкарское		85	23	12 2
Обское	Больше-Леушинское		271	44	1,0
Обское	Обское		480	26	1.0
Обское	Обское		477	33	1 0
Обское	Обское	" Парк Солнца"	478	20	0.6
Обское	Обское	"Калмыкский"	480	53	0.6

».

1.3.38.11. В подпункте 19.3.4:

1.3.38.11.1. Абзац шестнадцатый изложить в следующей редакции:

«Для указанных целей используются семена лесных растений категорий сортовые или улучшенные, а при их отсутствии – категории нормальные.».

1.3.38.11.2. После абзаца шестнадцатого дополнить абзацами семнадцатым – двадцать вторым следующего содержания:

«Не допускается использовать:

нерайонированные семена лесных растений;

семена лесных растений, сортовые или посевные качества которых не проверены или не соответствуют требованиям национальных стандартов в сфере лесного семеноводства;

семена лесных растений, на которые отсутствуют документы, удостоверяющие их происхождение, сортовые и посевные качества;

семена лесных растений, засоренные семенами карантинных растений, зараженные карантинными болезнями растений, вредителями растений.

Для обеспечения лесовосстановления и выращивания посадочного материала, семена могут закупаться в субъектах Российской Федерации

лесосеменной район которых соответствует зоне лесосеменного районирования, указанной в таблице 3 настоящего Регламента.».

1.4. В главе 3:

1.4.1. В пункте 21:

1.4.1.1. Абзац шестой изложить в следующей редакции:

«Использование лесов должно осуществляться с соблюдением правового режима защитных лесов, установленного статьями 111, 112, 114, 115 Лесного кодекса РФ, особо защитных участков, установленного статьей 119 Лесного кодекса РФ, Особенности использования, охраны, защиты, воспроизводства лесов, расположенных на особо охраняемых природных территориях.».

1.4.1.2. Таблицу 62 изложить в следующей редакции:

«Таблица 62

Ограничения по видам целевого назначения лесов

№ п/п	Целевое назначение лесов	Ограничения использования лесов
1	<b>Защитные леса</b>	
1.1	<b>Леса, расположенные на особо охраняемых природных территориях</b>	<b>Запрещается:</b> осуществление деятельности, несовместимой с их целевым назначением и полезными функциями (часть 6 статьи 111 Лесного кодекса РФ);
1.2.	<b>Леса, выполняющие функции защиты природных и иных объектов, всего: в том числе:</b>	создание лесоперерабатывающей инфраструктуры (часть 2 статьи 14 Лесного кодекса РФ); в ценных лесах строительство и эксплуатация объектов капитального строительства, за исключением линейных объектов и гидротехнических сооружений (часть 2 статьи 115 Лесного кодекса РФ).
1.2.1	Леса, расположенные в защитных полосах лесов (леса, расположенные в границах полос отвода железных дорог и придорожных полос автомобильных дорог, установленных в соответствии с законодательством Российской Федерации о железнодорожном транспорте, законодательством об автомобильных дорогах и о дорожной деятельности)	<b>Ограничения:</b> проведение сплошных рубок в защитных лесах осуществляется в случаях, предусмотренных частью 5.1 статьи 21 Лесного кодекса РФ, и в случаях, если выборочные рубки не обеспечивают замену лесных насаждений, утрачивающих свои средообразующие, водоохраные, санитарно-гигиенические, оздоровительные и иные полезные функции, на лесные насаждения, обеспечивающие сохранение целевого назначения защитных лесов и выполняемых ими полезных функций, если иное не установлено Лесным кодексом РФ, выборочные рубки лесных насаждений ведутся очень слабой, слабой и умеренной интенсивности, за исключением санитарных рубок, интенсивность которых для вырубки погибших, поврежденных и малоценных насаждений, может достигать очень высокой интенсивности, устанавливаемой
1.2.2	Леса, расположенные в зеленых зонах (леса, расположенные на землях лесного фонда и землях иных категорий, выделяемые в целях обеспечения защиты	Правилами заготовки древесины.  <b>Допускается</b> в ценных лесах строительство, реконструкция и эксплуатация объектов капитального строительства, связанных с выполнением работ по геологическому изучению и разработкой месторождений углеводородного сырья, в

№ п/п	Целевое назначение лесов	Ограничения использования лесов
	населения от воздействия неблагоприятных явлений природного и техногенного происхождения, сохранения и восстановления окружающей среды)	отношении которых лицензии на пользование недрами получены до 31 декабря 2010 года, на срок, не превышающий срока действия таких лицензий (пункт 2 статьи 8.2 Федеральный закон от 4 декабря 2006 года № 201-ФЗ «О введении в действие Лесного кодекса Российской Федерации»).
1.3.	<i>Ценные леса, в том числе:</i>	
1.3.1.	запретные полосы лесов, расположенные вдоль водных объектов (леса, примыкающие непосредственно к руслу реки или берегу другого водного объекта, а при безлесной пойме – к пойме реки, выполняющие водорегулирующие функции)	
1.3.2.	нерестоохранные полосы лесов (леса, расположенные в границах рыбоохранных зон или рыбохозяйственных заповедных зон, установленных в соответствии с законодательством о рыболовстве и сохранении водных биологических ресурсов)	
1.3.3.	Леса, расположенные в орехово-промысловых зонах (леса, являющиеся сырьевой базой для заготовки кедровых орехов)	
<b>Дополнительные ограничения по категориям защитных лесов</b>		
	Леса, расположенные на особо охраняемых природных территориях	<b>Запрещается:</b> проведение сплошных рубок лесных насаждений, если иное не предусмотрено правовым режимом функциональных зон, установленных в границах этих особо охраняемых природных территорий в соответствии с Федеральным законом от 14 марта 1995 года № 33-ФЗ «Об особо охраняемых природных территориях» (часть 3 статьи 112 Лесного кодекса РФ);

№ п/п	Целевое назначение лесов	Ограничения использования лесов
		<p>использование химических препаратов, обладающих токсичным, канцерогенным или мутагенным воздействием (часть 4 статьи 112 Лесного кодекса РФ).</p> <p><b>Ограничения:</b> очистка от захламления проводится в особо охраняемых, рекреационных функциональных зонах, функциональных зонах познавательного туризма обслуживания посетителей, хозяйственного назначения ООПТ, определяемых положением об ООПТ (пункт 14 Особенности использования, охраны, защиты, воспроизводства лесов, расположенных на особо охраняемых природных территориях); очистка от захламления в других функциональных зонах ООПТ проводится в случае, если создается угроза возникновения очагов вредных организмов или пожарной безопасности в лесах (пункт 15 Особенности использования, охраны, защиты, воспроизводства лесов, расположенных на особо охраняемых природных территориях).</p> <p><b>Не допускается:</b> на ООПТ интродукция (пород) деревьев, кустарников, лиан, других лесных растений, не произрастающих в данном лесном районе (пункт 20 Особенности использования, охраны, защиты, воспроизводства лесов, расположенных на особо охраняемых природных территориях)</p>
	<p>Леса, расположенные в зеленых зонах (леса, расположенные на землях лесного фонда и землях иных категорий, выделяемые в целях обеспечения защиты населения от воздействия неблагоприятных явлений природного и техногенного происхождения, сохранения и восстановления окружающей среды)</p>	<p><b>Запрещается:</b> использование токсичных химических препаратов; осуществление видов деятельности в сфере охотничьего хозяйства; разведка и добыча полезных ископаемых; ведение сельского хозяйства, за исключением сенокосения и пчеловодства, а также возведение изгородей в целях сенокосения и пчеловодства; строительство и эксплуатация объектов капитального строительства, за исключением гидротехнических сооружений, линий связи, линий электропередачи, подземных трубопроводов—(часть 4 статьи 114 Лесного кодекса РФ).</p> <p><b>Допускается.</b> использование расположенных в зеленых зонах лесных участков для разработки месторождений полезных ископаемых, в отношении которых лицензии на пользование недрами получены до дня введения в действие Лесного кодекса РФ, на срок, не превышающий срока действия таких лицензий (пункт 1 статьи 82 Федерального закона от 4 декабря 2006 года № 201-ФЗ «О введении в действие Лесного кодекса Российской Федерации»).</p>
	<p>Запретные полосы лесов, расположенные вдоль водных объектов (леса, примыкающие непосредственно к</p>	<p><b>Запрещается:</b> строительство и эксплуатация объектов капитального строительства, за исключением линейных объектов, гидротехнических сооружений и объектов, необходимых для геологического</p>

№ п/п	Целевое назначение лесов	Ограничения использования лесов
	руслу реки или берегу другого водного объекта, а при безлесной пойме – к пойме реки, выполняющие водорегулирующие функции)	изучения, разведки и добычи нефти и природного газа (часть 3 статьи 115 Лесного кодекса РФ).
	Леса, расположенные в орехово-промысловых зонах (леса, являющиеся сырьевой базой для заготовки кедровых орехов)	Запрещается. заготовка древесины (часть 4 статьи 115 Лесного кодекса РФ).
2.	Эксплуатационные леса	Допускается осуществление всех видов использования лесов, предусмотренных статьей 25 Лесного кодекса РФ (часть 2 статьи 117 Лесного кодекса РФ)

».

1.4.2. В пункте 22:

1.4.2.1. В абзаце втором слова «часть 4 статьи 102» заменить словами «часть 1 статьи 119».

1.4.2.2. Таблицу 63 изложить в следующей редакции:

«Таблица 63

## Ограничения по видам особо защитных участков лесов

№ п/п	Виды особо защитных участков лесов	Ограничения использования лесов
1	2	3
1.	Особо защитные участки лесов, установленные пунктом 23 Лесоустроительной инструкции, утвержденной приказом Минприроды России от 29 марта 2018 года №122 «Об утверждении Лесоустроительной инструкции»	<b>Запрещаются:</b> осуществление деятельности, несовместимой с их целевым назначением и полезными функциями (часть 6 статьи 119 Лесного кодекса РФ), проведение сплошных рубок лесных насаждений, за исключением случаев, предусмотренных частью 5.1 статьи 21 Лесного кодекса РФ, и случаев, если выборочные рубки не обеспечивают замену лесных насаждений, утрачивающих свои средообразующие, водоохранные, санитарно-гигиенические, оздоровительные и иные полезные функции, на лесные насаждения, обеспечивающие сохранение целевого назначения защитных лесов и выполняемых ими полезных функций (пункт 1 части 4 статьи 119 Лесного кодекса РФ); ведение сельского хозяйства, за исключением сенокосения и пчеловодства; строительство и эксплуатация объектов капитального строительства, за исключением линейных объектов и гидротехнических



№ п/п	Виды особо защитных участков лесов	Ограничения использования лесов
1	2	3
		сооружений; <b>Допускается:</b> проведение выборочных рубок только в целях вырубki погибших и поврежденных лесных насаждений (часть 5 статьи 119 Лесного кодекса РФ), строительство, реконструкция и эксплуатация объектов капитального строительства, связанных с выполнением работ по геологическому изучению и разработкой месторождений углеводородного сырья, в отношении которых лицензии на пользование недрами получены до 31 декабря 2010 года, на срок, не превышающий срока действия таких лицензий (пункт 2 статьи 8.2 Федеральный закон от 4 декабря 2006 года № 201-ФЗ «О введении в действие Лесного кодекса Российской Федерации»)
<b>Дополнительные ограничения по видам особо защитных участков лесов</b>		
1.	Заповедные лесные участки	<b>Запрещаются:</b> проведение рубок лесных насаждений, использование токсичных химических препаратов; ведение сельского хозяйства; разведка и добыча полезных ископаемых; строительство и эксплуатация объектов капитального строительства (часть 3 статьи 119 Лесного кодекса РФ)
2.	Берегозащитные, почвозащитные участки лесов, расположенных вдоль водных объектов	<b>Запрещаются:</b> деятельность, указанная в части 15 статьи 65 Водного кодекса РФ; распашка земель, размещение отвалов размываемых грунтов, выпас сельскохозяйственных животных и организация для них летних лагерей, ванн (пункт 17 статьи 65 Водного кодекса РФ)  <b>Не допускается:</b> заготовка пневого осмола (пункт 13 Правил заготовки и сбора недревесных лесных ресурсов)

».

1.4.3. Таблицу 64 изложить в следующей редакции:

«Таблица 64

Ограничения по видам использования лесов

№ п /п	Виды использования лесов	Ограничения
--------	--------------------------	-------------

№ п./п.	Виды использования лесов	Ограничения
1.	Заготовка древесины	<p>Ограничения установлены в соответствии с Лесным кодексом РФ, Правилами заготовки древесины, Правилами рубок ухода за лесами, Правилами санитарной безопасности в лесах, Правилами пожарной безопасности в лесах, Особенностями использования, охраны, защиты, воспроизводства лесов, расположенных на особо охраняемых природных территориях.</p> <p><b>Запрещается:</b>  заготовка древесины в объеме, превышающем расчетную лесосеку (допустимый объем изъятия древесины), а также с нарушением возрастов рубок (часть 4 статьи 29 Лесного кодекса РФ);  рубка лесных насаждений включенных в Перечень видов (пород) деревьев и кустарников, заготовка древесины которых не допускается (приказ Рослесхоза от 5 декабря 2011 года № 513 «Об утверждении Перечня видов (пород) деревьев и кустарников, заготовка которых не допускается»);  проведение сплошных рубок лесных насаждений, за исключением случаев, предусмотренных частью 5.1 статьи 21 Лесного кодекса РФ (часть 3 статьи 111, пункт 1 части 4 статьи 119 Лесного кодекса РФ);  на заповедных лесных участках проведение рубок лесных насаждений (пункт 1 части 3 статьи 119 Лесного кодекса РФ);  проведение сплошных рубок лесных насаждений, если иное не предусмотрено правовым режимом функциональных зон, установленных в границах этих особо охраняемых природных территорий в соответствии с Федеральным законом от 14 марта 1995 года № 33-ФЗ «Об особо охраняемых природных территориях» (часть 3 статьи 112 Лесного кодекса РФ);  в лесах, расположенных на территориях памятников природы и в границах их охранных зон, проведение рубок лесных насаждений в случае, если это влечет за собой нарушение сохранности памятников природы (пункт 9 Особенности использования, охраны, защиты, воспроизводства лесов, расположенных на особо охраняемых природных территориях).</p> <p><b>Не допускается:</b>  проведение рубок спелых, перестойных лесных насаждений с долей кедра 3 и более единиц в породном составе древостоя лесных насаждений (пункт 15 Правил заготовки древесины).</p>

№ п./п.	Виды использования лесов	Ограничения
		<p><b>Ограничения:</b></p> <p>в защитных лесах предусмотренные частью 5 статьи 21 Лесного кодекса РФ выборочные рубки и сплошные рубки деревьев, кустарников, лиан допускаются в случаях, если строительство, реконструкция, эксплуатация объектов, не связанных с созданием лесной инфраструктуры, для целей, предусмотренных пунктами 1 – 4 части 1 статьи 21 Лесного кодекса РФ, не запрещены или не ограничены в соответствии с законодательством Российской Федерации (часть 5.1 статьи 21 Лесного кодекса РФ);</p> <p>в лесах, расположенных на особо охраняемых природных территориях, сплошные рубки осуществляются только в случае, если выборочные рубки не обеспечивают замену лесных насаждений, утрачивающих свои средообразующие, водоохраные, санитарно-гигиенические, оздоровительные и иные полезные функции, на лесные насаждения, обеспечивающие сохранение целевого назначения защитных лесов и выполняемых ими полезных функций (пункт 54 Особенности использования, охраны, защиты, воспроизводства лесов, расположенных на особо охраняемых природных территориях);</p> <p>осуществление сплошных рубок на лесных участках, предоставленных для заготовки древесины, допускается только при условии воспроизводства лесов на указанных лесных участках (пункт 32 Правил заготовки древесины);</p> <p>площадь лесосек при сплошных рубках спелых, перестойных лесных насаждений в эксплуатационных лесах не должна превышать предельных параметров, установленных Правилами заготовки древесины (пункт 44 Правил заготовки древесины);</p> <p>подлежат сохранению деревья, кустарники и лианы, занесенные в Красную книгу Российской Федерации, в Красную книгу Ханты-Мансийского автономного округа – Югры (пункт 35 Правил санитарной безопасности в лесах, пункт 14 Правил заготовки древесины);</p> <p>очистка от захламления проводится в особо охраняемых, рекреационных функциональных зонах, функциональных зонах познавательного туризма обслуживания посетителей, хозяйственного назначения ООПТ, определяемых положением об ООПТ (пункт 14 Особенности использования, охраны, защиты, воспроизводства лесов, расположенных на особо</p>

№ п./п.	Виды использования лесов	Ограничения
		охраняемых природных территориях); очистка от захламления в других функциональных зонах ООПТ проводится в случае, если создается угроза возникновения очагов вредных организмов или пожарной безопасности в лесах (пункт 15 Особенности использования, охраны, защиты, воспроизводства лесов, расположенных на особо охраняемых природных территориях).
2.	Заготовка живицы	<p>Ограничения при заготовке живицы установлены Правилами заготовки живицы</p> <p><b>Не допускается</b> проведение подсочки: лесных насаждений в очагах вредных организмов до их ликвидации; лесных насаждений, поврежденных и ослабленных вследствие воздействий лесных пожаров, вредных организмов и других негативных факторов; лесных насаждений в лесах, где в соответствии с законодательством Российской Федерации не допускается проведение сплошных или выборочных рубок спелых и перестойных лесных насаждений в целях заготовки древесины; лесных насаждений, расположенных постоянных лесосеменных участках, лесосеменных плантациях, генетических резерватах, а также, плюсовых деревьев, семенников, семенных куртин и полос.</p> <p><b>Ограничения:</b> при проведении подсочки в сосновых лесных насаждениях стимуляторы выхода живицы должны применяться в соответствии с инструкциями по их применению</p>
3.	Заготовка и сбор недревесных лесных ресурсов	<p>Ограничения при заготовке и сборе недревесных лесных ресурсов установлены Правилами заготовки и сбора недревесных лесных ресурсов.</p> <p><b>Запрещается:</b> заготовка и сбор недревесных лесных ресурсов могут быть ограничены или запрещены в установленном порядке в районах загрязненных радиоактивными веществами; рубка деревьев для заготовки бересты; сбор подстилки в лесах, выполняющих функции защиты природных и иных объектов.</p> <p><b>Не допускается:</b> заготовка пневого осмола в противоэрозионных лесах, на берегозащитных, почвозащитных участках лесов,</p>

№ п./п.	Виды использования лесов	Ограничения
		<p>расположенных вдоль водных объектов, склонов оврагов, а также в молодняках с полнотой 0,8 – 1,0 и несомкнувшихся лесных культурах.</p> <p><b>Ограничения:</b> заготовка и сбор недревесных лесных ресурсов могут ограничиваться в соответствии со статьей 27 Лесного кодекса РФ (пункт 8 Правил заготовки и сбора недревесных лесных ресурсов); заготовка бересты с растущих деревьев производится в весенне-летний и осенний период без повреждения луба. При этом используемая для заготовки часть ствола не должна превышать половины общей высоты дерева; сбор лесной подстилки и опавшего листа разрешается производить на одной и той же площади не чаще одного раза в пять лет; заготовка еловых, пихтовых, сосновых лап разрешается только со срубленных деревьев на лесосеках при проведении выборочных и сплошных рубок; заготовка древесной зелени для производства хвойно-витаминной муки разрешается только со срубленных деревьев на лесосеках при проведении выборочных и сплошных рубок.</p>
4.	Заготовка пищевых лесных ресурсов и сбор лекарственных растений	<p>Ограничения при заготовке пищевых лесных ресурсов и сборе лекарственных растений установлены Правилами заготовки пищевых лесных ресурсов и сбора лекарственных растений.</p> <p><b>Запрещается:</b> осуществлять заготовку и сбор грибов и дикорастущих растений, виды которых занесены в Красную книгу РФ, Красную книгу Ханты-Мансийского автономного округа – Югры, а также грибов и дикорастущих растений, которые признаются наркотическими средствами в соответствии с Федеральным законом от 8 января 1998 года № 3-ФЗ «О наркотических средствах и психотропных веществах»; рубка плодоносящих деревьев и обрезка ветвей для заготовки плодов; рубка деревьев и кустарников, а также применение способов, приводящих к повреждению деревьев и кустарников при заготовке орехов.</p> <p><b>Ограничения:</b> заготовка пищевых лесных ресурсов и сбор лекарственных растений могут ограничиваться в соответствии со статьей 27 Лесного кодекса РФ;</p>

№ п./п.	Виды использования лесов	Ограничения
		<p>в районах, загрязненных радиоактивными веществами, заготовка пищевых лесных ресурсов и сбор лекарственных растений могут быть ограничены или запрещены в порядке, установленном законодательством Российской Федерации;</p> <p>заготовка дикорастущих плодов и ягод осуществляется строго в установленные сроки;</p> <p>заготовка грибов должна проводиться способами, обеспечивающими сохранность их ресурсов;</p> <p>заготовка березового сока допускается на участках спелого леса не ранее чем за 5 лет до рубки.</p> <p>при отсутствии данных о сроках ведения повторных заготовок сырья для какого-либо вида лекарственного растения рекомендуется руководствоваться следующим:</p> <p>заготовка соцветий и надземных органов («травы») однолетних растений проводится на одной заросли один раз в 2 года;</p> <p>надземных органов («травы») многолетних растений – один раз в течение 4 – 6 лет; подземных органов большинства видов лекарственных растений – не чаще одного раза в 15 – 20 лет.</p>
5.	Ведение охотничьего хозяйства	<p>Ограничения при осуществлении видов деятельности в сфере охотничьего хозяйства и осуществление охоты регулируются:</p> <p>Кодексом Российской Федерации об административных правонарушениях;</p> <p>Уголовным кодексом Российской Федерации;</p> <p>Федеральными законами:</p> <p>от 24 июня 2009 года № 209-ФЗ «Об охоте и о сохранении охотничьих ресурсов и о внесении изменений в отдельные законодательные акты Российской Федерации»;</p> <p>от 10 января 2002 года № 7-ФЗ «Об охране окружающей среды»;</p> <p>от 24 апреля 1995 года № 52-ФЗ «О животном мире»;</p> <p>от 14 марта 1995 года № 33-ФЗ «Об особо охраняемых природных территориях»;</p> <p>приказом Минприроды России от 16 ноября 2010 года № 512 «Об утверждении Правил охоты»;</p> <p>Законом Ханты-Мансийского автономного округа – Югры от 29 октября 2007 года № 142-оз «О регулировании отдельных вопросов в области охраны и использования животного мира на территории Ханты-Мансийского автономного округа – Югры».</p>
6.	Ведение сельского хозяйства	<p>Ограничения при ведении сельского хозяйства установлены Правилами использования лесов для ведения сельского хозяйства.</p>

№ п./п.	Виды использования лесов	Ограничения
		<p><b>Запрещается:</b>  на особо защитных участках лесов, за исключением сенокосения и пчеловодства (пункт 2 часть 4 статьи 119 Лесного кодекса РФ), использовать земли, занятые лесными культурами, естественными молодняками ценных древесных пород, селекционно-лесосеменных, сосновых, елово-пихтовых, ивовых, ореховых плантаций, с проектируемыми мероприятиями по содействию естественному лесовосстановлению и лесовосстановлению хвойными породами, с легкоразмываемыми и развеиваемыми почвами; распашка земель, выпас сельскохозяйственных животных и организация для них летних лагерей, ванн в границах прибрежных защитных полос (пункты 1, 3 часть 17 статьи 65 Водного кодекса Российской Федерации, пункт 2.1 Правил использования лесов для ведения сельского хозяйства);  В необходимых случаях для сенокосения могут использоваться пригодные для этой цели участки малоценных лесных насаждений, не намеченные под реконструкцию (пункт 12 Правил использования лесов для ведения сельского хозяйства).</p> <p><b>Не допускается:</b>  выпас сельскохозяйственных животных на участках: занятых лесными культурами, естественными молодняками ценных древесных пород, насаждений с развитым жизнеспособным подростом; селекционно-лесосеменных, сосновых, елово-пихтовых, ивовых, твердолиственных, орехоплодных плантаций;  с проектируемыми мероприятиями по содействию естественному лесовозобновлению и лесовосстановлению хвойными и твердолиственными породами, с легкоразмываемыми и развеиваемыми почвами</p> <p><b>Ограничения:</b>  на лесных участках, используемых для выращивания сельскохозяйственных культур и иной сельскохозяйственной деятельности, химические и биологические препараты применяются в соответствии с Федеральным законом от 19 июля 1997 года № 109-ФЗ «О безопасном обращении с пестицидами и агрохимикатами».</p>
7.	Осуществление	Ограничения установлены Правилами использования

№ п./п.	Виды использования лесов	Ограничения
	научно-исследовательской деятельности, образовательной деятельности	<p>лесов для осуществления научно-исследовательской деятельности, образовательной деятельности.</p> <p><b>Не допускается:</b> повреждение лесных насаждений, растительного покрова и почв за пределами предоставленного лесного участка; захламливание предоставленного лесного участка и территории за его пределами строительным и бытовым мусором, отходами древесины, иными видами отходов; загрязнение площади предоставленного лесного участка и территории за его пределами химическими и радиоактивными веществами.</p>
8.	Осуществление рекреационной деятельности	<p>Ограничения установлены Лесным кодексом РФ, Правилами использования лесов для осуществления рекреационной деятельности.</p> <p><b>Запрещается:</b> деятельность на землях рекреационного назначения, не соответствующая их целевому назначению (пункт 5 статьи 98 Земельного кодекса Российской Федерации).</p> <p><b>Ограничения:</b> на лесных участках, предоставленных для осуществления рекреационной деятельности, подлежат сохранению природные ландшафты, объекты животного мира, растительного мира, водные объекты (часть 3 статьи 41 Лесного кодекса РФ); допускается возведение некапитальных строений, сооружений на лесных участках и осуществление их благоустройства. Если в плане освоения лесов на территории субъекта Российской Федерации (лесном плане субъекта Российской Федерации) определены зоны планируемого освоения лесов, в границах которых предусматриваются строительство, реконструкция и эксплуатация объектов для осуществления рекреационной деятельности, на соответствующих лесных участках допускается возведение физкультурно-оздоровительных, спортивных и спортивно-технических сооружений. Рекреационная деятельность в лесах, расположенных на особо охраняемых природных территориях, осуществляется в соответствии с законодательством Российской Федерации об ООПТ (часть 2 статьи 41 Лесного кодекса РФ); леса для осуществления рекреационной деятельности используются способами, не наносящими вреда окружающей среде и здоровью человека (пункт 6</p>



№ п./п.	Виды использования лесов	Ограничения
		Правил использования лесов для осуществления рекреационной деятельности).
9.	Создание лесных плантаций и их эксплуатация	<p>Ограничения при создании лесных плантаций и их эксплуатации установлены Порядком использования районированных семян лесных растений основных лесных древесных пород, Правилами создания и выделения объектов лесного семеноводства (лесосеменных плантаций, постоянных лесосеменных участков и подобных объектов), Правилами лесовосстановления, Правилами заготовки древесины, Правилами рубок ухода за лесами, Правилами санитарной безопасности в лесах, Правилами пожарной безопасности в лесах.</p> <p><b>Не допускается использовать:</b>  нерайонированные семена лесных растений;  семена лесных растений, сортовые или посевные качества которых не проверены или не соответствуют требованиям национальных стандартов в сфере лесного семеноводства;  семена лесных растений, на которые отсутствуют документы, удостоверяющие их происхождение, сортовые и посевные качества;  семена лесных растений, засоренные семенами карантинных растений, зараженные карантинными болезнями растений, вредителями растений;  отбор плюсовых деревьев в минусовых насаждениях.</p> <p><b>Ограничения:</b>  минусовые насаждения или минусовые деревья того же вида лесных растений должны находиться не ближе 300 м от постоянных лесосеменных участков;  лесосеменные плантации закладываются на участках после проведения сплошной обработки почвы;  использование посадочного материала, не соответствующего критериям и требованиям, указанным в таблицах 1 приложений 9, 10 к Правилам лесовосстановления (приложение 6 к настоящему Регламенту).</p> <p>В случае, если на лесных плантациях планируется получение древесины с заданными характеристиками лесных насаждений искусственного происхождения, применяются ограничения, предусмотренные для вида использования лесов «Заготовка древесины», указанные в пункте 23 главы 3 настоящего Регламента (часть 2 статьи 42 Лесного кодекса РФ).</p>
10.	Выращивание	Ограничения при выращивании лесных плодовых,

№ п./п.	Виды использования лесов	Ограничения
	лесных плодовых, ягодных, декоративных растений, лекарственных растений	<p>ягодных, декоративных растений, лекарственных растений установлены Правилами использования лесов для выращивания лесных, плодовых, ягодных, декоративных растений, лекарственных растений, Правилами лесовосстановления, Порядком использования районированных семян лесных растений основных лесных древесных пород, Правилами создания и выделения объектов лесного семеноводства (лесосеменных плантаций, постоянных лесосеменных участков и подобных объектов).</p> <p><b>Запрещается:</b> использование лесных участков, на которых встречаются виды растений, занесенные в Красную книгу РФ, Красную книгу Ханты-Мансийского автономного округа – Югры.</p> <p><b>Не допускается использовать:</b> нерайонированные семена лесных растений; семена лесных растений, сортовые или посевные качества которых не проверены или не соответствуют требованиям национальных стандартов в сфере лесного семеноводства; семена лесных растений, на которые отсутствуют документы, удостоверяющие их происхождение, сортовые и посевные качества; семена лесных растений, засоренные семенами карантинных растений, зараженные карантинными болезнями растений, вредителями растений.</p> <p><b>Ограничение:</b> на лесных участках, используемых для выращивания лесных плодовых, ягодных, декоративных растений, лекарственных растений, химические и биологические препараты применяются в соответствии с Федеральным законом от 19 июля 1997 года № 109-ФЗ «О безопасном обращении с пестицидами и агрохимикатами»; минусовые насаждения или минусовые деревья того же вида лесных растений должны находиться не ближе 300 м от постоянных лесосеменных участков, лесосеменные плантации закладываются на участках после проведения сплошной обработки почвы; использование посадочного материала, не соответствующего критериям и требованиям, указанным в таблицах 1 приложений 9, 10 к Правилам лесовосстановления (приложение 6 к настоящему Регламенту).</p>
11.	Выращивание	Ограничения при выращивании посадочных

№ п./п.	Виды использования лесов	Ограничения
	посадочного материала лесных растений (саженцев, сеянцев)	<p>материалов лесных растений (саженцев, сеянцев) установлены Правилами использования лесов для выращивания посадочного материала лесных растений (саженцев, сеянцев), Порядком использования районированных семян лесных растений основных лесных древесных пород.</p> <p><b>Запрещается:</b> использование лесных участков, на которых встречаются виды растений, занесенные в Красную книгу РФ, Красную книгу Ханты-Мансийского автономного округа – Югры.</p> <p><b>Не допускается:</b> использование нерайонированных семян лесных растений; использование семян лесных растений, сортовые или посевные качества которых не проверены или не соответствуют требованиям национальных стандартов в сфере лесного семеноводства; семена лесных растений, на которые отсутствуют документы, удостоверяющие их происхождение, сортовые и посевные качества; семена лесных растений, засоренные семенами карантинных растений, зараженные карантинными болезнями растений, вредителями растений.</p>
12.	Осуществление геологического изучения недр, разведка и добыча полезных ископаемых	<p>Ограничения по использованию лесов при выполнении работ по геологическому изучению недр, для разработки месторождений полезных ископаемых установлены Лесным кодексом РФ, Законом Российской Федерации от 21 февраля 1992 года № 2395-1 «О недрах», Порядком использования лесов для выполнения работ по геологическому изучению недр, для разработки месторождений полезных ископаемых.</p> <p><b>Не допускается:</b> валка деревьев и расчистка лесных участков от древесной растительности с помощью бульдозеров, захламление древесными остатками приграничных полос и опушек, повреждение стволов и скелетных корней опушечных деревьев, хранение свежесрубленной древесины в лесу в летний период без специальных мер защиты; затопление и длительное подтопление лесных насаждений; повреждение лесных насаждений, растительного покрова и почв за пределами предоставленного лесного участка;</p>

№ п./п.	Виды использования лесов	Ограничения
		<p>захламление лесов строительными, промышленными, древесными, бытовыми и иными отходами, мусором; загрязнение площади предоставленного лесного участка и территории за его пределами химическими и радиоактивными веществами, проезд транспортных средств и иных механизмов по произвольным, неустановленным маршрутам, в том числе за пределами предоставленного лесного участка.</p> <p><b>Допускается:</b> использование расположенных в зеленых зонах лесных участков для разработки месторождений полезных ископаемых, в отношении которых лицензии на пользование недрами получены до дня введения в действие Лесного кодекса Российской Федерации, на срок, не превышающий срока действия таких лицензий (пункт 1 статьи 8.2 Федерального закона от 4 декабря 2006 года № 201-ФЗ «О введении в действие Лесного кодекса Российской Федерации»); в ценных лесах и на особо защитных участках лесов строительство, реконструкция и эксплуатация объектов капитального строительства, связанных с выполнением работ по геологическому изучению и разработкой месторождений углеводородного сырья, в отношении которых лицензии на пользование недрами получены до 31 декабря 2010 года, на срок, не превышающий срока действия таких лицензий (пункт 2 статьи 8.2 Федерального закона от 4 декабря 2006 года № 201-ФЗ «О введении в действие Лесного кодекса Российской Федерации»).</p>
13.	Строительство и эксплуатация водохранилищ и иных искусственных водных объектов, а также гидротехнических сооружений, морских портов, морских терминалов, речных портов, причалов	<p>Использование лесов при выполнении работ по строительству и эксплуатации водохранилищ и иных искусственных водных объектов, а также гидротехнических сооружений, морских портов, морских терминалов, речных портов, причалов ограничивается статьей 27 Лесного кодекса РФ, Водным кодексом РФ.</p> <p><b>Ограничения:</b> осуществление одного или нескольких видов использования лесов, предусмотренных частью 1 статьи 25 Лесного кодекса РФ; проведение рубок; лесные участки используются для строительства и эксплуатации водохранилищ, иных искусственных водных объектов, а также гидротехнических сооружений, морских портов, морских терминалов, речных портов, причалов в соответствии с водным</p>

№ п./п.	Виды использования лесов	Ограничения
		законодательством (часть 2 статьи Лесного кодекса РФ).
14.	Строительство, реконструкция, эксплуатация линейных объектов	<p>Ограничения при строительстве, реконструкции, эксплуатации линий электропередачи, линий связи, дорог, трубопроводов и других линейных объектов установлены Правилами использования лесов для строительства, реконструкции, эксплуатации линейных объектов.</p> <p><b>Не допускается:</b> повреждение лесных насаждений, растительного покрова и почв за пределами предоставленного лесного участка и соответствующей охранной зоны; захламление прилегающих территорий за пределами предоставленного лесного участка строительным и бытовым мусором, отходами древесины, иными видами отходов; загрязнение площади предоставленного лесного участка и территории за его пределами химическими и радиоактивными веществами; проезд транспортных средств и иных механизмов по произвольным, неустановленным маршрутам за пределами предоставленного лесного участка и соответствующей охранной зоны.</p> <p><b>Ограничение:</b> при использовании лесов в целях строительства, реконструкции и эксплуатации автомобильных и железных дорог, случаи, вызывающие нарушение поверхностного и внутрипочвенного стока вод, затопление или заболачивание лесных участков вдоль дорог (пункт 6 Правил использования лесов для строительства, реконструкции, эксплуатации линейных объектов).</p>
15.	Переработка древесины и иных лесных ресурсов	<p>Ограничения при переработке древесины и иных лесных ресурсов установлены Лесным кодексом РФ, Правилами использования лесов для переработки древесины и иных лесных ресурсов.</p> <p><b>Исключаются случаи:</b> загрязнения (в том числе радиоактивными веществами) лесов и иного негативного воздействия на леса в соответствии со статьями 60.12, 60.13 Лесного кодекса РФ; въезда транспортных средств, в целях обеспечения пожарной и санитарной безопасности в лесах в соответствии со статьями 53.5, 60.9 Лесного кодекса</p>

№ п./п.	Виды использования лесов	Ограничения
		РФ.
16.	Осуществление религиозной деятельности	Использование лесов ограничивается в соответствии со статьей 27 Лесного кодекса РФ.  <b>Запрещается:</b> осуществление одного или нескольких видов использования лесов, предусмотренных частью 1 статьи 25 Лесного кодекса РФ; проведение рубок.  <b>Ограничение:</b> леса могут использоваться религиозными организациями для осуществления религиозной деятельности в соответствии с Федеральным законом от 26 сентября 1997 года № 125-ФЗ «О свободе совести и о религиозных объединениях».

».

1.5. Приложение 1 к лесохозяйственному регламенту Октябрьского лесничества изложить в следующей редакции:

«Приложение 1  
к лесохозяйственному регламенту  
Октябрьского лесничества

Перечень законодательных, нормативных правовых, нормативных технических, методических и проектных документов, на основе которых разработан лесохозяйственный регламент Октябрьского лесничества

№ п./п.	Наименование документа
	Нормативные документы федерального уровня
1.	Лесной кодекс Российской Федерации
2.	Водный кодекс Российской Федерации
3.	Земельный кодекс Российской Федерации
4.	Градостроительный кодекс Российской Федерации
5.	Гражданский кодекс Российской Федерации
6.	Закон Российской Федерации от 21 февраля 1992 года № 2395-1 «О недрах»
7.	Федеральный закон от 21 декабря 1994 года № 69-ФЗ «О пожарной безопасности»
8.	Федеральный закон от 21 декабря 1994 года № 68-ФЗ «О защите населения и территорий от чрезвычайных ситуаций природного и техногенного характера»
9.	Федеральный закон от 14 марта 1995 года № 33-ФЗ «Об особо охраняемых природных территориях»
10.	Федеральный закон от 24 апреля 1995 года № 52-ФЗ «О животном мире»
11.	Федеральный закон от 19 июля 1997 года № 109-ФЗ «О безопасном обращении с пестицидами и агрохимикатами»

№ п./п.	Наименование документа
12.	Федеральный закон от 26 сентября 1997 года № 125-ФЗ «О свободе совести и о религиозных объединениях»
13.	Федеральный закон от 17 декабря 1997 года № 149-ФЗ «О семеноводстве»
14.	Федеральный закон от 8 января 1998 года № 3-ФЗ «О наркотических средствах и психотропных веществах»
15.	Федеральный закон от 30 марта 1999 года № 52-ФЗ «О санитарно-эпидемиологическом благополучии населения»
16.	Федеральный закон от 30 апреля 1999 года № 82-ФЗ «О гарантиях прав коренных малочисленных народов Российской Федерации»
17.	Федеральный закон от 7 мая 2001 года № 49-ФЗ «О территориях традиционного природопользования коренных малочисленных народов Севера, Сибири и Дальнего Востока Российской Федерации»
18.	Федеральный закон от 10 января 2002 года № 7-ФЗ «Об охране окружающей среды»
19.	Федеральный закон от 26 марта 2003 года № 35-ФЗ «Об электроэнергетике»
20.	Федеральный закон от 4 декабря 2006 года № 201-ФЗ «О введении в действие Лесного кодекса Российской Федерации»
21.	Федеральный закон от 24 июля 2007 года № 209-ФЗ «О развитии малого и среднего предпринимательства в Российской Федерации»
22.	Федеральный закон от 22 июля 2008 года № 123-ФЗ «Технический регламент о требованиях пожарной безопасности»
23.	Федеральный закон от 24 июля 2009 года № 209-ФЗ «Об охоте и о сохранении охотничьих ресурсов и о внесении изменений в отдельные законодательные акты Российской Федерации»
24.	Федеральный закон от 21 июля 2014 года № 206-ФЗ «О карантине растений»
25.	Постановление Правительства Российской Федерации от 13 сентября 1994 года № 1050 «О мерах по обеспечению выполнения обязательств Российской Стороны, вытекающих из Конвенции о водно-болотных угодьях, имеющих международное значение главным образом в качестве местобитаний водоплавающих птиц, от 2 февраля 1971 г.»
26.	Постановление Правительства Российской Федерации от 9 июня 1995 года № 578 «Об утверждении Правил охраны линий и сооружений связи Российской Федерации»
27.	Постановление Правительства Российской Федерации от 13 августа 1996 года № 997 «Об утверждении Требований по предотвращению гибели объектов животного мира при осуществлении производственных процессов, а также при эксплуатации транспортных магистралей, трубопроводов, линий связи и электропередачи»
28.	Постановление Правительства Российской Федерации от 6 января 1997 года № 13 «Об утверждении Правил добывания объектов животного мира, принадлежащих к видам, занесенным в Красную книгу Российской Федерации, за исключением водных биологических ресурсов»
29.	Постановление Правительства Российской Федерации от 20 ноября 2000 года № 878 «Об утверждении Правил охраны газораспределительных сетей»
30.	Постановление Правительства Российской Федерации от 11 августа 2003 года № 486 «Об утверждении Правил определения размеров земельных участков для размещения воздушных линий электропередачи и опор линий связи, обслуживающих электрические сети»

№ п./п.	Наименование документа
31.	Постановление Правительства Российской Федерации от 30 декабря 2006 года № 844 «О порядке подготовки и принятия решения о предоставлении водного объекта в пользование»
32.	Постановление Правительства Российской Федерации от 21 мая 2007 года № 304 «О классификации чрезвычайных ситуаций природного и техногенного характера»
33.	Постановление Правительства Российской Федерации от 30 июня 2007 года № 417 «Об утверждении Правил пожарной безопасности в лесах»
34.	Постановление Правительства Российской Федерации от 24 февраля 2009 года № 160 «О порядке установления охранных зон объектов электросетевого хозяйства и особых условий использования земельных участков, расположенных в границах таких зон»
35.	Постановление Правительства Российской Федерации от 23 июля 2009 года № 604 «О реализации древесины, которая получена при использовании лесов, расположенных на землях лесного фонда, в соответствии со статьями 43 – 46 Лесного кодекса Российской Федерации»
36.	Постановление Правительства Российской Федерации от 2 сентября 2009 года № 717 «О нормах отвода земель для размещения автомобильных дорог и (или) объектов дорожного сервиса»
37.	Постановление Правительства Российской Федерации от 16 апреля 2011 года № 281 «О мерах противопожарного обустройства лесов»
38.	Постановление Правительства Российской Федерации от 20 мая 2017 года № 607 «О Правилах санитарной безопасности в лесах»
39.	Постановление Правительства Российской Федерации от 8 сентября 2017 года № 1083 «Об утверждении Правил охраны магистральных газопроводов и о внесении изменений в Положение о представлении в федеральный орган исполнительной власти (его территориальные органы), уполномоченный Правительством Российской Федерации на осуществление государственного кадастрового учета, государственной регистрации прав, ведение Единого государственного реестра недвижимости и предоставление сведений, содержащихся в Едином государственном реестре недвижимости, федеральными органами исполнительной власти, органами государственной власти субъектов Российской Федерации и органами местного самоуправления дополнительных сведений, воспроизводимых на публичных кадастровых картах».
40.	Постановление Правительства Российской Федерации от 10 июля 2018 года № 800 «О проведении рекультивации и консервации земель»
41.	Постановление Правительства Российской Федерации от 7 мая 2019 года № 566 «Об утверждении Правил выполнения работ по лесовосстановлению или лесоразведению лицами, использующими леса в соответствии со статьями 43 – 46 Лесного кодекса Российской Федерации, и лицами, обратившимися с ходатайством или заявлением об изменении целевого назначения лесного участка»
42.	Распоряжение Правительства Российской Федерации от 17 июля 2012 года № 1283-р «Об утверждении Перечня лесной инфраструктуры для защитных лесов, эксплуатационных лесов и резервных лесов»



№ п./п.	Наименование документа
43.	Распоряжение Правительства Российской Федерации от 27 мая 2013 года № 849-р «Об утверждении Перечня объектов, не связанных с созданием лесной инфраструктуры для защитных лесов, эксплуатационных лесов, резервных лесов»
44.	Постановление Государственного комитета Совета Министров СССР по делам строительства (далее – Госстрой СССР) от 30 марта 1973 года № 45 «Об утверждении норм отвода земель для магистральных трубопроводов»
45.	Постановление Госстрой СССР от 3 июня 1974 года № 114 «Об утверждении норм отвода земель для линий связи»
46.	Приказ Министерства транспорта Российской Федерации (далее – Минтранс России) от 13 января 2010 года № 4 «Об установлении и использовании придорожных полос автомобильных дорог федерального значения»
47.	Приказ Минтранса России от 13 января 2010 года № 5 «Об установлении и использовании полос отвода автомобильных дорог федерального значения»
Приказы, принятые в развитие Лесного кодекса Российской Федерации	
1.	Приказ Министерства природных ресурсов Российской Федерации (далее – Минприроды России) от 16 июля 2007 года № 181 «Об утверждении Особенности использования, охраны, защиты, воспроизводства лесов, расположенных на особо охраняемых природных территориях»
2.	Приказ Минприроды России от 30 апреля 2010 года № 138 «Об утверждении нормативов допустимого изъятия охотничьих ресурсов и нормативов численности охотничьих ресурсов в охотничьих угодьях»
3.	Приказ Минприроды России от 16 ноября 2010 года № 512 «Об утверждении Правил охоты»
4.	Приказ Минприроды России от 24 декабря 2010 года № 560 «Об утверждении видов и состава биотехнических мероприятий, а также порядка их проведения в целях сохранения охотничьих ресурсов»
5.	Приказ Минприроды России от 28 марта 2014 года № 161 «Об утверждении видов средств предупреждения и тушения лесных пожаров, нормативов обеспеченности данными средствами лиц, использующих леса, норм наличия средств предупреждения и тушения лесных пожаров при использовании лесов»
6.	Приказ Минприроды России от 23 июня 2014 года № 276 «Об утверждении Порядка осуществления мониторинга пожарной опасности в лесах и лесных пожаров»
7.	Приказ Минприроды России от 2 июля 2014 года № 298 «Об утверждении Порядка заготовки, обработки, хранения и использования семян лесных растений»
8.	Приказ Минприроды России от 8 июля 2014 года № 313 «Об утверждении Правил тушения лесных пожаров»
9.	Приказ Минприроды России от 18 августа 2014 года № 367 «Об утверждении Перечня лесорастительных зон Российской Федерации и Перечня лесных районов Российской Федерации»
10.	Приказ Минприроды России от 1 декабря 2014 года № 528 «Об утверждении Правил использования лесов для переработки древесины и иных лесных ресурсов»
11.	Приказ Минприроды России от 17 сентября 2015 года № 400 «Об утверждении Порядка использования районированных семян лесных растений основных лесных древесных пород»

№ п./п.	Наименование документа
12.	Приказ Минприроды России от 20 октября 2015 года № 438 «Об утверждении Правил создания и выделения объектов лесного семеноводства (лесосеменных плантаций, постоянных лесосеменных участков и подобных объектов)»
13.	Приказ Минприроды России от 23 июня 2016 года № 361 «Об утверждении Правил ликвидации очагов вредных организмов»
14.	Приказ Минприроды России от 27 июня 2016 года № 367 «Об утверждении Видов лесосечных работ, порядка и последовательности их проведения, Формы технологической карты лесосечных работ, Формы акта осмотра лесосеки и Порядка осмотра лесосеки»
15.	Приказ Минприроды России от 6 сентября 2016 года № 457 «Об утверждении Порядка ограничения пребывания граждан в лесах и въезда в них транспортных средств, проведения в лесах определенных видов работ в целях обеспечения пожарной безопасности в лесах и Порядка ограничения пребывания граждан в лесах и въезда в них транспортных средств, проведения в лесах определенных видов работ в целях обеспечения санитарной безопасности в лесах»
16.	Приказ Минприроды России от 12 сентября 2016 года № 470 «Об утверждении Правил осуществления мероприятий по предупреждению распространения вредных организмов»
17.	Приказ Минприроды России от 13 сентября 2016 года № 474 «Об утверждении Правил заготовки древесины и особенностей заготовки древесины в лесничествах, лесопарках, указанных в статье 23 Лесного кодекса Российской Федерации»
18.	Приказ Минприроды России от 16 сентября 2016 года № 480 «Об утверждении порядка проведения лесопатологических обследований и формы акта лесопатологического обследования»
19.	Приказ Минприроды России от 15 ноября 2016 года № 597 «Об утверждении Порядка организации и выполнения авиационных работ по охране лесов от пожаров и Порядка организации и выполнения авиационных работ по защите лесов»
20.	Приказ Минприроды России от 27 февраля 2017 года № 72 «Об утверждении состава лесохозяйственных регламентов, порядка их разработки, сроков их действия и порядка внесения в них изменений»
21.	Приказ Минприроды России от 5 апреля 2017 года № 156 «Об утверждении Порядка осуществления государственного лесопатологического мониторинга»
22.	Приказ Минприроды России от 8 июня 2017 года № 283 «Об утверждении Особенности осуществления профилактических и реабилитационных мероприятий в зонах радиоактивного загрязнения лесов»
23.	Приказ Минприроды России от 21 июня 2017 года № 314 «Об утверждении правил использования лесов для ведения сельского хозяйства»
24.	Минприроды России от 22 ноября 2017 года № 626 «Об утверждении Правил ухода за лесами»
25.	Приказ Минприроды России от 16 июля 2018 года № 325 «Об утверждении Правил заготовки и сбора недревесных лесных ресурсов»
26.	Приказ Минприроды России от 28 декабря 2018 года № 700 «Об утверждении Правил лесоразведения, состава проекта лесоразведения, порядка его разработки»

№ п./п.	Наименование документа
27.	Приказ Минприроды России от 25 марта 2019 года № 188 «Об утверждении Правил лесовосстановления, состава проекта лесовосстановления, порядка разработки проекта лесовосстановления и внесения в него изменений»
28.	Приказ Федерального агентства лесного хозяйства (далее – Рослесхоз) от 24 апреля 2008 года № 132 «Об определении количества лесничеств на территории Ханты-Мансийского автономного округа – Югры и установлении их границ»
29.	Приказ Рослесхоза от 27 декабря 2010 года № 515 «Об утверждении Порядка использования лесов для выполнения работ по геологическому изучению недр, для разработки месторождений полезных ископаемых»
30.	Приказ Рослесхоза от 27 мая 2011 года № 191 «Об утверждении Порядка исчисления расчетной лесосеки»
31.	Приказ Рослесхоза от 10 июня 2011 года № 223 «Об утверждении Правил использования лесов для строительства, реконструкции, эксплуатации линейных объектов»
32.	Приказ Рослесхоза от 5 июля 2011 года № 287 «Об утверждении классификации природной пожарной опасности и классификации пожарной опасности в зависимости от условий погоды»
33.	Приказ Рослесхоза от 19 июля 2011 года № 308 «Об утверждении Правил использования лесов для выращивания посадочного материала лесных растений (саженцев, сеянцев)»
34.	Приказ Рослесхоза от 5 декабря 2011 года № 510 «Об утверждении Правил использования лесов для выращивания лесных, плодовых, ягодных, декоративных растений, лекарственных растений»
35.	Приказ Рослесхоза от 5 декабря 2011 года № 511 «Об утверждении Правил заготовки пищевых лесных ресурсов и сбора лекарственных растений»
36.	Приказ Рослесхоза от 5 декабря 2011 года № 513 «Об утверждении Перечня видов (пород) деревьев и кустарников, заготовка древесины которых не допускается»
37.	Приказ Рослесхоза от 23 декабря 2011 года № 548 «Об утверждении Правил использования лесов для осуществления научно-исследовательской деятельности, образовательной деятельности»
38.	Приказ Рослесхоза от 24 января 2012 года № 23 «Об утверждении Правил заготовки живицы»
39.	Приказ Рослесхоза от 21 февраля 2012 года № 62 «Об утверждении Правил использования лесов для осуществления рекреационной деятельности»
40.	Приказ Рослесхоза от 27 апреля 2012 года № 174 «Об утверждении Нормативов противопожарного обустройства лесов»
41.	Приказ Рослесхоза от 9 апреля 2015 года № 105 «Об установлении возрастов рубок»
42.	Приказ Рослесхоза от 8 октября 2015 года № 353 «Об установлении лесосеменного районирования»
43.	Приказ Рослесхоза от 7 июня 2018 года № 468 «Об установлении лесопожарного зонирования земель лесного фонда и признании утратившим силу приказа Федерального агентства лесного хозяйства от 16.02.2017 № 65 «Об установлении лесопожарного зонирования земель лесного фонда и о признании утратившими силу некоторых приказов Федерального агентства лесного хозяйства»

№ п./п.	Наименование документа
Нормативные документы уровня субъекта Российской Федерации	
1.	Закон Ханты-Мансийского автономного округа – Югры от 17 октября 2005 года № 82-оз «О пользовании участками недр местного значения на территории Ханты-Мансийского автономного округа – Югры»
2.	Закон Ханты-Мансийского автономного округа – Югры от 29 декабря 2006 года № 148-оз «О регулировании отдельных вопросов в области водных и лесных отношений на территории Ханты-Мансийского автономного округа – Югры»
3.	Закон Ханты-Мансийского автономного округа – Югры от 29 октября 2007 года № 142-оз «О регулировании отдельных вопросов в области охраны и использования животного мира на территории Ханты-Мансийского автономного округа – Югры»
4.	Закон Ханты-Мансийского автономного округа – Югры от 11 июня 2010 года № 96-оз «О регулировании отдельных отношений в области охоты и сохранения охотничьих ресурсов на территории Ханты-Мансийского автономного округа – Югры»
5.	Закон Ханты-Мансийского автономного округа – Югры от 29 марта 2018 года № 34-оз «О регулировании отдельных отношений в области организации, охраны и использования особо охраняемых природных территорий регионального значения в Ханты-Мансийском автономном округе – Югре»
6.	Постановление Губернатора Ханты-Мансийского автономного округа – Югры от 15 апреля 2011 года № 52 «Об определении видов разрешенной охоты и параметров осуществления охоты в охотничьих угодьях Ханты-Мансийского автономного округа – Югры»
7.	Постановление Губернатора Ханты-Мансийского автономного округа – Югры от 24 июня 2013 года № 84 «О схеме размещения, использования и охраны охотничьих угодий на территории Ханты-Мансийского автономного округа – Югры»
8.	Постановление Губернатора Ханты-Мансийского автономного округа – Югры от 22 декабря 2016 года № 157 «О Департаменте недропользования и природных ресурсов Ханты-Мансийского автономного округа – Югры»
9.	Постановление Губернатора Ханты-Мансийского автономного округа – Югры от 25 января 2019 года № 2 «О Лесном плане Ханты-Мансийского автономного округа – Югры на 2019 – 2028 годы»
10.	Постановление Администрации Ханты-Мансийского автономного округа от 31 августа 1995 года № 176 «Об установлении границ водно-болотных угодий и утверждении Положения о них»
11.	Постановление Правительства Ханты-Мансийского автономного округа от 10 апреля 2002 года № 192-п «О территориях традиционного природопользования»
12.	Постановление Правительства Ханты-Мансийского автономного округа – Югры от 1 августа 2007 года № 194-п «Об установлении Порядка заключения гражданами договоров купли-продажи лесных насаждений для собственных нужд на территории Ханты-Мансийского автономного округа – Югры»
13.	Постановление Правительства Ханты-Мансийского автономного округа – Югры от 7 сентября 2007 года № 220-п «О ставках платы для граждан по договору купли-продажи лесных насаждений для собственных нужд на территории Ханты-Мансийского автономного округа – Югры»

№ п./п.	Наименование документа
14.	Постановление Правительства Ханты-Мансийского автономного округа – Югры от 17 апреля 2008 года № 80-п «Об утверждении Требований к предотвращению гибели объектов животного мира при осуществлении производственных процессов, а также при эксплуатации транспортных магистралей, трубопроводов и линий связи и электропередачи на территории Ханты-Мансийского автономного округа – Югры»
15.	Постановление Правительства Ханты-Мансийского автономного округа – Югры от 12 июля 2013 года № 245-п «О концепции развития и функционирования системы особо охраняемых природных территорий Ханты-Мансийского автономного округа – Югры на период до 2030 года»
16.	Постановление Правительства Ханты-Мансийского автономного округа – Югры от 26 декабря 2014 года № 506-п «Об утверждении Схемы территориального планирования Ханты-Мансийского автономного округа – Югры»
17.	Постановление Правительства Ханты-Мансийского автономного округа – Югры от 27 января 2017 года № 19-п «Об утверждении Положений о государственных природных заказниках регионального значения «Березовский», «Сорумский», «Унторский»
18.	Распоряжение Правительства Ханты-Мансийского автономного округа – Югры от 21 января 2010 года № 44-рп «Об утверждении Перечня автомобильных дорог общего пользования регионального или межмуниципального значения Ханты-Мансийского автономного округа – Югры, Перечня автомобильных дорог общего пользования регионального или межмуниципального значения Ханты-Мансийского автономного округа – Югры, подлежащих передаче в собственность муниципальных образований автономного округа, Перечня автомобильных дорог общего пользования регионального или межмуниципального значения Ханты-Мансийского автономного округа – Югры, подлежащих передаче в собственность Российской Федерации, и Перечня автомобильных дорог необщего пользования, относящихся к собственности Ханты-Мансийского автономного округа – Югры»
19.	Приказ Департамента природных ресурсов и несырьевого сектора экономики Ханты-Мансийского автономного округа – Югры от 27 октября 2015 года № 31-нп «Об утверждении Перечня объектов животного мира, отнесенных к объектам охоты, временно или постоянно обитающих на территории Ханты-Мансийского автономного округа – Югры, численность которых подлежит регулированию»
Методические указания	
1.	Красная книга Ханты-Мансийского автономного округа: животные, растения, грибы. – Екатеринбург: «Пакрус», 2003
2.	Курамшин В Я. Ведение хозяйства в рекреационных лесах. – М.: Агропромиздат, 1988
3.	Нормы отвода земель для электрических сетей напряжением 0,38 – 750 кВ, утвержденные Министерством топлива и энергетики Российской Федерации (далее – Минтопэнерго России) от 20 мая 1994 года № 14278тм-г1
4.	Общесоюзные нормативы для таксации лесов. – М.: Колос, 1992

№ п./п.	Наименование документа
5.	ОСТ 56-103-98 «Охрана лесов от пожаров. Противопожарные разрывы и минерализованные полосы. Критерии качества и оценка состояния», утвержденный приказом Федеральной службы лесного хозяйства России от 24 февраля 1998 года № 38 «Об утверждении ОСТ 56-103-98 «Охрана лесов от пожаров. Противопожарные разрывы и минерализованные полосы. Критерии качества и оценка состояния»
6.	«Оценка запасов сфагновых мхов Томской области» Л.Г. Бабешина, В.Н. Дмитрук// Вестник Томского государственного университета – 2009 – № 328.– С. 183-187
7.	Правила охраны магистральных трубопроводов, утвержденные постановлением Минтопэнерго России 29 апреля 1992, Федерального горного и промышленного надзора России от 22 апреля 1992 года № 9
8.	Руководство по лесовосстановлению и лесоразведению на землях лесного фонда Западной Сибири – М.: 2005
9.	Руководство по учету и оценке второстепенных лесных ресурсов и продуктов побочного лесопользования. – Пушкино (Моск. обл.): ВНИИЛМ, 2003 (Сергиев Посад : ГП Загор. тип.)
10.	ОСТ 56-108-98 «Лесоводство. Термины и определения», утвержденный приказом Федеральной службы лесного хозяйства России от 3 декабря 1998 года № 203 «Об утверждении отраслевого стандарта ОСТ 56-108-98 «Лесоводство. Термины и определения»
11.	Рабочие правила по устройству кедровых лесов Западной Сибири – Новосибирск: Западно – Сибирское лесоустроительное предприятие В/О «Леспроект», 1989 г.
12.	Методика выявления дикорастущих сырьевых ресурсов при лесоустройстве, утвержденная приказом Государственного комитета СССР по лесному хозяйству от 29 сентября 1986 года № 190
13.	Нормативы основных биотехнических мероприятий, утвержденные Главным управлением охотничьего хозяйства и заповедников при Совете Министров РСФСР, 1986 г.
14.	Методика Северного лесоустроительного предприятия, изданная в книге Вологодские леса / Е.Г. Тюрин, Н.М. Нефедов, А.А. Серый. – Архангельск. Сев.-Зап. кн. изд-во, 1984

»).

1.5. Заголовок таблицы 4 приложения 3 к лесохозяйственному регламенту Октябрьского лесничества изложить в следующей редакции:

«Среднегодовая урожайность дикорастущих ягод в разных группах типов леса в Ханты-Мансийском автономном округе – Югре (числитель – биологический, знаменатель – промысловый урожай)».


1.6. Приложение 4 к лесохозяйственному регламенту Октябрьского лесничества признать утратившим силу.

1.7. В заголовке таблицы приложения 5 к лесохозяйственному регламенту Октябрьского лесничества слова «занятым лесными насаждениями» заменить словами «на которых расположены леса».

2. Настоящий приказ опубликовать в установленном порядке.

3. Контроль за выполнением приказа возложить на первого заместителя директора Департамента недропользования и природных ресурсов Ханты-Мансийского автономного округа – Югры.

Директор Департамента



С.А. Филатов