



Аппарат Губернатора
Ханты-Мансийского автономного округа – Югры
Управление государственной регистрации
нормативных правовых актов
Внесен в государственный реестр нормативных
правовых актов исполнительных органов
государственной власти
Ханты-Мансийского автономного округа – Югры
За № 5147 от « 21 » 09 2020 г.

**СЛУЖБА ГОСУДАРСТВЕННОЙ ОХРАНЫ
ОБЪЕКТОВ КУЛЬТУРНОГО НАСЛЕДИЯ
ХАНТЫ-МАНСИЙСКОГО АВТОНОМНОГО ОКРУГА – ЮГРЫ**

ПРИКАЗ

**Об утверждении границ территорий,
описания особенностей, подлежащих обязательному сохранению
(предмета охраны), установлении требований к осуществлению
деятельности и к видам разрешенного использования земельных
участков в границах территорий объектов культурного наследия
регионального значения – достопримечательных мест,
расположенных в Белоярском, Нефтеюганском,
Октябрьском и Сургутском районах
Ханты-Мансийского автономного округа – Югры**

г. Ханты-Мансийск
17 сентября 2020 года

№ 15-нп

В соответствии с Федеральным законом от 25 июня 2002 года № 73-ФЗ «Об объектах культурного наследия (памятниках истории и культуры) народов Российской Федерации», Законом Ханты-Мансийского автономного округа – Югры от 29 июня 2006 года № 64-оз «О регулировании отдельных отношений в области сохранения, использования, популяризации и государственной охраны объектов культурного наследия», руководствуясь постановлением Правительства Ханты-Мансийского автономного округа – Югры от 30 августа 2012 года № 309-п «О Службе государственной охраны объектов культурного наследия Ханты-Мансийского автономного округа – Югры», в целях обеспечения сохранности объектов культурного наследия регионального значения – достопримечательных мест, представляющих историко-культурную ценность, расположенных в Белоярском, Нефтеюганском, Октябрьском и Сургутском районах Ханты-Мансийского автономного округа – Югры, **п р и к а з ы в а ю:**

1. Утвердить границы территорий объектов культурного наследия регионального значения – достопримечательных мест, расположенных в Ханты-Мансийском автономном округе – Югре:

1.1. В Белоярском районе Ханты-Мансийского автономного округа – Югры согласно приложению 1 к настоящему приказу:

- Святилище Осёнт-Пупы-Сязи 1 (19 - 20 вв.), расположенного в 18-20 км от п. Верхнеказымский, на левом берегу р. Казым;
- Святилище Осёнт-Пупы-Сязи 2 (19 - 20 вв.), расположенного в 18-20 км от п. Верхнеказымский, на левом берегу р. Казым;
- Святилище Осёнт-Пупы-Сязи 3 (19 - 20 вв.), расположенного в 18-20 км от п. Верхнеказымский, на левом берегу р. Казым.

1.2. В Нефтеюганском районе Ханты-Мансийского автономного округа – Югры согласно приложению 2 к настоящему приказу:

- Святилище Ай-Ега Юрт Совкуниных (18 - 20 вв.), расположенного в 32 км к юго-западу от с. Лемпино, на правом берегу р. Малый Салым;
- Святилище Кыгын-Ике (19 - 20 вв.), расположенного в 26 км к юго-востоку от п. Салым, на левом берегу р. Тукан.

1.3. В Октябрьском районе Ханты-Мансийского автономного округа – Югры согласно приложению 3 к настоящему приказу:

- Хантыйское культовое место (датировка затруднена), расположенного напротив бывшей д. Вежакоры, на правом берегу р. Обь.

1.4. В Сургутском районе Ханты-Мансийского автономного округа – Югры согласно приложению 4 к настоящему приказу:

- Святилище Рапын-Сор-Ики (датировка не установлена), расположенного в 16,5 км к юго-западу от юго-западной границы п. Нижнесортымский (центральная часть оз. Чамычлор);

- Святилище Ай-Пим-Очит-Вутых-Кот-Мых (датировка не установлена), расположенного в 19,5 км к западу от юго-западной границы п. Нижнесортымский (на правом берегу р. Ай-Пим);

- Святилище Вать-Яун-Кот-Мых (датировка не установлена), расположенного в 50 км к северу - северо-западу от г. Лянтор, в 30 км к востоку – юго-востоку от п. Нижнесортымский (на правом берегу р. Ватьяун);

- Святилище Нум-Ури-Кот-Мых (датировка не установлена), расположенного в 12 км к юго-востоку от п. Нижнесортымский (на левом берегу р. Пим);

- Святилище Плач-Пауль-Каим-Кот-Мых-Ики (датировка не установлена), расположенного в 30 км к югу – юго-западу от п. Нижнесортымский (в глубине террасы правого берега р. Ай-Пим).

2. Утвердить описание особенностей объектов культурного наследия регионального значения – достопримечательных мест, указанных в пункте 1 настоящего приказа, подлежащих обязательному сохранению (предмет охраны) (приложение 5).

3. Установить требования к осуществлению деятельности в границах территорий объектов культурного наследия регионального значения – достопримечательных мест, указанных в пункте 1 настоящего приказа (приложение 6).

4. Установить требования к видам разрешенного использования земельных участков в границах территорий объектов культурного наследия регионального значения – достопримечательных мест, указанных в пункте 1 настоящего приказа (приложение 7).


5. Рекомендовать органам местного самоуправления муниципальных образований Белоярский муниципальный район Ханты-Мансийского автономного округа – Югры, Нефтеюганский муниципальный район Ханты-Мансийского автономного округа – Югры, Октябрьский муниципальный район Ханты-Мансийского автономного округа – Югры, Сургутский муниципальный район Ханты-Мансийского автономного округа – Югры в пределах своей компетенции учитывать и отображать границы территории объектов культурного наследия – достопримечательных мест в документах территориального планирования, правилах землепользования и застройки, документации по планировке территории, в случае необходимости вносить в указанные документы изменения в установленном порядке:

5.1. Учитывать и отображать границы территорий объектов культурного наследия регионального значения – достопримечательных мест в документах территориального планирования, правилах землепользования и застройки, документации по планировке территории, в случае необходимости вносить в указанные документы изменения в установленном порядке;

5.2. Обеспечить соблюдение требований к осуществлению деятельности в границах территорий объектов культурного наследия регионального значения – достопримечательных мест в соответствии со статьей 5.1 Федерального закона от 25 июня 2002 года № 73-ФЗ «Об объектах культурного наследия (памятниках истории и культуры) народов Российской Федерации».

6. Контроль за исполнением настоящего приказа оставляю за собой.

Руководитель Службы

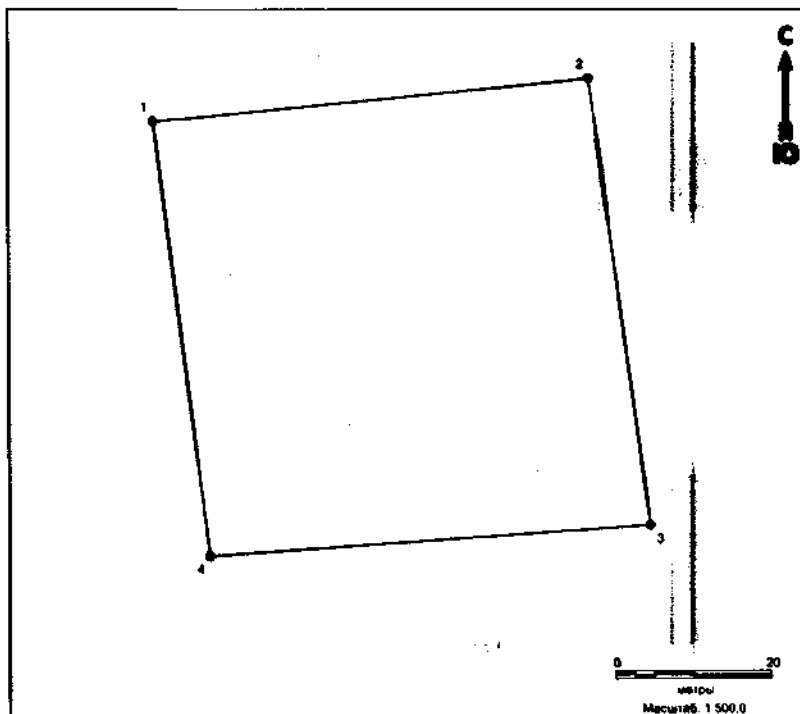


А.Н. Кондрашёв

Приложение 1
к приказу Службы государственной
охраны объектов культурного наследия
Ханты-Мансийского
автономного округа – Югры
от 17 сентября 2020 года № 15-нп

Границы территорий объектов культурного наследия
регионального значения – достопримечательных мест,
расположенных в Белоярском районе
Ханты-Мансийского автономного округа – Югры

1. Графическое описание местоположения границ территории объекта культурного наследия регионального значения достопримечательное место «Святылище Осэнт-Пупы-Сязи 1 (19 - 20 вв.)»:

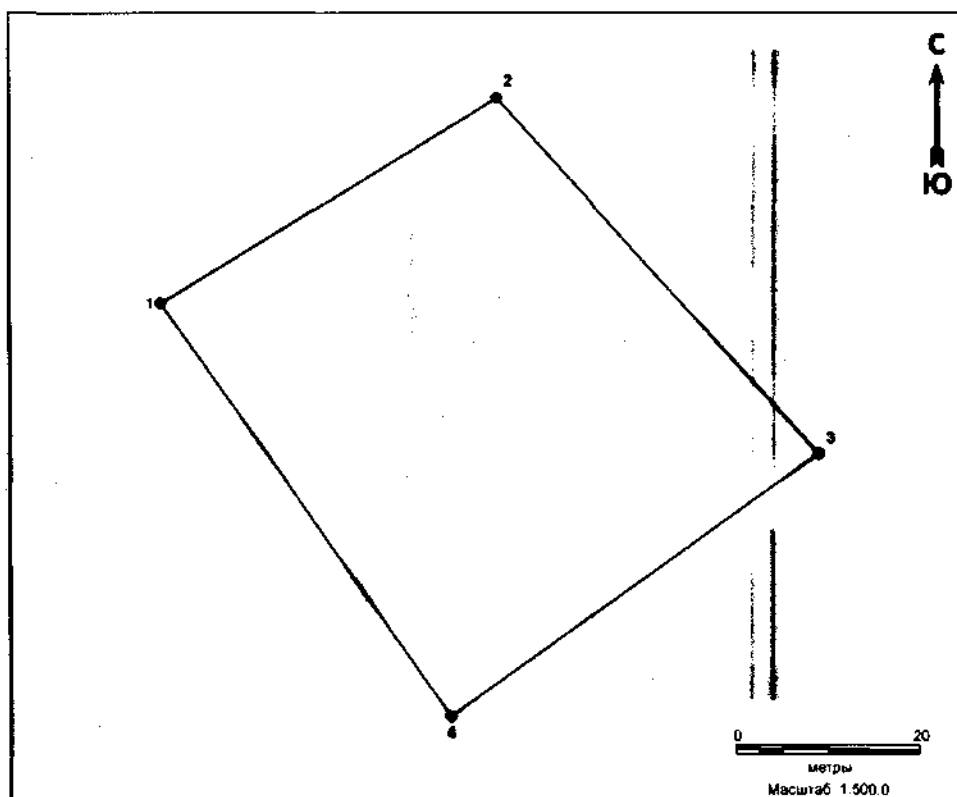


Координаты характерных точек границ
территории объекта культурного наследия регионального значения
достопримечательное место «Святылище Осэнт-Пупы-Сязи 1 (19 - 20 вв.)»
в местной системе координат (МСК 86, зона 2)

№ точки	Координаты, м	
	Широта (X)	Долгота (Y)
1	1257612.48	2606358.40
2	1257612.70	2606413.78
3	1257555.92	2606416.09

4	1257557.30	2606360.22
1	1257612.48	2606358.40

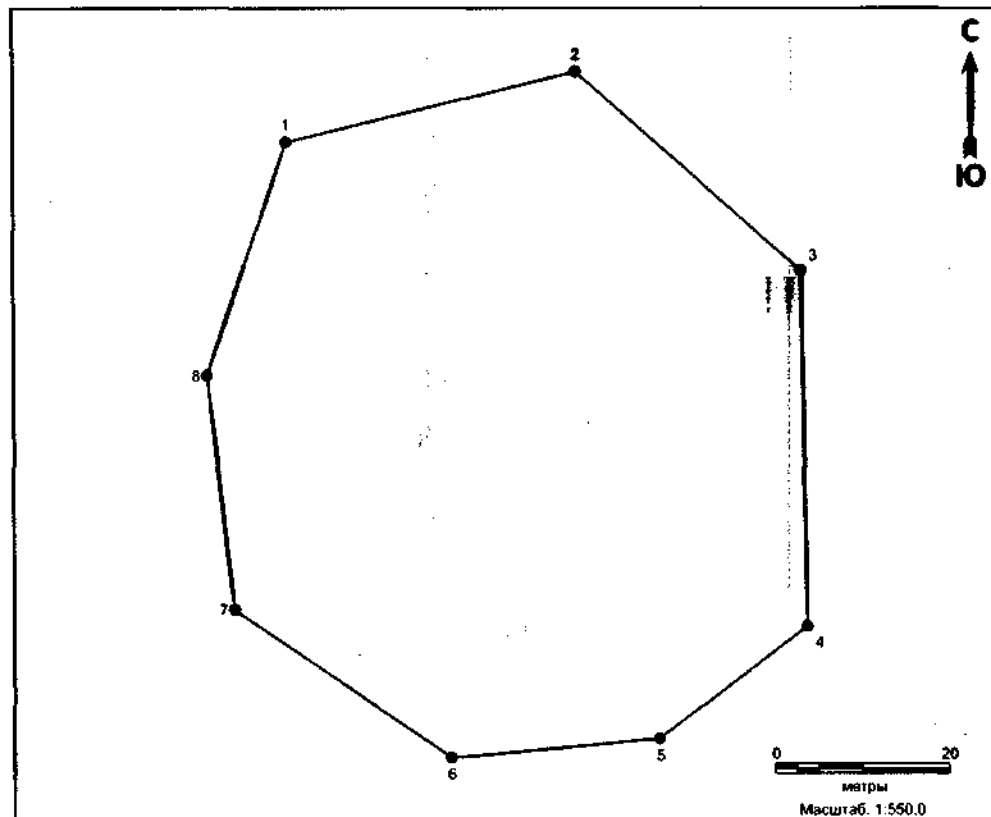
2. Графическое описание местоположения границ территории объекта культурного наследия регионального значения достопримечательное место «Святылище Осёнт-Пупы-Сязи 2 (19 - 20 вв.)»:



Координаты характерных точек границ территории объекта культурного наследия регионального значения достопримечательное место «Святылище Осёнт-Пупы-Сязи 2 (19 - 20 вв.)» в местной системе координат (МСК 86, зона 2)

№ точки	Координаты, м	
	Широта (X)	Долгота (Y)
1	1257780.90	2606503.77
2	1257799.33	2606541.79
3	1257758.17	2606572.53
4	1257733.99	2606530.47
1	1257780.90	2606503.77

3. Графическое описание местоположения границ территории объекта культурного наследия регионального значения достопримечательное место «Святылище Осёнт-Пупы-Сязи 3 (19 - 20 вв.)»:



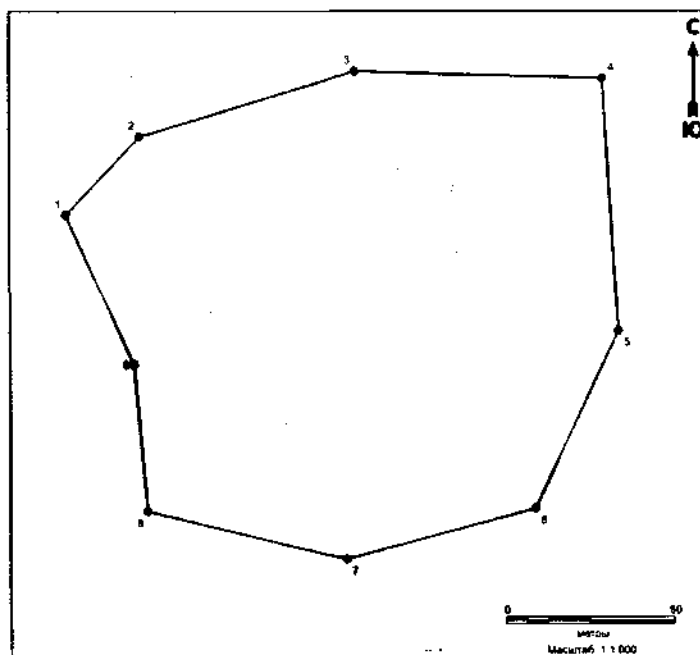
Координаты характерных точек границ территории объекта культурного наследия регионального значения достопримечательное место «Святылище Осёнт-Пупы-Сязи 3 (19 - 20 вв.)» в местной системе координат (МСК 86, зона 2)

№ точки	Координаты, м	
	Широта (X)	Долгота (Y)
1	1257837.22	2606598.52
2	1257842.08	2606632.03
3	1257817.25	2606655.38
4	1257777.22	2606652.21
5	1257766.07	2606634.29
6	1257766.15	2606610.51
7	1257785.17	2606587.62
8	1257811.71	2606587.03
1	1257837.22	2606598.52

Приложение 2
к приказу Службы государственной
охраны объектов культурного наследия
Ханты-Мансийского
автономного округа – Югры
от 17 сентября 2020 года № 15-нп

Границы территорий объектов культурного наследия регионального значения – достопримечательных мест, расположенных в Нефтеюганском районе Ханты-Мансийского автономного округа – Югры

1. Графическое описание местоположения границ территории объекта культурного наследия регионального значения достопримечательное место «Святылище Ай-Ега Юрт Совкуниных (18 - 20 вв.)»:

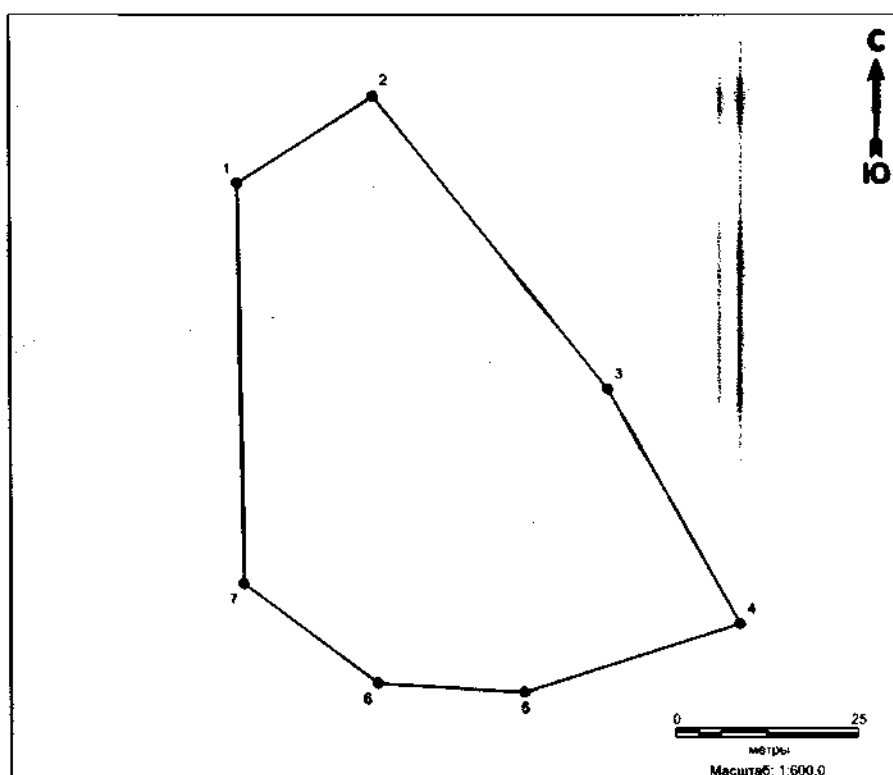


Координаты характерных точек границ территории объекта культурного наследия регионального значения достопримечательное место «Святылище Ай-Ега Юрт Совкуниных (18 - 20 вв.)» в местной системе координат (МСК 86, зона 3)

№ точки	Координаты, м	
	Широта (X)	Долгота (Y)
1	930739,02	3430465,81
2	930761,79	3430487,36
3	930780,74	3430550,15

4	930778,81	3430622,54
5	930705,54	3430626,98
6	930653,91	3430602,69
7	930639,05	3430547,47
8	930652,99	3430489,48
9	930695,64	3430485,55
1	930739,02	3430465,81

2. Графическое описание местоположения границ территории объекта культурного наследия регионального значения достопримечательное место «Святылище Кыгын-Ике (19 - 20 вв.)»:



Координаты характерных точек границ территории объекта культурного наследия регионального значения достопримечательное место «Святылище Кыгын-Ике (19 - 20 вв.)» в местной системе координат (МСК 86, зона 3)

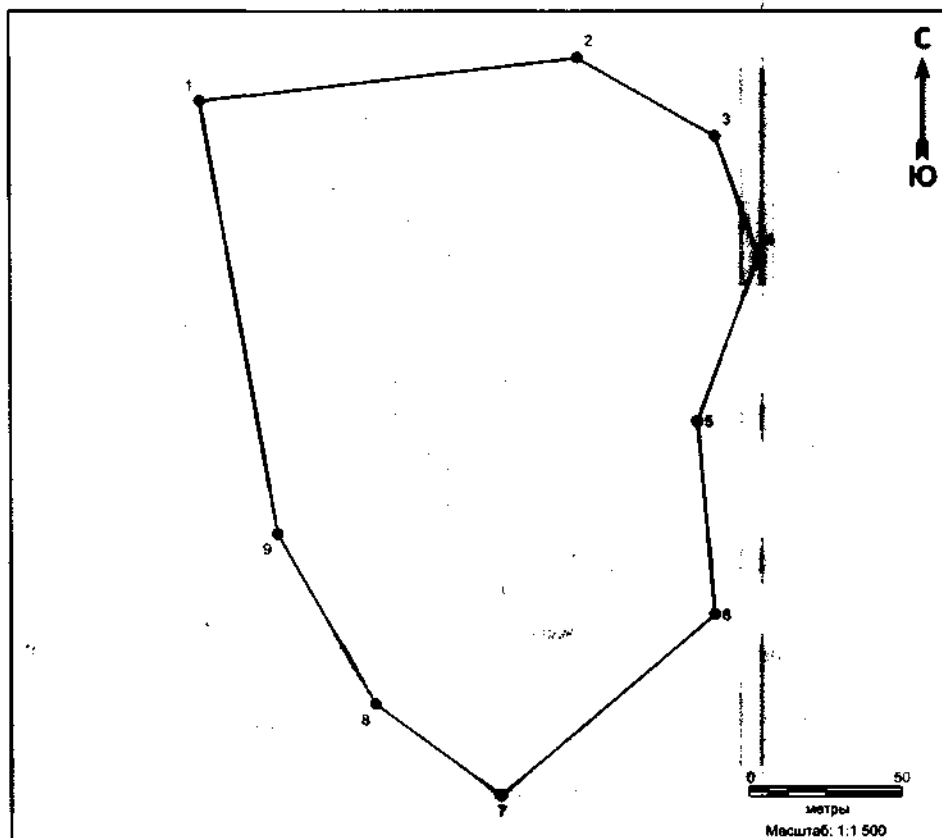
№ точки	Координаты, м	
	Широта (X)	Долгота (Y)
1	838529,71	3490304,54
2	838541,35	3490323,02
3	838501,80	3490354,76
4	838470,08	3490372,64
5	838460,85	3490343,31

6	838462,05	3490323,42
7	838475,50	3490305,34
1	838529,71	3490304,54

Приложение 3
к приказу Службы государственной
охраны объектов культурного наследия
Ханты-Мансийского
автономного округа – Югры
от 17 сентября 2020 года № 15-нп

Границы территории объекта культурного наследия
регионального значения – достопримечательного места,
расположенного в Октябрьском районе
Ханты-Мансийского автономного округа – Югры

1. Графическое описание местоположения границ территории
объекта культурного наследия регионального значения
достопримечательное место «Хантыйское культовое место»:



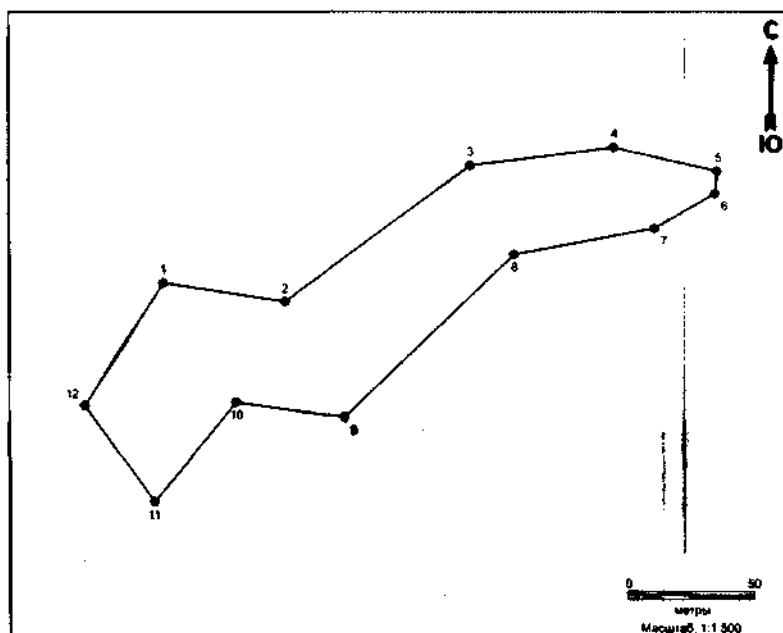
Координаты характерных точек
границ территории объекта культурного наследия
регионального значения достопримечательное место
«Хантыйское культовое место»
в местной системе координат (МСК 86, зона 2)

№ точки	Координаты, м	
	Широта (X)	Долгота (Y)
1	1220372.32	2476558.94
2	1220386.36	2476681.79
3	1220360.97	2476726.57
4	1220322.00	2476740.66
5	1220268.54	2476720.54
6	1220206.23	2476726.04
7	1220147.23	2476656.18
8	1220177.02	2476615.63
9	1220232.09	2476583.93
1	1220372.32	2476558.94

Приложение 4
к приказу Службы государственной
охраны объектов культурного наследия
Ханты-Мансийского
автономного округа – Югры
от 17 сентября 2020 года № 15-нп

Границы территорий объектов культурного наследия
регионального значения – достопримечательных мест,
расположенных в Сургутском районе
Ханты-Мансийского автономного округа – Югры

1. Графическое описание местоположения границ территорий объекта культурного наследия регионального значения достопримечательное место «Святылище Рапын-Сор-Ики»:

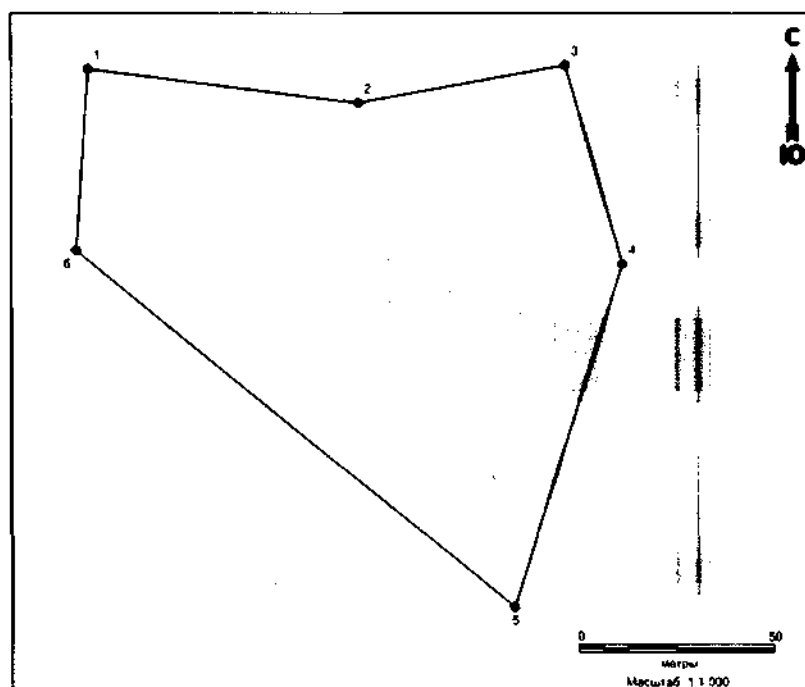


Координаты характерных точек границ
территорий объекта культурного наследия
регионального значения достопримечательное место
«Святылище Рапын-Сор-Ики» в местной системе координат
(МСК 86, зона 3)

№ точки	Координаты, м	
	Широта (X)	Долгота (Y)
1	1107895.79	3470628.85
2	1107888.48	3470676.55
3	1107941.77	3470749.28
4	1107948.82	3470805.86

5	1107939.53	3470846.49
6	1107930.68	3470845.47
7	1107917.09	3470821.76
8	1107906.79	3470766.49
9	1107843.32	3470699.72
10	1107849.27	3470657.35
11	1107810.38	3470625.07
12	1107847.90	3470597.82
1	1107895.79	3470628.85

2. Графическое описание местоположения границ территории объекта культурного наследия регионального значения достопримечательное место «Святылище Ай-Пим-Очит-Вутых-Кот-Мых»:

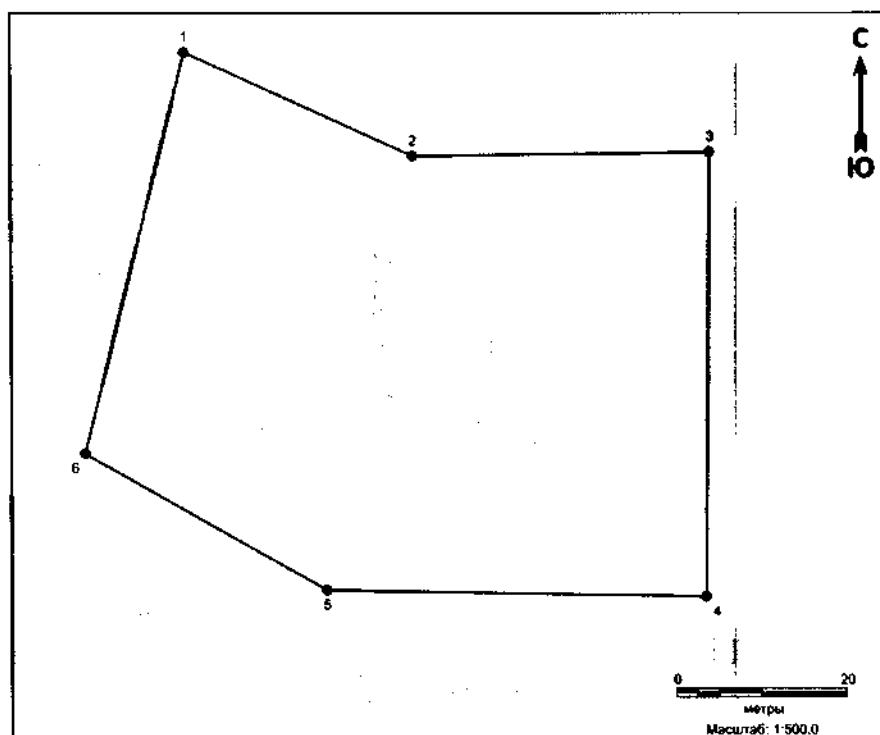


Координаты характерных точек границ территории объекта культурного наследия регионального значения достопримечательное место «Святылище Ай-Пим-Очит-Вутых-Кот-Мых» в местной системе координат (МСК 86, зона 3)

№ точки	Координаты, м	
	Широта (X)	Долгота (Y)
1	1115103.21	3467367.49
2	1115094.54	3467435.88
3	1115104.14	3467488.32
4	1115054.06	3467502.73

5	1114967.38	3467475.12
6	1115057.44	3467364.41
1	1115103.21	3467367.49

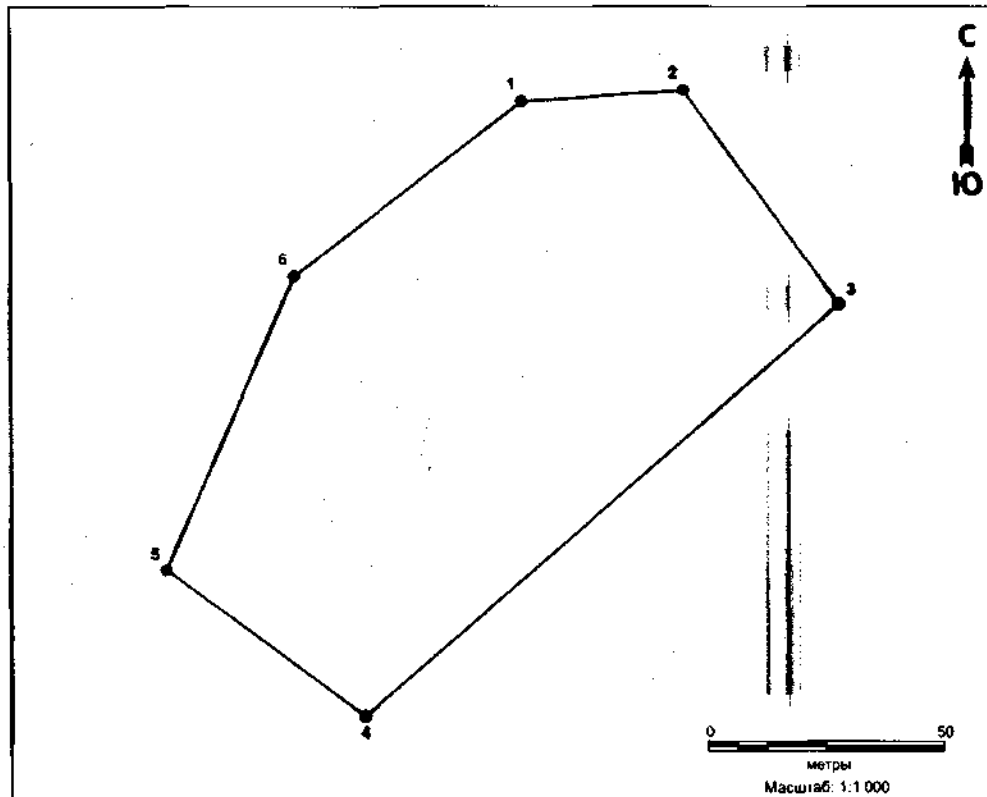
3. Графическое описание местоположения границ территории объекта культурного наследия регионального значения достопримечательное место «Святылище Вать-Яун-Кот-Мых»:



Координаты характерных точек границ территории объекта культурного наследия регионального значения достопримечательное место «Святылище Вать-Яун-Кот-Мых» в местной системе координат (МСК 86, зона 3)

№ точки	Координаты, м	
	Широта (X)	Долгота (Y)
1	1077476.82	3497304.80
2	1077464.85	3497331.25
3	1077465.30	3497365.64
4	1077414.08	3497365.11
5	1077414.80	3497321.18
6	1077430.66	3497293.24
1	1077476.82	3497304.80

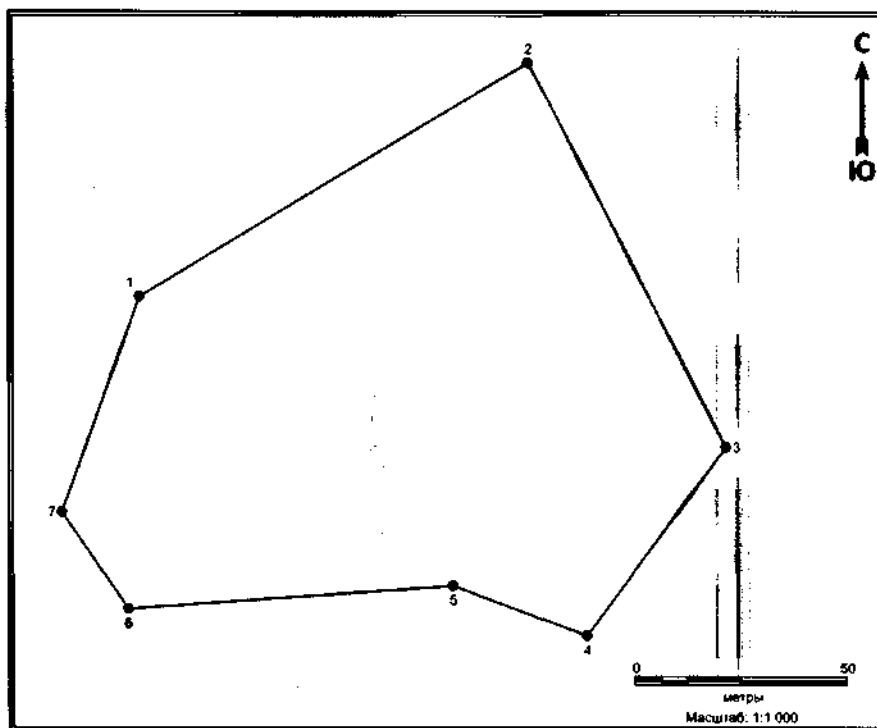
4. Графическое описание местоположения границ территории объекта культурного наследия регионального значения достопримечательное место «Святылище Нум-Ури-Кот-Мых»:



Координаты характерных точек границ территории объекта культурного наследия регионального значения достопримечательное место «Святылище Нум-Ури-Кот-Мых» в местной системе координат (МСК 86, зона 3)

№ точки	Координаты, м	
	Широта (X)	Долгота (Y)
1	1105311.90	3491115.68
2	1105314.22	3491149.47
3	1105269.73	3491181.86
4	1105184.08	3491082.73
5	1105214.39	3491041.38
6	1105275.58	3491068.12
1	1105311.90	3491115.68

5. Графическое описание местоположения границ территории объекта культурного наследия регионального значения достопримечательное место «Святылище Плач-Пауль-Каим-Кот-Мых-Ики»:



Координаты характерных точек границ территории объекта культурного наследия регионального значения достопримечательное место «Святылище Плач-Пауль-Каим-Кот-Мых-Ики» в местной системе координат (МСК 86, зона 3)

№ точки	Координаты, м	
	Широта (X)	Долгота (Y)
1	1087724.44	3480582.67
2	1087778.79	3480673.11
3	1087689.63	3480719.15
4	1087645.78	3480686.63
5	1087657.49	3480655.39
6	1087652.08	3480579.97
7	1087674.60	3480564.64
1	1087724.44	3480582.67

Приложение 5
к приказу Службы государственной
охраны объектов культурного наследия
Ханты-Мансийского
автономного округа – Югры
от 17 сентября 2020 года № 15-нп

Описание особенностей объектов культурного наследия
регионального значения – достопримечательных мест, подлежащих
обязательному сохранению (предмет охраны)

1. Белоярский район Ханты-Мансийского автономного округа – Югры:

1.1. Предметом охраны объекта культурного наследия регионального значения достопримечательное место «Святылище Осёнт-Пупы-Сязи 1 (19 - 20 вв.)» являются следующие особенности, подлежащие обязательному сохранению:

- исторически сложившаяся система культурных и природных ландшафтов в границах территории достопримечательного места;
- остатки культовой постройки (святилищного лабаз);
- деревянная скульптура (идол, вырезанный на стволе дерева);
- культурный слой, содержащий артефакты (приношения и другие предметы, которые использовались в ритуальной практике).

1.2. Предметом охраны объекта культурного наследия регионального значения достопримечательное место «Святылище Осёнт-Пупы-Сязи 2 (19 - 20 вв.)» являются следующие особенности, подлежащие обязательному сохранению:

- исторически сложившаяся система культурных и природных ландшафтов в границах территории достопримечательного места;
- остатки культовой постройки (святилищного лабаз);
- культурный слой, содержащий артефакты (приношения и другие предметы, которые использовались в ритуальной практике).

1.3. Предметом охраны объекта культурного наследия регионального значения достопримечательное место «Святылище Осёнт-Пупы-Сязи 3 (19 - 20 вв.)» являются следующие особенности, подлежащие обязательному сохранению:

- исторически сложившаяся система культурных и природных ландшафтов в границах территории достопримечательного места;
- культовая постройка (святилищный лабаз), две деревянные лестницы, использовавшиеся при выполнении обрядов;
- культурный слой, содержащий артефакты (приношения и другие предметы, которые использовались в ритуальной практике).

2. Нефтеюганский район Ханты-Мансийского автономного округа – Югры:

2.1. Предметом охраны объекта культурного наследия регионального значения достопримечательное место «Святылище Ай-Ега Юрт Совкуниных (18 - 20 вв.)» являются следующие особенности, подлежащие обязательному сохранению:

- исторически сложившаяся система культурных и природных ландшафтов в границах территории достопримечательного места;
- остатки культовых построек;
- артефакты на поверхности святылища (приношения и другие предметы, которые использовались в религиозной практике);
- культурный слой, содержащий артефакты (приношения и другие предметы, которые использовались в ритуальной практике).

2.2. Предметом охраны объекта культурного наследия регионального значения достопримечательное место «Святылище Кыгын-Ике (19 - 20 вв.)» являются следующие особенности, подлежащие обязательному сохранению:

- исторически сложившаяся система культурных и природных ландшафтов в границах территории достопримечательного места;
- артефакты на поверхности святылища (приношения и другие предметы, которые использовались в религиозной практике);
- культурный слой, содержащий артефакты (приношения и другие предметы, которые использовались в ритуальной практике).

3. Октябрьский район Ханты-Мансийского автономного округа – Югры:

3.1. Предметом охраны объекта культурного наследия регионального значения достопримечательное место «Хантыйское культовое место» являются следующие особенности, подлежащие обязательному сохранению:

- исторически сложившаяся система культурных и природных ландшафтов в границах территории достопримечательного места;
- места обрядовой деятельности.

4. Сургутский район Ханты-Мансийского автономного округа – Югры:

4.1. Предметом охраны объекта культурного наследия регионального значения достопримечательное место «Святылище Рапын-Сор-Ики» являются следующие особенности, подлежащие обязательному сохранению:

- исторически сложившаяся система культурных и природных ландшафтов в границах территории достопримечательного места;
- культовая постройка (священный лабаз);
- остатки культовых построек;
- артефакты на поверхности святылища (приношения и другие предметы, которые использовались в религиозной практике);

- культурный слой, содержащий артефакты (приношения и другие предметы, которые использовались в ритуальной практике);
- места обрядовой деятельности.

4.2. Предметом охраны объекта культурного наследия регионального значения достопримечательное место «Святылище Ай-Пим-Очит-Вутых-Кот-Мых» являются следующие особенности, подлежащие обязательному сохранению:

- исторически сложившаяся система культурных и природных ландшафтов в границах территории достопримечательного места;
- артефакты на поверхности святылища (приношения и другие предметы, которые использовались в религиозной практике);
- культурный слой, содержащий артефакты (приношения и другие предметы, которые использовались в ритуальной практике);
- места обрядовой деятельности.

4.3. Предметом охраны объекта культурного наследия регионального значения достопримечательное место «Святылище Вать-Яун-Кот-Мых» являются следующие особенности, подлежащие обязательному сохранению:

- исторически сложившаяся система культурных и природных ландшафтов в границах территории достопримечательного места;
- артефакты на поверхности святылища (приношения и другие предметы, которые использовались в религиозной практике);
- культурный слой, содержащий артефакты (приношения и другие предметы, которые использовались в ритуальной практике);
- место обрядовой деятельности.

4.4. Предметом охраны объекта культурного наследия регионального значения достопримечательное место «Святылище Нум-Ури-Кот-Мых» являются следующие особенности, подлежащие обязательному сохранению:

- исторически сложившаяся система культурных и природных ландшафтов в границах территории достопримечательного места;
- артефакты на поверхности святылища (приношения и другие предметы, которые использовались в религиозной практике);
- культурный слой, содержащий артефакты (приношения и другие предметы, которые использовались в ритуальной практике);
- места обрядовой деятельности.

4.5. Предметом охраны объекта культурного наследия регионального значения достопримечательное место «Святылище Плач-Пауль-Каим-Кот-Мых-Ики» являются следующие особенности, подлежащие обязательному сохранению:

- исторически сложившаяся система культурных и природных ландшафтов в границах территории достопримечательного места;
- остатки культовых построек;

- артефакты на поверхности святилища (приношения и другие предметы, которые использовались в религиозной практике);
- культурный слой, содержащий артефакты (приношения и другие предметы, которые использовались в ритуальной практике);
- места обрядовой деятельности.

Приложение 6
к приказу Службы государственной
охраны объектов культурного наследия
Ханты-Мансийского
автономного округа – Югры
от 17 сентября 2020 года № 15-нп

Требования к осуществлению деятельности в границах
территории объектов культурного наследия регионального
значения – достопримечательных мест

На территории объектов культурного наследия регионального значения – достопримечательных мест: «Святылище Осёнт-Пупы-Сязи 1 (19 - 20 вв.)», «Святылище Осёнт-Пупы-Сязи 2 (19 - 20 вв.)», «Святылище Осёнт-Пупы-Сязи 3 (19 - 20 вв.)», «Святылище Ай-Ега Юрт Совкуниных (18 - 20 вв.)», «Святылище Кыгын-Ике (19 - 20 вв.)», «Хантыйское культовое место», «Святылище Рапын-Сор-Ики», «Святылище Ай-Пим-Очит-Вутых-Кот-Мых», «Святылище Вать-Яун-Кот-Мых», «Святылище Нум-Ури-Кот-Мых», «Святылище Плач-Пауль-Каим-Кот-Мых-Ики»:

а) запрещается:

проектирование и проведение земляных, строительных, мелиоративных, хозяйственных и иных работ;

рубка лесных насаждений;

проведение изыскательских работ без согласования с исполнительным органом государственной власти Ханты-Мансийского автономного округа – Югры, уполномоченным в области государственной охраны объектов культурного наследия;

перевод земель в другие категории, кроме категории земель историко-культурного назначения, а также изменение разрешенного вида использования с целью использования земельных участков для различных видов строительства;

устройство мест отдыха, разведение костров, установка палаток, обустройство биваков;

изменение гидрологических условий при благоустройстве береговой территории озер и рек;

движение транспортных средств.

б) разрешается:

проведение работ по выявлению, изучению и сохранению объектов культурного наследия, включая работы, имеющие целью поиск и изъятие археологических предметов, на основании полученных разрешительных документов в установленном федеральным законодательством порядке;

проведение работ, направленных на обеспечение сохранности особенностей достопримечательного места, являющихся основаниями для

включения его единый государственный реестр объектов культурного наследия народов Российской Федерации и подлежащих обязательному сохранению в установленном федеральным законодательством порядке;

мероприятия по охране, защите и воспроизводству лесов, согласованные с исполнительным органом государственной власти Ханты-Мансийского автономного округа – Югры, уполномоченным в области государственной охраны объектов культурного наследия;

воссоздание утраченных сооружений традиционной архитектуры коренных малочисленных народов Севера по проектам, выполненным на основании комплексных историко-архитектурных, архивных, археологических и других исследований по согласованию с исполнительным органом государственной власти Ханты-Мансийского автономного округа – Югры, уполномоченным в области государственной охраны объектов культурного наследия;

традиционное природопользование, в том числе сбор дикоросов, охота, рыболовство;

использование и поддержание функционирования культовых (священных) мест коренных малочисленных народов Севера;

проведение туристических экскурсий по специально организованным маршрутам.

Приложение 7
к приказу Службы государственной
охраны объектов культурного наследия
Ханты-Мансийского
автономного округа – Югры
от 17 сентября 2020 года № 15-нп

Требования к видам разрешенного использования земельных участков в
границах территории объектов культурного наследия регионального
значения – достопримечательных мест

Наименование видов разрешенного использования земельных
участков в границах территорий объектов культурного наследия
регионального значения – достопримечательных мест¹: «Святылище
Осёнт-Пупы-Сязи 1 (19 - 20 вв.)», «Святылище Осёнт-Пупы-Сязи 2
(19 - 20 вв.)», Святылище Осёнт-Пупы-Сязи 3 (19 - 20 вв.)», «Святылище
Ай-Ега Юрт Совкуниных (18 - 20 вв.)», «Святылище Кыгын-Ике
(19 - 20 вв.)», «Хантыйское культовое место», «Святылище Рапын-Сор-
Ики», «Святылище Ай-Пим-Очит-Вутых-Кот-Мых», «Святылище Вать-
Яун-Кот-Мых», «Святылище Нум-Ури-Кот-Мых», «Святылище Плач-
Пауль-Каим-Кот-Мых-Ики»:

- осуществление религиозных обрядов (код 3.7.1);
- деятельность по особой охране и изучению природы (код 9.0);
- охрана природных территорий (код 9.1);
- историко-культурная деятельность (код 9.3);
- резервные леса (код 10.4);
- запас (код 12.3).

¹ Виды разрешенного использования земельных участков устанавливаются в соответствии с приказом Министерства экономического развития Российской Федерации от 1 сентября 2014 года № 540 «Об утверждении классификатора видов разрешенного использования земельных участков».