



Аппарат Губернатора
Ханты-Мансийского автономного округа – Югры
Управление государственной регистрации
нормативных правовых актов
Внесен в государственный реестр нормативных
правовых актов исполнительных органов
государственной власти
Ханты-Мансийского автономного округа – Югры
За № 5408 17 03 2021 г.

**СЛУЖБА ГОСУДАРСТВЕННОЙ ОХРАНЫ
ОБЪЕКТОВ КУЛЬТУРНОГО НАСЛЕДИЯ
ХАНТЫ-МАНСИЙСКОГО АВТОНОМНОГО ОКРУГА – ЮГРЫ**

ПРИКАЗ

**Об утверждении границ территорий и установлении особого режима
использования земельных участков в границах территорий
выявленных объектов культурного наследия, являющихся объектами
археологического наследия, расположенных в Нефтеюганском районе
Ханты-Мансийского автономного округа – Югры**

г. Ханты-Мансийск
15 марта 2021 года

№ 3-нп

В соответствии с Федеральным законом от 25 июня 2002 года № 73-ФЗ «Об объектах культурного наследия (памятниках истории и культуры) народов Российской Федерации», Законом Ханты-Мансийского автономного округа – Югры от 29 июня 2006 года № 64-оз «О регулировании отдельных отношений в области сохранения, использования, популяризации и государственной охраны объектов культурного наследия», руководствуясь постановлением Правительства Ханты-Мансийского автономного округа – Югры от 30 августа 2012 года № 309-п «О Службе государственной охраны объектов культурного наследия Ханты-Мансийского автономного округа – Югры», в целях обеспечения сохранности выявленных объектов культурного наследия, расположенных в Нефтеюганском районе Ханты-Мансийского автономного округа – Югры, **п р и к а з ы в а ю:**

1. Утвердить границы территорий выявленных объектов культурного наследия, являющихся объектами археологического наследия (далее – выявленные объекты культурного наследия), расположенных в Нефтеюганском районе Ханты-Мансийского автономного округа – Югры, согласно приложению к настоящему приказу:

- Могильник Каюково 8;
- Поселение Каюково 9;
- Поселение Каюково 11;
- Поселение Каюково 12;

- Поселение Каюково 13;
- Поселение Каюково 14;
- Поселение Каюково 15;
- Поселение Каюково 16;
- Поселение Каюково 17;
- Поселение Каюково 18;
- Поселение Каюково 19;
- Поселение Колунгтотытор 3;
- Поселение Пунси 1;
- Поселение Пунси 2;
- Группа ям-ловушек Большой Салым 2;
- Группа ям-ловушек Большой Салым 3;
- Селище Большой Салым 4;
- Поселение Городской остров 1;
- Поселение Городской остров 2;
- Одиночная впадина Самсонов Сор 19;
- Группа впадин Кривая 3;
- Самсоновская 5, группа ям;
- Самсоновское 9, группа впадин;
- Поселение Самсоновское 10;
- Группа впадин Самсоновское 12;
- Группа впадин Самсоновское 13;
- Протока Шитова 2, поселение;
- Группа ям-ловушек Березовая 2.

2. Установить особый режим использования земельных участков в границах территорий выявленных объектов культурного наследия, указанных в пункте 1 настоящего приказа, в соответствии со статьей 5.1 Федерального закона от 25 июня 2002 года № 73-ФЗ «Об объектах культурного наследия (памятниках истории и культуры) народов Российской Федерации».


3. Рекомендовать органам местного самоуправления муниципального образования Нефтеюганский муниципальный район Ханты-Мансийского автономного округа – Югры в пределах своей компетенции:

3.1. Учитывать и отображать границы территорий выявленных объектов культурного наследия в документах территориального планирования, правилах землепользования и застройки, документации по планировке территории, в случае необходимости вносить в указанные документы изменения в установленном порядке;

3.2. Обеспечить соблюдение особого режима использования земельных участков в границах территории выявленных объектов культурного наследия в соответствии с пунктом 2 настоящего приказа.

4. Контроль за исполнением настоящего приказа оставляю за собой.

Руководитель Службы

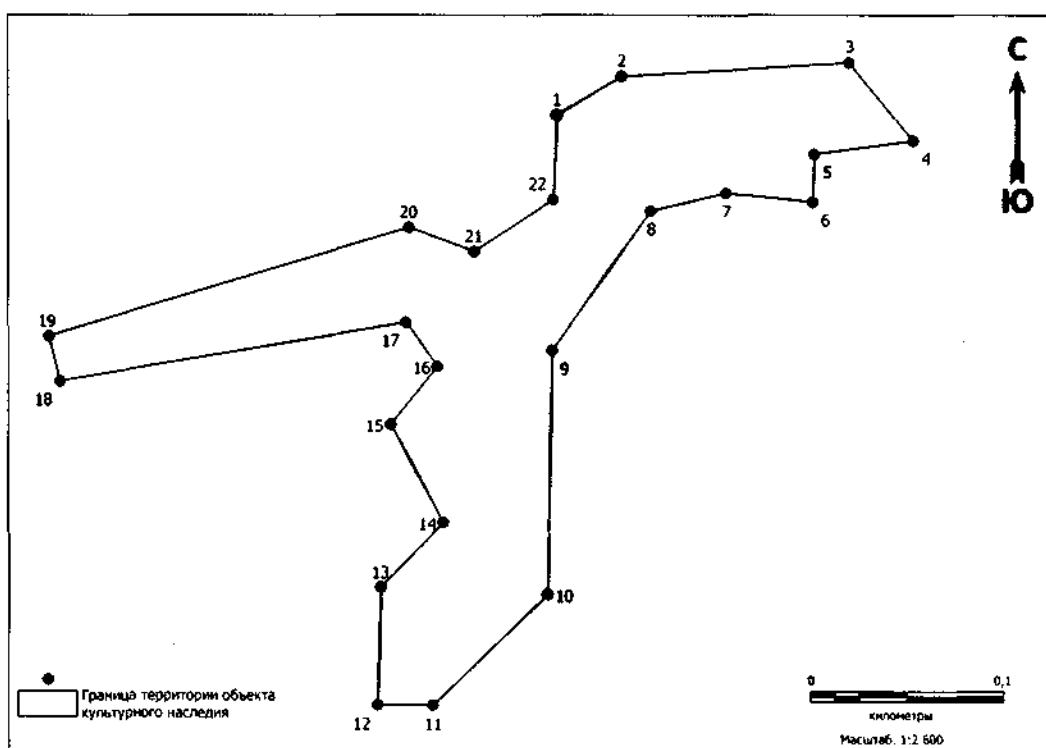


Н. Кондрашѳв

Приложение
к приказу Службы государственной
охраны объектов культурного наследия
Ханты-Мансийского
автономного округа – Югры
от 15 марта 2021 года № 3-нп

**Границы территорий выявленных объектов культурного наследия,
являющихся объектами археологического наследия,
расположенных в Нефтеюганском районе Ханты-Мансийского
автономного округа – Югры**

1. Графическое описание местоположения границ территории выявленного объекта культурного наследия «Могильник Каюково 8»:



**Координаты характерных точек границ территории
выявленного объекта культурного наследия «Могильник Каюково 8»
в местной системе координат (МСК 86, зона 3)**

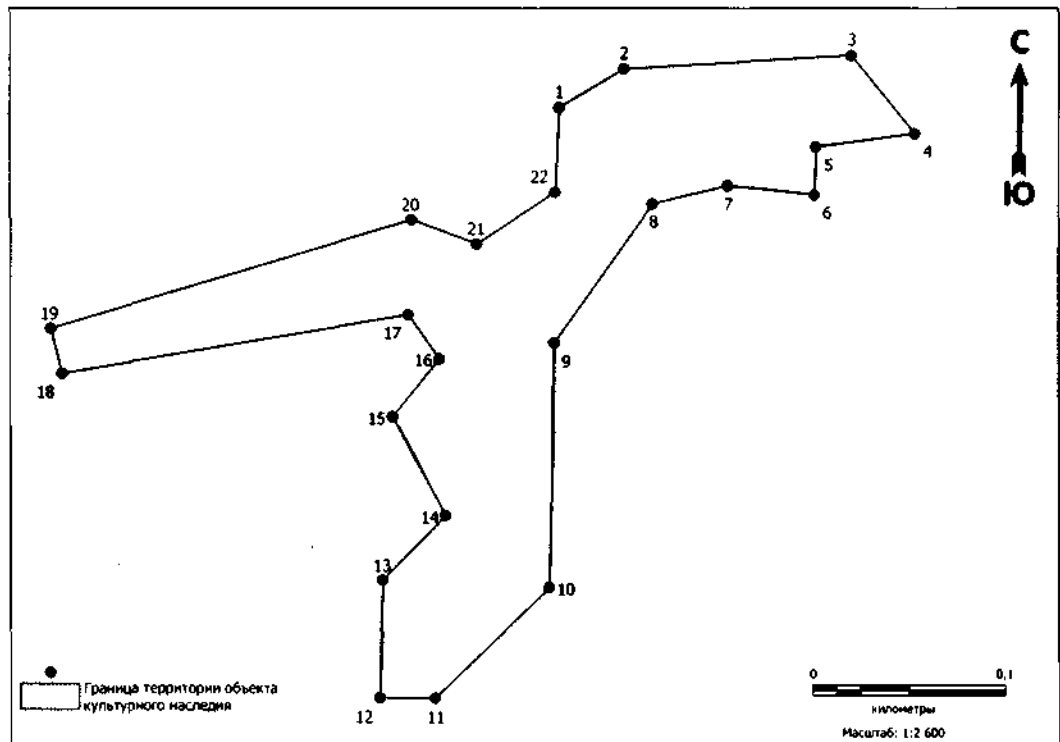
№ точки	Координаты, м	
	Широта (X)	Долгота (Y)
1	863618,802	3540483,406
2	863638,580	3540516,371
3	863645,561	3540632,327
4	863605,747	3540665,006
5	863598,848	3540614,506

6	863574,345	3540613,675
7	863579,089	3540569,323
8	863569,901	3540531,075
9	863498,778	3540480,646
10	863375,056	3540478,064
11	863318,635	3540419,978
12	863318,844	3540391,872
13	863378,803	3540393,330
14	863411,482	3540425,391
15	863461,456	3540398,535
16	863490,813	3540422,311
17	863513,296	3540406,446
18	863483,524	3540230,107
19	863506,425	3540224,277
20	863561,596	3540408,111
21	863549,313	3540441,214
22	863575,753	3540481,395
1	863618,802	3540483,406

Общий периметр границ территории выявленного объекта культурного наследия: 1434,25 м.

Площадь территории выявленного объекта культурного наследия: 3,44 га.

2. Графическое описание местоположения границ территории выявленного объекта культурного наследия «Поселение Каюково 9»:



Координаты характерных точек границ территории выявленного объекта культурного наследия «Поселение Каюково 9» в местной системе координат (МСК 86, зона 3)

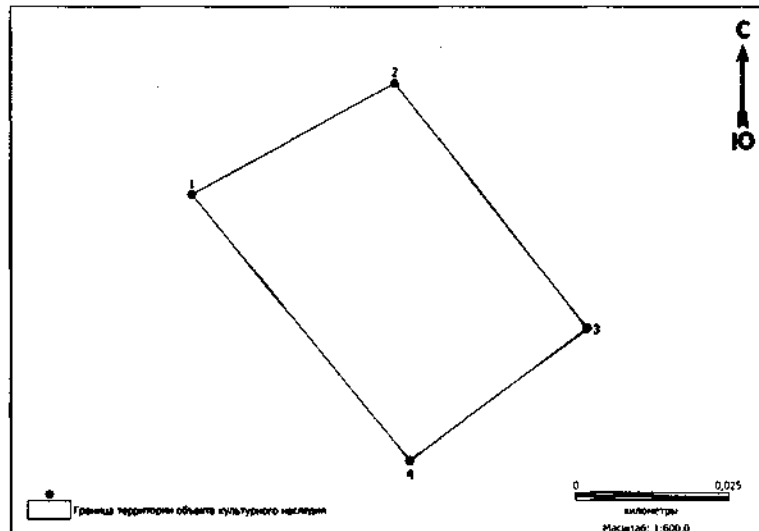
№ точки	Координаты, м	
	Широта (X)	Долгота (Y)
1	863618,802	3540483,406
2	863638,580	3540516,371
3	863645,561	3540632,327
4	863605,747	3540665,006
5	863598,848	3540614,506
6	863574,345	3540613,675
7	863579,089	3540569,323
8	863569,901	3540531,075
9	863498,778	3540480,646
10	863375,056	3540478,064
11	863318,635	3540419,978
12	863318,844	3540391,872
13	863378,803	3540393,330
14	863411,482	3540425,391
15	863461,456	3540398,535
16	863490,813	3540422,311

17	863513,296	3540406,446
18	863483,524	3540230,107
19	863506,425	3540224,277
20	863561,596	3540408,111
21	863549,313	3540441,214
22	863575,753	3540481,395
1	863618,802	3540483,406

Общий периметр границ территории выявленного объекта культурного наследия: 1434,25 м.

Площадь территории выявленного объекта культурного наследия: 3,44 га.

3. Графическое описание местоположения границ территории выявленного объекта культурного наследия «Поселение Каюково 11»:



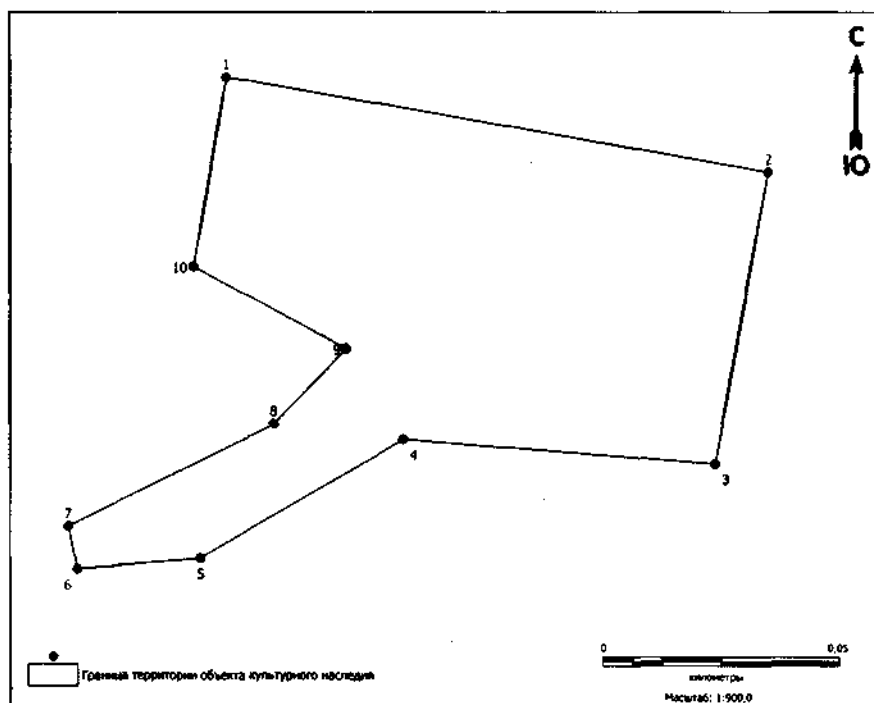
Координаты характерных точек границ территории выявленного объекта культурного наследия «Поселение Каюково 11» в местной системе координат (МСК 86, зона 3)

№ точки	Координаты, м	
	Широта (X)	Долгота (Y)
1	863957,228	3540820,111
2	863975,059	3540852,752
3	863935,792	3540883,736
4	863914,551	3540855,090
1	863957,228	3540820,111

Общий периметр границ территории выявленного объекта культурного наследия: 178,06 м.

Площадь территории выявленного объекта культурного наследия: 1899,85 кв. м.

4. Графическое описание местоположения границ территории выявленного объекта культурного наследия «Поселение Каюково 12»:



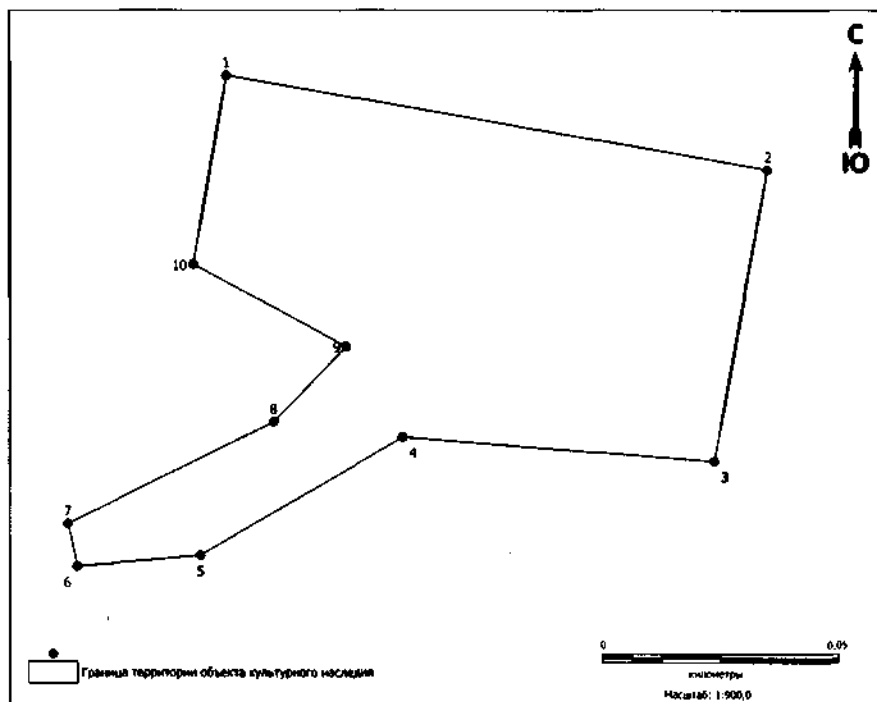
Координаты характерных точек границ территории выявленного объекта культурного наследия «Поселение Каюково 12» в местной системе координат (МСК 86, зона 3)

№ точки	Координаты, м	
	Широта (X)	Долгота (Y)
1	863797,294	3540426,046
2	863777,592	3540539,018
3	863716,879	3540527,913
4	863721,933	3540462,807
5	863697,191	3540420,493
6	863694,918	3540394,776
7	863703,903	3540392,967
8	863725,191	3540435,905
9	863740,948	3540450,985
10	863758,006	3540419,119
1	863797,294	3540426,046

Общий периметр границ территории выявленного объекта культурного наследия: 471,47 м.

Площадь территории выявленного объекта культурного наследия: 7873,06 кв. м.

5. Графическое описание местоположения границ территории выявленного объекта культурного наследия «Поселение Каюково 13»:



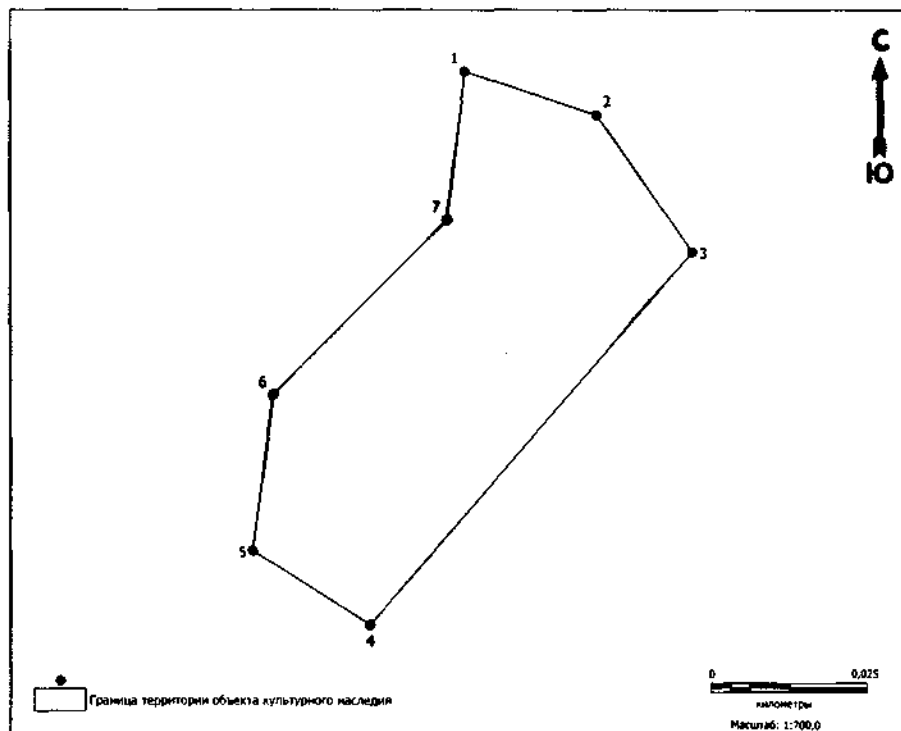
Координаты характерных точек границ территории выявленного объекта культурного наследия «Поселение Каюково 13» в местной системе координат (МСК 86, зона 3)

№ точки	Координаты, м	
	Широта (X)	Долгота (Y)
1	863797,294	3540426,046
2	863777,592	3540539,018
3	863716,879	3540527,913
4	863721,933	3540462,807
5	863697,191	3540420,493
6	863694,918	3540394,776
7	863703,903	3540392,967
8	863725,191	3540435,905
9	863740,948	3540450,985
10	863758,006	3540419,119
1	863797,294	3540426,046

Общий периметр границ территории выявленного объекта культурного наследия: 471,47 м.

Площадь территории выявленного объекта культурного наследия: 7873,06 кв. м.

6. Графическое описание местоположения границ территории выявленного объекта культурного наследия «Поселение Каюково 14»:



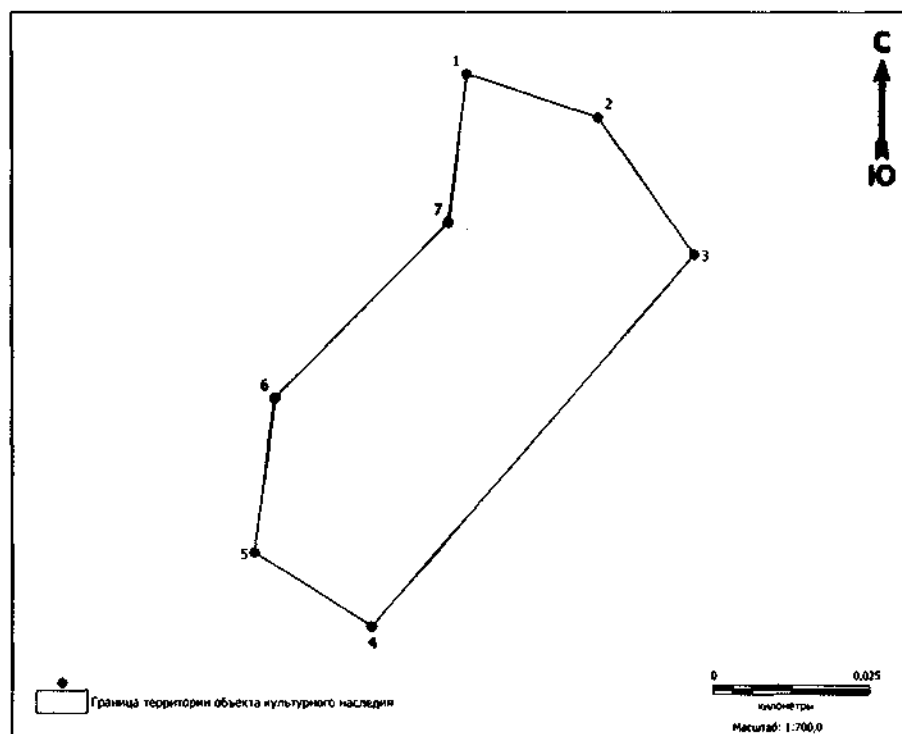
Координаты характерных точек границ территории выявленного объекта культурного наследия «Поселение Каюково 14» в местной системе координат (МСК 86, зона 3)

№ точки	Координаты, м	
	Широта (X)	Долгота (Y)
1	863836,5603	3540332,185
2	863829,7011	3540352,835
3	863808,2479	3540367,940
4	863749,9198	3540317,262
5	863761,4863	3540298,809
6	863785,8555	3540302,076
7	863813,3149	3540329,359
1	863836,5603	3540332,185

Общий периметр границ территории выявленного объекта культурного наследия: 233,76 м.

Площадь территории выявленного объекта культурного наследия: 2821,34 кв. м.

7. Графическое описание местоположения границ территории выявленного объекта культурного наследия «Поселение Каюково 15»:



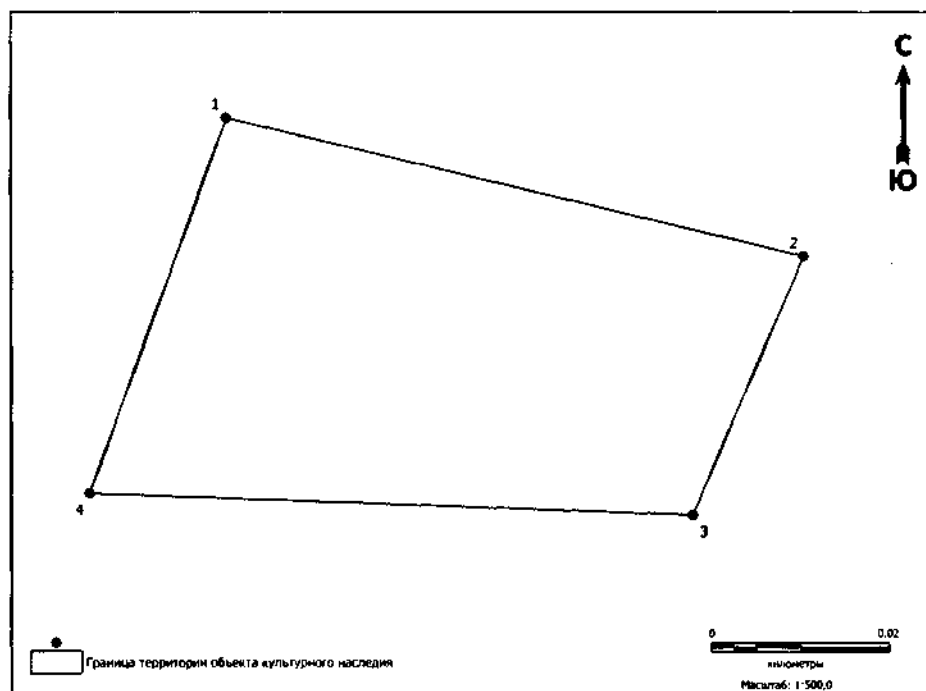
Координаты характерных точек границ территории выявленного объекта культурного наследия «Поселение Каюково 15» в местной системе координат (МСК 86, зона 3)

№ точки	Координаты, м	
	Широта (X)	Долгота (Y)
1	863836,5603	3540332,185
2	863829,7011	3540352,835
3	863808,2479	3540367,940
4	863749,9198	3540317,262
5	863761,4863	3540298,809
6	863785,8555	3540302,076
7	863813,3149	3540329,359
1	863836,5603	3540332,185

Общий периметр границ территории выявленного объекта культурного наследия: 233,76 м.

Площадь территории выявленного объекта культурного наследия: 2821,34 кв. м.

8. Графическое описание местоположения границ территории выявленного объекта культурного наследия «Поселение Каюково 16»:



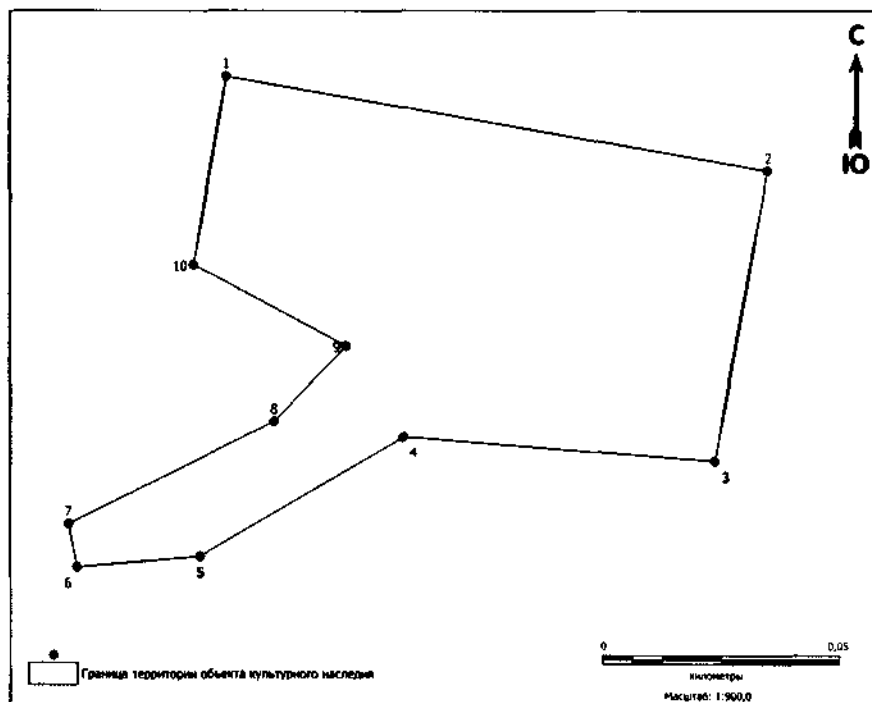
Координаты характерных точек границ территории выявленного объекта культурного наследия «Поселение Каюково 16» в местной системе координат (МСК 86, зона 3)

№ точки	Координаты, м	
	Широта (X)	Долгота (Y)
1	863828,191	3540582,847
2	863812,914	3540646,660
3	863784,357	3540634,321
4	863786,712	3540567,681
1	863828,191	3540582,847

Общий периметр границ территории выявленного объекта культурного наследия: 207,57 м.

Площадь территории выявленного объекта культурного наследия: 2405,35 кв. м.

9. Графическое описание местоположения границ территории выявленного объекта культурного наследия «Поселение Каюково 17»:



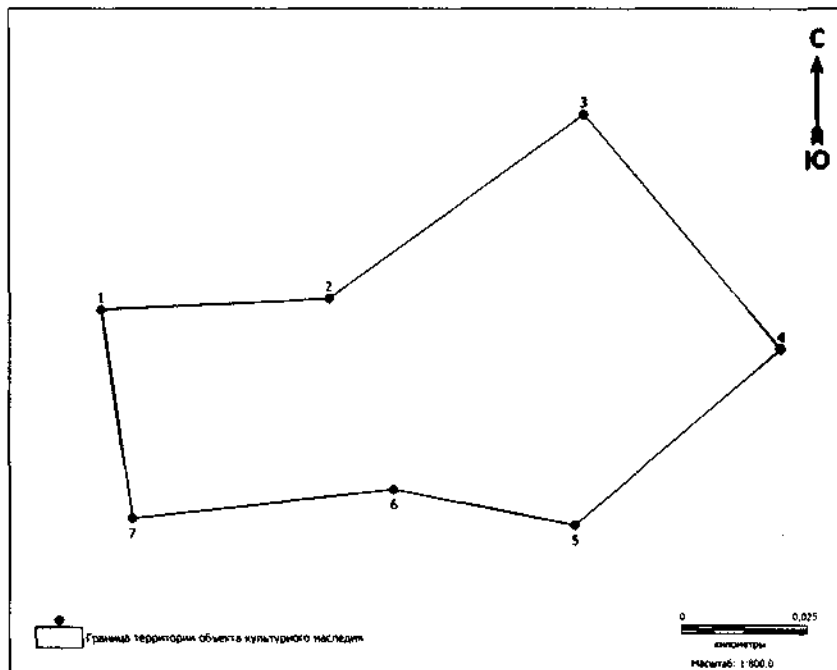
Координаты характерных точек границ территории выявленного объекта культурного наследия «Поселение Каюково 17» в местной системе координат (МСК 86, зона 3)

№ точки	Координаты, м	
	Широта (X)	Долгота (Y)
1	863797,294	3540426,046
2	863777,592	3540539,018
3	863716,879	3540527,913
4	863721,933	3540462,807
5	863697,191	3540420,493
6	863694,918	3540394,776
7	863703,903	3540392,967
8	863725,191	3540435,905
9	863740,948	3540450,985
10	863758,006	3540419,119
1	863797,294	3540426,046

Общий периметр границ территории выявленного объекта культурного наследия: 471,47 м.

Площадь территории выявленного объекта культурного наследия: 7873,06 кв. м.

10. Графическое описание местоположения границ территории выявленного объекта культурного наследия «Поселение Каюково 18»:



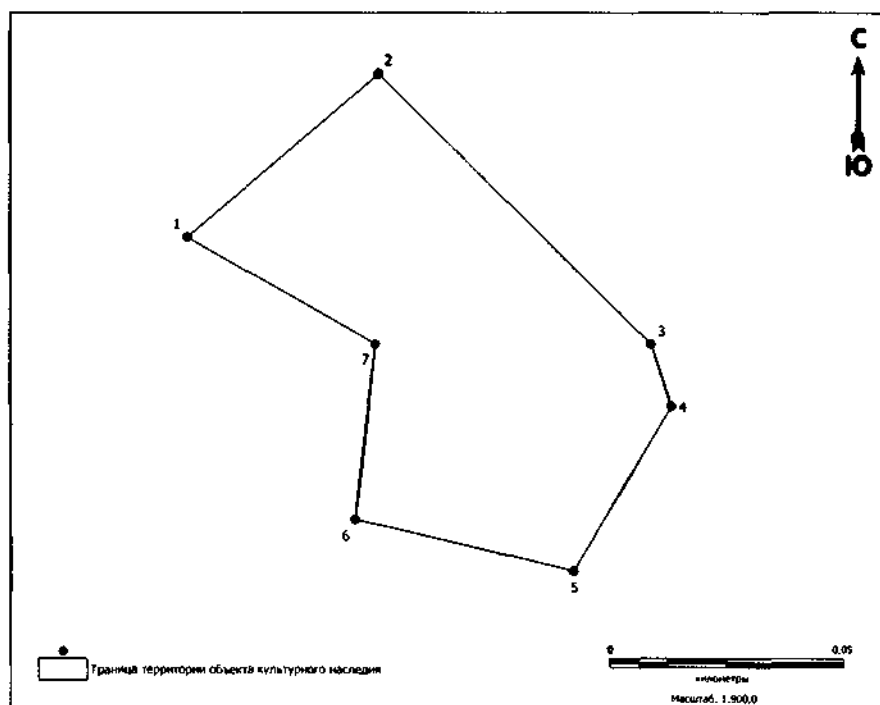
Координаты характерных точек границ территории выявленного объекта культурного наследия «Поселение Каюково 18» в местной системе координат (МСК 86, зона 3)

№ точки	Координаты, м	
	Широта (X)	Долгота (Y)
1	863753,130	3541253,909
2	863787,510	3541294,280
3	863730,470	3541351,751
4	863717,360	3541356,092
5	863682,665	3541335,298
6	863693,621	3541289,304
7	863730,558	3541293,556
1	863753,130	3541253,909

Общий периметр границ территории выявленного объекта культурного наследия: 347,98 м.

Площадь территории выявленного объекта культурного наследия: 6076,70 кв. м.

11. Графическое описание местоположения границ территории выявленного объекта культурного наследия «Поселение Каюково 19»:



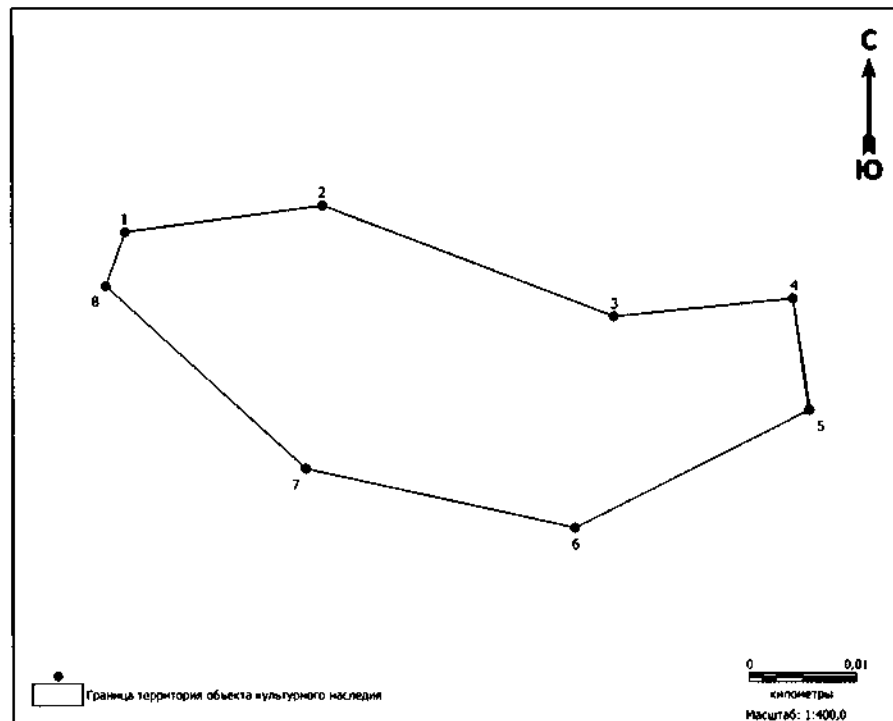
Координаты характерных точек границ территории выявленного объекта культурного наследия «Поселение Каюково 19» в местной системе координат (МСК 86, зона 3)

№ точки	Координаты, м	
	Широта (X)	Долгота (Y)
1	863753,130	3541253,909
2	863787,510	3541294,280
3	863730,470	3541351,751
4	863717,360	3541356,092
5	863682,665	3541335,298
6	863693,621	3541289,304
7	863730,558	3541293,556
1	863753,130	3541253,909

Общий периметр границ территории выявленного объекта культурного наследия: 318,34 м.

Площадь территории выявленного объекта культурного наследия: 5270,46 кв. м.

12. Графическое описание местоположения границ территории выявленного объекта культурного наследия «Поселение Колунгтотытор 3»:



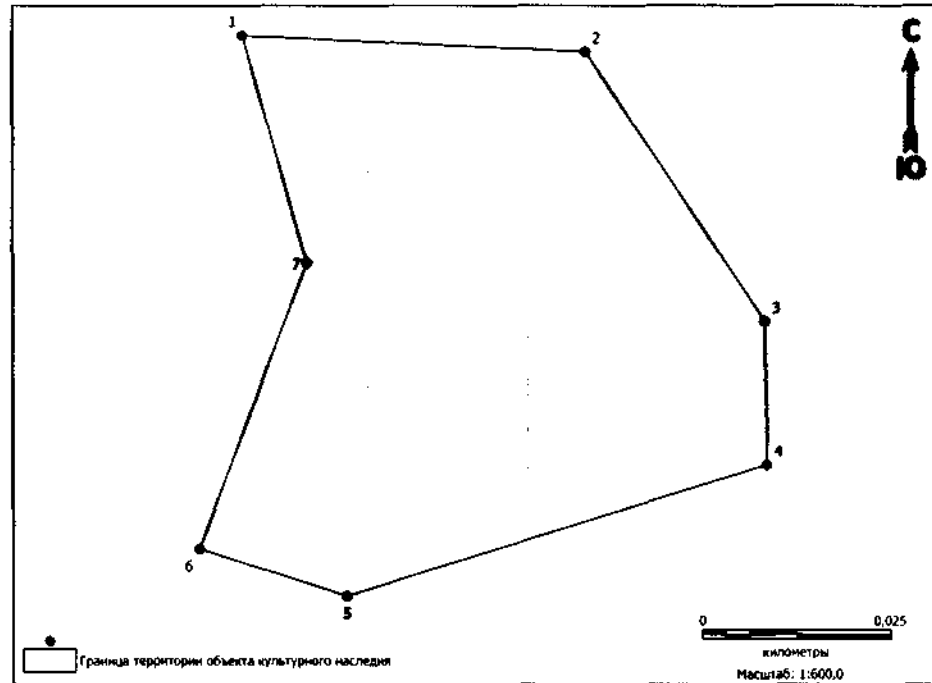
Координаты характерных точек границ территории выявленного объекта культурного наследия «Поселение Колунгтотытор 3» в местной системе координат (МСК 86, зона 3)

№ точки	Координаты, м	
	Широта (X)	Долгота (Y)
1	860985,551	3535503,044
2	860987,964	3535521,182
3	860977,844	3535547,884
4	860979,479	3535564,388
5	860969,281	3535565,867
6	860958,460	3535544,303
7	860963,910	3535519,625
8	860980,647	3535501,253
1	860985,551	3535503,044

Общий периметр границ территории выявленного объекта культурного наследия: 153,21 м.

Площадь территории выявленного объекта культурного наследия: 1129,26 кв. м.

13. Графическое описание местоположения границ территории выявленного объекта культурного наследия «Поселение Пунси 1»:



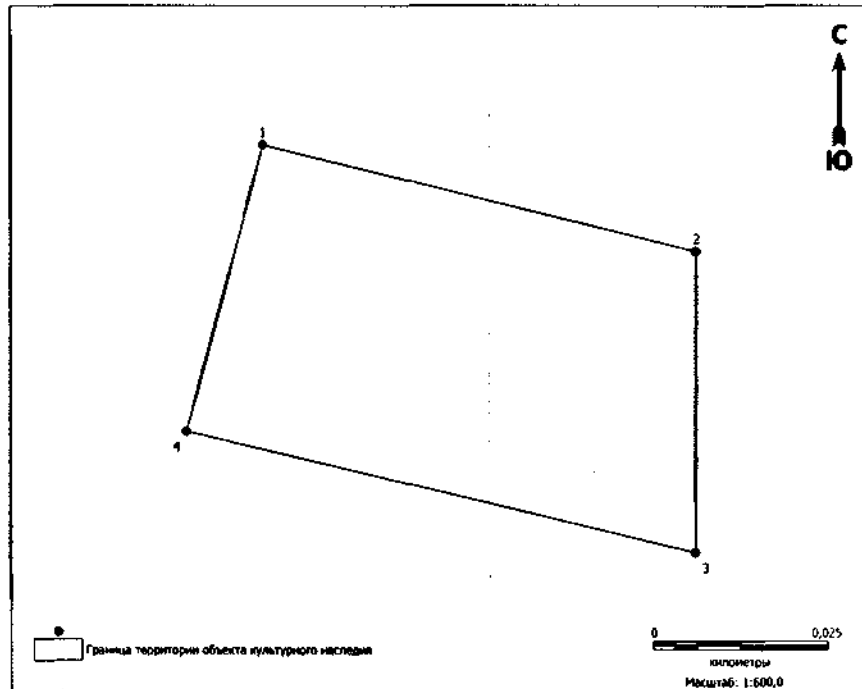
Координаты характерных точек границ территории выявленного объекта культурного наследия «Поселение Пунси 1» в местной системе координат (МСК 86, зона 3)

№ точки	Координаты, м	
	Широта (X)	Долгота (Y)
1	867386,718	3541751,610
2	867384,575	3541796,400
3	867349,374	3541819,867
4	867330,646	3541820,093
5	867313,610	3541765,148
6	867319,702	3541745,856
7	867357,046	3541759,958
1	867386,718	3541751,610

Общий периметр границ территории выявленного объекта культурного наследия: 254,38 м.

Площадь территории выявленного объекта культурного наследия: 3820,77 кв. м.

14. Графическое описание местоположения границ территории выявленного объекта культурного наследия «Поселение Пунси 2»:



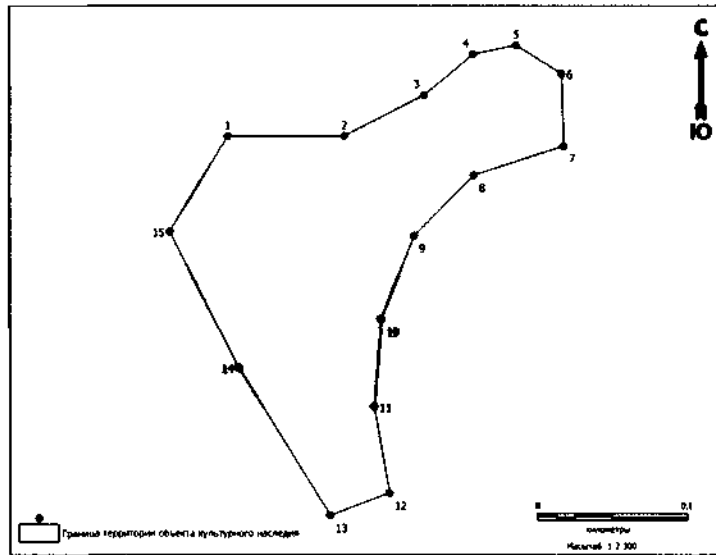
Координаты характерных точек границ территории выявленного объекта культурного наследия «Поселение Пунси 2» в местной системе координат (МСК 86, зона 3)

№ точки	Координаты, м	
	Широта (X)	Долгота (Y)
1	866735,078	3540763,447
2	866719,904	3540824,991
3	866677,038	3540824,884
4	866694,289	3540752,510
1	866735,078	3540763,447

Общий периметр границ территории выявленного объекта культурного наследия: 222,88 м.

Площадь территории выявленного объекта культурного наследия: 2890,25 кв. м.

15. Графическое описание местоположения границ территории выявленного объекта культурного наследия «Группа ям-ловушек Большой Салым 2»:



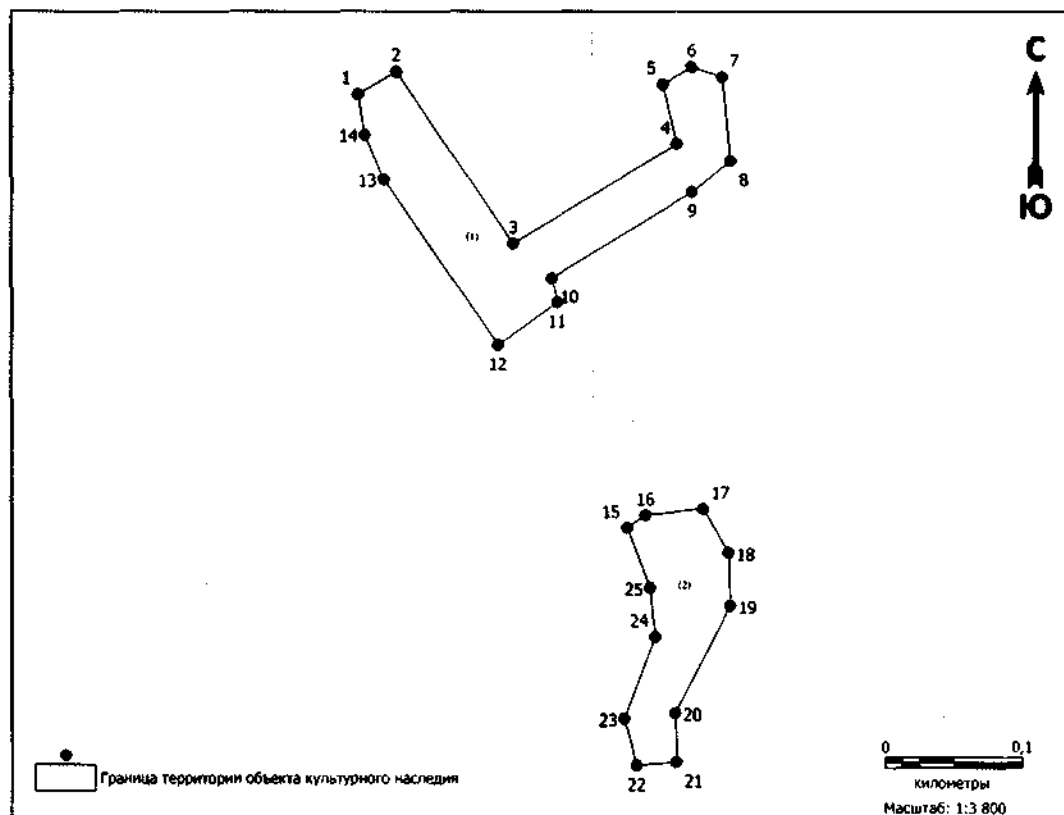
Координаты характерных точек границ территории выявленного объекта культурного наследия «Группа ям-ловушек Большой Салым 2» в местной системе координат (МСК 86, зона 3)

№ точки	Координаты, м	
	Широта (X)	Долгота (Y)
1	849394,58	3473762,75
2	849394,63	3473839,26
3	849421,63	3473891,89
4	849448,50	3473924,14
5	849454,43	3473952,19
6	849435,70	3473982,13
7	849388,05	3473983,62
8	849368,91	3473924,55
9	849329,21	3473885,13
10	849274,55	3473863,27
11	849217,33	3473858,27
12	849161,05	3473868,4
13	849146,36	3473829,42
14	849243,10	3473769,22
15	849332,09	3473724,37
1	849394,58	3473762,75

Общий периметр границ территории выявленного объекта культурного наследия: 907 м.

Площадь территории выявленного объекта культурного наследия: 3,34 га.

16. Графическое описание местоположения границ территории выявленного объекта культурного наследия «Группа ям-ловушек Большой Салым 3»:



Координаты характерных точек границ территории выявленного объекта культурного наследия «Группа ям-ловушек Большой Салым 3» в местной системе координат (МСК 86, зона 3)

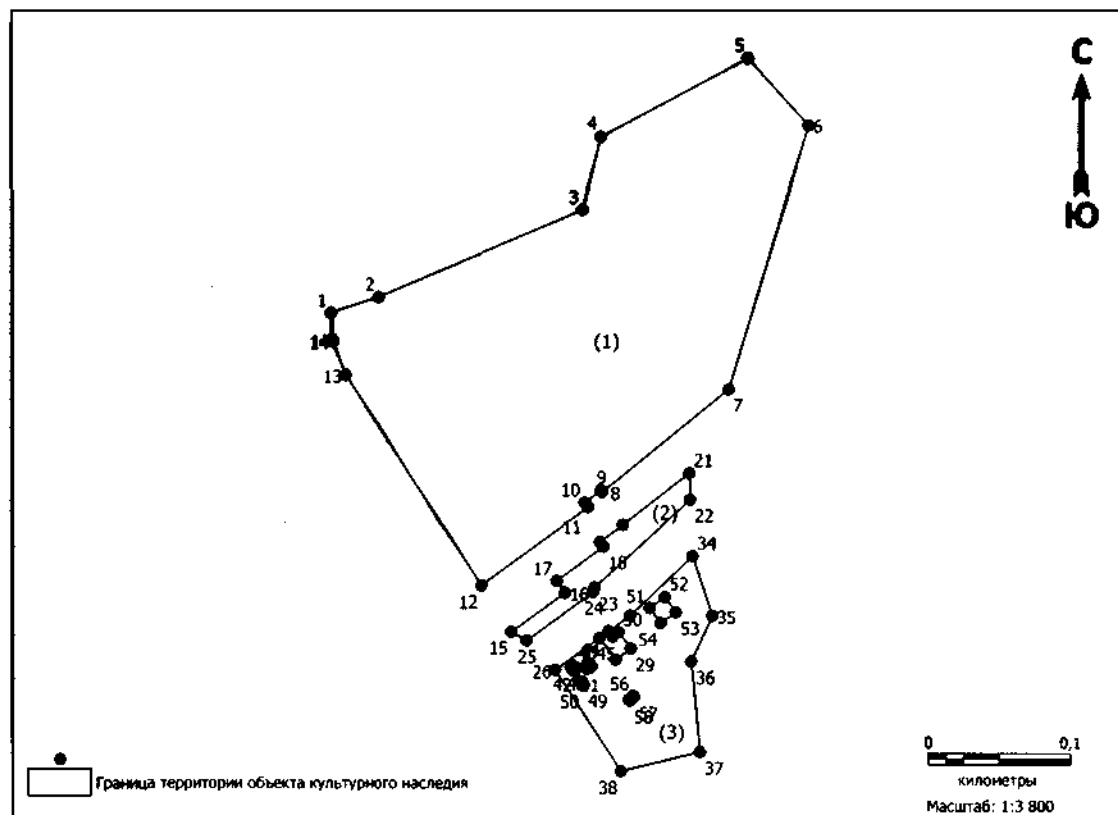
№ точки	Координаты, м	
	Широта (X)	Долгота (Y)
(1)	—	—
1	850319.64	3473341.58
2	850335.91	3473369.18
3	850212.49	3473453.09
4	850284.13	3473570.91
5	850326.86	3473560.74
6	850339.11	3473581.51
7	850331.89	3473603.39
8	850271.79	3473609.75
9	850249.60	3473581.63
10	850187.63	3473480.90
11	850170.48	3473484.77
12	850139.45	3473442.25

13	850258.53	3473360.11
14	850290.58	3473346.65
1	850319.64	3473341.58
(2)	-	-
15	850008.55	3473534.67
16	850017.61	3473547.77
17	850021.94	3473589.46
18	849990.38	3473607.57
19	849952.74	3473608.97
20	849876.00	3473569.31
21	849841.10	3473569.86
22	849838.85	3473541.39
23	849872.05	3473532.73
24	849930.65	3473554.68
25	849965.62	3473551.24
15	850008.55	3473534.67

Общий периметр границ территории выявленного объекта культурного наследия: 1363,7 м.

Площадь территории выявленного объекта культурного наследия: 2,6 га.

17. Графическое описание местоположения границ территории выявленного объекта культурного наследия «Селище Большой Салым 4»:



Координаты характерных точек границ территории выявленного объекта культурного наследия «Селище Большой Салым 4» в местной системе координат (МСК 86, зона 3)

№ точки	Координаты, м	
	Широта (X)	Долгота (Y)
(1)	—	—
1	850324.57	3473335.11
2	850335.47	3473368.14
3	850395.75	3473508.78
4	850446.46	3473521.76
5	850500.64	3473623.46
6	850454.50	3473665.50
7	850271.79	3473609.75
8	850201.09	3473522.36
9	850202.28	3473521.49
10	850193.99	3473510.21
11	850190.76	3473512.58
12	850136.70	3473438.47
13	850281.51	3473345.28

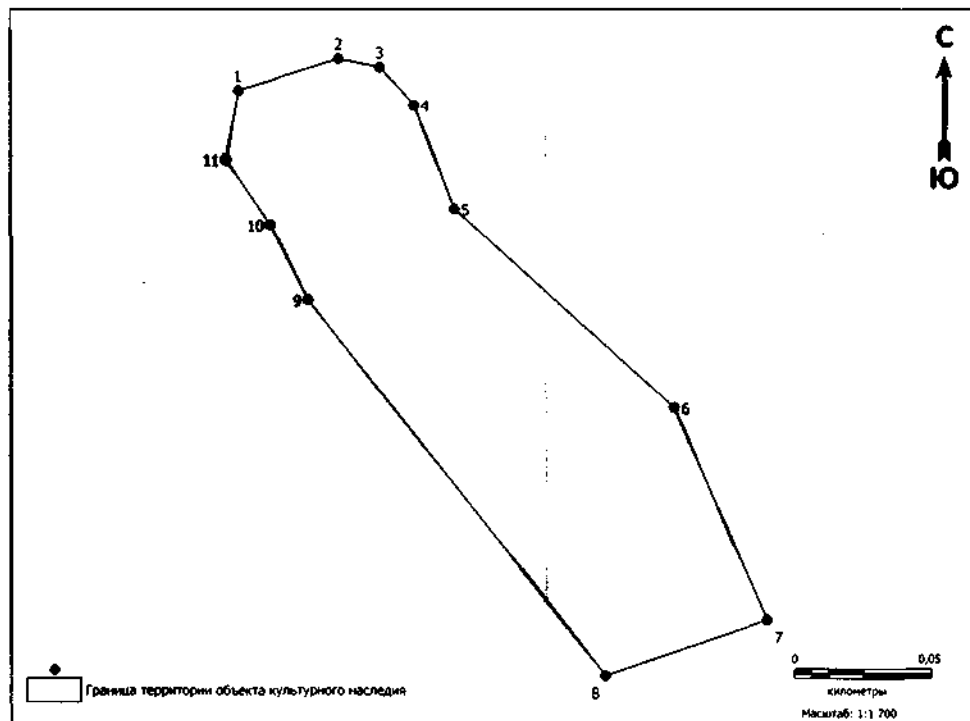
14	850304.93	3473336.08
1	850324.57	3473335.11
(2)	-	-
15	850104.67	3473459.08
16	850131.71	3473496.20
17	850139.79	3473490.32
18	850163.46	3473522.71
19	850166.69	3473520.34
20	850178.53	3473536.46
21	850214.23	3473582.55
22	850195.89	3473583.04
23	850135.24	3473516.48
24	850132.20	3473515.70
25	850098.76	3473469.69
15	850104.67	3473459.08
(3)	-	-
26	850078.39	3473489.28
27	850100.68	3473519.96
28	850085.50	3473531.10
29	850093.19	3473541.58
30	850104.47	3473533.30
31	850101.52	3473529.27
32	850105.38	3473526.43
33	850116.01	3473541.07
34	850156.95	3473584.34
35	850115.99	3473598.00
36	850084.34	3473583.43
37	850021.94	3473589.46
38	850008.55	3473534.67
26	850078.39	3473489.28
-	-	-
39	850080.39	3473500.12
40	850081.55	3473501.75
41	850079.11	3473503.50
42	850077.95	3473501.87
39	850080.39	3473500.12
-	-	-
43	850082.20	3473511.14
44	850083.36	3473512.77
45	850080.93	3473514.52
46	850079.76	3473512.89

43	850082.20	3473511.14
-	-	-
47	850070.12	3473506.43
48	850070.69	3473507.25
49	850068.22	3473508.95
50	850067.65	3473508.13
47	850070.12	3473506.43
-	-	-
51	850121.25	3473554.61
52	850128.89	3473565.13
53	850118.37	3473572.77
54	850110.73	3473562.25
51	850121.25	3473554.61
-	-	-
55	850058.00	3473540.24
56	850060.63	3473543.26
57	850059.87	3473543.91
58	850057.25	3473540.89
55	850058.00	3473540.24

Общий периметр границ территории выявленного объекта культурного наследия: 1 869,33 м.

Площадь территории выявленного объекта культурного наследия: 6,99 га.

18. Графическое описание местоположения границ территории выявленного объекта культурного наследия «Поселение Городской остров 1»:



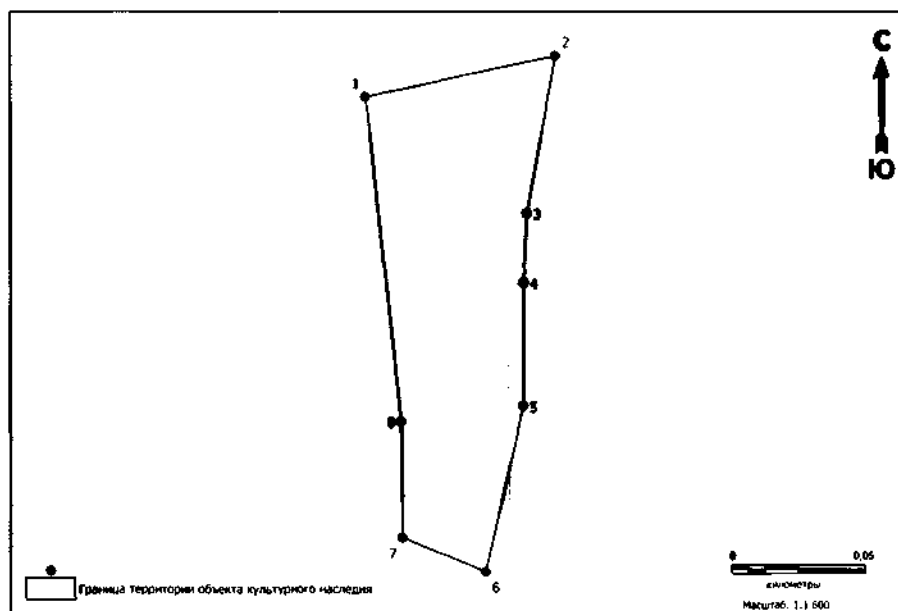
Координаты характерных точек границ территории выявленного объекта культурного наследия «Поселение Городской остров 1» в местной системе координат (МСК 86, зона 3)

№ точки	Координаты, м	
	Широта (X)	Долгота (Y)
1	973407.14	3552828.07
2	973418.58	3552864.20
3	973415.50	3552878.98
4	973401.99	3552891.06
5	973364.73	3552905.55
6	973293.78	3552984.40
7	973217.40	3553017.76
8	973197.30	3552959.70
9	973332.24	3552852.97
10	973359.21	3552839.53
11	973382.29	3552823.52
1	973407.14	3552828.07

Общий периметр границ территории выявленного объекта культурного наследия: 431,6 м.

Площадь территории выявленного объекта культурного наследия: 10630 кв. м.

19. Графическое описание местоположения границ территории выявленного объекта культурного наследия «Поселение Городской остров 2»:



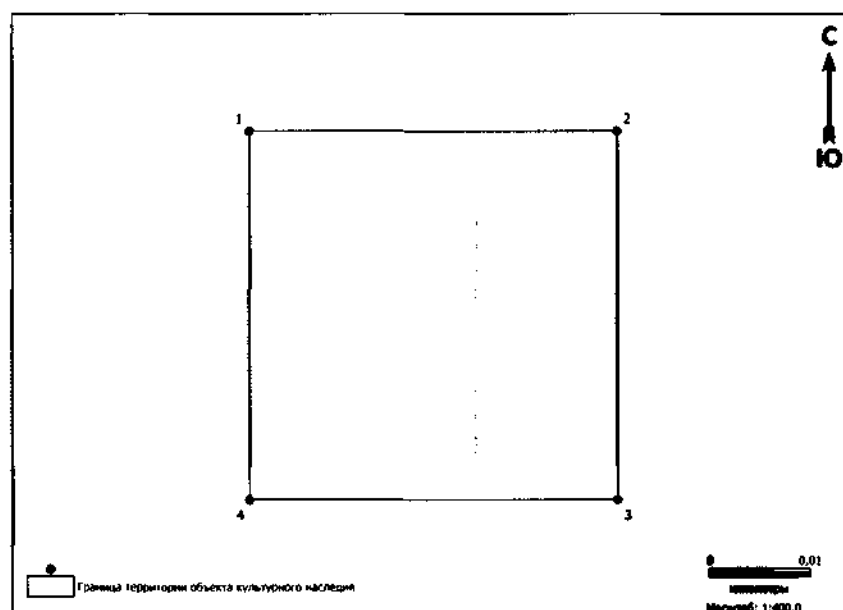
Координаты характерных точек границ территории выявленного объекта культурного наследия «Поселение Городской остров 2» в местной системе координат (МСК 86, зона 3)

№ точки	Координаты, м	
	Широта (X)	Долгота (Y)
1	973108.60	3553014.40
2	973123.80	3553084.50
3	973065.61	3553074.01
4	973039.70	3553072.60
5	972994.20	3553072.60
6	972933.10	3553058.60
7	972945.80	3553027.90
8	972988.60	3553027.40
1	973108.60	3553014.40

Общий периметр границ территории выявленного объекта культурного наследия: 460,6 м.

Площадь территории выявленного объекта культурного наследия: 8779 кв. м.

20. Графическое описание местоположения границ территории выявленного объекта культурного наследия «Одиночная впадина Самсонов Сор 19»:



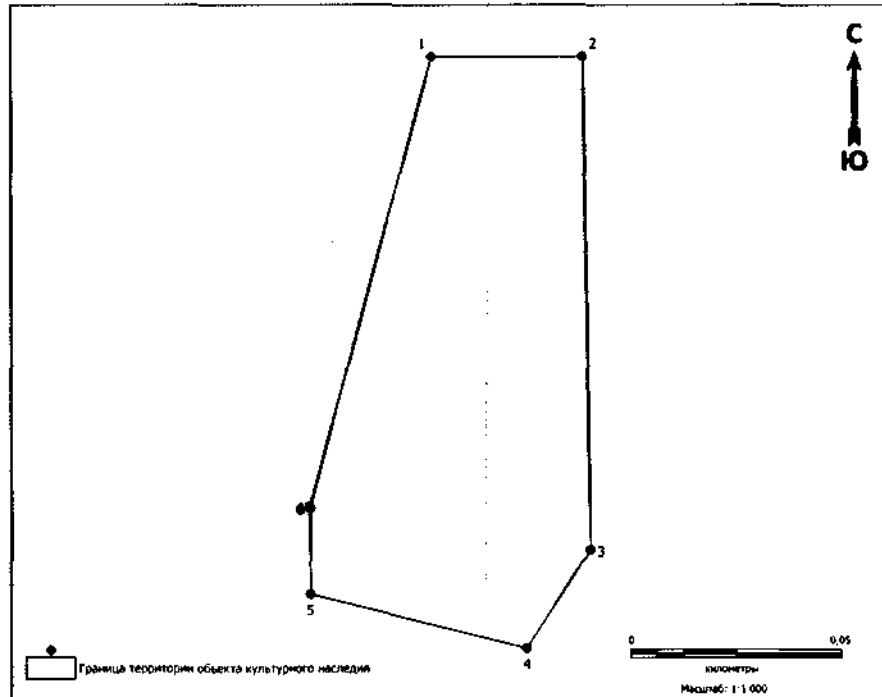
Координаты характерных точек границ территории выявленного объекта культурного наследия «Одиночная впадина Самсонов Сор 19» в местной системе координат (МСК 86, зона 3)

№ точки	Координаты, м	
	Широта (X)	Долгота (Y)
1	830191.30	3452366.60
2	830191.30	3452402.60
3	830155.31	3452402.60
4	830155.31	3452366.60
1	830191.30	3452366.60

Общий периметр границ территории выявленного объекта культурного наследия: 143,6 м.

Площадь территории выявленного объекта культурного наследия: 1289 кв. м.

21. Графическое описание местоположения границ территории выявленного объекта культурного наследия «Группа впадин Кривая 3»:



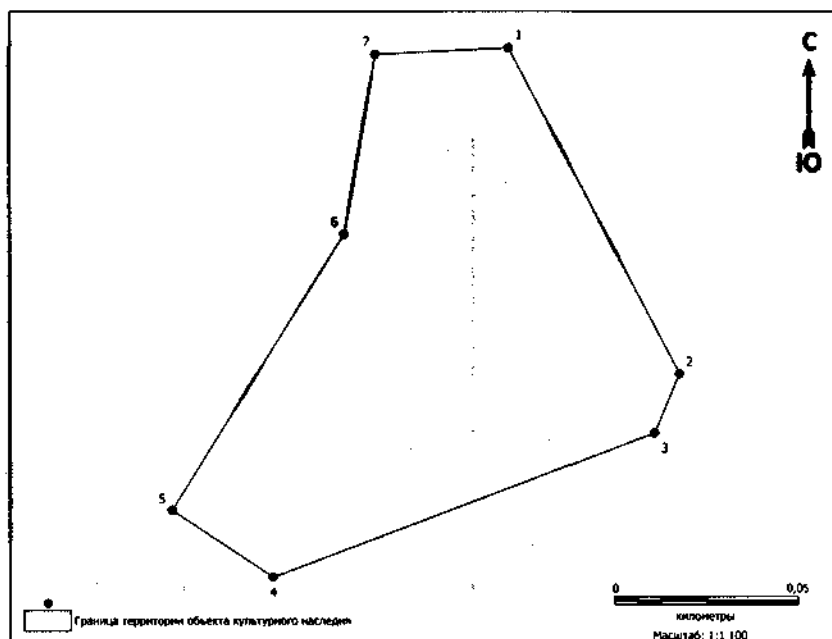
Координаты характерных точек границ территории выявленного объекта культурного наследия «Группа впадин Кривая 3» в местной системе координат (МСК 86, зона 3)

№ точки	Координаты, м	
	Широта (X)	Долгота (Y)
1	972594.39	3554987.31
2	972594.42	3555022.52
3	972479.64	3555024.21
4	972456.62	3555009.33
5	972469.26	3554959.05
6	972489.40	3554958.82
1	972594.39	3554987.31

Общий периметр границ территории выявленного объекта культурного наследия: 840,4 м.

Площадь территории выявленного объекта культурного наследия: 2,14 га.

22. Графическое описание местоположения границ территории выявленного объекта культурного наследия «Самсоновская 5, группа ям»:



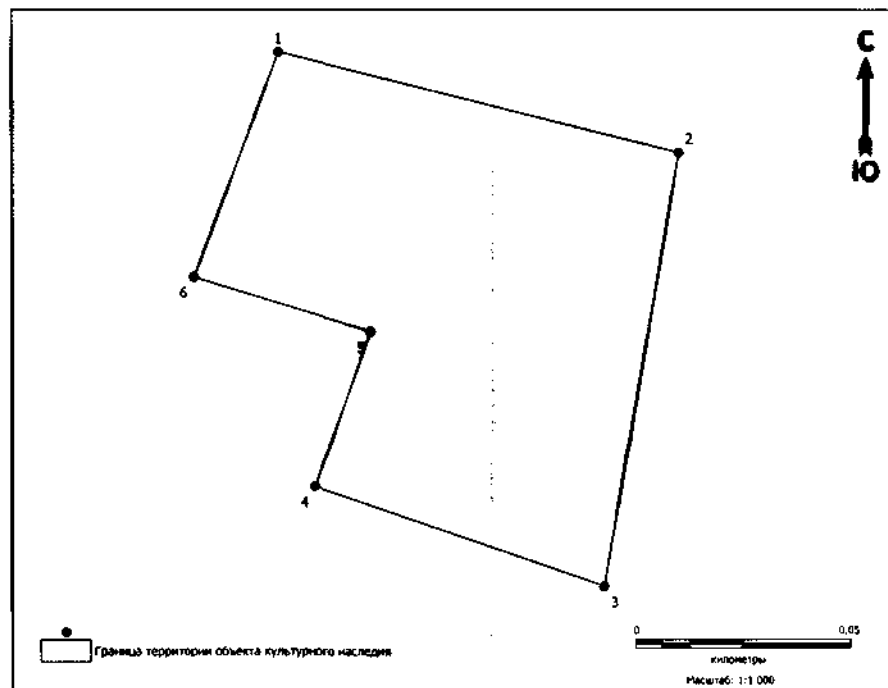
Координаты характерных точек границ территории выявленного объекта культурного наследия «Самсоновская 5, группа ям» в местной системе координат (МСК 86, зона 3)

№ точки	Координаты, м	
	Широта (X)	Долгота (Y)
1	820926.89	3462823.02
2	820839.01	3462869.10
3	820823.01	3462862.30
4	820784.13	3462759.24
5	820802.20	3462731.90
6	820876.50	3462778.60
7	820925.10	3462787.10
1	820926.89	3462823.02

Общий периметр границ территории выявленного объекта культурного наследия: 431,4 м.

Площадь территории выявленного объекта культурного наследия: 10590 кв.м.

23. Графическое описание местоположения границ территории выявленного объекта культурного наследия «Самсоновское 9, группа впадин»:



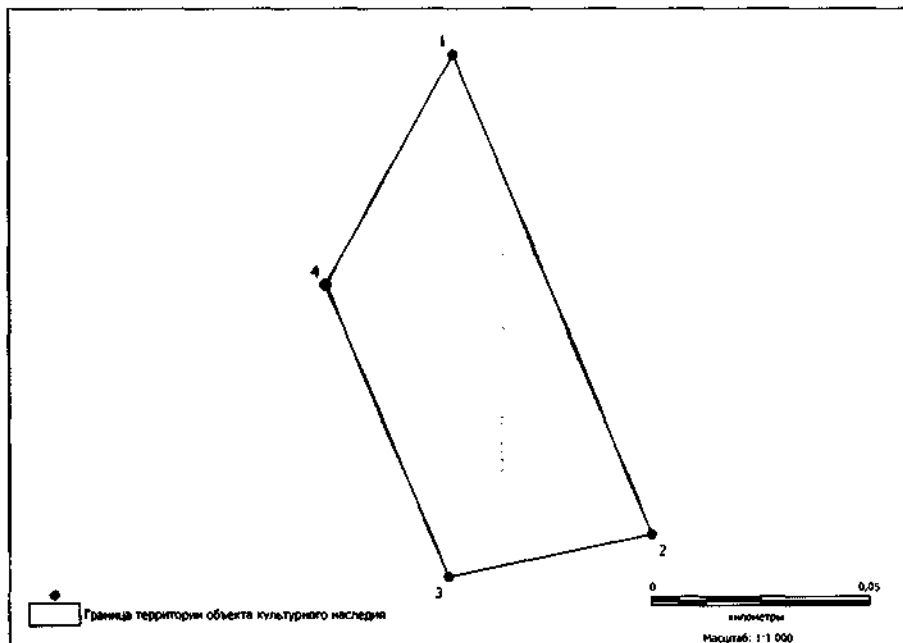
Координаты характерных точек границ территории выявленного объекта культурного наследия «Самсоновское 9, группа впадин» в местной системе координат (МСК 86, зона 3)

№ точки	Координаты, м	
	Широта (X)	Долгота (Y)
1	818626.46	3466643.87
2	818603.51	3466735.32
3	818504.35	3466718.16
4	818527.24	3466652.13
5	818562.66	3466664.71
6	818575.11	3466624.42
1	818626.46	3466643.87

Общий периметр границ территории выявленного объекта культурного наследия: 400 м.

Площадь территории выявленного объекта культурного наследия: 8297 кв.м.

24. Графическое описание местоположения границ территории выявленного объекта культурного наследия «Поселение Самсоновское 10»:



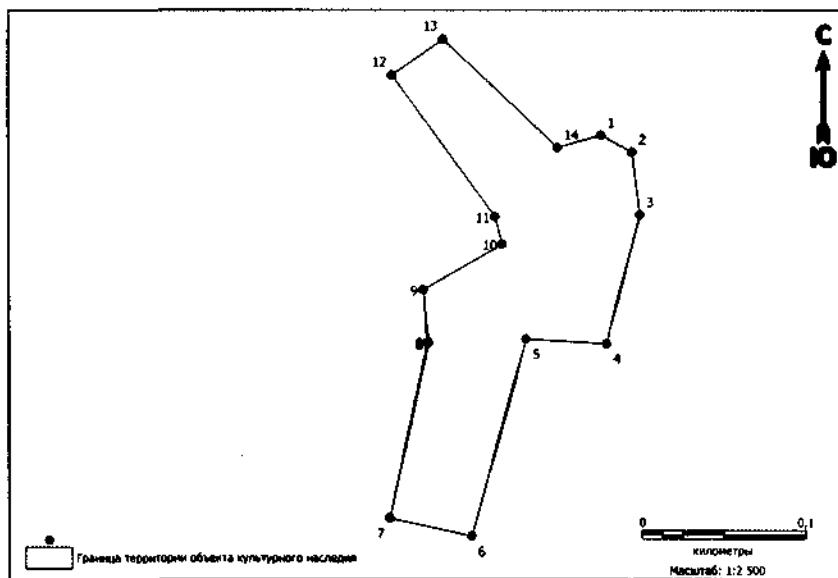
Координаты характерных точек границ территории выявленного объекта культурного наследия «Поселение Самсоновское 10» в местной системе координат (МСК 86, зона 3)

№ точки	Координаты, м	
	Широта (X)	Долгота (Y)
1	817761.01	3467435.20
2	817653.30	3467479.80
3	817643.80	3467434.10
4	817709.21	3467406.60
1	817761.01	3467435.20

Общий периметр границ территории выявленного объекта культурного наследия: 293,2 м.

Площадь территории выявленного объекта культурного наследия: 4296 кв.м.

25. Графическое описание местоположения границ территории выявленного объекта культурного наследия «Группа впадин Самсоновское 12»:



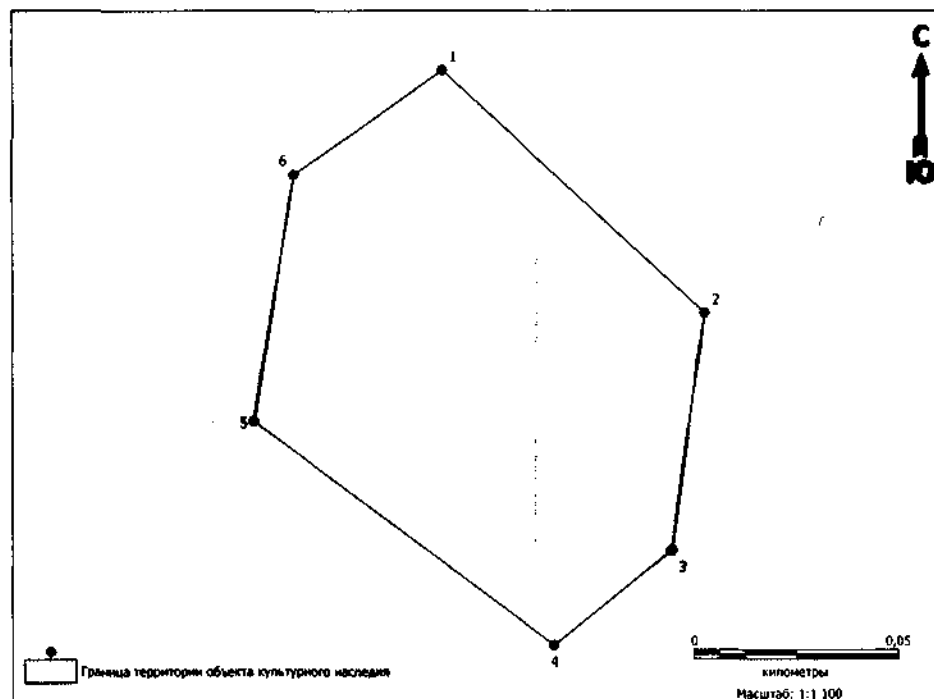
Координаты характерных точек границ территории выявленного объекта культурного наследия «Группа впадин Самсоновское 12» в местной системе координат (МСК 86, зона 3)

№ точки	Координаты, м	
	Широта (X)	Долгота (Y)
1	820750.13	3462944.39
2	820739.83	3462963.23
3	820701.77	3462967.94
4	820623.91	3462947.37
5	820626.71	3462898.57
6	820507.88	3462865.45
7	820518.77	3462815.93
8	820624.47	3462839.11
9	820656.45	3462836.64
10	820684.00	3462884.42
11	820700.71	3462880.07
12	820786.49	3462817.77
13	820808.18	3462848.59
14	820742.65	3462918.08
1	820750.13	3462944.39

Общий периметр границ территории выявленного объекта культурного наследия: 840,4 м.

Площадь территории выявленного объекта культурного наследия:
2,14 га.

26. Графическое описание местоположения границ территории выявленного объекта культурного наследия «Группа впадин Самсоновское 13»:



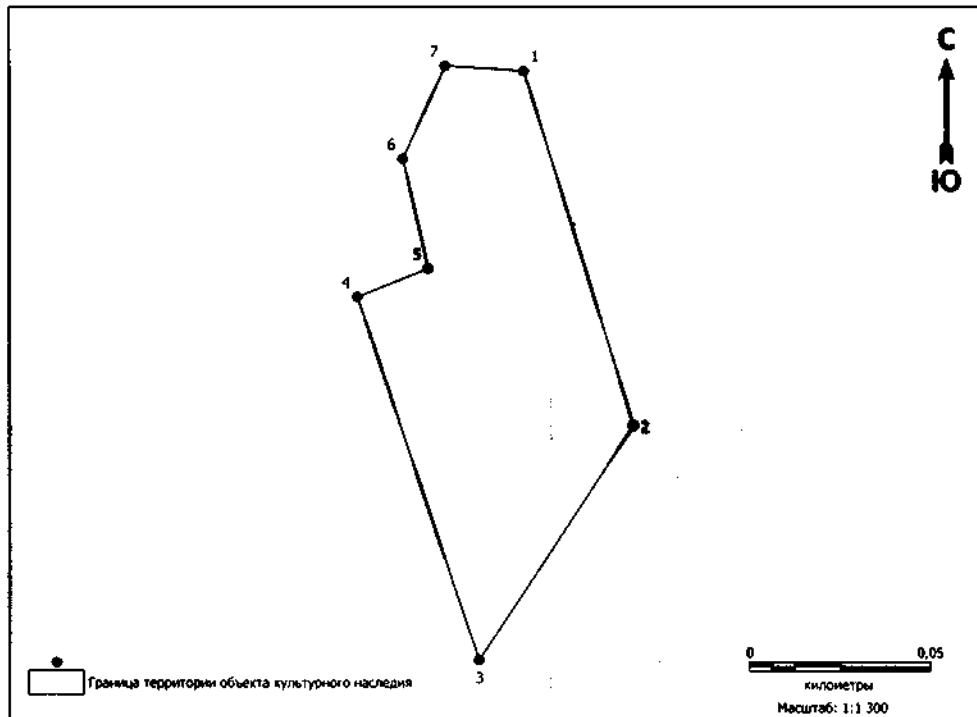
Координаты характерных точек границ территории
выявленного объекта культурного наследия
«Группа впадин Самсоновское 13»
в местной системе координат (МСК 86, зона 3)

№ точки	Координаты, м	
	Широта (X)	Долгота (Y)
1	820910.80	3463032.60
2	820852.30	3463095.90
3	820795.01	3463087.80
4	820772.30	3463059.40
5	820826.01	3462987.10
6	820885.50	3462996.80
1	820910.80	3463032.60

Общий периметр границ территории выявленного объекта культурного наследия: 373,6 м.

Площадь территории выявленного объекта культурного наследия:
9495 кв.м.

27. Графическое описание местоположения границ территории выявленного объекта культурного наследия «Протока Шитова 2, поселение»:



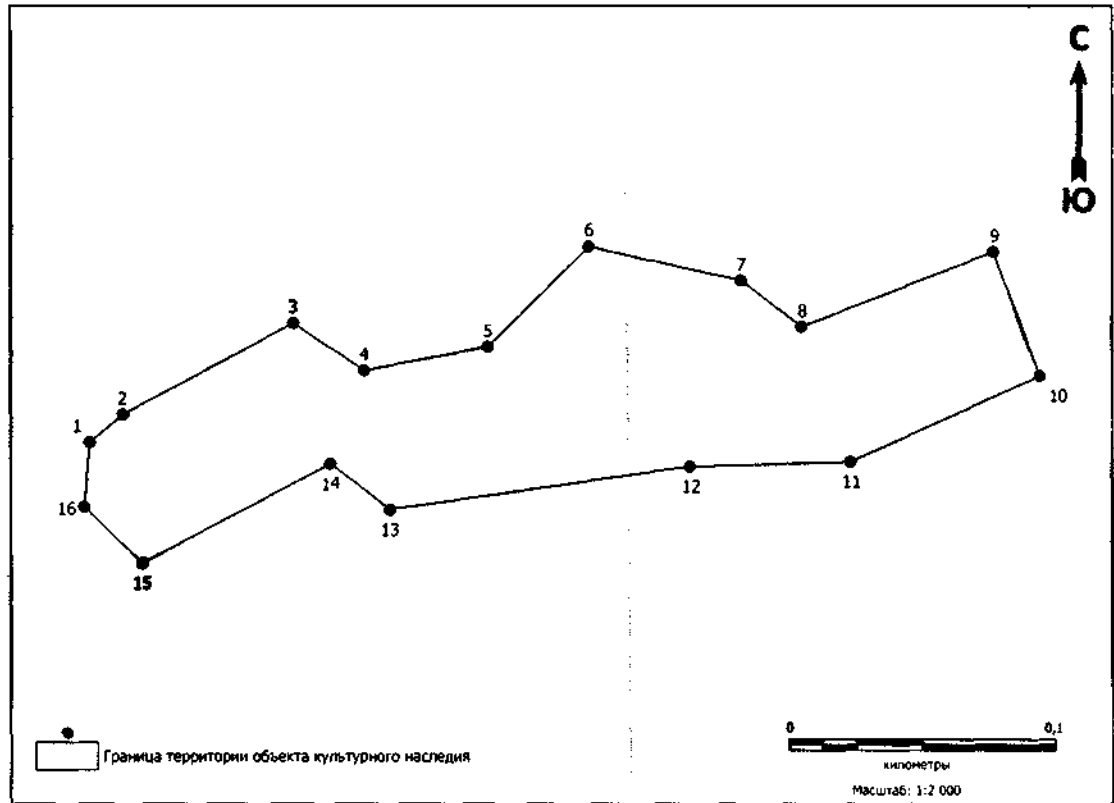
Координаты характерных точек границ территории выявленного объекта культурного наследия «Протока Шитова 2, поселение» в местной системе координат (МСК 86, зона 3)

№ точки	Координаты, м	
	Широта (X)	Долгота (Y)
1	977918.02	3524071.57
2	977821.93	3524101.27
3	977758.24	3524059.26
4	977856.68	3524026.33
5	977864.31	3524045.60
6	977894.08	3524038.74
7	977919.44	3524050.33
1	977918.02	3524071.57

Общий периметр границ территории выявленного объекта культурного наследия: 381 м.

Площадь территории выявленного объекта культурного наследия: 6632 кв.м.

28. Графическое описание местоположения границ территории выявленного объекта культурного наследия «Группа ям-ловушек Березовая 2»:



Координаты характерных точек границ территории
выявленного объекта культурного наследия
«Группа ям-ловушек Березовая 2»
в местной системе координат (МСК 86, зона 3)

№ точки	Координаты, м	
	Широта (X)	Долгота (Y)
1	827968,8171	3484111,8920
2	827979,1293	3484124,2577
3	828012,8866	3484187,1997
4	827995,3828	3484213,3252
5	828004,1347	3484259,0262
6	828041,1226	3484296,2387
7	828028,6199	3484352,5153
8	828011,5063	3484374,9368
9	828039,1722	3484446,0539
10	827993,3424	3484463,2619
11	827961,5556	3484392,9203
12	827959,8552	3484333,6492
13	827943,9018	3484222,8861
14	827960,8154	3484200,8523

15	827924,0976	3484131,2696
16	827944,9220	3484109,8297
1	827968,8171	3484111,8920

Общий периметр границ территории выявленного объекта культурного наследия: 835,1 м.

Площадь территории выявленного объекта культурного наследия: 2,04 га.