



Аппарат Губернатора
Ханты-Мансийского автономного округа – Югры
Управление государственной регистрации
нормативных правовых актов
Внесен в государственный реестр нормативных
правовых актов исполнительных органов
государственной власти
Ханты-Мансийского автономного округа – Югры
За № 5459 от 08.04.2021 г.

**СЛУЖБА ГОСУДАРСТВЕННОЙ ОХРАНЫ
ОБЪЕКТОВ КУЛЬТУРНОГО НАСЛЕДИЯ
ХАНТЫ-МАНСИЙСКОГО АВТОНОМНОГО ОКРУГА – ЮГРЫ**

ПРИКАЗ

Об утверждении границ территорий и установлении особого режима использования земельных участков в границах территорий объектов культурного наследия федерального значения, являющихся объектами археологического наследия, расположенных в городе Сургуте и Ханты-Мансийском районе Ханты-Мансийского автономного округа – Югры

г. Ханты-Мансийск
8 апреля 2021 года

№ 5-нп

В соответствии с Федеральным законом от 25 июня 2002 года № 73-ФЗ «Об объектах культурного наследия (памятниках истории и культуры) народов Российской Федерации», руководствуясь постановлением Правительства Ханты-Мансийского автономного округа – Югры от 30 августа 2012 года № 309-п «О Службе государственной охраны объектов культурного наследия Ханты-Мансийского автономного округа – Югры», в целях обеспечения сохранности объектов культурного наследия федерального значения **п р и к а з ы в а ю:**

1. Утвердить границы территорий объектов культурного наследия федерального значения, являющихся объектами археологического наследия, расположенных в

городе Сургуте Ханты-Мансийского автономного округа – Югры, согласно приложению 1 к настоящему приказу:

- Поселение Сургутское I;
- Поселение Сургутское II;
- Поселение Чернореченское I;

Ханты-Мансийском районе Ханты-Мансийского автономного округа – Югры, согласно приложению 2 к настоящему приказу:

- Поселение Согом 4;
- Городище Согом 6.

2. Установить особый режим использования земельных участков в границах территорий объектов культурного наследия федерального значения, указанных в пункте 1 настоящего приказа, в соответствии со статьей 5.1 Федерального закона от 25 июня 2002 года № 73-ФЗ «Об объектах культурного наследия (памятниках истории и культуры) народов Российской Федерации».



3. Рекомендовать органам местного самоуправления муниципального образования городской округ Сургут Ханты-Мансийского автономного округа – Югры и муниципального образования Ханты-Мансийский муниципальный район Ханты-Мансийского автономного округа – Югры, в пределах своей компетенции:

3.1. Учитывать и отображать границы территорий объектов культурного наследия федерального значения в документах территориального планирования, правилах землепользования и застройки, документации по планировке территории, в случае необходимости вносить в указанные документы изменения в установленном порядке;

3.2. Обеспечить соблюдение особого режима использования земельных участков в границах территории объектов культурного наследия федерального значения в соответствии с пунктом 2 настоящего приказа.

4. Контроль за исполнением приказа возложить на заместителя руководителя Службы государственной охраны объектов культурного наследия Ханты-Мансийского автономного округа – Югры.

Руководитель Службы

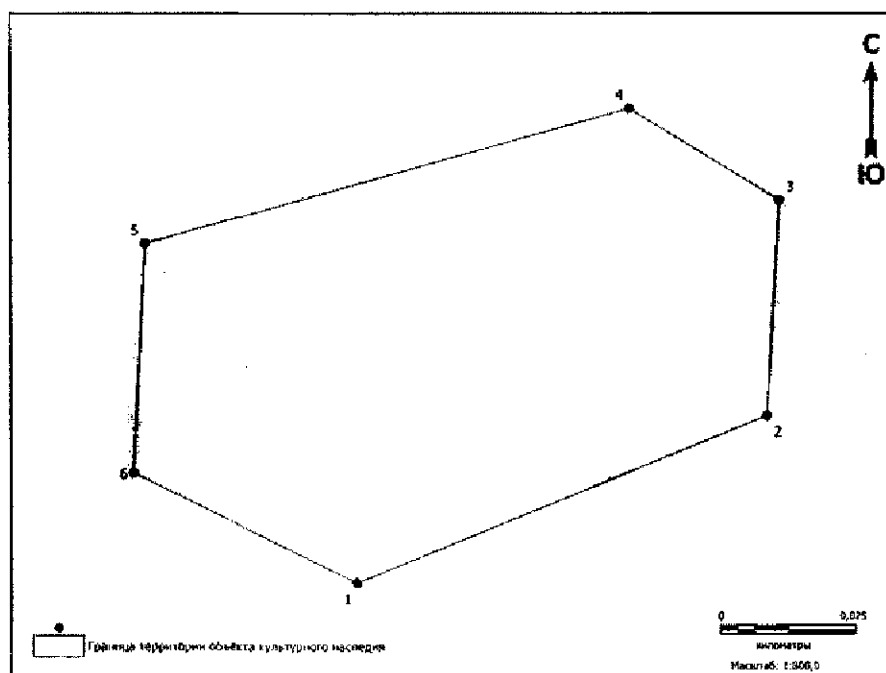


Н. Кондрашев

Приложение 1
к приказу Службы государственной
охраны объектов культурного наследия
Ханты-Мансийского
автономного округа – Югры
от 8 апреля 2021 года № 5-нп

Границы территорий объектов культурного наследия федерального значения, являющихся объектами археологического наследия, расположенных в городе Сургуте Ханты-Мансийского автономного округа – Югры

1. Графическое описание местоположения границ территории объекта культурного наследия федерального значения «Поселение Сургутское I»:



Координаты характерных точек границ территории объекта культурного наследия федерального значения «Поселение Сургутское I» в местной системе координат (МСК 86, зона 3)

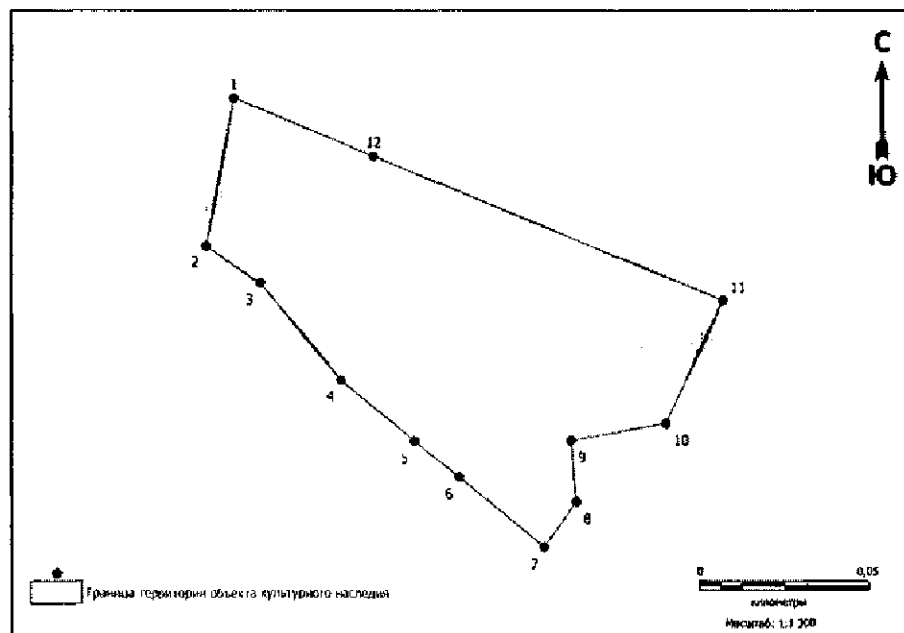
№ точки	Координаты, м	
	Широта (X)	Долгота (Y)
1	984153,63	3569855,91
2	984183,80	3569930,72
3	984222,99	3569933,05
4	984239,70	3569905,83

5	984215,19	3569817,27
6	984173,61	3569815,06
1	984153,63	3569855,91

Общий периметр границ территории объекта культурного наследия федерального значения: 329,8 м.

Площадь территории объекта культурного наследия федерального значения: 7047 кв. м.

2. Графическое описание местоположения границ территории объекта культурного наследия федерального значения «Поселение Сургутское II»:



Координаты характерных точек границ территории объекта культурного наследия федерального значения «Поселение Сургутское II» в местной системе координат (МСК 86, зона 3)

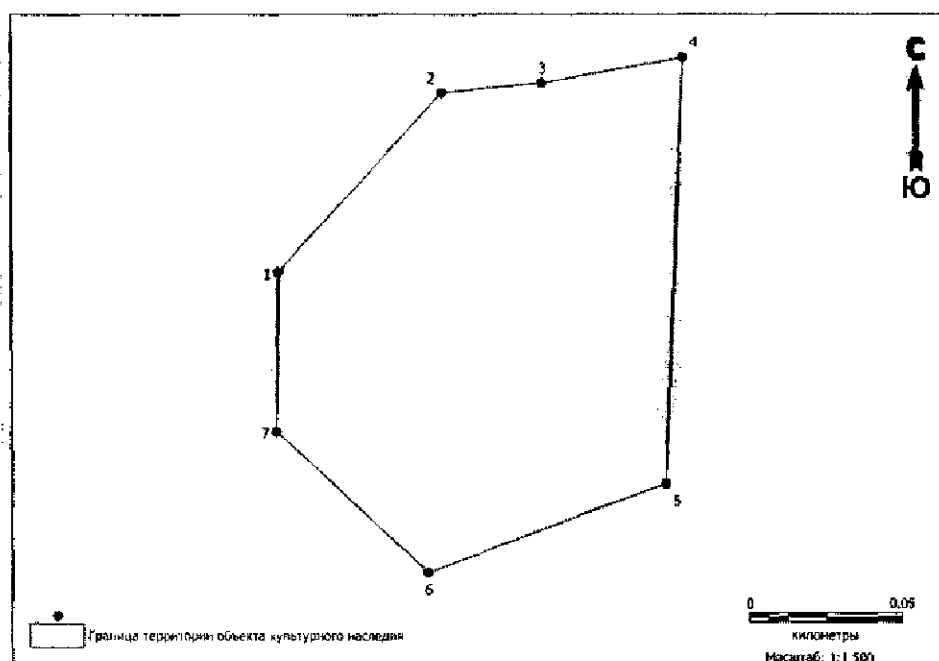
№ точки	Координаты, м	
	Широта (X)	Долгота (Y)
1	984036,33	3569680,95
2	983993,21	3569672,74
3	983982,34	3569688,50
4	983954,05	3569712,01
5	983936,34	3569733,60
6	983925,82	3569746,59
7	983905,55	3569771,44
8	983918,77	3569780,66
9	983936,53	3569779,29
10	983941,35	3569806,86

11	983977,28	3569823,41
12	984019,45	3569721,58
1	984036,33	3569680,95

Общий периметр границ территории объекта культурного наследия федерального значения: 430,9 м.

Площадь территории объекта культурного наследия федерального значения: 9214 кв. м.

3. Графическое описание местоположения границ территории объекта культурного наследия федерального значения «Поселение Чернореченское I»:



Координаты характерных точек границ территории объекта культурного наследия федерального значения «Поселение Чернореченское I» в местной системе координат (МСК 86, зона 3)

№ точки	Координаты, м	
	Широта (X)	Долгота (Y)
1	990980,72	3566880,37
2	991038,36	3566933,30
3	991041,65	3566965,79
4	991049,74	3567011,12
5	990912,79	3567005,42
6	990884,41	3566928,70
7	990929,50	3566879,76
1	990980,72	3566880,37

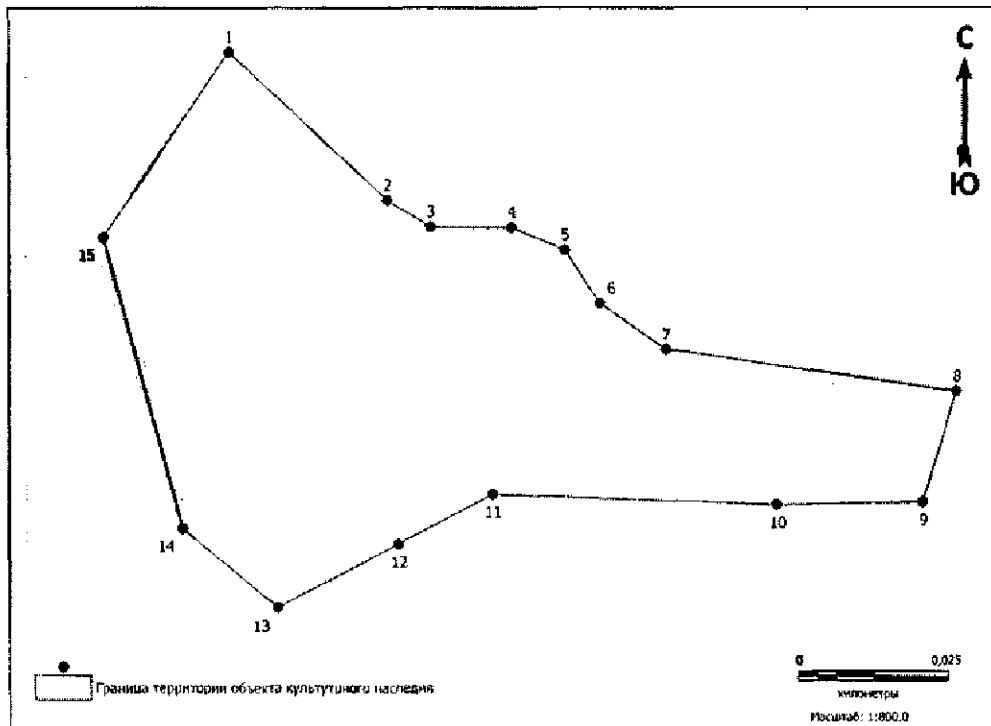
Общий периметр границ территории объекта культурного наследия федерального значения: 492,1 м.

Площадь территории объекта культурного наследия федерального значения: 1,619 га.

Приложение 2
к приказу Службы государственной
охраны объектов культурного наследия
Ханты-Мансийского
автономного округа – Югры
от 8 апреля 2021 года № 5-нп

Границы территорий объектов культурного наследия федерального
значения, являющихся объектами археологического наследия,
расположенных в Ханты-Мансийском районе Ханты-Мансийского
автономного округа – Югры

1. Графическое описание местоположения границ территории
объекта культурного наследия федерального значения «Поселение
Согом 4»:



Координаты характерных точек границ территории
объекта культурного наследия федерального значения
«Поселение Согом 4»
в местной системе координат (МСК 86, зона 2)

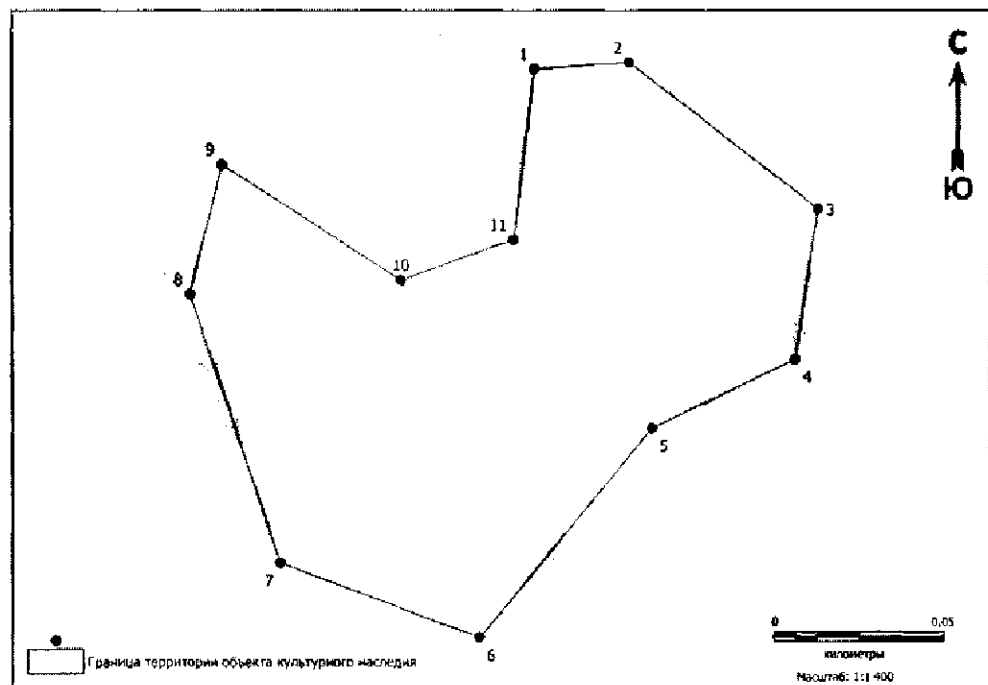
№ точки	Координаты, м	
	Широта (X)	Долгота (Y)
1	902139,55	2608271,64
2	902115,47	2608297,64
3	902111,11	2608304,76

4	902111,06	2608318,06
5	902107,42	2608326,80
6	902098,68	2608332,50
7	902091,20	2608343,23
8	902084,37	2608390,86
9	902066,25	2608385,19
10	902065,76	2608361,36
11	902067,49	2608314,86
12	902059,33	2608299,38
13	902048,92	2608279,47
14	902061,83	2608263,97
15	902109,50	2608251,11
1	902139,55	2608271,64

Общий периметр границ территории объекта культурного наследия федерального значения: 372,3 м.

Площадь территории объекта культурного наследия федерального значения: 0,5746 га.

2. Графическое описание местоположения границ территории объекта культурного наследия федерального значения «Городище Согом 6»:



Координаты характерных точек границ территории
объекта культурного наследия федерального значения
«Городище Согом 6»
в местной системе координат (МСК 86, зона 2)

№ точки	Координаты, м	
	Широта (X)	Долгота (Y)
1	902492,18	2608449,53
2	902494,00	2608477,11
3	902451,71	2608531,42
4	902408,03	2608524,83
5	902388,39	2608483,48
6	902328,25	2608433,29
7	902349,92	2608375,47
8	902427,07	2608349,48
9	902464,70	2608358,85
10	902431,14	2608410,64
11	902442,83	2608443,48
1	902492,18	2608449,53

Общий периметр границ территории объекта культурного наследия
федерального значения: 591,2 м.

Площадь территории объекта культурного наследия федерального
значения: 1,675 га.