



Аппарат Губернатора  
Ханты-Мансийского автономного округа – Югры  
Управление государственной регистрации  
нормативных правовых актов  
Внесен в государственный реестр нормативных  
правовых актов исполнительных органов  
государственной власти  
Ханты-Мансийского автономного округа – Югры  
За № 5362 01 07 2021 г.

**СЛУЖБА ГОСУДАРСТВЕННОЙ ОХРАНЫ  
ОБЪЕКТОВ КУЛЬТУРНОГО НАСЛЕДИЯ  
ХАНТЫ-МАНСИЙСКОГО АВТОНОМНОГО ОКРУГА – ЮГРЫ**

**ПРИКАЗ**

**О внесении изменений в некоторые приказы  
Службы государственной охраны объектов культурного наследия  
Ханты-Мансийского автономного округа – Югры**

г. Ханты-Мансийск  
28 июня 2021 года

№ 10-нп

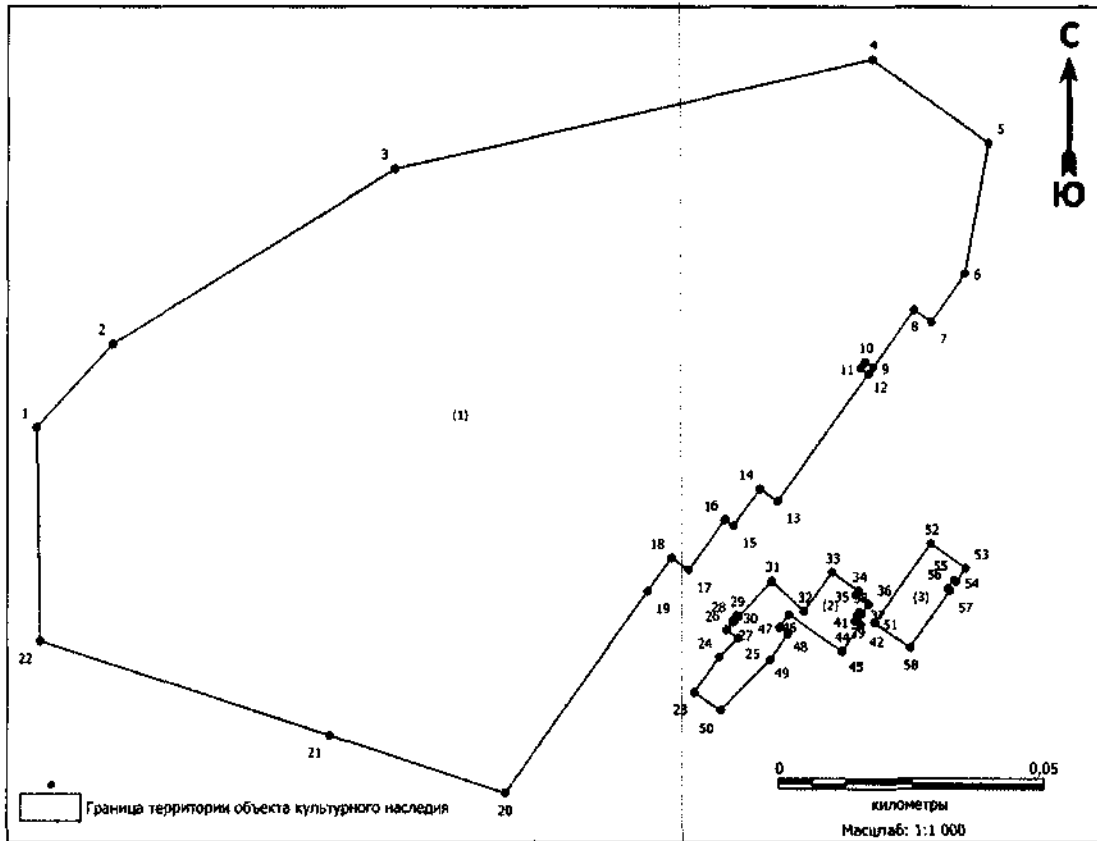
В целях приведения нормативных правовых актов Службы государственной охраны объектов культурного наследия Ханты-Мансийского автономного округа – Югры в соответствие с Федеральным законом от 25 июня 2002 года № 73-ФЗ «Об объектах культурного наследия (памятниках истории и культуры) народов Российской Федерации», Законом Ханты-Мансийского автономного округа – Югры от 29 июня 2006 года № 64-оз «О регулировании отдельных отношений в области сохранения, использования, популяризации и государственной охраны объектов культурного наследия», руководствуясь постановлением Правительства Ханты-Мансийского автономного округа – Югры от 30 августа 2012 года № 309-п «О Службе государственной охраны объектов культурного наследия Ханты-Мансийского автономного округа – Югры», **п р и к а з ы в а ю:**

1. Внести в приказ Службы государственной охраны объектов культурного наследия Ханты-Мансийского автономного округа – Югры от 20 мая 2013 года № 12-нп «Об утверждении границ территорий и установлении особого режима использования земельных участков в границах территорий объектов культурного наследия федерального значения, расположенных в Сургутском районе» следующие изменения:

1.1. В приложении 1:

1.1.1. Схему № 21 «Схема границ территории объекта культурного наследия федерального значения «могильник Сайгатинский 4» изложить в следующей редакции:

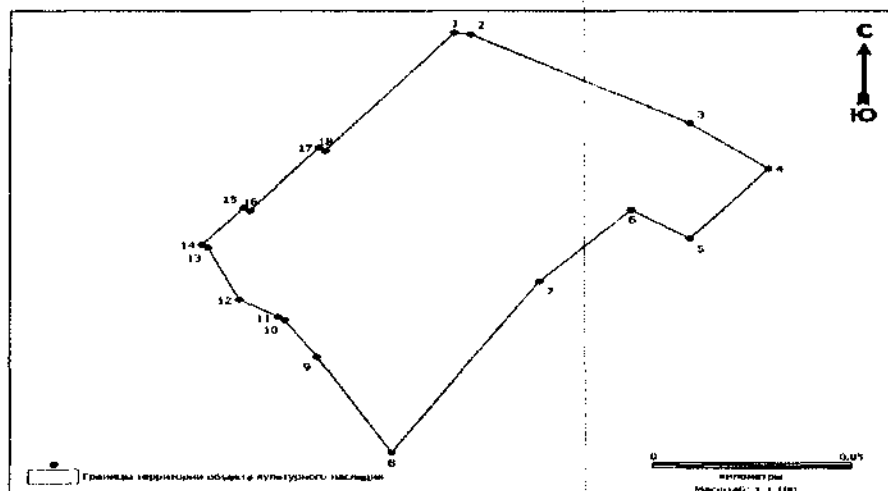
**«Схема № 21**  
**Схема границ территории объекта культурного**  
**наследия федерального значения «могильник Сайгатинский 4»**



»;

1.1.2. Схему № 34 «Схема границ территории объекта культурного наследия федерального значения «селище Кучиминское 12» изложить в следующей редакции:

**«Схема № 34**  
**Схема границ территории объекта культурного**  
**наследия федерального значения «селище Кучиминское 12»**

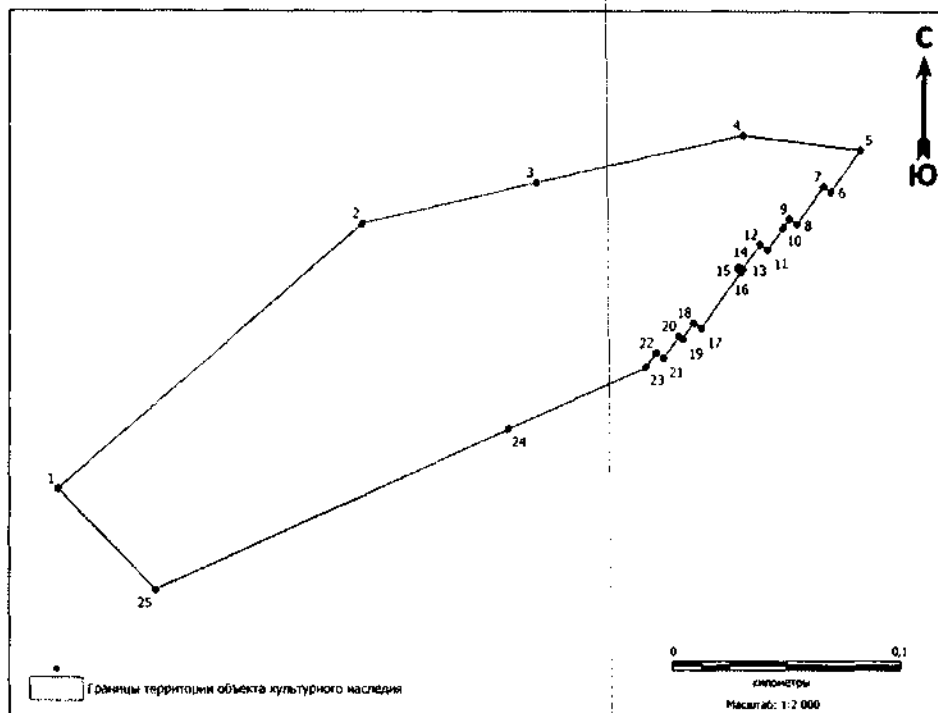


»;

1.1.3. Схему № 37 «Схема границ территории объекта культурного наследия федерального значения «селище Кучиминское 17» изложить в следующей редакции:

«Схема № 37

Схема границ территории объекта культурного наследия федерального значения «селище Кучиминское 17»



»;

1.2. В приложении 2:

1.2.1. Раздел «Координаты характерных точек границ территории объекта культурного наследия федерального значения «могильник Сайгатинский 4» в местной системе координат (МСК86, зона 3) (к схеме № 21)» изложить в следующей редакции:

«Координаты характерных точек границ территории объекта культурного наследия федерального значения «могильник Сайгатинский 4» в местной системе координат (МСК86) (к схеме № 21)

Номер точки	Координаты, м	
	Широта (X)	Долгота (Y)
(1)		
1	983765,52	3544230,31
2	983781,19	3544244,57
3	983813,85	3544297,07
4	983834,40	3544386,21
5	983818,80	3544408,10
6	983794,47	3544403,72

7	983785,30	3544397,26
8	983787,60	3544393,99
9	983776,83	3544386,40
10	983777,83	3544384,88
11	983776,71	3544384,07
12	983775,59	3544385,53
13	983751,63	3544368,64
14	983753,94	3544365,37
15	983747,03	3544360,51
16	983748,18	3544358,88
17	983738,74	3544352,22
18	983741,04	3544348,95
19	983734,80	3544344,55
20	983697,10	3544317,99
21	983707,94	3544284,93
22	983725,52	3544231,08
1	983765,52	3544230,31
(2)		
23	983715,96	3544353,30
24	983722,50	3544357,91
25	983725,94	3544361,52
26	983727,51	3544359,30
27	983729,00	3544360,66
28	983729,18	3544360,41
29	983730,24	3544361,16
30	983729,97	3544361,54
31	983736,70	3544367,68
32	983731,03	3544373,70
33	983738,33	3544378,84
34	983734,85	3544383,82
35	983734,10	3544383,29
36	983732,38	3544385,72
37	983730,61	3544384,47
38	983730,93	3544384,01
39	983730,25	3544383,54
40	983730,08	3544383,78
41	983729,27	3544383,20
42	983728,52	3544384,25
43	983723,55	3544380,75
44	983723,59	3544380,70
45	983723,58	3544380,68
46	983730,49	3544370,87
47	983728,04	3544369,15
48	983726,89	3544370,78
49	983721,98	3544367,33
50	983712,50	3544358,20
23	983715,96	3544353,30
(3)		
51	983728,92	3544386,87
52	983743,71	3544397,29
53	983739,05	3544403,90
54	983736,58	3544402,16
55	983736,91	3544401,70
56	983735,27	3544400,54

57	983734,95	3544401,01
58	983724,26	3544393,48
51	983728,92	3544386,87

Общий периметр границ территории объекта культурного наследия федерального значения: 668,1 м.

Площадь территории объекта культурного наследия федерального значения: 14815 кв.м.»;

1.2.2. Раздел «Координаты характерных точек границ территории объекта культурного наследия федерального значения «селище Кучиминское 12» в местной системе координат (МСК86, зона 3) (к схеме № 34)» изложить в следующей редакции:

«Координаты характерных точек границ территории  
объекта культурного наследия федерального значения  
«селище Кучиминское 12»  
в местной системе координат (МСК86) (к схеме № 34)

Номер точки	Координаты, м	
	Широта (X)	Долгота (Y)
1	983824,39	3544473,73
2	983823,80	3544477,88
3	983789,23	3544532,50
4	983771,84	3544552,18
5	983744,19	3544532,54
6	983755,54	3544518,01
7	983727,48	3544495,26
8	983660,74	3544458,24
9	983697,93	3544439,54
10	983712,33	3544431,34
11	983713,42	3544429,80
12	983720,33	3544419,98
13	983740,54	3544412,16
14	983741,67	3544410,56
15	983756,39	3544420,93
16	983755,24	3544422,56
17	983779,76	3544439,84
18	983778,61	3544441,47
1	983824,39	3544473,73

Общий периметр границ территории объекта культурного наследия федерального значения: 463,62 м.

Площадь территории объекта культурного наследия федерального значения: 10351 кв.м.»;

1.2.3. Раздел «Координаты характерных точек границ территории объектов культурного наследия федерального значения «селище Кучиминское 17» в местной системе координат (МСК86, зона 3) (к схеме № 37)» изложить в следующей редакции:

«Координаты характерных точек границ территории

объектов культурного наследия федерального значения  
 «селище Кучиминское 17»  
 в местной системе координат (МСК86) (к схеме № 37)

Номер точки	Координаты, м	
	Широта (X)	Долгота (Y)
1	983682,54	3544089,61
2	983796,43	3544221,47
3	983813,85	3544297,07
4	983834,40	3544386,21
5	983828,11	3544437,20
6	983810,12	3544424,53
7	983812,42	3544421,26
8	983796,07	3544409,74
9	983798,38	3544406,47
10	983794,47	3544403,72
11	983785,30	3544397,26
12	983787,60	3544393,99
13	983776,83	3544386,40
14	983777,83	3544384,88
15	983776,71	3544384,07
16	983775,59	3544385,53
17	983751,63	3544368,64
18	983753,94	3544365,37
19	983747,03	3544360,51
20	983748,18	3544358,88
21	983738,74	3544352,22
22	983741,04	3544348,95
23	983734,80	3544344,55
24	983707,94	3544284,93
25	983638,56	3544131,80
1	983682,54	3544089,61

Общий периметр границ территории объекта культурного наследия федерального значения: 844,28 м.

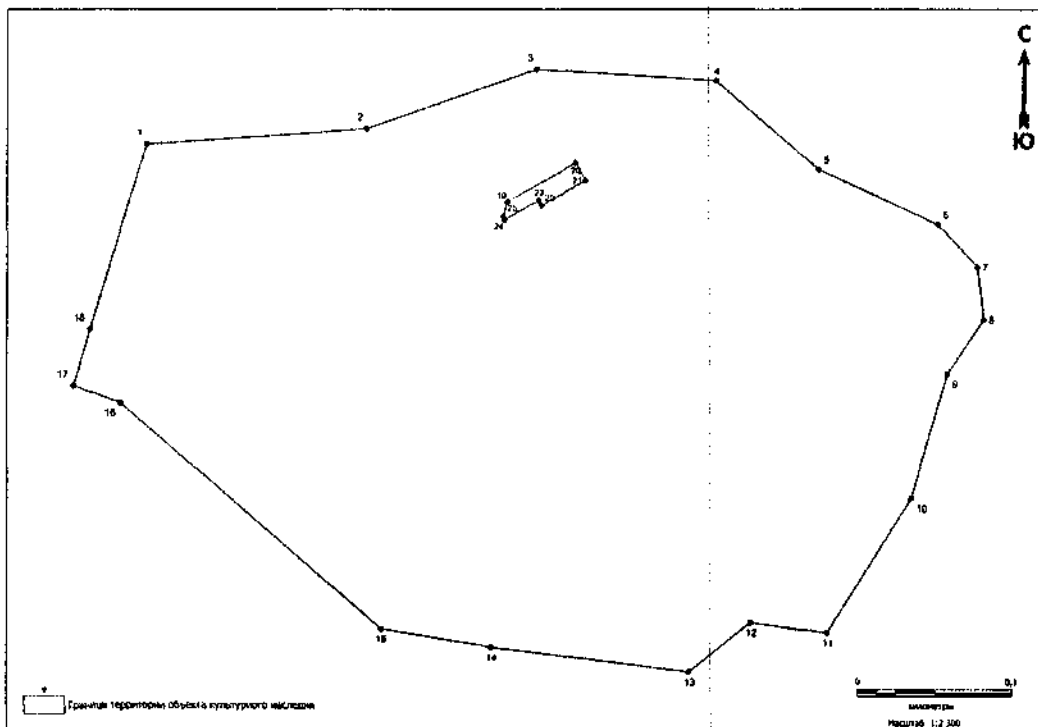
Площадь территории объекта культурного наследия федерального значения: 28028 кв.м.».

2. Внести в приказ Службы государственной охраны объектов культурного наследия Ханты-Мансийского автономного округа – Югры от 27 мая 2013 года № 13-нп «Об утверждении границ территорий и установлении особого режима использования земельных участков в границах территорий выявленных объектов культурного наследия, расположенных в Кондинском районе Ханты-Мансийского автономного округа – Югры» следующие изменения:

2.1. В приложении 1:

2.1.1. Схему № 6 Схема границ территории выявленного объекта культурного наследия «поселение Мостовое 5» изложить в следующей редакции:

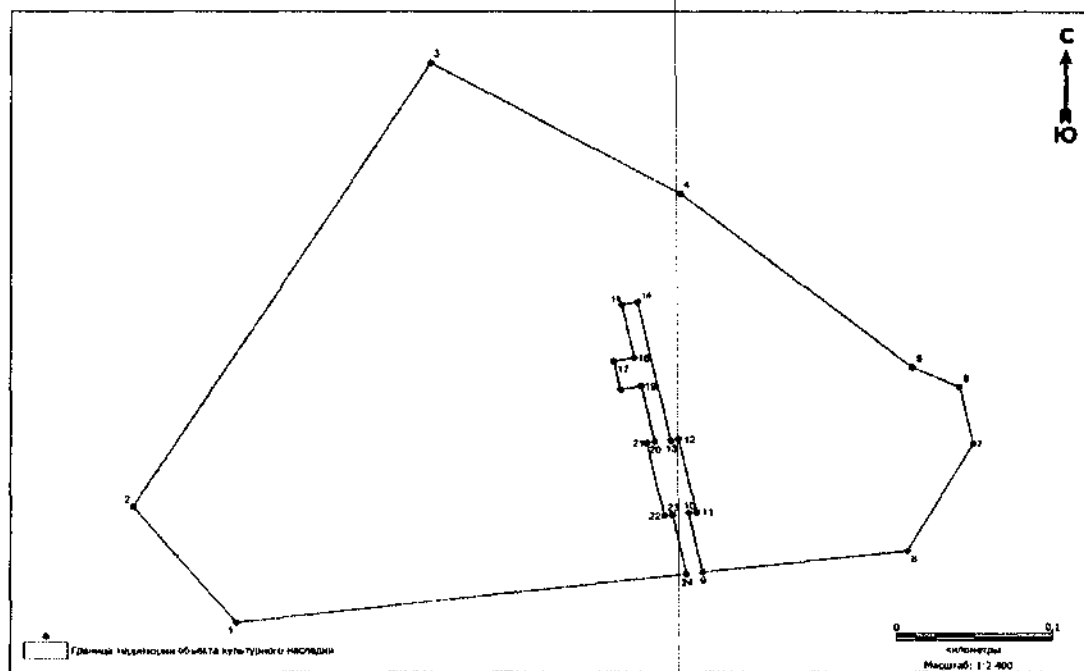
**«Схема № 6**  
**Схема границ территории выявленного объекта культурного**  
**наследия «поселение Мостовое 5»**



»;

2.1.2. Схему № 7 Схема границ территории выявленного объекта культурного наследия «поселение Толум 1» изложить в следующей редакции:

**«Схема № 7**  
**Схема границ территории выявленного объекта культурного**  
**наследия «поселение Толум 1»**



»;

2.2. В приложении 2:

2.2.1. Раздел «Координаты характерных точек границ территории выявленного объекта культурного наследия «поселение Мостовое 5» в местной системе координат (МСК86) (к схеме № 6)» изложить в следующей редакции:

«Координаты характерных точек границ территории выявленного объекта культурного наследия «поселение Мостовое 5» в местной системе координат (МСК86) (к схеме № 6)

Номер точки	Координаты, м	
	Широта (X)	Долгота (Y)
1	900863.94	2458813.83
2	900873.67	2458953.00
3	900911.79	2459061.56
4	900904.49	2459175.79
5	900847.91	2459240.90
6	900812.83	2459316.89
7	900785.49	2459342.27
8	900752.18	2459346.42
9	900717.51	2459323.28
10	900638.70	2459300.00
11	900553.27	2459246.58
12	900560.14	2459198.22
13	900528.35	2459159.19
14	900544.31	2459033.14
15	900555.90	2458962.76
16	900699.28	2458797.36
17	900710.31	2458767.76
18	900746.68	2458778.26



1	900863.94	2458813.83
-		
19	900827.11	2459043.17
20	900851.92	2459086.58
21	900840.63	2459093.03
22	900824.75	2459065.25
23	900828.23	2459063.27
24	900815.82	2459041.56
25	900817.56	2459040.57
19	900827.11	2459043.17

Общий периметр границ территории выявленного объекта культурного наследия: 1674 м.

Площадь территории выявленного объекта культурного наследия: 15,71 га.»;

2.2.2. Раздел «Координаты характерных точек границ территории выявленного объекта культурного наследия «поселение Толум 1» в местной системе координат (МСК86) (к схеме № 7) изложить в следующей редакции:

«Координаты характерных точек границ территории выявленного объекта культурного наследия «поселение Толум 1» в местной системе координат (МСК86) (к схеме № 7)

Номер точки	Координаты, м	
	Широта (X)	Долгота (Y)
1	908814.80	2458235.40
2	908898.70	2458171.58
3	909219.22	2458356.39
4	909125.18	2458512.01
5	908999.52	2458656.67
6	908985.39	2458686.25
7	908944.66	2458694.76
8	908866.82	2458653.48
9	908851.02	2458526.47
10	908894.11	2458517.50
11	908894.78	2458522.51
12	908947.80	2458511.45
13	908946.78	2458506.55
14	909046.64	2458485.77
15	909044.61	2458475.98
16	909006.42	2458483.92
17	909003.78	2458471.20
18	908983.22	2458475.47
19	908985.86	2458488.20
20	908945.72	2458496.55
21	908944.71	2458491.66
22	908892.13	2458502.56
23	908892.79	2458507.57

24	908849.78	2458516.52
1	908814.80	2458235.40

Общий периметр границ территории выявленного объекта культурного наследия: 1872 м.

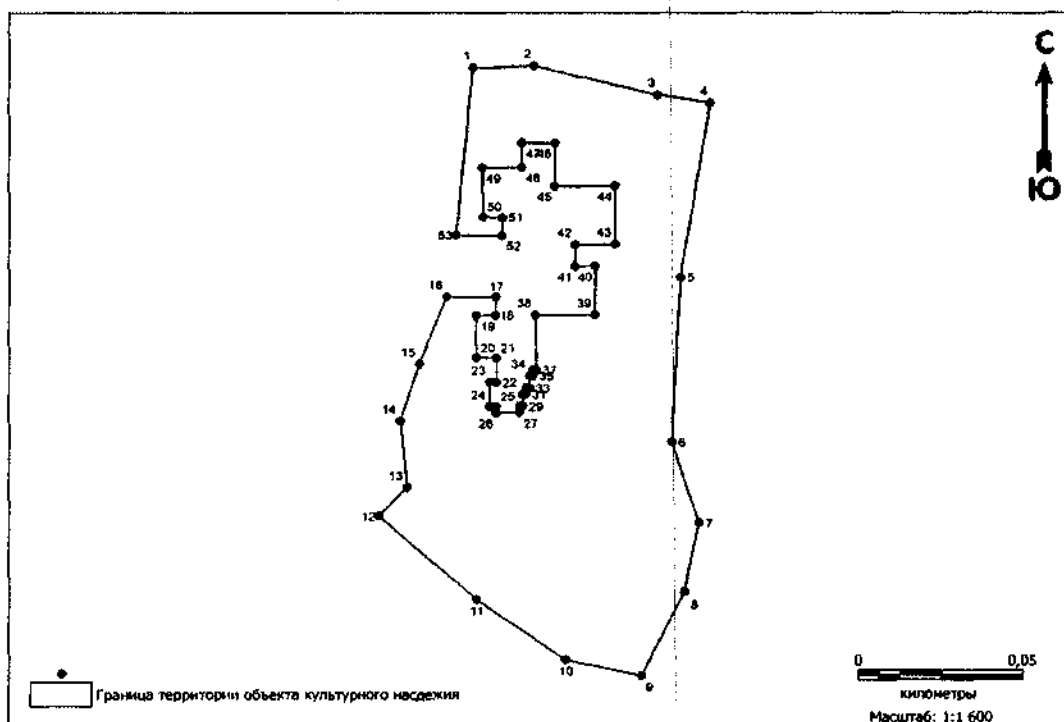
Площадь территории выявленного объекта культурного наследия: 12,30 га.».

3. Внести в приказ Службы государственной охраны объектов культурного наследия Ханты-Мансийского автономного округа – Югры от 20 августа 2014 года № 9-нп «Об утверждении границ территорий и установлении особого режима использования земельных участков в границах территорий выявленных объектов культурного наследия, расположенных в Кондинском районе Ханты-Мансийского автономного округа – Югры» следующие изменения:

3.1. В приложении 1 Схему № 35 «Схема границ территории выявленного объекта культурного наследия «группа впадин (ловчих ям) Мулымья 6.3» изложить в следующей редакции:

«Схема № 35

Схема границ территории выявленного объекта культурного наследия «группа впадин (ловчих ям) Мулымья 6.3»



»;

3.2. В приложении 2 раздел «Координаты характерных точек границ территории выявленного объекта культурного наследия «группа впадин (ловчих ям) Мулымья 6.3» в местной системе координат (МСК86, зона 2) (к схеме № 35) изложить в следующей редакции:

«Координаты характерных точек границ территории

выявленного объекта культурного наследия «Группа впадин (ловчих ям) Мулымья 6.3» в местной системе координат (МСК86) (к схеме № 35)»

Номер точки	Координаты, м	
	Широта (X)	Долгота (Y)
1	918395.3627	2428747.1207
2	918395.9498	2428765.5802
3	918386.6477	2428802.781
4	918384.0086	2428818.595
5	918327.3699	2428809.5948
6	918273.5384	2428806.9742
7	918247.2246	2428815.1189
8	918224.7298	2428810.8508
9	918197.3355	2428798.0138
10	918202.5926	2428775.0777
11	918222.2205	2428748.2104
12	918249.4633	2428718.5782
13	918258.8092	2428727.2151
14	918280.4287	2428725.1142
15	918299.1006	2428730.8229
16	918320.9564	2428739.1485
17	918321.0216	2428754.0055
18	918315.0089	2428753.904
19	918314.9277	2428748.0881
20	918301.071	2428748.0898
21	918301.0641	2428754.1488
22	918293.1411	2428754.1507
23	918293.1411	2428752.1507
24	918285.1411	2428752.1507
25	918285.1411	2428754.1507
26	918283.1411	2428754.1507
27	918283.1411	2428761.1507
28	918285.1411	2428761.1507
29	918285.1411	2428762.1507
30	918289.1411	2428762.1507
31	918289.1411	2428763.1507
32	918291.1411	2428763.1507
33	918291.1411	2428764.1507
34	918295.1411	2428764.1507
35	918295.1447	2428765.152
36	918297.1411	2428765.1507
37	918297.1411	2428766.1507
38	918315.0783	2428765.9536
39	918315.0783	2428783.9657
40	918330.9753	2428784.0316
41	918330.9935	2428777.9556
42	918337.9967	2428778.073
43	918338.0367	2428789.9825
44	918357.0615	2428790.0095

45	918356.9538	2428771.8442
46	918370.9538	2428771.8442
47	918370.9538	2428761.8442
48	918363.022	2428761.8442
49	918362.9536	2428749.9768
50	918347.0172	2428750.1088
51	918346.8488	2428755.9702
52	918340.9937	2428755.9509
53	918341.0399	2428741.9355
1	918395.3627	2428747.1207

Общий периметр границ территории выявленного объекта культурного наследия: 787,82 м.

Площадь территории выявленного объекта культурного наследия: 1,15 га.».

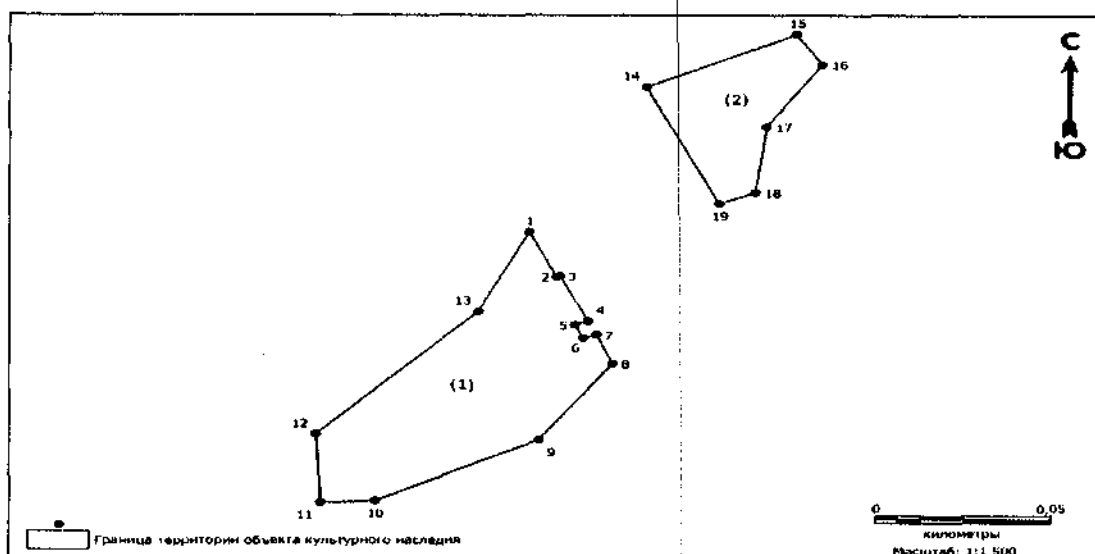
4. В пункте 1, приложениях 1, 2 приказа Службы государственной охраны объектов культурного наследия Ханты-Мансийского автономного округа – Югры от 4 мая 2016 года № 9-нп «Об утверждении границ территорий и особого режима использования земельных участков в границах территорий объектов культурного наследия федерального значения, расположенных в Нефтеюганском районе» слова «- поселение Кыгын-Ева» заменить словами «- поселение Кыгын-Ега».

5. Внести в приказ Службы государственной охраны объектов культурного наследия Ханты-Мансийского автономного округа – Югры от 14 июня 2017 года № 6-нп «Об утверждении границ территорий и установлении особого режима использования земельных участков в границах территорий объектов культурного наследия федерального значения, расположенных в Нефтеюганском районе» следующие изменения:

5.1. Схему № 22 «Схема границ территории объекта культурного наследия федерального значения «поселение Кулынгтотытор 1» в приложении 1 изложить в следующей редакции:

«Схема № 22

Схема границ территории объекта культурного наследия федерального значения «поселение Кулынгтотытор 1»



»;

5.2. Раздел «Координаты характерных точек границ территории объекта культурного наследия федерального значения «поселение Кулынгтотытор 1» в местной системе координат (МСК86) (к схеме № 22) приложения 2 изложить в следующей редакции:

«Координаты характерных точек границ территории объекта культурного наследия федерального значения «поселение Кулынгтотытор 1» в местной системе координат (МСК86) (к схеме № 22)

Номер точки	Координаты, м	
	Широта (X)	Долгота (Y)
(1)		
1	861342,5608	3536185,055
2	861324,1365	3536192,836
3	861324,5255	3536193,758
4	861306,1012	3536201,539
5	861304,5450	3536197,854
6	861299,0177	3536200,188
7	861300,5739	3536203,873
8	861288,7637	3536208,486
9	861257,6462	3536187,947
10	861232,7909	3536142,282
11	861232,2307	3536127,055
12	861260,0929	3536125,743
13	861309,9872	3536170,973
1	861342,5608	3536185,055
(2)		
14	861401,871	3536217,539
15	861423,376	3536258,957
16	861411,071	3536266,074
17	861385,574	3536250,703
18	861358,721	3536247,719
19	861353,968	3536237,770
14	861401,871	3536217,539

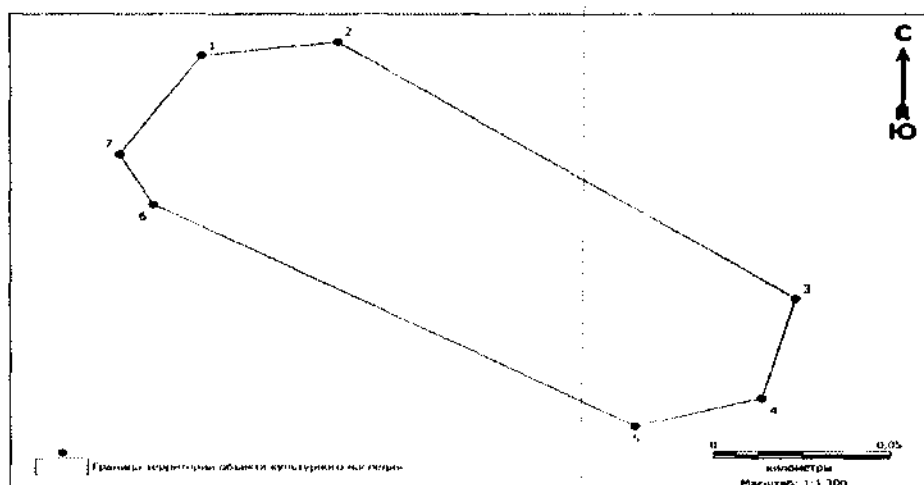
Общий периметр границ территории объекта культурного наследия федерального значения: 482,3 м.

Площадь территории выявленного объекта культурного наследия федерального значения: 0,58 га.».

6. Внести в приложение 1 к приказу Службы государственной охраны объектов культурного наследия Ханты-Мансийского автономного округа – Югры от 26 декабря 2017 года № 16-нп «Об утверждении границ территорий и установлении особого режима использования земельных участков в границах территорий объектов культурного наследия федерального значения, расположенных в Сургутском районе» изменение, изложив Схему № 83 «Схема границ территории объекта культурного наследия федерального значения «селище Барсова гора IV/29» в следующей редакции:

«Схема № 83

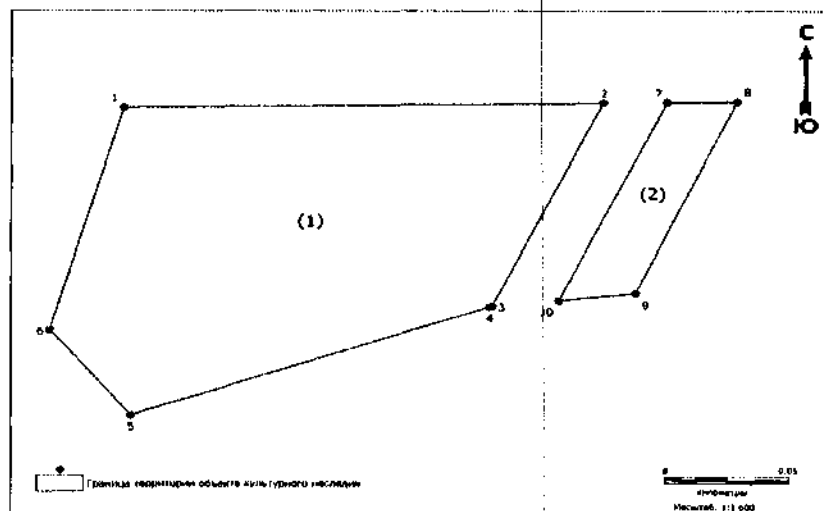
Схема границ территории объекта культурного наследия федерального значения «селище Барсова гора IV/29»



».

7. Внести в приложение к приказу Службы государственной охраны объектов культурного наследия Ханты-Мансийского автономного округа – Югры от 6 декабря 2018 года № 18-нп «Об утверждении границ территорий и установлении особого режима использования земельных участков в границах территорий объектов культурного наследия федерального значения, расположенных в Сургутском районе, и признании утратившим силу приказа Службы государственной охраны объектов культурного наследия Ханты-Мансийского автономного округа – Югры от 7 мая 2013 года № 9-нп «Об утверждении границ и режима использования территорий выявленных объектов культурного наследия, расположенных в Сургутском районе» изменение, изложив пункт 5 в следующей редакции:

«5. Графическое описание местоположения границ территории объекта культурного наследия федерального значения «селище Кучиминское XXV»:



Перечень координат характерных точек границ территории объекта культурного наследия федерального значения «селище Кучиминское XXV» в местной системе координат (МСК 86, зона 3):

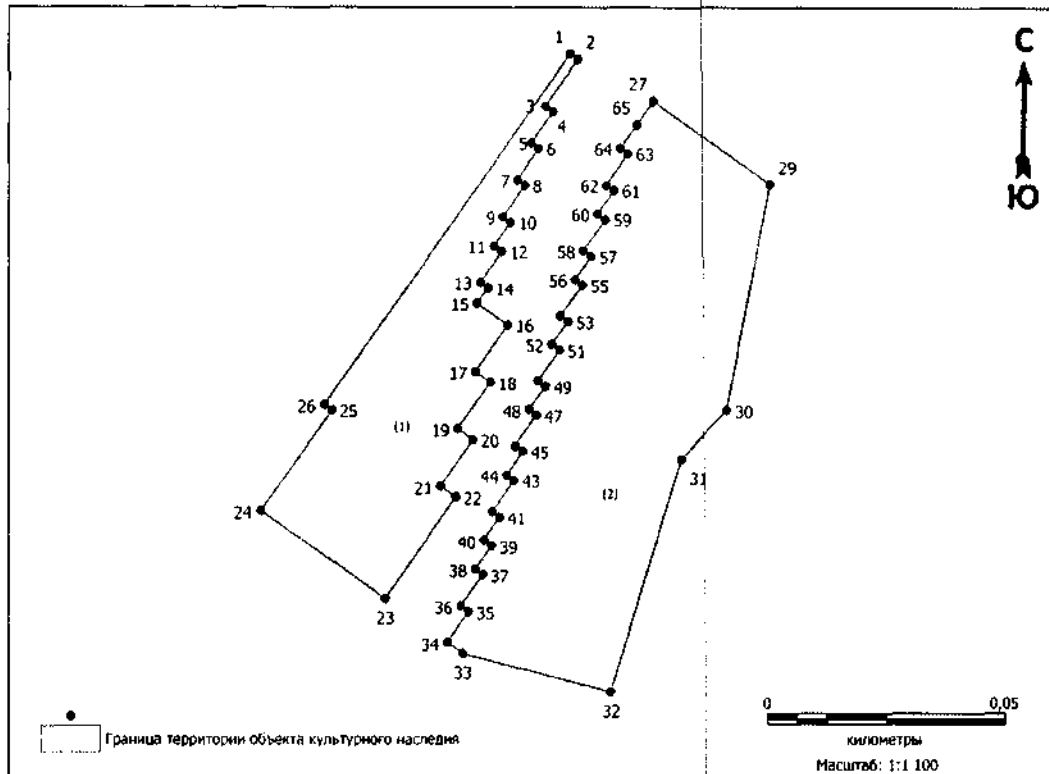
№ точки	Координаты, м	
	Широта (X)	Долгота (Y)
(1)	-	-
1	983842.586	3544892.529
2	983844.749	3545082.035
3	983741.284	3545038.655
4	983741.179	3545037.693
5	983686.599	3544895.604
6	983729.560	3544863.549
1	983842.586	3544892.529
(2)	-	-
7	983845.162	3545107.152
8	983845.586	3545134.655
9	983747.983	3545095.031
10	983744.385	3545064.900
7	983845.162	3545107.152

Общий периметр границ территории: 897 м. Площадь территории: 26220 кв.м.».

8. Внести в приложение к приказу Службы государственной охраны объектов культурного наследия Ханты-Мансийского автономного округа – Югры от 27 декабря 2018 года № 21-нп «Об утверждении границ территорий и установлении особого режима использования земельных участков в границах территорий выявленных объектов культурного наследия, расположенных в Сургутском районе, и признании утратившим

силу приказа Службы государственной охраны объектов культурного наследия Ханты-Мансийского автономного округа – Югры от 18 сентября 2012 года № 9-нп «Об утверждении границ и режима использования территорий выявленных объектов культурного наследия» изменения, изложив пункты 4, 5 в следующей редакции:

«4. Графическое описание местоположения границ территории выявленного объекта культурного наследия «селище Кучиминское 39»:



Перечень координат характерных точек границ территории выявленного объекта культурного наследия «селище Кучиминское 39» в местной системе координат (МСК 86, зона 3):

№ точки	Координаты, м	
	Широта (X)	Долгота (Y)
(1)		
1	983672,89	3544344,98
2	983671,74	3544346,62
3	983661,93	3544339,71
4	983660,78	3544341,32
5	983654,25	3544336,75
6	983653,09	3544338,35
7	983646,56	3544333,76
8	983645,40	3544335,40
9	983638,87	3544330,78
10	983637,71	3544332,42
11	983632,80	3544328,97
12	983631,65	3544330,60

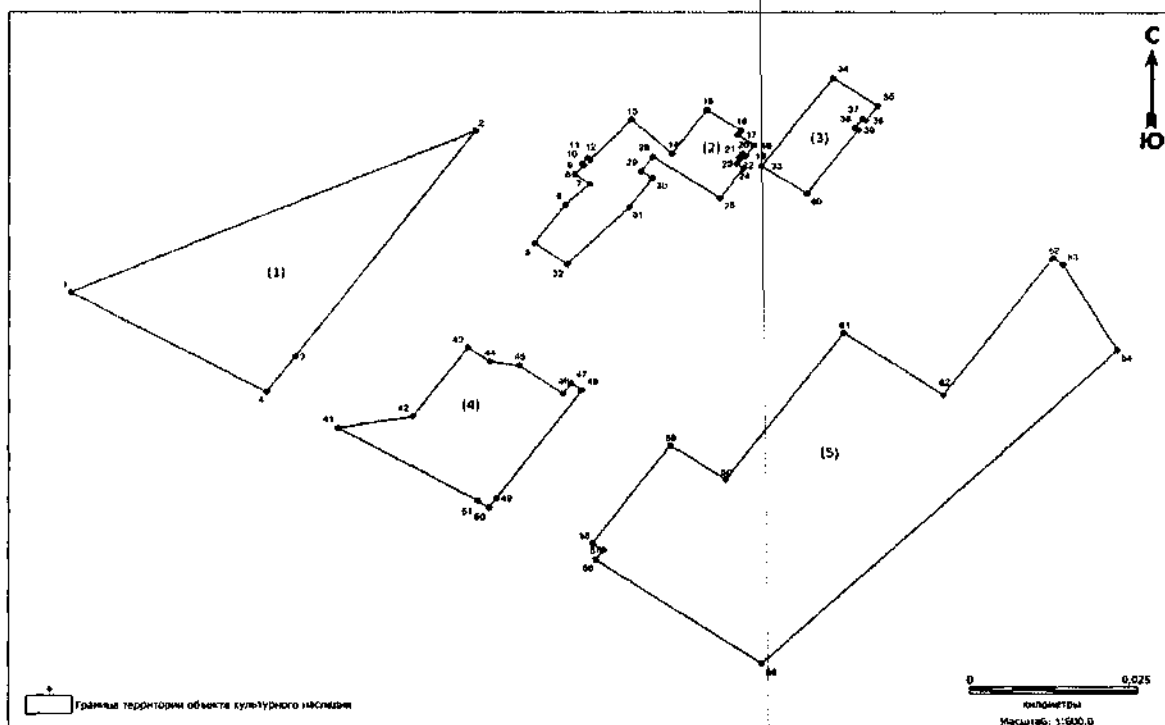


13	983625,12	3544326,00
14	983623,96	3544327,63
15	983620,69	3544325,33
16	983616,08	3544331,88
17	983606,27	3544324,96
18	983603,97	3544328,23
19	983594,16	3544321,32
20	983591,86	3544324,54
21	983582,02	3544317,67
22	983579,74	3544320,93
23	983558,46	3544306,01
24	983576,91	3544279,80
25	983598,17	3544294,78
26	983599,32	3544293,14
1	983672,89	3544344,98
(2)		
27	983663,02	3544362,46
28	983663,01	3544362,48
29	983645,73	3544387,00
30	983598,04	3544378,00
31	983587,60	3544368,46
32	983538,88	3544353,65
33	983546,96	3544322,31
34	983549,27	3544319,04
35	983555,79	3544323,64
36	983556,96	3544322,00
37	983563,51	3544326,60
38	983564,65	3544324,98
39	983569,57	3544328,41
40	983570,71	3544326,79
41	983575,60	3544330,24
42	983576,75	3544328,61
43	983583,31	3544333,23
44	983584,44	3544331,61
45	983589,35	3544335,04
46	983590,51	3544333,41
47	983597,05	3544338,01
48	983598,20	3544336,38
49	983603,11	3544339,84
50	983604,26	3544338,21
51	983610,80	3544342,81
52	983611,95	3544341,18
53	983616,82	3544344,63
54	983618,02	3544343,03
55	983624,56	3544347,61
56	983625,69	3544345,99
57	983630,60	3544349,41
58	983631,75	3544347,78
59	983638,28	3544352,42
60	983639,46	3544350,77
61	983644,35	3544354,20
62	983645,51	3544352,59
63	983652,04	3544357,18
64	983653,18	3544355,57

65	983658,07	3544359,05
27	983663,02	3544362,46

Общий периметр границ территории: 627,65 м. Площадь территории: 6194 кв. м.

5. Графическое описание местоположения границ территории выявленного объекта культурного наследия «селище Кучиминское 40»:



Перечень координат характерных точек границ территории выявленного объекта культурного наследия «селище Кучиминское 40» в местной системе координат (МСК 86, зона 3):

№ точки	Координаты, м	
	Широта (X)	Долгота (Y)
(1)		
1	983707,94	3544284,93
2	983734,80	3544344,55
3	983697,10	3544317,99
4	983691,19	3544313,83
1	983707,94	3544284,93
(2)		
5	983715,96	3544353,30
6	983722,50	3544357,91
7	983725,94	3544361,52
8	983727,51	3544359,30
9	983729,00	3544360,66
10	983729,18	3544360,41
11	983730,24	3544361,16
12	983729,97	3544361,54
13	983736,70	3544367,68

14	983731,03	3544373,70
15	983738,33	3544378,84
16	983734,85	3544383,82
17	983734,10	3544383,29
18	983732,38	3544385,72
19	983730,61	3544384,47
20	983730,93	3544384,01
21	983730,25	3544383,54
22	983730,08	3544383,78
23	983729,27	3544383,20
24	983728,52	3544384,25
25	983723,55	3544380,75
26	983723,59	3544380,70
27	983723,58	3544380,68
28	983730,49	3544370,87
29	983728,04	3544369,15
30	983726,89	3544370,78
31	983721,98	3544367,33
32	983712,50	3544358,20
5	983715,96	3544353,30
(3)		
33	983728,92	3544386,87
34	983743,71	3544397,29
35	983739,05	3544403,90
36	983736,58	3544402,16
37	983736,91	3544401,70
38	983735,27	3544400,54
39	983734,95	3544401,01
40	983724,26	3544393,48
33	983728,92	3544386,87
(4)		
41	983685,10	3544324,33
42	983687,01	3544335,35
43	983698,46	3544343,41
44	983696,16	3544346,68
45	983695,47	3544351,09
46	983690,86	3544357,63
47	983692,51	3544358,80
48	983691,36	3544360,43
49	983673,37	3544347,77
50	983671,74	3544346,62
51	983672,89	3544344,98
41	983685,10	3544324,33
(5)		
52	983713,42	3544429,80
53	983712,33	3544431,34
54	983697,93	3544439,54
55	983645,73	3544387,00
56	983663,01	3544362,48
57	983664,65	3544363,63
58	983665,80	3544361,99
59	983682,15	3544373,51
60	983676,39	3544381,69
61	983700,91	3544398,97

62	983690,55	3544413,68
52	983713,42	3544429,80

Общий периметр границ территории: 644,38 м. Площадь территории: 3730 кв. м.».


9. Таблицу пункта 10 приложения к приказу Службы государственной охраны объектов культурного наследия Ханты-Мансийского автономного округа – Югры от 15 марта 2021 года № 3-нп «Об утверждении границ территорий и установлении особого режима использования земельных участков в границах территорий выявленных объектов культурного наследия, являющихся объектами археологического наследия, расположенных в Нефтеюганском районе Ханты-Мансийского автономного округа – Югры» изложить в следующей редакции:

«Координаты характерных точек границ территории выявленного объекта культурного наследия «Поселение Каюково 18» в местной системе координат (МСК 86, зона 3)

№ точки	Координаты, м	
	Широта (X)	Долгота (Y)
1	863795,224	3541161,161
2	863797,354	3541205,834
3	863833,303	3541255,763
4	863787,510	3541294,280
5	863753,130	3541253,909
6	863760,120	3541218,387
7	863754,414	3541167,317
1	863795,224	3541161,161

».

Руководитель Службы



А.Н. Кондрашев