



Аппарат Губернатора
Ханты-Мансийского автономного округа – Югры
Управление государственной регистрации
нормативных правовых актов
Внесен в государственный реестр нормативных
правовых актов исполнительных органов
государственной власти
Ханты-Мансийского автономного округа – Югры
За № 5646 от 10 09 2021 г.

**ДЕПАРТАМЕНТ
ПО УПРАВЛЕНИЮ ГОСУДАРСТВЕННЫМ ИМУЩЕСТВОМ
ХАНТЫ-МАНСИЙСКОГО АВТОНОМНОГО ОКРУГА – ЮГРЫ**

П Р И К А З

от 07 09 2021 г.
г. Ханты-Мансийск

№ 21 -нп

Об утверждении границ охранных зон газораспределительных сетей
объекта, находящегося в собственности публичного акционерного
общества «Газпром», и наложении ограничений (обременений)
на входящие в них земельные участки

В соответствии со статьей 56 Земельного кодекса Российской Федерации, Федеральным законом от 31 марта 1999 года № 69-ФЗ «О газоснабжении в Российской Федерации», постановлением Правительства Российской Федерации от 20 ноября 2000 года № 878 «Об утверждении Правил охраны газораспределительных сетей», Положением о Департаменте по управлению государственным имуществом Ханты-Мансийского автономного округа – Югры, утвержденным постановлением Губернатора Ханты-Мансийского автономного округа – Югры от 6 июня 2010 года № 102, постановлением Правительства Ханты-Мансийского автономного округа – Югры от 14 января 2012 года № 1-п «О передаче некоторых полномочий Правительства Ханты-Мансийского автономного округа – Югры Департаменту по управлению государственным имуществом Ханты-Мансийского автономного округа – Югры», учитывая обращение общества с ограниченной ответственностью «Газпром трансгаз Югорск», действующего в интересах публичного акционерного общества «Газпром», **п р и к а з ы в а ю:**

1. Утвердить границы охранных зон газораспределительных сетей магистрального газопровода «Игрим – Серов – Н. Тагил» с кадастровым номером 0:0:0:711 (условным номером 00-00-01/004/2008-263), находящегося в собственности публичного акционерного общества «Газпром»:

1.1. Газопровод-отвод (низкого давления) к дому вахтенного персонала 51 км газопровода «Игрим-Серов» в границах, указанных в приложении 1;

1.2. Газопровод-отвод (низкого давления) к ДЛЮ 75 км газопровода «Игрим-Серов» в границах, указанных в приложении 2.

2. Установить бессрочно ограничения (обременения), предусмотренные пунктами 14-16 Правил охраны газораспределительных сетей, утвержденных постановлением Правительства Российской Федерации от 20 ноября 2000 года № 878 «Об утверждении Правил охраны газораспределительных сетей», на земельные участки, частично или полностью входящие в границы охранных зон, указанных в пункте 1 настоящего приказа, согласно приложению 3.

3. Требование о возмещении убытков может быть направлено лицами, указанными в пункте 2 статьи 57.1 Земельного кодекса Российской Федерации, собственникам объектов, в отношении которых утверждены границы охранных зон, указанные в пункте 1 настоящего приказа, в срок не более чем пять лет со дня установления, изменения охранных зон, либо со дня, когда указанные лица узнали или должны были узнать об установлении, изменении охранной зоны.

Директор



Ю.С. Якубенко

Приложение 1
к приказу Департамента
по управлению государственным имуществом
Ханты-Мансийского автономного округа – Югры
от 07.09.2021 № 21 - нп

ОПИСАНИЕ МЕСТОПОЛОЖЕНИЯ ГРАНИЦ ЗОНЫ С ОСОБЫМИ УСЛОВИЯМИ ИСПОЛЬЗОВАНИЯ ТЕРРИТОРИИ

**Охранная зона газораспределительной сети:
«Газопровод-отвод (низкого давления) к дому вахтенного персонала
51 км газопровода «Игрим-Серов»**

наименование объекта, местоположение границ которого описано (далее - объект)

Раздел 1

Сведения об объекте

№ п/п	Характеристики объекта	Описание характеристик
1	2	3
1.	Местоположение объекта	Ханты-Мансийский автономный округ - Югра, Березовский район, 51 км газопровода «Игрим-Серов»
2.	Площадь объекта +/- величина погрешности определения площади (P +/- Дельта P)	2373 +/- 17 м ²
3.	Иные характеристики объекта	Ширина охранной зоны и ограничения использования объектов недвижимости в границах охранной зоны определены в соответствии с постановлением Правительства Российской Федерации от 20 ноября 2000 года № 878 «Об утверждении Правил охраны газораспределительных сетей»

Раздел 2

Сведения о местоположении границ объекта

1. Система координат МСК - 86, зона 1

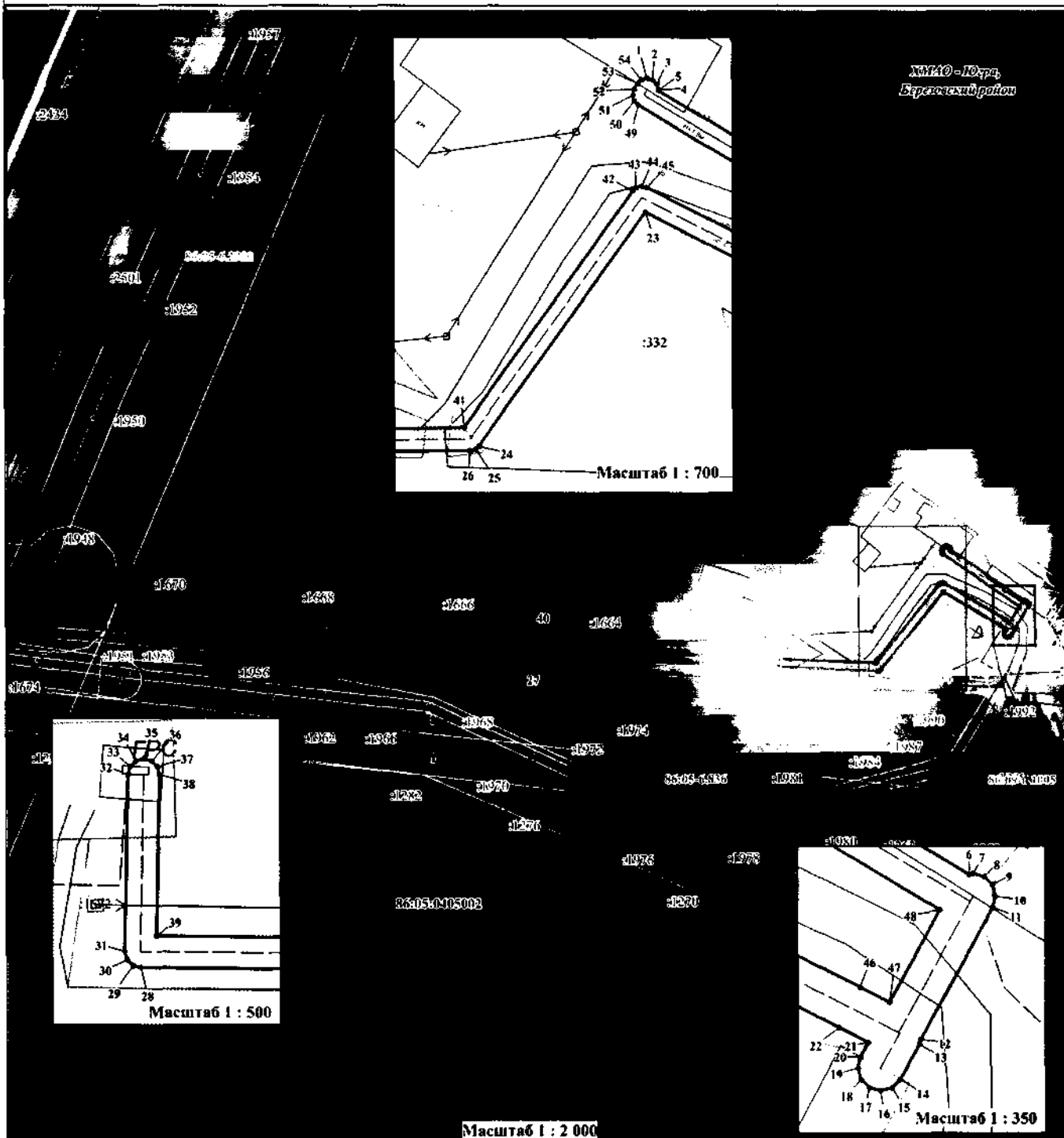
2. Сведения о характерных точках границ объекта

Обозначение характерных точек границ	Координаты, м		Метод определения координат характерной точки	Средняя квадратическая погрешность положения характерной точки (Mt), м	Описание обозначения точки на местности (при наличии)
	X	Y			
1	2	3	4	5	6
1	1124479.59	1691850.12	Геодезический	0.1	-
2	1124479.32	1691851.12	Геодезический	0.1	-
3	1124478.59	1691851.85	Геодезический	0.1	-
4	1124477.59	1691852.12	Геодезический	0.1	-

5	1124477.47	1691852.09	Геодезический	0.1	-
6	1124454.04	1691891.52	Геодезический	0.1	-
7	1124454.14	1691891.88	Геодезический	0.1	-
8	1124453.87	1691892.88	Геодезический	0.1	-
9	1124453.14	1691893.61	Геодезический	0.1	-
10	1124452.14	1691893.88	Геодезический	0.1	-
11	1124451.17	1691893.63	Геодезический	0.1	-
12	1124439.57	1691887.19	Геодезический	0.1	-
13	1124439.14	1691887.08	Геодезический	0.1	-
14	1124436.04	1691885.35	Геодезический	0.1	-
15	1124435.31	1691884.62	Геодезический	0.1	-
16	1124435.04	1691883.62	Геодезический	0.1	-
17	1124435.31	1691882.62	Геодезический	0.1	-
18	1124436.04	1691881.89	Геодезический	0.1	-
19	1124437.04	1691881.62	Геодезический	0.1	-
20	1124438.01	1691881.87	Геодезический	0.1	-
21	1124439.27	1691882.57	Геодезический	0.1	-
22	1124440.59	1691880.00	Геодезический	0.1	-
23	1124456.08	1691849.79	Геодезический	0.1	-
24	1124414.83	1691820.17	Геодезический	0.1	-
25	1124414.27	1691819.55	Геодезический	0.1	-
26	1124414.00	1691818.57	Геодезический	0.1	-
27	1124412.56	1691644.32	Геодезический	0.1	-
28	1124414.86	1691409.25	Геодезический	0.1	-
29	1124415.13	1691408.27	Геодезический	0.1	-
30	1124415.86	1691407.54	Геодезический	0.1	-
31	1124416.86	1691407.27	Геодезический	0.1	-
32	1124439.12	1691407.73	Геодезический	0.1	-
33	1124440.08	1691408.00	Геодезический	0.1	-
34	1124440.81	1691408.73	Геодезический	0.1	-
35	1124441.08	1691409.73	Геодезический	0.1	-
36	1124440.81	1691410.73	Геодезический	0.1	-
37	1124440.08	1691411.46	Геодезический	0.1	-
38	1124439.08	1691411.73	Геодезический	0.1	-
39	1124418.84	1691411.31	Геодезический	0.1	-
40	1124416.56	1691644.34	Геодезический	0.1	-
41	1124417.99	1691817.52	Геодезический	0.1	-
42	1124459.82	1691847.55	Геодезический	0.1	-
43	1124460.38	1691848.17	Геодезический	0.1	-
44	1124460.65	1691849.17	Геодезический	0.1	-
45	1124460.43	1691850.08	Геодезический	0.1	-
46	1124444.15	1691881.82	Геодезический	0.1	-
47	1124442.82	1691884.42	Геодезический	0.1	-
48	1124450.93	1691888.92	Геодезический	0.1	-

Раздел 4

План границ объекта



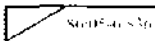
Используемые условные знаки и обозначения:



граница и номер точки
огражденной зоны




граница кадастрового
квартала



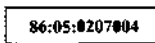
граница и условный
номер РУВПИ по
сведениям ЛД РИ




ось газопровода



граница и номер земельного
участка по сведениям ЕГРН



номер кадастрового
квартала



наименование
муниципального
образования

Текстовое описание местоположения границ объекта

Прохождение границы		Описание прохождения границы
от точки	до точки	
1	2	3
1	2	-
2	3	-
3	4	-
4	5	-
5	6	-
6	7	-
7	8	-
8	9	-
9	10	-
10	11	-
11	12	-
12	13	-
13	14	-
14	15	-
15	16	-
16	17	-
17	18	-
18	19	-
19	20	-
20	21	-
21	22	-
22	23	-
23	24	-
24	25	-
25	26	-
26	27	-
27	28	-
28	29	-
29	30	-
30	31	-
31	32	-
32	33	-
33	34	-
34	35	-
35	36	-
36	37	-
37	38	-
38	39	-
39	40	-
40	41	-
41	42	-
42	43	-
43	44	-
44	45	-
45	46	-
46	47	-
47	48	-
48	49	-
49	50	-
50	51	-
51	52	-
52	53	-
53	54	-
54	1	-

Приложение 2
к приказу Департамента
по управлению государственным имуществом
Ханты-Мансийского автономного округа – Югры
от 04.09.2021 № 21 - нп

ОПИСАНИЕ МЕСТОПОЛОЖЕНИЯ ГРАНИЦ ЗОНЫ С ОСОБЫМИ УСЛОВИЯМИ ИСПОЛЬЗОВАНИЯ ТЕРРИТОРИИ

**Охранная зона газораспределительной сети:
«Газопровод-отвод (низкого давления) к ДЛО
75 км газопровода «Игрим-Серов»**

наименование объекта, местоположение границ которого описано (далее - объект)

Раздел 1

Сведения об объекте

№ п/п	Характеристики объекта	Описание характеристик
1	2	3
1.	Местоположение объекта	Ханты-Мансийский автономный округ - Югра, Березовский район, 75 км газопровода «Игрим-Серов»
2.	Площадь объекта +/- величина погрешности определения площади (Р +/- Дельта Р)	1198 +/- 12 м ²
3.	Иные характеристики объекта	Ширина охранной зоны и ограничения использования объектов недвижимости в границах охранной зоны определены в соответствии с постановлением Правительства Российской Федерации от 20 ноября 2000 года № 878 «Об утверждении Правил охраны газораспределительных сетей»

Раздел 2

Сведения о местоположении границ объекта

1. Система координат МСК - 86, зона I

2. Сведения о характерных точках границ объекта

Обозначение характерных точек границ	Координаты, м		Метод определения координат характерной точки	Средняя квадратическая погрешность положения характерной точки (Mt), м	Описание обозначения точки на местности (при наличии)
	X	Y			
1	2	3	4	5	6
1	1102692.98	1683702.00	Геодезический	0.1	-
2	1102692.71	1683703.00	Геодезический	0.1	-
3	1102691.98	1683703.73	Геодезический	0.1	-
4	1102690.98	1683704.00	Геодезический	0.1	-

5	1102677.82	1683703.58	Геодезический	0.1	-
6	1102676.88	1683703.31	Геодезический	0.1	-
7	1102676.15	1683702.58	Геодезический	0.1	-
8	1102676.08	1683702.34	Геодезический	0.1	-
9	1102671.69	1683702.17	Геодезический	0.1	-
10	1102670.96	1683702.91	Геодезический	0.1	-
11	1102669.96	1683703.18	Геодезический	0.1	-
12	1102669.41	1683703.17	Геодезический	0.1	-
13	1102610.83	1683703.71	Геодезический	0.1	-
14	1102397.33	1683726.47	Геодезический	0.1	-
15	1102397.12	1683726.48	Геодезический	0.1	-
16	1102396.12	1683726.21	Геодезический	0.1	-
17	1102395.39	1683725.48	Геодезический	0.1	-
18	1102395.12	1683724.48	Геодезический	0.1	-
19	1102395.39	1683723.48	Геодезический	0.1	-
20	1102396.12	1683722.75	Геодезический	0.1	-
21	1102396.91	1683722.49	Геодезический	0.1	-
22	1102610.50	1683699.72	Геодезический	0.1	-
23	1102610.69	1683699.71	Геодезический	0.1	-
24	1102668.21	1683699.18	Геодезический	0.1	-
25	1102668.96	1683698.38	Геодезический	0.1	-
26	1102669.96	1683698.11	Геодезический	0.1	-
27	1102677.95	1683698.40	Геодезический	0.1	-
28	1102678.88	1683698.67	Геодезический	0.1	-
29	1102679.61	1683699.40	Геодезический	0.1	-
30	1102679.68	1683699.64	Геодезический	0.1	-
31	1102691.04	1683700.00	Геодезический	0.1	-
32	1102691.98	1683700.27	Геодезический	0.1	-
33	1102692.71	1683701.00	Геодезический	0.1	-
1	1102692.98	1683702.00	Геодезический	0.1	-

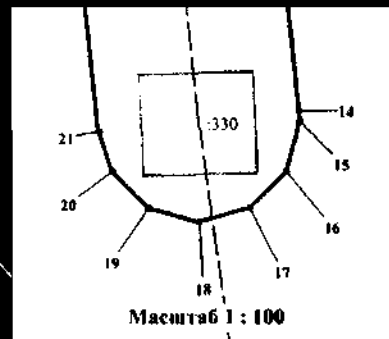
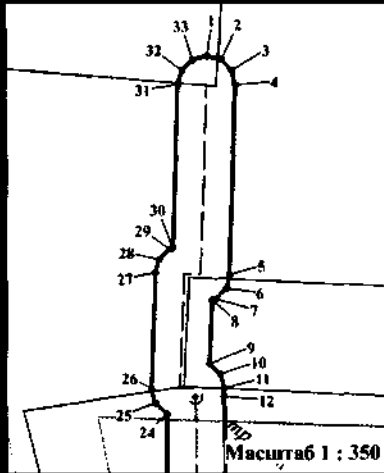
3. Сведения о характерных точках части (частей) границы объекта

Обозначение характерных точек части границы	Координаты, м		Метод определения координат характерной точки	Средняя квадратическая погрешность положения характерной точки (M), м	Описание обозначения точки на местности (при наличии)
	X	Y			
1	2	3	4	5	6
-	-	-	-	-	-

Раздел 4

План границ объекта

ЛНУ40-104рд,
Березовский район



±1507

±1509

±1501

±1505

±1507

29

29


86:05:0405002

Масштаб 1 : 1 500

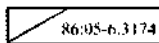
Используемые условные знаки и обозначения:



граница и номер точки
ограждения




граница квартального
квартала




граница и учетный
номер ЗОНУП по
сведениям ЕГРП



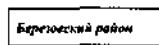
ось контроля



граница и номер земельного
участка по сведениям ЕГРН



номер кадастрового
квартала



наименование
муниципального
образования

Текстовое описание местоположения границ объекта

Прохождение границы		Описание прохождения границы
от точки	до точки	
1	2	3
1	2	-
2	3	-
3	4	-
4	5	-
5	6	-
6	7	-
7	8	-
8	9	-
9	10	-
10	11	-
11	12	-
12	13	-
13	14	-
14	15	-
15	16	-
16	17	-
17	18	-
18	19	-
19	20	-
20	21	-
21	22	-
22	23	-
23	24	-
24	25	-
25	26	-
26	27	-
27	28	-
28	29	-
29	30	-
30	31	-
31	32	-
32	33	-
33	1	-

Приложение 3
к приказу Департамента
по управлению государственным имуществом
Ханты-Мансийского автономного округа – Югры
от 07.09.2021 № 21 - нп

Перечень кадастровых номеров земельных участков,
частично или полностью входящих в границы охранных зон

№ п/п	Кадастровый номер земельного участка
1	86:05:0405002:325
2	86:05:0405002:332
3	86:05:0405002:1854
4	86:05:0405002:334