



Аппарат Губернатора  
Ханты-Мансийского автономного округа – Югры  
Управление государственной регистрации  
нормативных правовых актов  
Внесен в государственный реестр нормативных  
правовых актов исполнительных органов  
государственной власти  
Ханты-Мансийского автономного округа – Югры  
За № 5730 от 26.10.2021 г.

**СЛУЖБА ГОСУДАРСТВЕННОЙ ОХРАНЫ  
ОБЪЕКТОВ КУЛЬТУРНОГО НАСЛЕДИЯ  
ХАНТЫ-МАНСИЙСКОГО АВТОНОМНОГО ОКРУГА – ЮГРЫ**

**ПРИКАЗ**

**Об утверждении границ территорий и установлении особого режима  
использования земельных участков в границах территорий  
выявленных объектов культурного наследия, являющихся объектами  
археологического наследия, расположенных в Кондинском районе  
Ханты-Мансийского автономного округа – Югры**

г. Ханты-Мансийск  
25 октября 2021 года

№ 19-нп

В соответствии с Федеральным законом от 25 июня 2002 года № 73-ФЗ «Об объектах культурного наследия (памятниках истории и культуры) народов Российской Федерации», Законом Ханты-Мансийского автономного округа – Югры от 29 июня 2006 года № 64-оз «О регулировании отдельных отношений в области сохранения, использования, популяризации и государственной охраны объектов культурного наследия», руководствуясь постановлением Правительства Ханты-Мансийского автономного округа – Югры от 30 августа 2012 года № 309-п «О Службе государственной охраны объектов культурного наследия Ханты-Мансийского автономного округа – Югры», в целях обеспечения сохранности выявленных объектов культурного наследия, расположенных в Кондинском районе Ханты-Мансийского автономного округа – Югры, **п р и к а з ы в а ю:**

1. Утвердить границы территорий выявленных объектов культурного наследия, являющихся объектами археологического наследия (далее – выявленные объекты культурного наследия), расположенных в Кондинском районе Ханты-Мансийского автономного округа – Югры, согласно приложению к настоящему приказу:

- Поселение Большая Учинья 1;
- Поселение Большая Учинья 2;
- Поселение Большая Учинья 3;

- Поселение Большая Учинья 4;
- Поселение Большая Учинья 5;
- Поселение Большая Учинья 6;
- Поселение Большая Учинья 7;
- Поселение Большая Учинья 8;
- Поселение Большая Учинья 9;
- Местонахождение Большая Учинья 10;
- Местонахождение Большая Учинья 11;
- Укрепленное место Большая Учинья 12;
- Укрепленное место Большая Учинья 13;
- Поселение Большая Учинья 14;
- Поселение Большая Учинья 15;
- Поселение Большая Учинья 16;
- Поселение Большая Учинья 20;
- Поселение Большая Учинья 21;
- Поселение Большая Учинья 22;
- Поселение Большая Учинья 23;
- Местонахождение Большая Учинья 24;
- Поселение Большая Учинья 25;
- Поселение Большая Учинья 26;
- Большая Учинья 27, поселение;
- Большая Учинья 28, поселение;
- Большая Учинья 29, поселение;
- Большая Учинья 30, поселение;
- Большая Учинья 31, поселение;
- Большая Учинья 32, поселение;
- Большая Учинья 33, поселение;
- Большая Учинья 34, поселение;
- Большая Учинья 35, поселение;
- Большая Учинья 37, поселение;
- Большая Учинья 38, поселение;
- Большая Учинья 39, поселение;
- Большая Учинья 40, поселение;
- Большая Учинья 41, поселение;
- Большая Учинья 42, поселение;
- Большая Учинья 43, поселение;
- Городище Высокая Гора 1;
- Поселение Высокая Гора 2;

- Поселение Высокая Гора 3;
- Двойное 3, городище;
- Двойное 4, одиночная впадина;
- Двойное 6, группа впадин;
- Городище Денисово 1;
- Поселение Денисово 2;
- Евра 29 поселение;
- Канда 4, поселение;
- Канда 5, группа впадин;
- Канда 6, поселение;
- Канда 7, группа впадин;
- Карасье 3, промысловый объект;
- Карпья 1, поселение;
- Карпья 2, поселение;
- Поселение Катыш 1;
- Поселение Катыш 2;
- Поселение Катыш 3;
- Поселение Катыш 4;
- Селище Катыш 2;
- Кима 1, группа впадин;
- Городище Малая Учинья 1;
- Поселение Малая Учинья 2;
- Малая Учинья 3, поселение;
- Малая Учинья 4, поселение;
- Малая Учинья 5, поселение;
- Городище Марьина Гора 1;
- Поселение Марьина Гора 2;
- Городище Марьина Гора 3;
- Поселение Марьина Гора 4;
- Поселение Марьина Гора 5;
- Мостовое 1, поселение;
- Поселение Мостовая 1;
- Поселение Мулымья 5;
- Мулымья 7, поселение;
- Мулымья 8, поселение;
- Поселение Новый Катыш 1;
- Поселение Новый Катыш 4/а;
- Няртур 2, поселение;

- Поселение Пава 1;
- Поселение Пашкин Бор 2;
- Поселение Пашкин Бор 3;
- Поселение Пашкин Бор 4;
- Поселение Пашкин Бор 5;
- Поселение Пашкин Бор 6;
- Пашкин Бор 9, группа впадин;
- Пашкин Бор 10, поселение;
- Пашкин Бор 11, поселение;
- поселение Попуя 3;
- Угловое 1, поселение;
- Урайчик 4, поселение;
- Местонахождение Старая Учинья 1;
- Городище Старокатышское;
- Поселение Ушанахское 1/1 (Ушанахское 1);
- Поселение Ушанахское 1/2 (Ушанахское 2);
- Поселение Ушанахское 3;
- Местонахождение Ушанахское 4;
- Поселение Ушанахское 5;
- Могильник Ушья;
- Укрепленное место Ушья;
- Поселение Ушья;
- Городище Ушья.

2. Установить особый режим использования земельных участков в границах территорий выявленных объектов культурного наследия, указанных в пункте 1 настоящего приказа, в соответствии со статьей 5.1 Федерального закона от 25 июня 2002 года № 73-ФЗ «Об объектах культурного наследия (памятниках истории и культуры) народов Российской Федерации».



3. Рекомендовать органам местного самоуправления муниципального образования Кондинский муниципальный район Ханты-Мансийского автономного округа – Югры в пределах своей компетенции:

3.1. Учитывать и отображать границы территорий выявленных объектов культурного наследия в документах территориального планирования, правилах землепользования и застройки, документации по планировке территории, в случае необходимости вносить в указанные документы изменения в установленном порядке;

3.2. Обеспечить соблюдение особого режима использования земельных участков в границах территории выявленных объектов культурного наследия в соответствии с пунктом 2 настоящего приказа.

4. Контроль за исполнением настоящего приказа возложить на заместителя руководителя Службы государственной охраны объектов культурного наследия Ханты-Мансийского автономного округа – Югры.

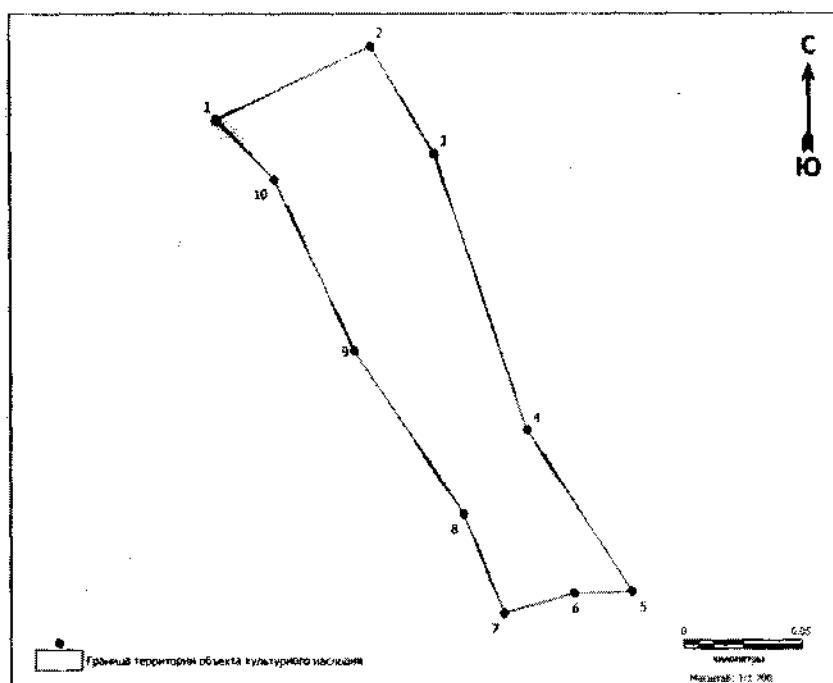
И.о.руководителя Службы

  
 М.И. Сольцев

Приложение  
к приказу Службы государственной  
охраны объектов культурного наследия  
Ханты-Мансийского  
автономного округа – Югры  
от 25 октября 2021 года № 19-нп

Границы территорий выявленных объектов культурного наследия,  
являющихся объектами археологического наследия, расположенных в  
Кондинском районе Ханты-Мансийского автономного округа – Югры

1. Графическое описание местоположения границ территории выявленного объекта культурного наследия «Поселение Большая Учинья 1»:



Координаты характерных точек границ территории  
выявленного объекта культурного наследия «Поселение Большая  
Учинья 1» в местной системе координат (МСК 86, зона 2)

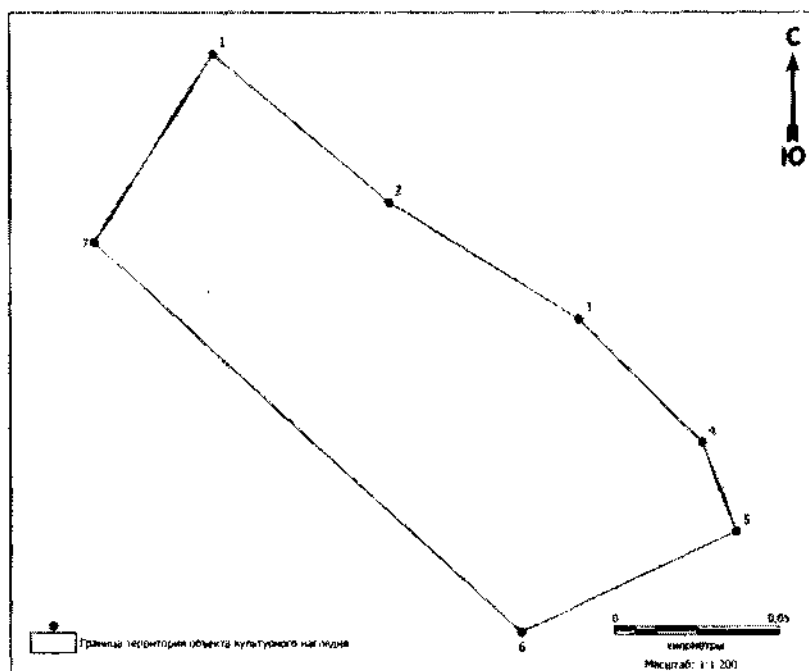
№ точки	Координаты, м	
	Широта (X)	Долгота (Y)
1	843881.25	2451001.85
2	843911.60	2451066.59
3	843867.18	2451093.12
4	843752.74	2451131.61
5	843685.91	2451175.47
6	843685.16	2451151.30

7	843676.86	2451121.98
8	843717.84	2451105.11
9	843785.51	2451059.40
10	843856.37	2451026.16
1	843881.25	2451001.85

Общий периметр границ территории выявленного объекта культурного наследия: 617,6 м.

Площадь территории выявленного объекта культурного наследия: 13286 кв.м.

2. Графическое описание местоположения границ территории выявленного объекта культурного наследия «Поселение Большая Учинья 2»:



Координаты характерных точек границ территории выявленного объекта культурного наследия «Поселение Большая Учинья 2» в местной системе координат (МСК 86, зона 2)

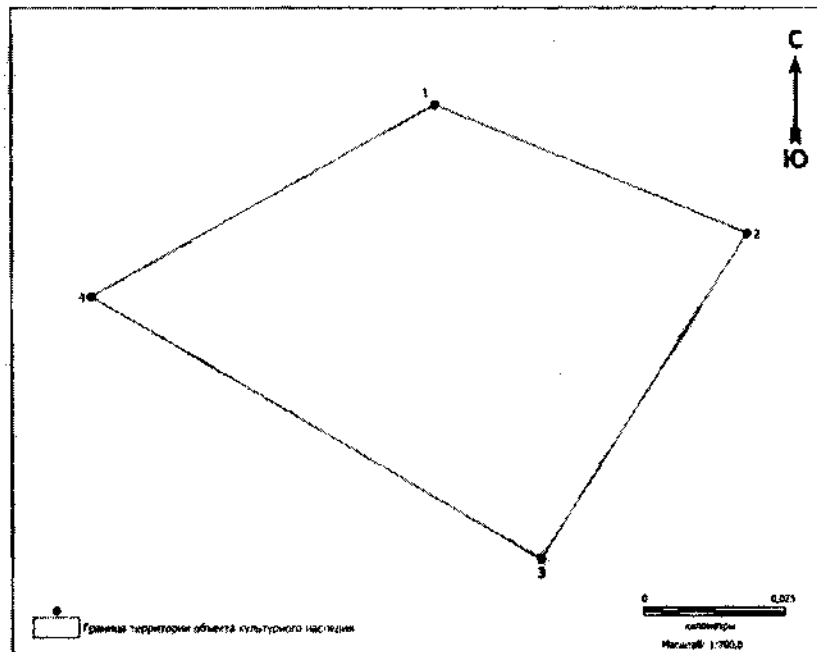
№ точки	Координаты, м	
	Широта (X)	Долгота (Y)
1	844054.19	2450908.92
2	844009.83	2450962.12
3	843974.88	2451019.35
4	843938.28	2451056.30
5	843911.60	2451066.59
6	843881.25	2451001.85

7	843997.81	2450872.83
1	844054.19	2450908.92

Общий периметр границ территории выявленного объекта культурного наследия: 529,2 м.

Площадь территории выявленного объекта культурного наследия: 14334 кв.м.

3. Графическое описание местоположения границ территории выявленного объекта культурного наследия «Поселение Большая Учинья 3»:



Координаты характерных точек границ территории выявленного объекта культурного наследия «Поселение Большая Учинья 3» в местной системе координат (МСК 86, зона 2)

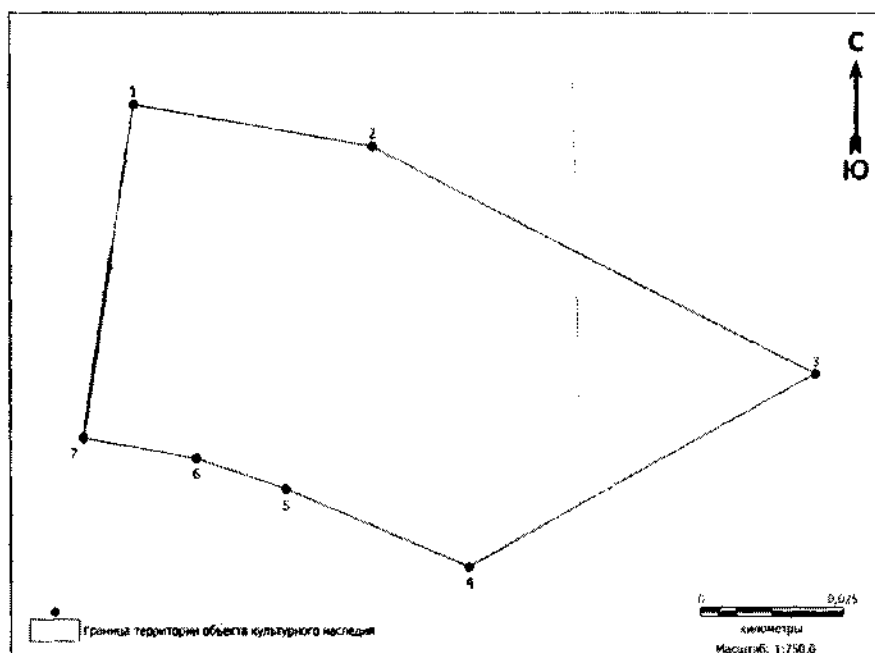
№ точки	Координаты, м	
	Широта (X)	Долгота (Y)
1	844076.61	2450854.47
2	844054.19	2450908.92
3	843997.81	2450872.83
4	844043.25	2450794.10
1	844076.61	2450854.47

Общий периметр границ территории выявленного объекта культурного наследия: 285,7 м.

Площадь территории выявленного объекта культурного наследия: 4624 кв.м.



4. Графическое описание местоположения границ территории выявленного объекта культурного наследия «Поселение Большая Учинья 4»:



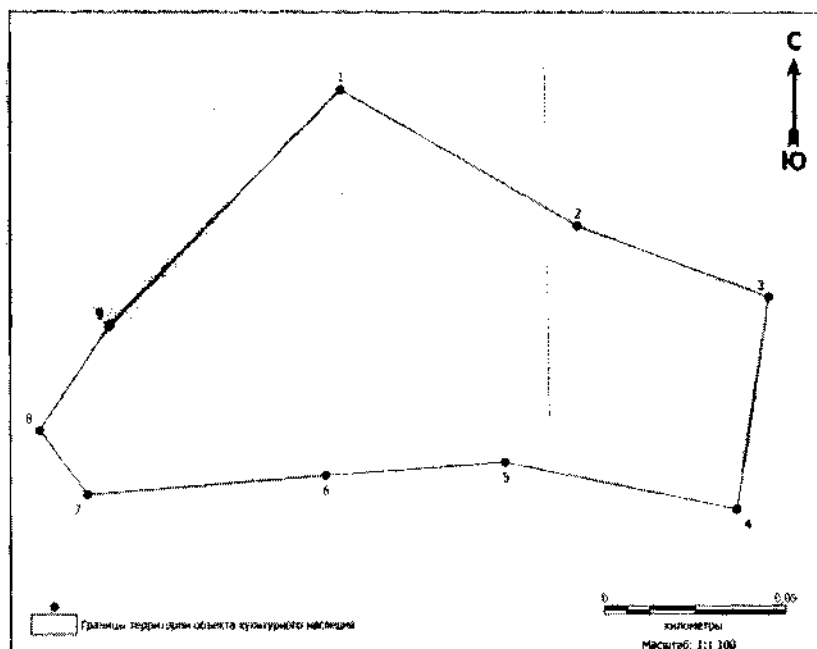
Координаты характерных точек границ территории выявленного объекта культурного наследия «Поселение Большая Учинья 4» в местной системе координат (МСК 86, зона 2)

№ точки	Координаты, м	
	Широта (X)	Долгота (Y)
1	844123.32	2450735.59
2	844116.01	2450777.35
3	844076.61	2450854.47
4	844043.25	2450794.10
5	844056.66	2450762.09
6	844061.96	2450746.43
7	844065.51	2450726.75
1	844123.32	2450735.59

Общий периметр границ территории выявленного объекта культурного наследия: 327,7 м.

Площадь территории выявленного объекта культурного наследия: 5859 кв.м.

5. Графическое описание местоположения границ территории выявленного объекта культурного наследия «Поселение Большая Учинья 5»:



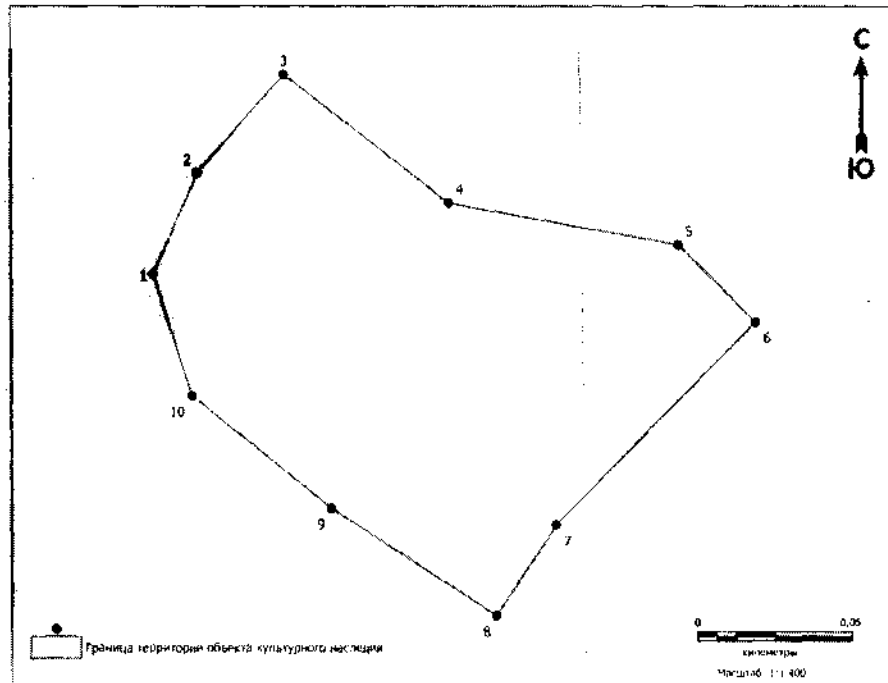
Координаты характерных точек границ территории выявленного объекта культурного наследия «Поселение Большая Учинья 5» в местной системе координат (МСК 86, зона 2)

№ точки	Координаты, м	
	Широта (X)	Долгота (Y)
1	844179.82	2450618.42
2	844142.74	2450683.33
3	844123.32	2450735.59
4	844065.51	2450726.75
5	844078.25	2450663.44
6	844074.73	2450614.25
7	844069.51	2450548.84
8	844087.04	2450535.76
9	844115.61	2450554.97
1	844179.82	2450618.42

Общий периметр границ территории выявленного объекта культурного наследия: 515,1 м.

Площадь территории выявленного объекта культурного наследия: 13850 кв.м.

6. Графическое описание местоположения границ территории выявленного объекта культурного наследия «Поселение Большая Учинья б»:



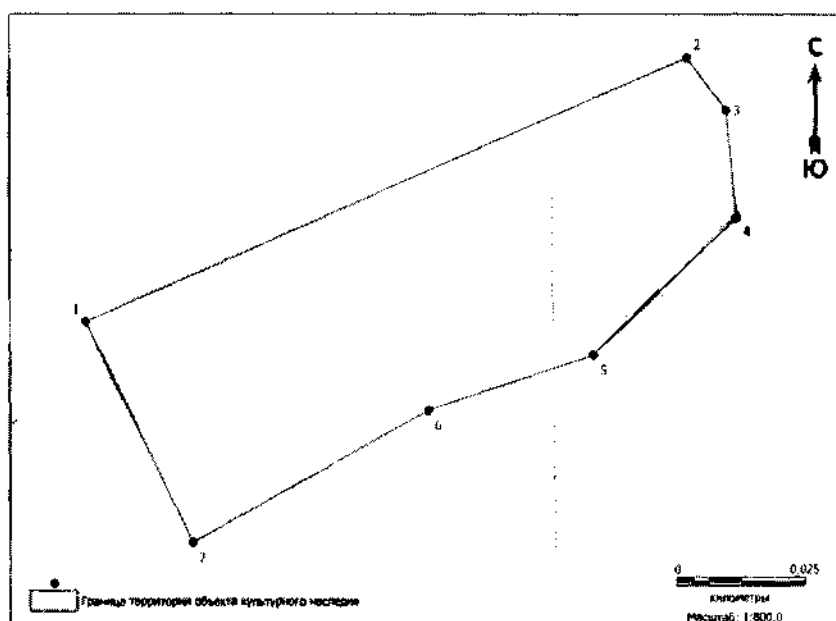
Координаты характерных точек границ территории выявленного объекта культурного наследия «Поселение Большая Учинья б» в местной системе координат (МСК 86, зона 2)

№ точки	Координаты, м	
	Широта (X)	Долгота (Y)
1	844195.20	2450426.35
2	844227.19	2450440.40
3	844258.73	2450468.10
4	844217.61	2450520.95
5	844204.50	2450593.85
6	844179.82	2450618.42
7	844115.61	2450554.97
8	844087.04	2450535.76
9	844121.00	2450483.02
10	844156.69	2450438.51
1	844195.20	2450426.35

Общий периметр границ территории выявленного объекта культурного наследия: 537,6 м.

Площадь территории выявленного объекта культурного наследия: 17268 кв.м.

7. Графическое описание местоположения границ территории выявленного объекта культурного наследия «Поселение Большая Учинья 7»:



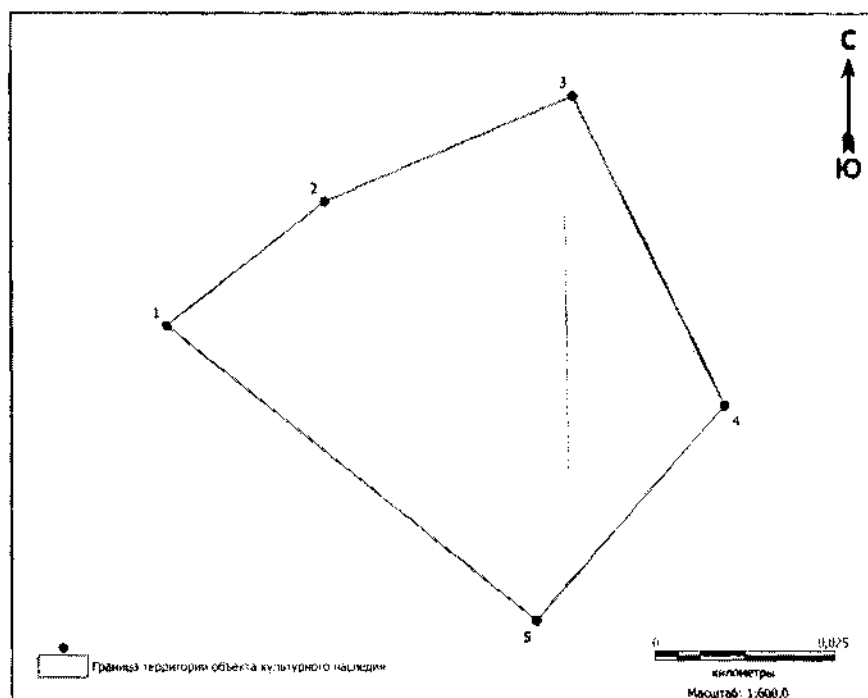
Координаты характерных точек границ территории выявленного объекта культурного наследия «Поселение Большая Учинья 7» в местной системе координат (МСК 86, зона 2)

№ точки	Координаты, м	
	Широта (X)	Долгота (Y)
1	843264.28	2451636.37
2	843315.63	2451753.86
3	843305.47	2451761.45
4	843284.55	2451763.46
5	843257.68	2451735.54
6	843246.99	2451703.38
7	843221.46	2451657.27
1	843264.28	2451636.37

Общий периметр границ территории выявленного объекта культурного наследия: 334,9 м.

Площадь территории выявленного объекта культурного наследия: 5456 кв.м.

8. Графическое описание местоположения границ территории выявленного объекта культурного наследия «Поселение Большая Учинья 8»:



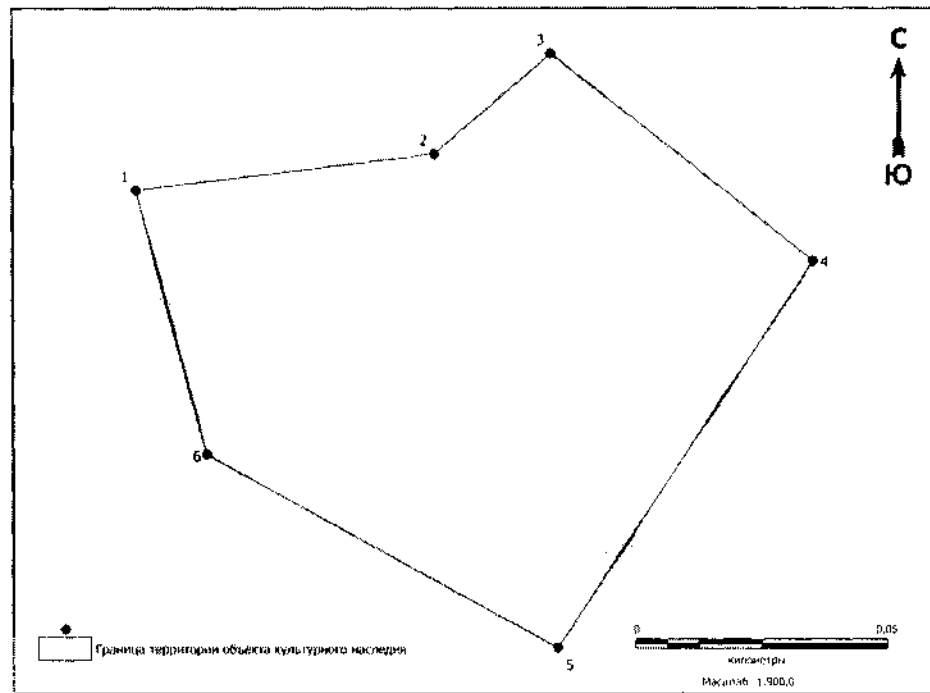
Координаты характерных точек границ территории выявленного объекта культурного наследия «Поселение Большая Учинья 8» в местной системе координат (МСК 86, зона 2)

№ точки	Координаты, м	
	Широта (X)	Долгота (Y)
1	843232.55	2451579.98
2	843249.55	2451601.98
3	843264.28	2451636.37
4	843221.46	2451657.27
5	843191.92	2451631.21
1	843232.55	2451579.98

Общий периметр границ территории выявленного объекта культурного наследия: 217,6 м.

Площадь территории выявленного объекта культурного наследия: 2955 кв.м.

9. Графическое описание местоположения границ территории выявленного объекта культурного наследия «Поселение Большая Учинья 9»:



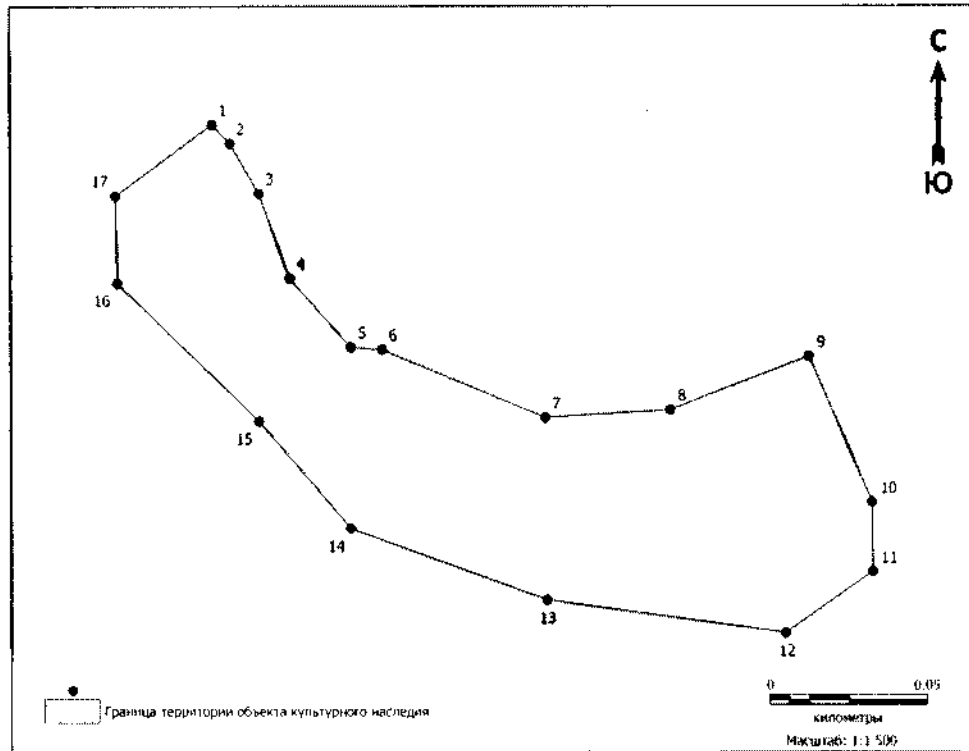
Координаты характерных точек границ территории выявленного объекта культурного наследия «Поселение Большая Учинья 9» в местной системе координат (МСК 86, зона 2)

№ точки	Координаты, м	
	Широта (X)	Долгота (Y)
1	843205.72	2451498.39
2	843212.77	2451557.02
3	843232.55	2451579.98
4	843191.92	2451631.21
5	843116.64	2451581.12
6	843154.25	2451512.13
1	843205.72	2451498.39

Общий периметр границ территории выявленного объекта культурного наследия: 377,0 м.

Площадь территории выявленного объекта культурного наследия: 8708 кв.м.

10. Графическое описание местоположения границ территории выявленного объекта культурного наследия «Местонахождение Большая Учинья 10»:



Координаты характерных точек границ территории выявленного объекта культурного наследия «Местонахождение Большая Учинья 10» в местной системе координат (МСК 86, зона 2)

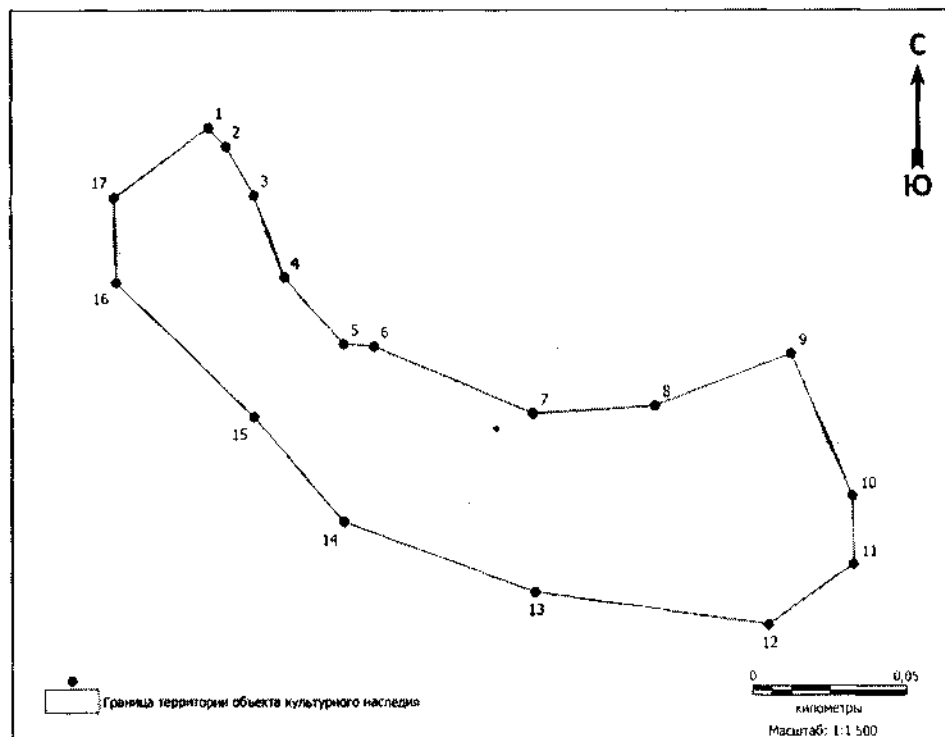
№ точки	Координаты, м	
	Широта (X)	Долгота (Y)
1	842971.18	2451233.07
2	842965.24	2451238.63
3	842949.63	2451247.63
4	842923.19	2451257.26
5	842901.94	2451276.35
6	842901.13	2451286.12
7	842879.98	2451337.34
8	842882.37	2451376.63
9	842898.96	2451420.09
10	842853.63	2451439.77
11	842832.11	2451439.97
12	842812.94	2451412.64
13	842823.14	2451337.97
14	842845.42	2451276.32
15	842878.79	2451247.42

16	842921.71	2451203.22
17	842948.90	2451202.67
1	842971.18	2451233.07

Общий периметр границ территории выявленного объекта культурного наследия: 649,85 м.

Площадь территории выявленного объекта культурного наследия: 14573 кв.м.

11. Графическое описание местоположения границ территории выявленного объекта культурного наследия «Местонахождение Большая Учинья 11»:



Координаты характерных точек границ территории выявленного объекта культурного наследия «Местонахождение Большая Учинья 11» в местной системе координат (МСК 86, зона 2)

№ точки	Координаты, м	
	Широта (X)	Долгота (Y)
1	842971.18	2451233.07
2	842965.24	2451238.63
3	842949.63	2451247.63
4	842923.19	2451257.26
5	842901.94	2451276.35
6	842901.13	2451286.12
7	842879.98	2451337.34
8	842882.37	2451376.63

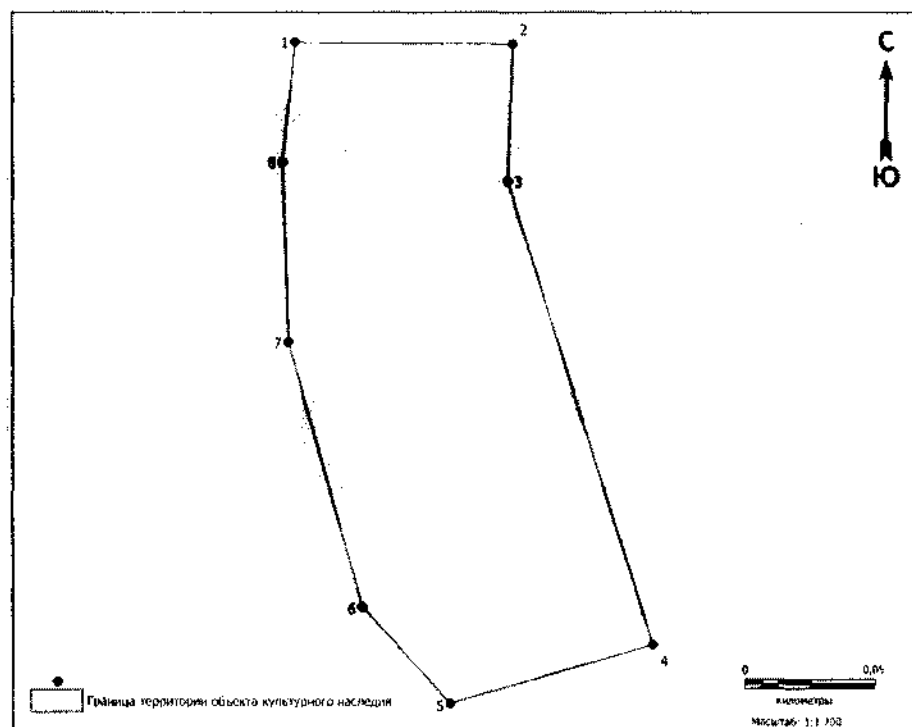


9	842898.96	2451420.09
10	842853.63	2451439.77
11	842832.11	2451439.97
12	842812.94	2451412.64
13	842823.14	2451337.97
14	842845.42	2451276.32
15	842878.79	2451247.42
16	842921.71	2451203.22
17	842948.90	2451202.67
1	842971.18	2451233.07

Общий периметр границ территории выявленного объекта культурного наследия: 649,85 м.

Площадь территории выявленного объекта культурного наследия: 14573 кв.м.

12. Графическое описание местоположения границ территории выявленного объекта культурного наследия «Укрепленное место Большая Учинья 12»:



Координаты характерных точек границ территории выявленного объекта культурного наследия «Укрепленное место Большая Учинья 12» в местной системе координат (МСК 86, зона 2)

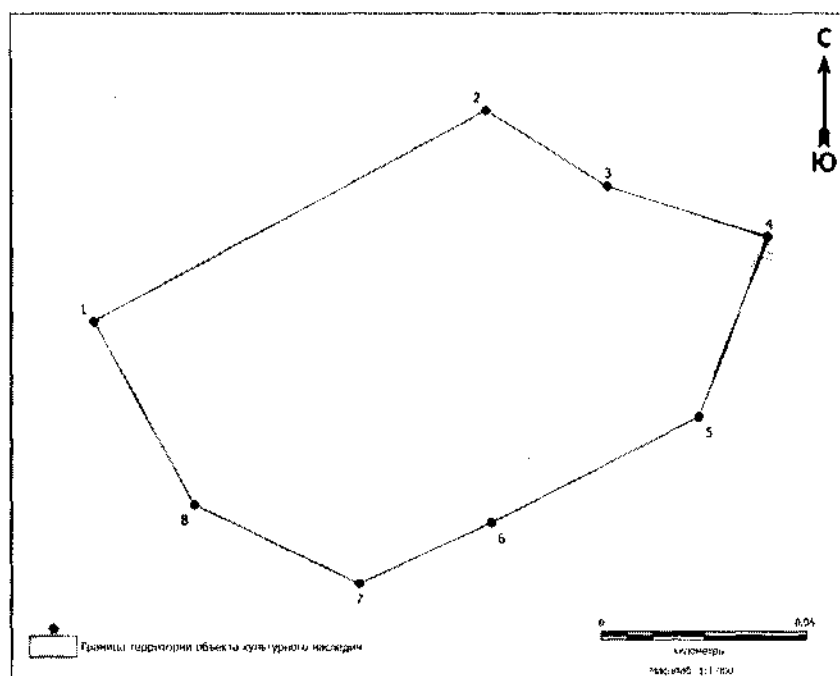
№ точки	Координаты, м	
	Широта (X)	Долгота (Y)
1	843452.41	2450937.50

2	843451.75	2451020.14
3	843400.50	2451018.00
4	843310.04	2451046.10
5	843226.48	2451072.70
6	843204.42	2450995.94
7	843240.47	2450962.66
8	843340.11	2450934.76
1	843452.41	2450937.50

Общий периметр границ территории выявленного объекта культурного наследия: 661,36 м.

Площадь территории выявленного объекта культурного наследия: 22830 кв.м.

13. Графическое описание местоположения границ территории выявленного объекта культурного наследия «Укрепленное место Большая Учинья 13»:



Координаты характерных точек границ территории выявленного объекта культурного наследия «Укрепленное место Большая Учинья 13» в местной системе координат (МСК 86, зона 2)

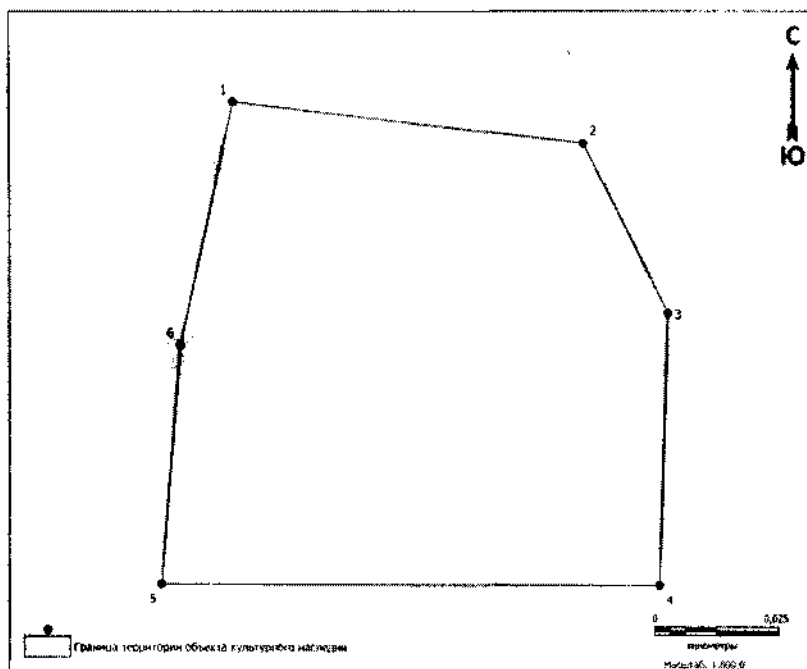
№ точки	Координаты, м	
	Широта (X)	Долгота (Y)
1	844013.00	2450123.24
2	844063.28	2450218.23
3	844045.17	2450247.38
4	844033.12	2450286.03

5	843990.24	2450269.37
6	843964.83	2450219.30
7	843950.24	2450187.32
8	843969.18	2450147.44
1	844013.00	2450123.24

Общий периметр границ территории выявленного объекта культурного наследия: 413,80 м.

Площадь территории выявленного объекта культурного наследия: 10827 кв.м.

14. Графическое описание местоположения границ территории выявленного объекта культурного наследия «Поселение Большая Учинья 14»:



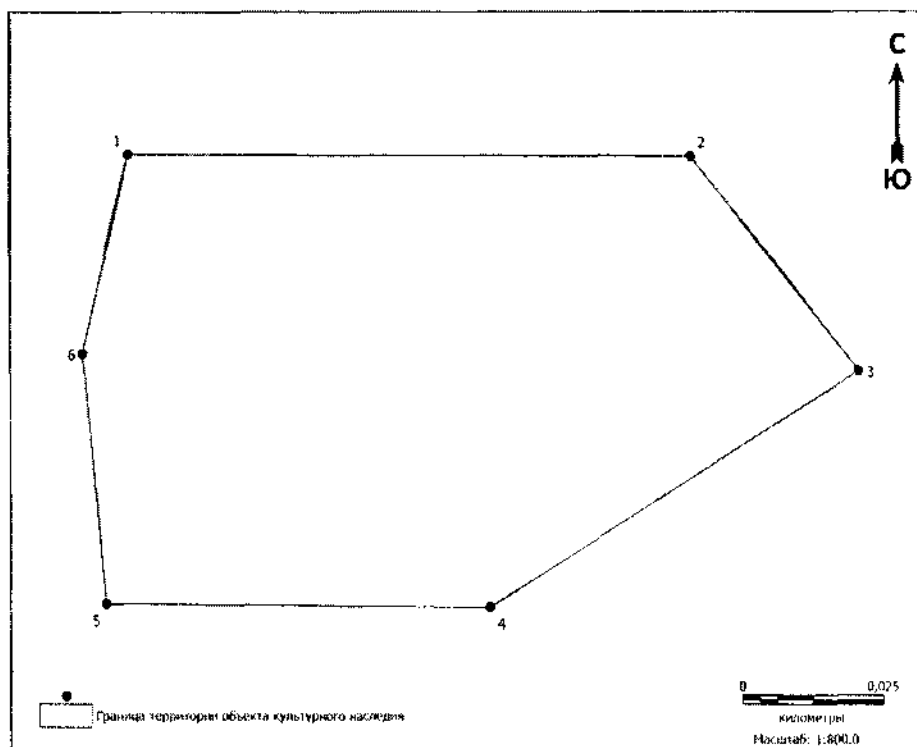
Координаты характерных точек границ территории выявленного объекта культурного наследия «Поселение Большая Учинья 14» в местной системе координат (МСК 86, зона 2)

№ точки	Координаты, м	
	Широта (X)	Долгота (Y)
1	845219.58	2449669.06
2	845211.36	2449738.84
3	845178.04	2449755.54
4	845124.27	2449753.83
5	845124.61	2449654.73
6	845171.82	2449658.44
1	845219.58	2449669.06

Общий периметр границ территории выявленного объекта культурного наследия: 356,7 м.

Площадь территории выявленного объекта культурного наследия: 8324 кв.м.

15. Графическое описание местоположения границ территории выявленного объекта культурного наследия «Поселение Большая Учинья 15»:



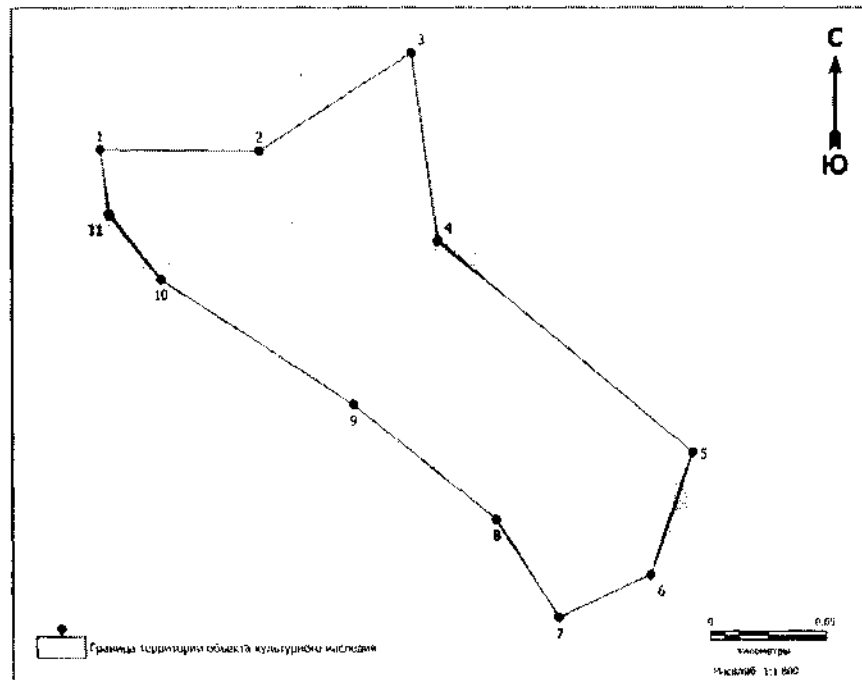
Координаты характерных точек границ территории выявленного объекта культурного наследия «Поселение Большая Учинья 15» в местной системе координат (МСК 86, зона 2)

№ точки	Координаты, м	
	Широта (X)	Долгота (Y)
1	845124.61	2449654.73
2	845124.27	2449753.83
3	845086.63	2449783.45
4	845045.41	2449718.53
5	845046.08	2449650.84
6	845089.70	2449646.72
1	845124.61	2449654.73

Общий периметр границ территории выявленного объекта культурного наследия: 371,2 м.

Площадь территории выявленного объекта культурного наследия: 8651 кв.м.

16. Графическое описание местоположения границ территории выявленного объекта культурного наследия «Поселение Большая Учинья 16»:



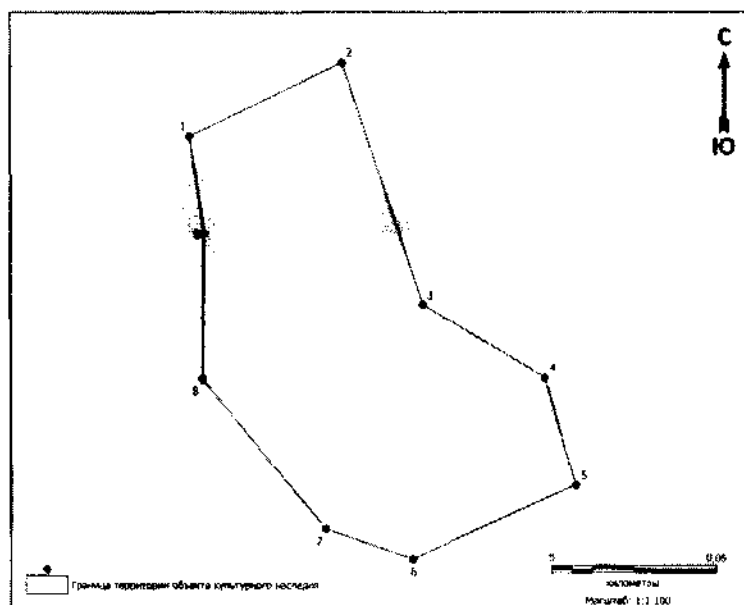
Координаты характерных точек границ территории выявленного объекта культурного наследия «Поселение Большая Учинья 16» в местной системе координат (МСК 86, зона 2)

№ точки	Координаты, м	
	Широта (X)	Долгота (Y)
1	845046.08	2449650.84
2	845045.41	2449718.53
3	845086.63	2449783.45
4	845007.56	2449794.67
5	844918.16	2449902.71
6	844866.47	2449884.77
7	844848.59	2449845.73
8	844889.95	2449819.20
9	844938.19	2449758.52
10	844991.05	2449676.48
11	845018.55	2449654.56
1	845046.08	2449650.84

Общий периметр границ территории выявленного объекта культурного наследия: 749,5 м.

Площадь территории выявленного объекта культурного наследия: 22752 кв.м.

17. Графическое описание местоположения границ территории выявленного объекта культурного наследия «Поселение Большая Учинья 20»:



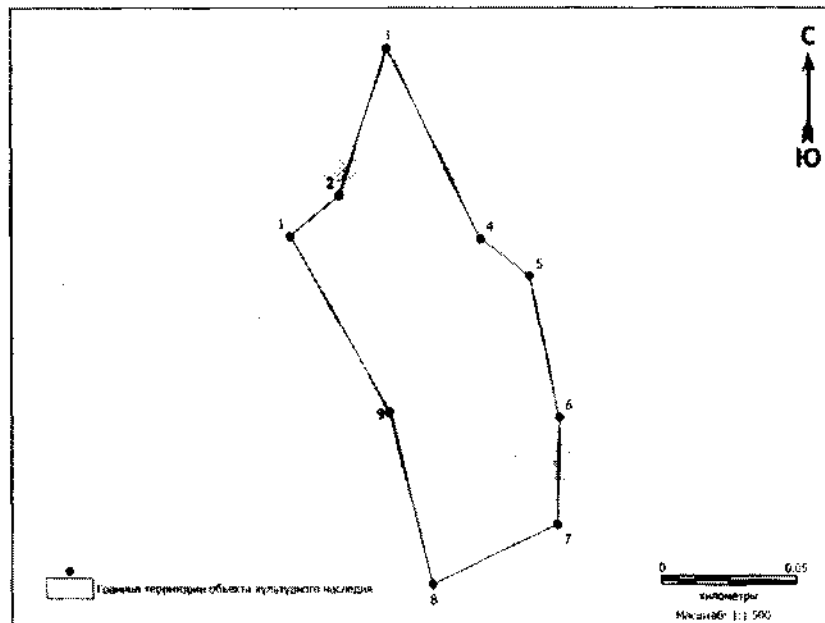
Координаты характерных точек границ территории выявленного объекта культурного наследия «Поселение Большая Учинья 20» в местной системе координат (МСК 86, зона 2)

№ точки	Координаты, м	
	Широта (X)	Долгота (Y)
1	846131.07	2450572.73
2	846153.21	2450618.66
3	846080.88	2450642.91
4	846059.01	2450679.51
5	846027.18	2450688.66
6	846004.98	2450639.81
7	846013.84	2450613.53
8	846058.56	2450576.48
9	846102.13	2450577.00
1	846131.07	2450572.73

Общий периметр границ территории выявленного объекта культурного наследия: 415,3 м.

Площадь территории выявленного объекта культурного наследия: 9491 кв.м.

18. Графическое описание местоположения границ территории выявленного объекта культурного наследия «Поселение Большая Учинья 21»:



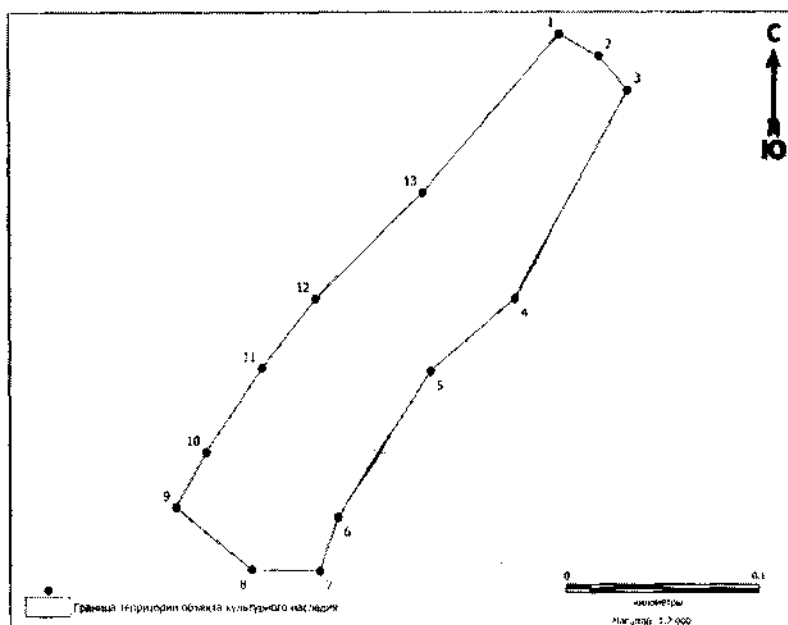
Координаты характерных точек границ территории выявленного объекта культурного наследия «Поселение Большая Учинья 21» в местной системе координат (МСК 86, зона 2)

№ точки	Координаты, м	
	Широта (X)	Долгота (Y)
1	846258.31	2450520.39
2	846273.21	2450538.47
3	846327.29	2450556.11
4	846257.17	2450590.57
5	846243.69	2450608.58
6	846192.00	2450619.39
7	846153.21	2450618.66
8	846131.07	2450572.73
9	846193.82	2450556.97
1	846258.31	2450520.39

Общий периметр границ территории выявленного объекта культурного наследия: 462,4 м.

Площадь территории выявленного объекта культурного наследия: 9552 кв.м.

19. Графическое описание местоположения границ территории выявленного объекта культурного наследия «Поселение Большая Учинья 22»:



Координаты характерных точек границ территории выявленного объекта культурного наследия «Поселение Большая Учинья 22» в местной системе координат (МСК 86, зона 2)

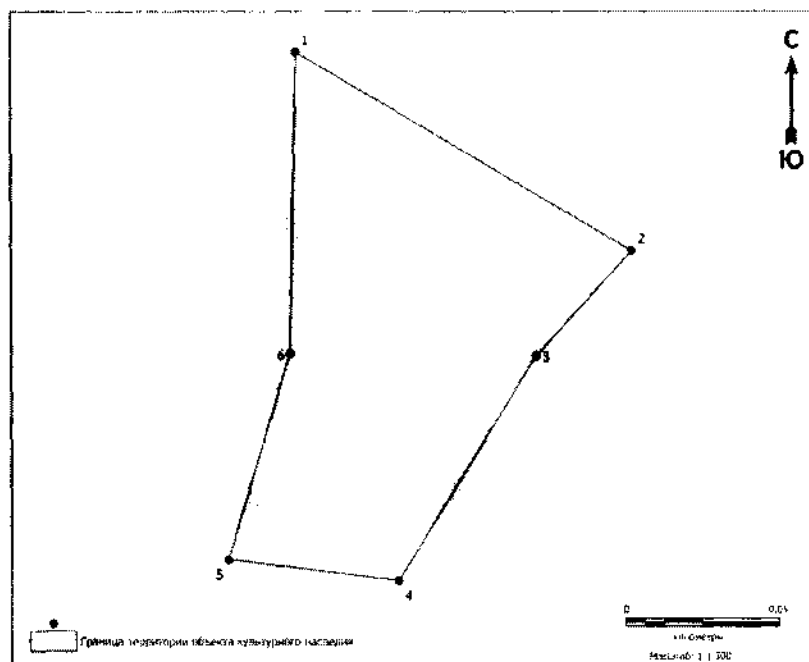
№ точки	Координаты, м	
	Широта (X)	Долгота (Y)
1	847564.07	2450713.54
2	847552.61	2450733.83
3	847535.25	2450748.29
4	847428.88	2450690.31
5	847392.08	2450646.97
6	847317.83	2450599.14
7	847290.59	2450589.70
8	847291.26	2450554.60
9	847322.77	2450515.92
10	847351.07	2450531.56
11	847393.58	2450560.38
12	847428.94	2450588.01
13	847483.21	2450643.31
1	847564.07	2450713.54

Общий периметр границ территории выявленного объекта культурного наследия: 739,1 м.

Площадь территории выявленного объекта культурного наследия: 20877 кв.м.



20. Графическое описание местоположения границ территории выявленного объекта культурного наследия «Поселение Большая Учинья 23»:



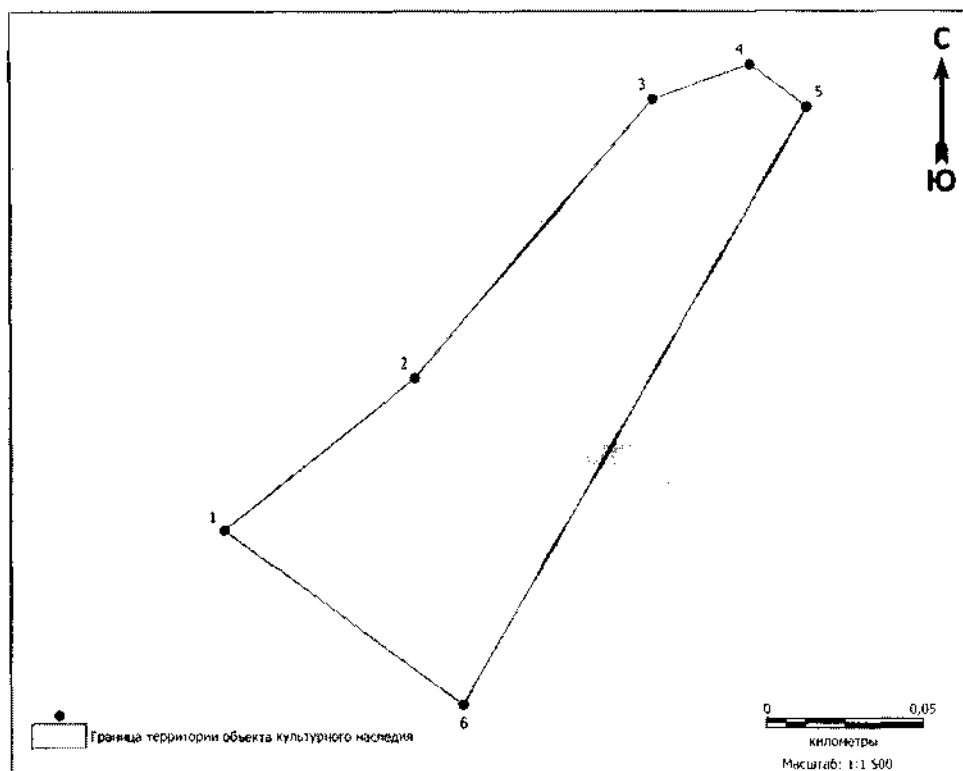
Координаты характерных точек границ территории выявленного объекта культурного наследия «Поселение Большая Учинья 23» в местной системе координат (МСК 86, зона 2)

№ точки	Координаты, м	
	Широта (X)	Долгота (Y)
1	847779.50	2450765.09
2	847715.57	2450873.35
3	847681.87	2450842.60
4	847610.22	2450798.14
5	847617.07	2450742.99
6	847682.57	2450762.93
1	847779.50	2450765.09

Общий периметр границ территории выявленного объекта культурного наследия: 476,7 м.

Площадь территории выявленного объекта культурного наследия: 11413 кв.м.

21. Графическое описание местоположения границ территории выявленного объекта культурного наследия «Местонахождение Большая Учинья 24»:



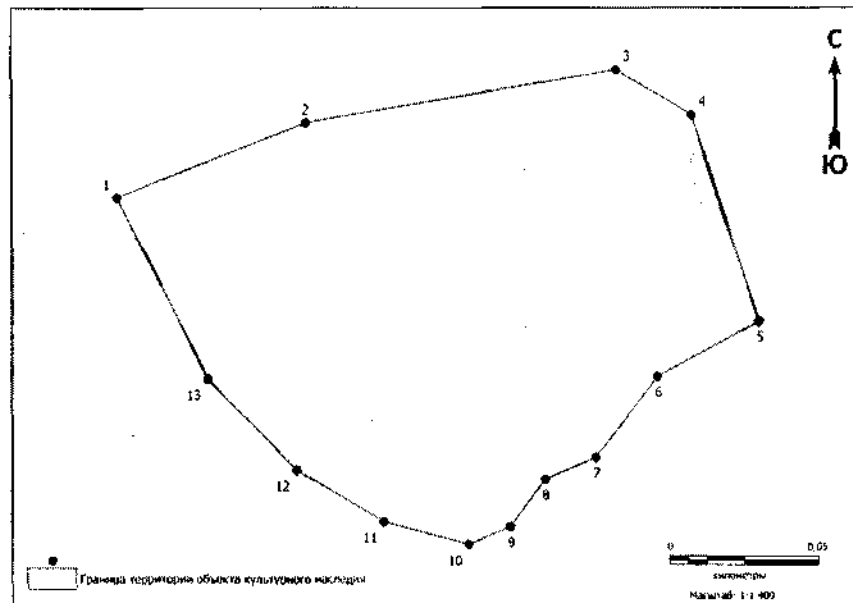
Координаты характерных точек границ территории выявленного объекта культурного наследия «Местонахождение Большая Учинья 24» в местной системе координат (МСК 86, зона 2)

№ точки	Координаты, м	
	Широта (X)	Долгота (Y)
1	847139.05	2450036.36
2	847186.68	2450096.75
3	847274.05	2450172.09
4	847285.18	2450202.81
5	847271.63	2450220.57
6	847084.28	2450111.78
1	847139.05	2450036.36

Общий периметр границ территории выявленного объекта культурного наследия: 557,16 м.

Площадь территории выявленного объекта культурного наследия: 12943 кв.м.

22. Графическое описание местоположения границ территории выявленного объекта культурного наследия «Поселение Большая Учинья 25»:



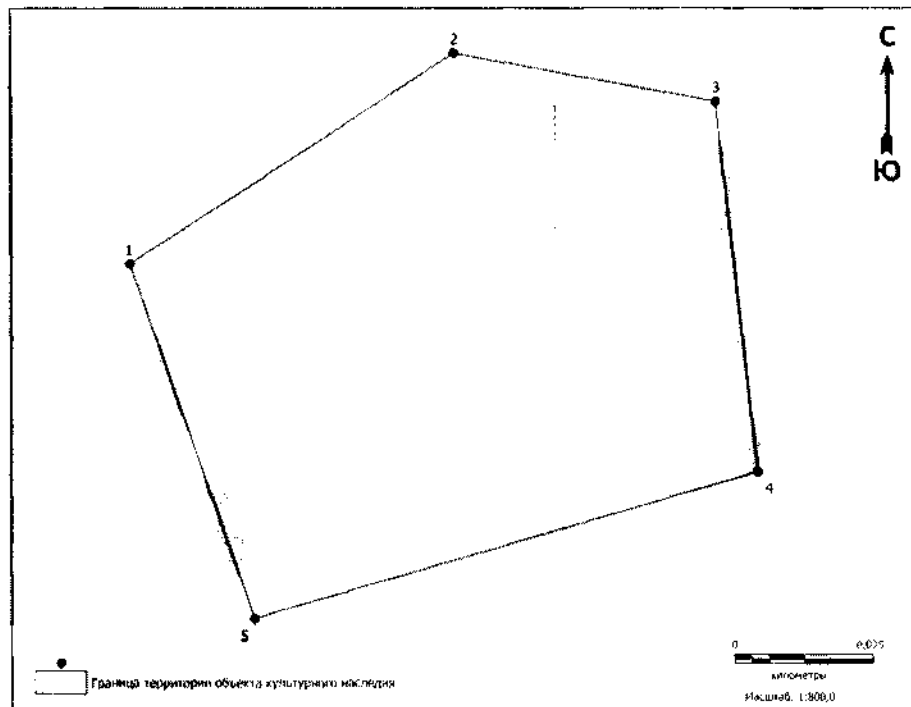
Координаты характерных точек границ территории выявленного объекта культурного наследия «Поселение Большая Учинья 25» в местной системе координат (МСК 86, зона 2)

№ точки	Координаты, м	
	Широта (X)	Долгота (Y)
1	844332.18	2450263.79
2	844356.86	2450326.62
3	844374.49	2450430.24
4	844359.26	2450455.07
5	844291.41	2450477.40
6	844273.27	2450443.81
7	844246.77	2450423.23
8	844239.50	2450406.42
9	844223.83	2450394.84
10	844218.02	2450380.95
11	844225.52	2450352.60
12	844242.60	2450323.47
13	844272.45	2450294.06
1	844332.18	2450263.79

Общий периметр границ территории выявленного объекта культурного наследия: 569,7 м.

Площадь территории выявленного объекта культурного наследия: 21409 кв.м.

23. Графическое описание местоположения границ территории выявленного объекта культурного наследия «Поселение Большая Учинья 26»:



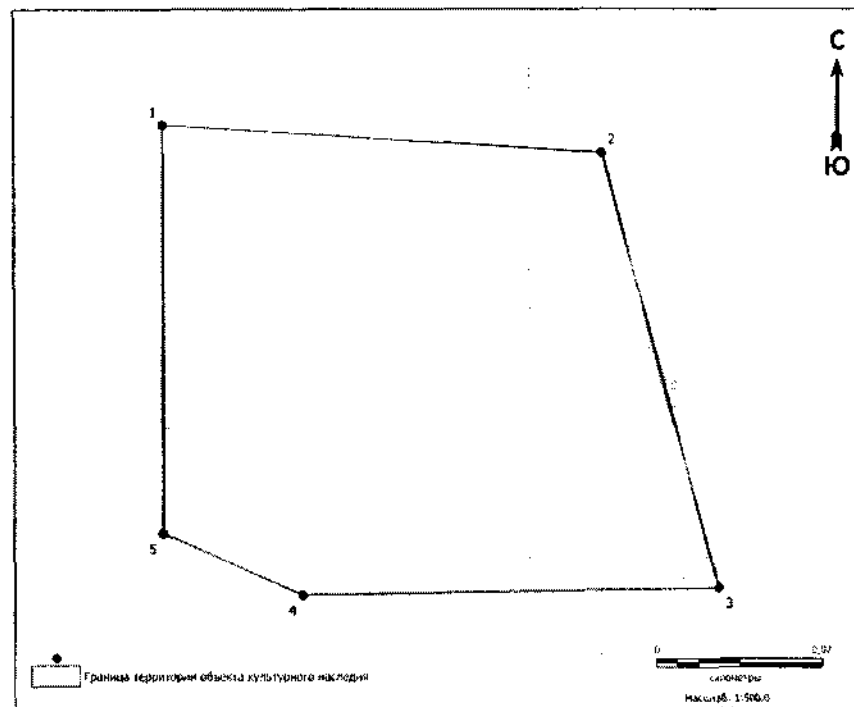
Координаты характерных точек границ территории выявленного объекта культурного наследия «Поселение Большая Учинья 26» в местной системе координат (МСК 86, зона 2)

№ точки	Координаты, м	
	Широта (X)	Долгота (Y)
1	844469.96	2450199.20
2	844507.29	2450257.22
3	844498.72	2450303.84
4	844433.22	2450311.29
5	844407.13	2450221.38
1	844469.96	2450199.20

Общий периметр границ территории выявленного объекта культурного наследия: 342,6 м.

Площадь территории выявленного объекта культурного наследия: 7766 кв.м.

24. Графическое описание местоположения границ территории выявленного объекта культурного наследия «Большая Учинья 27, поселение»:



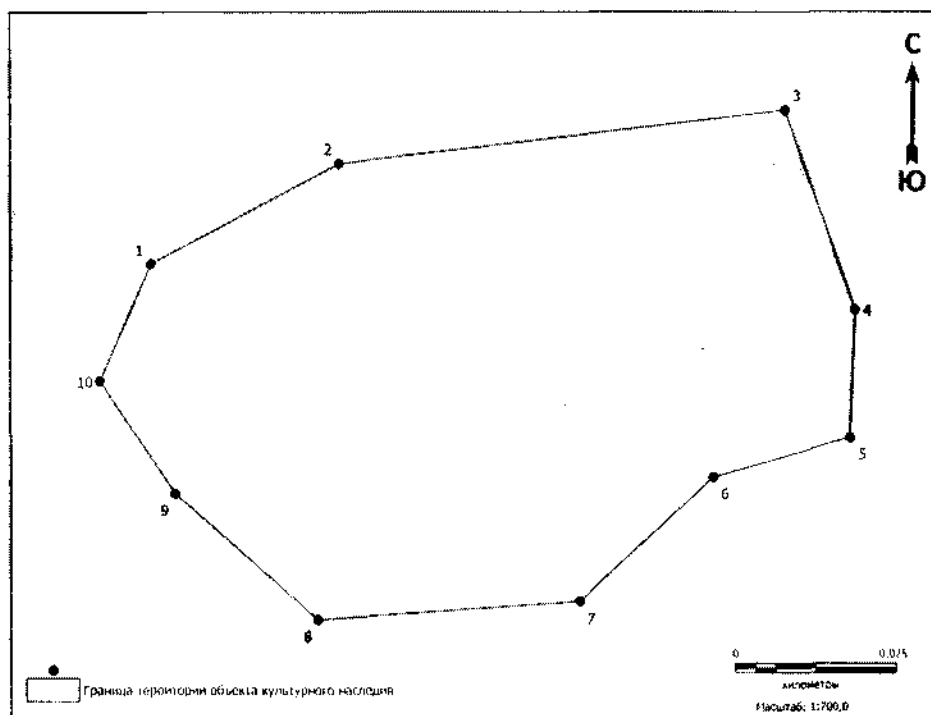
Координаты характерных точек границ территории выявленного объекта культурного наследия «Большая Учинья 27, поселение» в местной системе координат (МСК 86, зона 2)

№ точки	Координаты, м	
	Широта (X)	Долгота (Y)
1	843209.02	2451446.05
2	843205.72	2451498.39
3	843154.25	2451512.13
4	843153.46	2451462.57
5	843160.69	2451446.01
1	843209.02	2451446.05

Общий периметр границ территории выявленного объекта культурного наследия: 221,7 м.

Площадь территории выявленного объекта культурного наследия: 3108 кв.м.

25. Графическое описание местоположения границ территории выявленного объекта культурного наследия «Большая Учинья 28, поселение»:



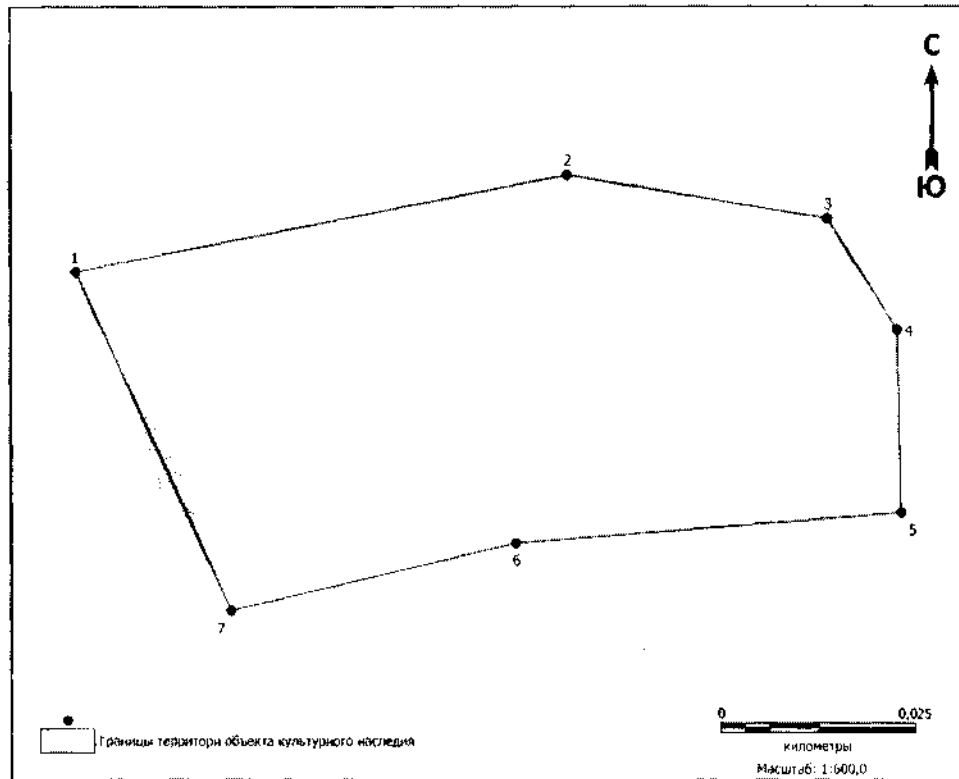
Координаты характерных точек границ территории выявленного объекта культурного наследия «Большая Учинья 28, поселение» в местной системе координат (МСК 86, зона 2)

№ точки	Координаты, м	
	Широта (X)	Долгота (Y)
1	843439.68	2452802.32
2	843454.89	2452831.24
3	843462.93	2452899.55
4	843432.65	2452910.22
5	843413.24	2452909.41
6	843407.21	2452888.48
7	843388.26	2452868.09
8	843385.48	2452827.92
9	843404.68	2452805.99
10	843421.81	2452794.56
1	843439.68	2452802.32

Общий периметр границ территории выявленного объекта культурного наследия: 312 м.

Площадь территории выявленного объекта культурного наследия: 6438 кв.м.

26. Графическое описание местоположения границ территории выявленного объекта культурного наследия «Большая Учинья 29, поселение»:



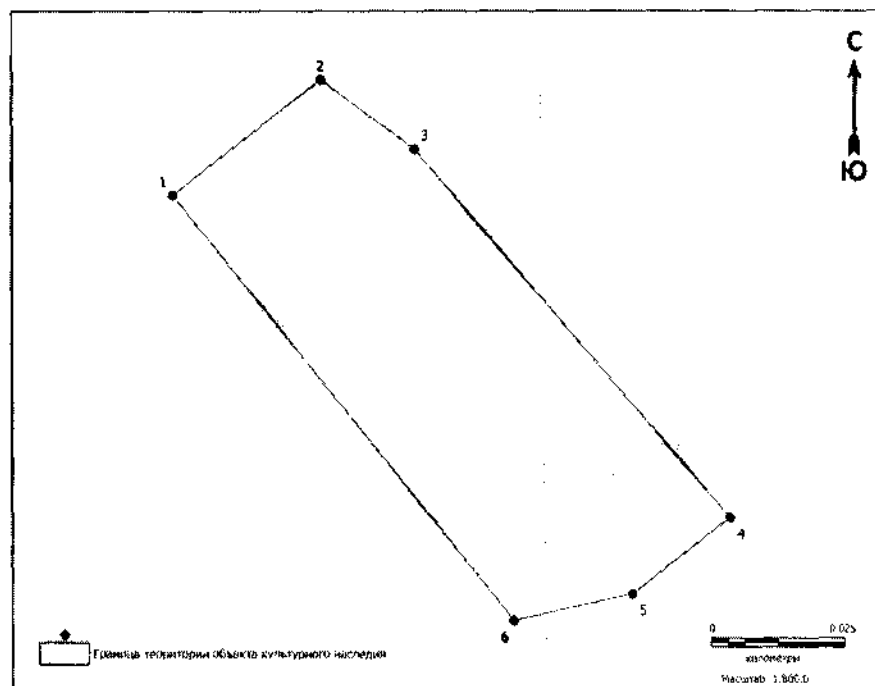
Координаты характерных точек границ территории выявленного объекта культурного наследия «Большая Учинья 29, поселение» в местной системе координат (МСК 86, зона 2)

№ точки	Координаты, м	
	Широта (X)	Долгота (Y)
1	843448.95	2452936.48
2	843461.15	2452998.89
3	843455.61	2453031.84
4	843441.60	2453040.67
5	843418.53	2453041.09
6	843414.69	2452992.32
7	843406.18	2452956.11
1	843448.95	2452936.48

Общий периметр границ территории выявленного объекта культурного наследия: 270 м.

Площадь территории выявленного объекта культурного наследия: 4072 кв.м.

27. Графическое описание местоположения границ территории выявленного объекта культурного наследия «Большая Учинья 30, поселение»:



Координаты характерных точек границ территории выявленного объекта культурного наследия «Большая Учинья 30, поселение» в местной системе координат (МСК 86, зона 2)

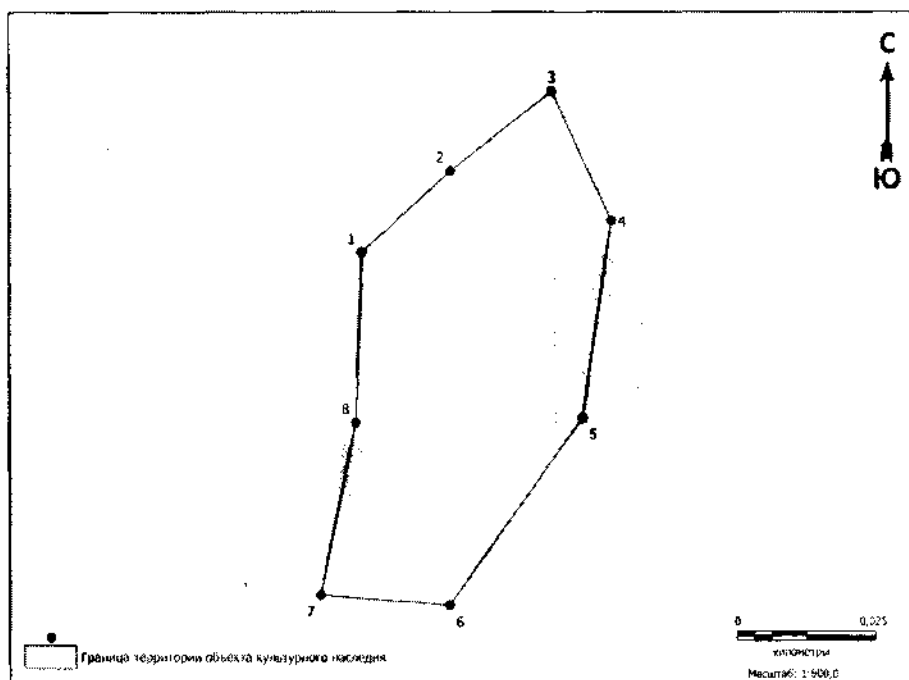
№ точки	Координаты, м	
	Широта (X)	Долгота (Y)
1	843349.61	2453148.12
2	843370.80	2453175.56
3	843358.12	2453193.03
4	843290.24	2453251.28
5	843276.27	2453233.30
6	843271.35	2453211.35
1	843349.61	2453148.12

Общий периметр границ территории выявленного объекта культурного наследия: 291,6 м.

Площадь территории выявленного объекта культурного наследия: 4399 кв.м.



28. Графическое описание местоположения границ территории выявленного объекта культурного наследия «Большая Учинья 31, поселение»:



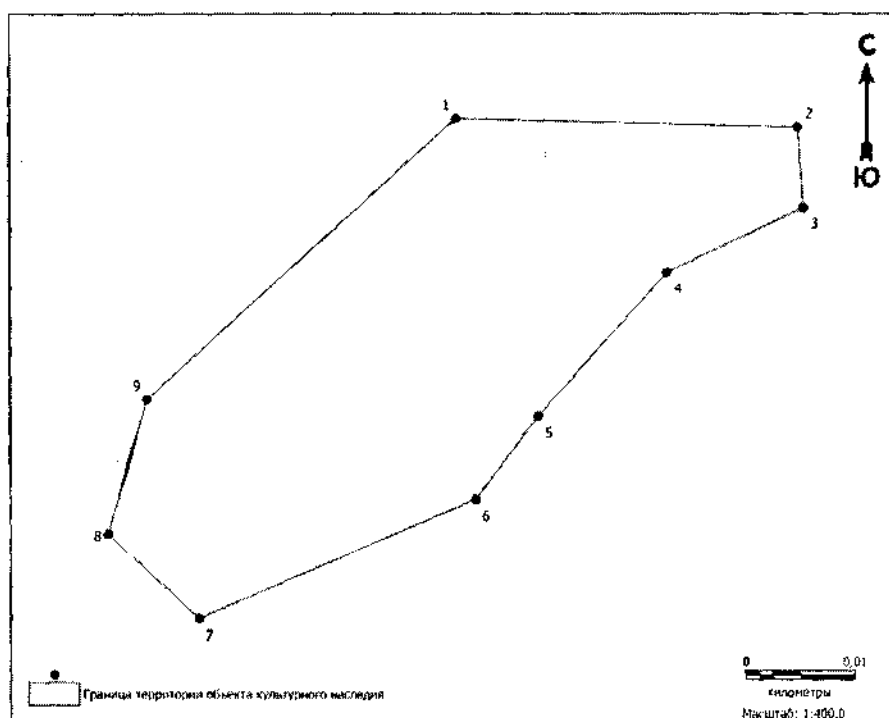
Координаты характерных точек границ территории выявленного объекта культурного наследия «Большая Учинья 31, поселение» в местной системе координат (МСК 86, зона 2)

№ точки	Координаты, м	
	Широта (X)	Долгота (Y)
1	843261.90	2453217.41
2	843276.27	2453233.30
3	843290.24	2453251.28
4	843267.48	2453261.87
5	843232.67	2453256.67
6	843199.54	2453232.89
7	843201.34	2453209.92
8	843231.84	2453216.31
1	843261.90	2453217.41

Общий периметр границ территории выявленного объекта культурного наследия: 229,5 м.

Площадь территории выявленного объекта культурного наследия: 2934 кв.м.

29. Графическое описание местоположения границ территории выявленного объекта культурного наследия «Большая Учинья 32, поселение»:



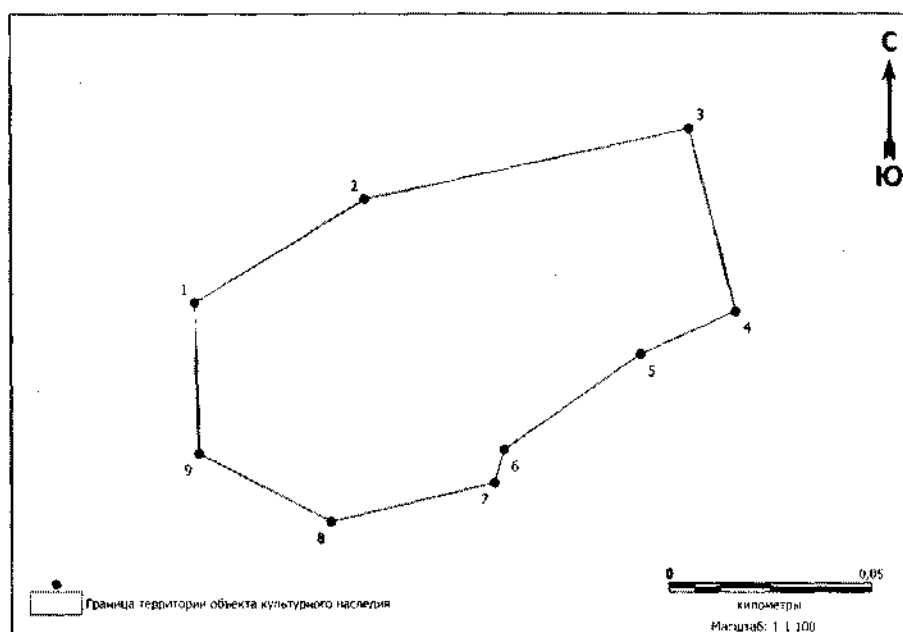
Координаты характерных точек границ территории выявленного объекта культурного наследия «Большая Учинья 32, поселение» в местной системе координат (МСК 86, зона 2)

№ точки	Координаты, м	
	Широта (X)	Долгота (Y)
1	842921.08	2452733.62
2	842920.29	2452764.45
3	842913.06	2452764.94
4	842907.23	2452752.65
5	842894.38	2452741.00
6	842886.94	2452735.34
7	842876.35	2452710.31
8	842883.81	2452702.09
9	842895.89	2452705.63
1	842921.08	2452733.62

Общий периметр границ территории выявленного объекта культурного наследия: 166,9 м.

Площадь территории выявленного объекта культурного наследия: 1389 кв.м.

30. Графическое описание местоположения границ территории выявленного объекта культурного наследия «Большая Учинья 33, поселение»:



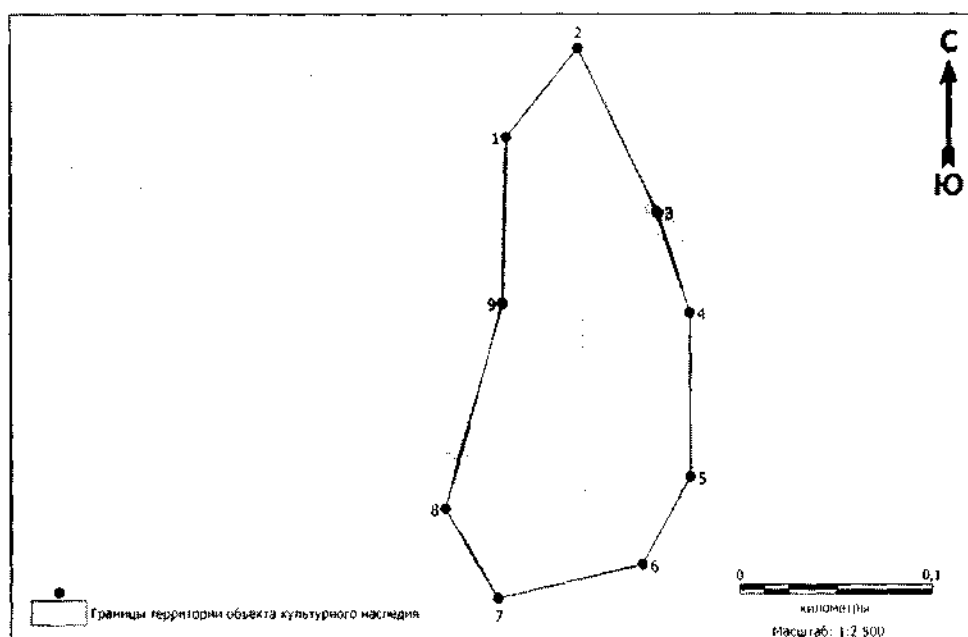
Координаты характерных точек границ территории выявленного объекта культурного наследия «Большая Учинья 33, поселение» в местной системе координат (МСК 86, зона 2)

№ точки	Координаты, м	
	Широта (X)	Долгота (Y)
1	843065.87	2452891.83
2	843091.22	2452933.67
3	843108.47	2453013.34
4	843063.65	2453024.66
5	843053.28	2453001.35
6	843030.16	2452967.85
7	843022.16	2452965.50
8	843012.70	2452925.30
9	843029.29	2452892.83
1	843065.87	2452891.83

Общий периметр границ территории выявленного объекта культурного наследия: 365,57 м.

Площадь территории выявленного объекта культурного наследия: 7963 кв.м.

31. Графическое описание местоположения границ территории выявленного объекта культурного наследия «Большая Учинья 34, поселение»:



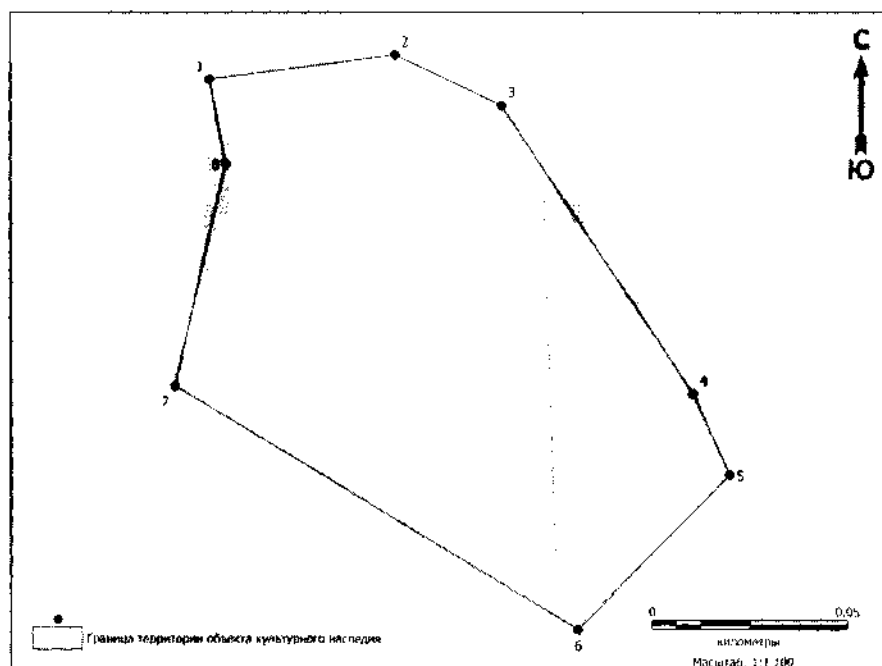
Координаты характерных точек границ территории выявленного объекта культурного наследия «Большая Учинья 34, поселение» в местной системе координат (МСК 86, зона 2)

№ точки	Координаты, м	
	Широта (X)	Долгота (Y)
1	843005.00	2453064.25
2	843051.22	2453101.74
3	842965.86	2453143.02
4	842914.07	2453159.52
5	842829.63	2453159.93
6	842784.35	2453135.08
7	842766.71	2453059.74
8	842813.05	2453032.26
9	842918.71	2453062.15
1	843005.00	2453064.25

Общий периметр границ территории выявленного объекта культурного наследия: 672,1 м.

Площадь территории выявленного объекта культурного наследия: 23755 кв.м.

32. Графическое описание местоположения границ территории выявленного объекта культурного наследия «Большая Учинья 35, поселение»:



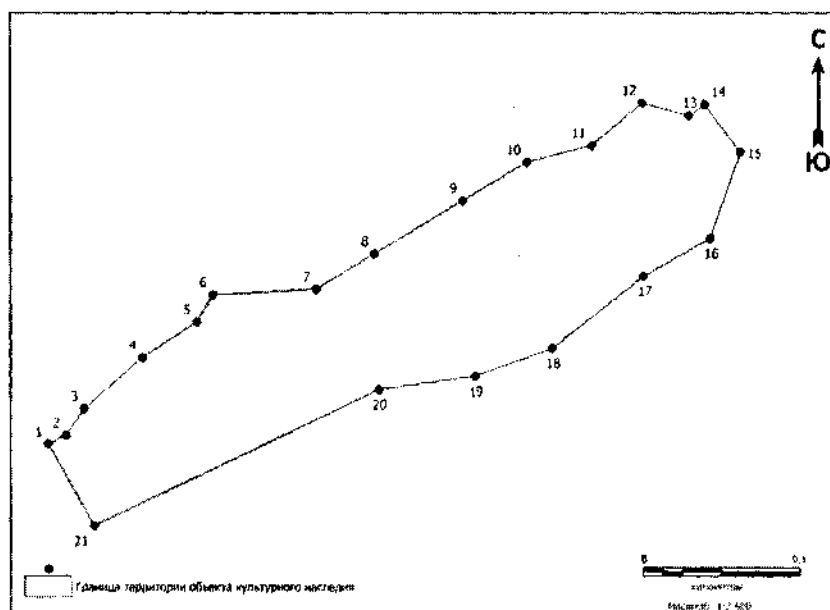
Координаты характерных точек границ территории выявленного объекта культурного наследия «Большая Учинья 35, поселение» в местной системе координат (МСК 86, зона 2)

№ точки	Координаты, м	
	Широта (X)	Долгота (Y)
1	842695.49	2453093.06
2	842701.68	2453140.15
3	842688.91	2453167.09
4	842616.44	2453215.45
5	842596.20	2453224.59
6	842557.40	2453186.29
7	842618.42	2453084.23
8	842674.33	2453097.10
1	842695.49	2453093.06

Общий периметр границ территории выявленного объекта культурного наследия: 439,0 м.

Площадь территории выявленного объекта культурного наследия: 12207 кв.м.

33. Графическое описание местоположения границ территории выявленного объекта культурного наследия «Большая Учинья 37, поселение»:



Координаты характерных точек границ территории выявленного объекта культурного наследия «Большая Учинья 37, поселение» в местной системе координат (МСК 86, зона 2)

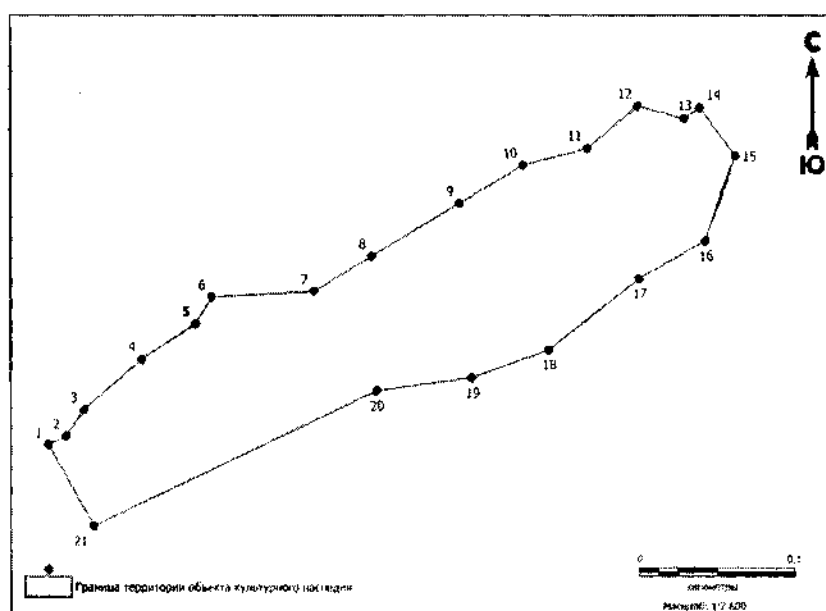
№ точки	Координаты, м	
	Широта (X)	Долгота (Y)
1	842952.16	2451573.65
2	842957.56	2451584.73
3	842974.13	2451596.21
4	843005.99	2451633.00
5	843028.34	2451667.46
6	843045.36	2451677.68
7	843048.97	2451743.17
8	843071.01	2451780.08
9	843104.54	2451836.22
10	843128.76	2451876.77
11	843139.38	2451917.81
12	843165.93	2451949.70
13	843158.07	2451979.04
14	843164.95	2451988.92
15	843134.99	2452011.54
16	843080.70	2451992.36
17	843057.18	2451950.47
18	843011.83	2451892.75

19	842994.34	2451843.95
20	842986.24	2451783.00
21	842900.91	2451602.38
1	842952.16	2451573.65

Общий периметр границ территории выявленного объекта культурного наследия: 1077,99 м.

Площадь территории выявленного объекта культурного наследия: 40579 кв.м.

34. Графическое описание местоположения границ территории выявленного объекта культурного наследия «Большая Учинья 38, поселение»:



Координаты характерных точек границ территории выявленного объекта культурного наследия «Большая Учинья 38, поселение» в местной системе координат (МСК 86, зона 2)

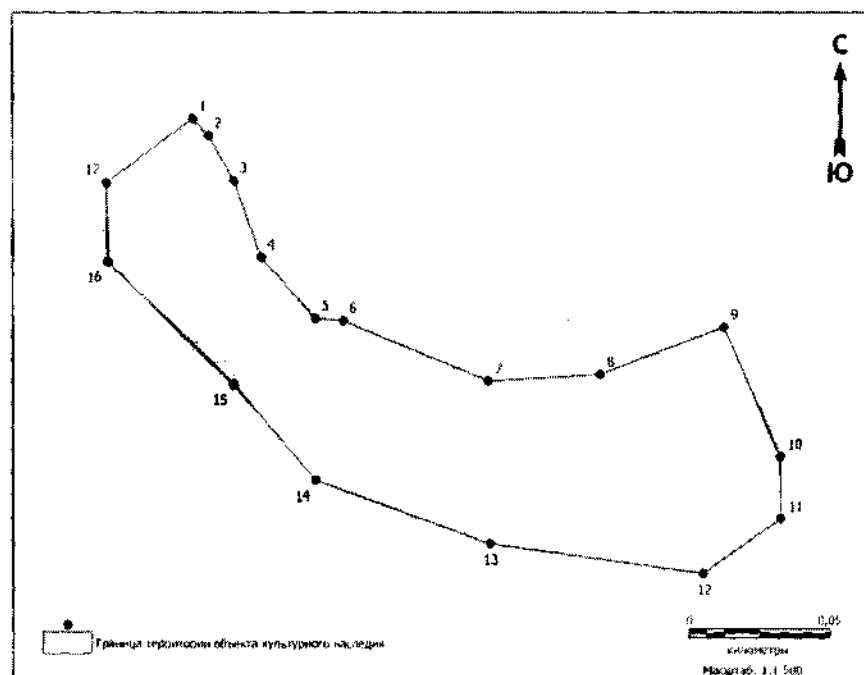
№ точки	Координаты, м	
	Широта (X)	Долгота (Y)
1	842952.16	2451573.65
2	842957.56	2451584.73
3	842974.13	2451596.21
4	843005.99	2451633.00
5	843028.34	2451667.46
6	843045.36	2451677.68
7	843048.97	2451743.17
8	843071.01	2451780.08
9	843104.54	2451836.22
10	843128.76	2451876.77

11	843139.38	2451917.81
12	843165.93	2451949.70
13	843158.07	2451979.04
14	843164.95	2451988.92
15	843134.99	2452011.54
16	843080.70	2451992.36
17	843057.18	2451950.47
18	843011.83	2451892.75
19	842994.34	2451843.95
20	842986.24	2451783.00
21	842900.91	2451602.38
1	842952.16	2451573.65

Общий периметр границ территории выявленного объекта культурного наследия: 1077,99 м.

Площадь территории выявленного объекта культурного наследия: 40579 кв.м.

35. Графическое описание местоположения границ территории выявленного объекта культурного наследия «Большая Учинья 39, поселение»:



Координаты характерных точек границ территории выявленного объекта культурного наследия «Большая Учинья 39, поселение» в местной системе координат (МСК 86, зона 2)

№ точки	Координаты, м	
	Широта (X)	Долгота (Y)
1	842971.18	2451233.07

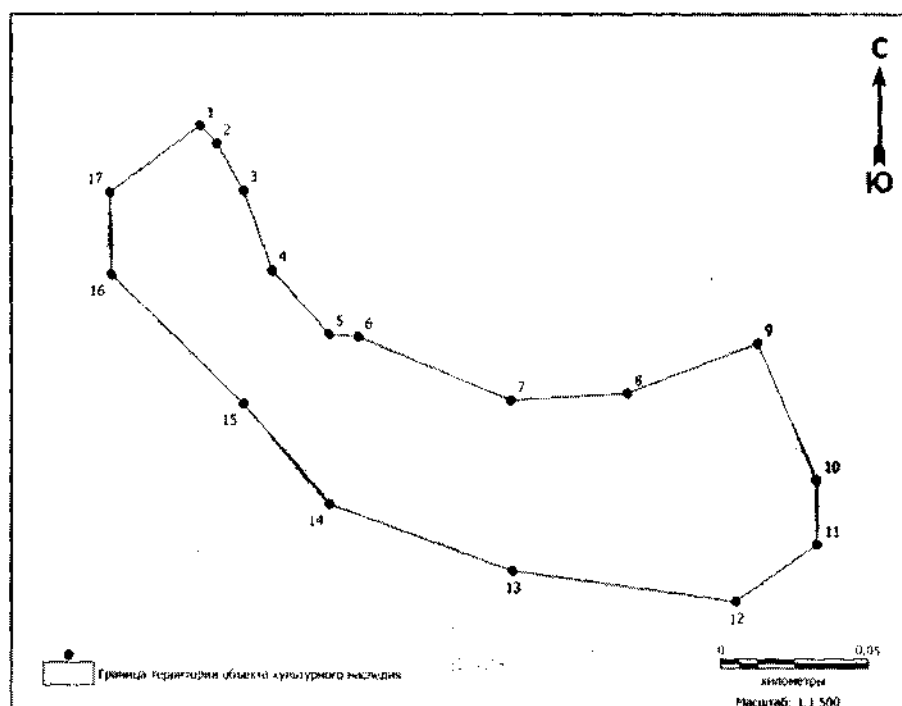


2	842965.24	2451238.63
3	842949.63	2451247.63
4	842923.19	2451257.26
5	842901.94	2451276.35
6	842901.13	2451286.12
7	842879.98	2451337.34
8	842882.37	2451376.63
9	842898.96	2451420.09
10	842853.63	2451439.77
11	842832.11	2451439.97
12	842812.94	2451412.64
13	842823.14	2451337.97
14	842845.42	2451276.32
15	842878.79	2451247.42
16	842921.71	2451203.22
17	842948.90	2451202.67
1	842971.18	2451233.07

Общий периметр границ территории выявленного объекта культурного наследия: 649,85 м.

Площадь территории выявленного объекта культурного наследия: 14573 кв.м.

36. Графическое описание местоположения границ территории выявленного объекта культурного наследия «Большая Учинья 40, поселение»:



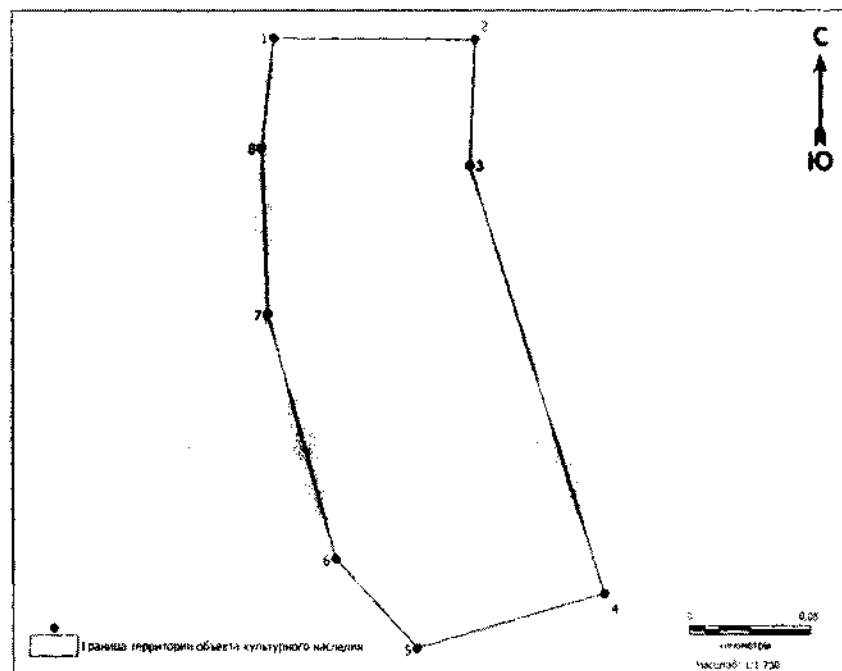
Координаты характерных точек границ территории  
выявленного объекта культурного наследия «Большая Учинья 40,  
поселение» в местной системе координат (МСК 86, зона 2)

№ точки	Координаты, м	
	Широта (X)	Долгота (Y)
1	842971.18	2451233.07
2	842965.24	2451238.63
3	842949.63	2451247.63
4	842923.19	2451257.26
5	842901.94	2451276.35
6	842901.13	2451286.12
7	842879.98	2451337.34
8	842882.37	2451376.63
9	842898.96	2451420.09
10	842853.63	2451439.77
11	842832.11	2451439.97
12	842812.94	2451412.64
13	842823.14	2451337.97
14	842845.42	2451276.32
15	842878.79	2451247.42
16	842921.71	2451203.22
17	842948.90	2451202.67
1	842971.18	2451233.07

Общий периметр границ территории выявленного объекта культурного наследия: 649,85 м.

Площадь территории выявленного объекта культурного наследия: 14573 кв.м.

37. Графическое описание местоположения границ территории выявленного объекта культурного наследия «Большая Учинья 41, поселение»:



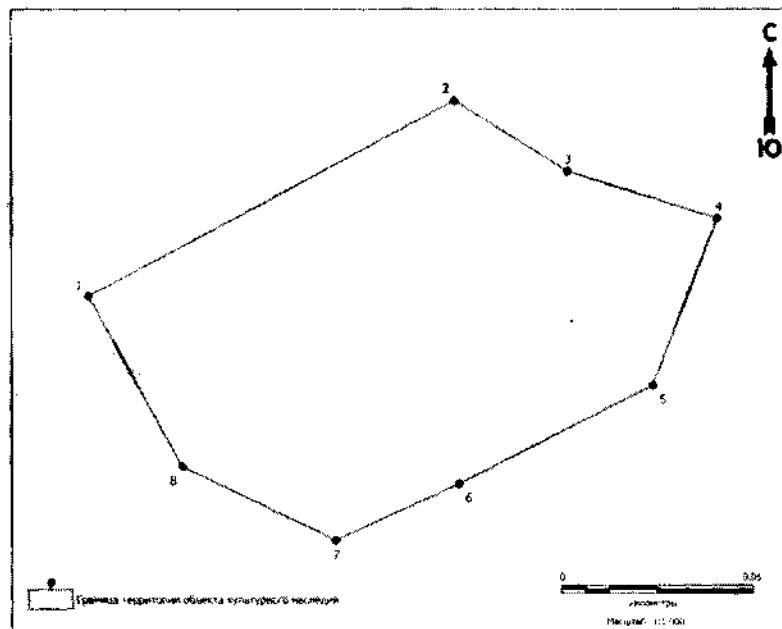
Координаты характерных точек границ территории выявленного объекта культурного наследия «Большая Учинья 41, поселение» в местной системе координат (МСК 86, зона 2)

№ точки	Координаты, м	
	Широта (X)	Долгота (Y)
1	843452.41	2450937.50
2	843451.75	2451020.14
3	843400.50	2451018.00
4	843310.04	2451046.10
5	843226.48	2451072.70
6	843204.42	2450995.94
7	843240.47	2450962.66
8	843340.11	2450934.76
1	843452.41	2450937.50

Общий периметр границ территории выявленного объекта культурного наследия: 661,36 м.

Площадь территории выявленного объекта культурного наследия: 22830 кв.м.

38. Графическое описание местоположения границ территории выявленного объекта культурного наследия «Большая Учинья 42, поселение»:



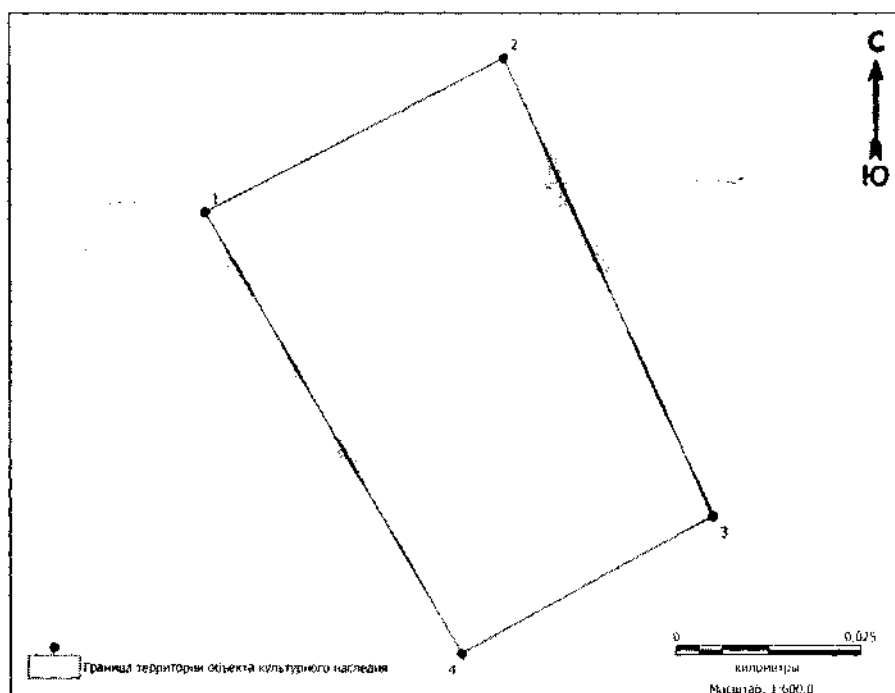
Координаты характерных точек границ территории выявленного объекта культурного наследия «Большая Учинья 42, поселение» в местной системе координат (МСК 86, зона 2)

№ точки	Координаты, м	
	Широта (X)	Долгота (Y)
1	844013.00	2450123.24
2	844063.28	2450218.23
3	844045.17	2450247.38
4	844033.12	2450286.03
5	843990.24	2450269.37
6	843964.83	2450219.30
7	843950.24	2450187.32
8	843969.18	2450147.44
1	844013.00	2450123.24

Общий периметр границ территории выявленного объекта культурного наследия: 413,80 м.

Площадь территории выявленного объекта культурного наследия: 10827 кв.м.

39. Графическое описание местоположения границ территории выявленного объекта культурного наследия «Большая Учинья 43, поселение»:



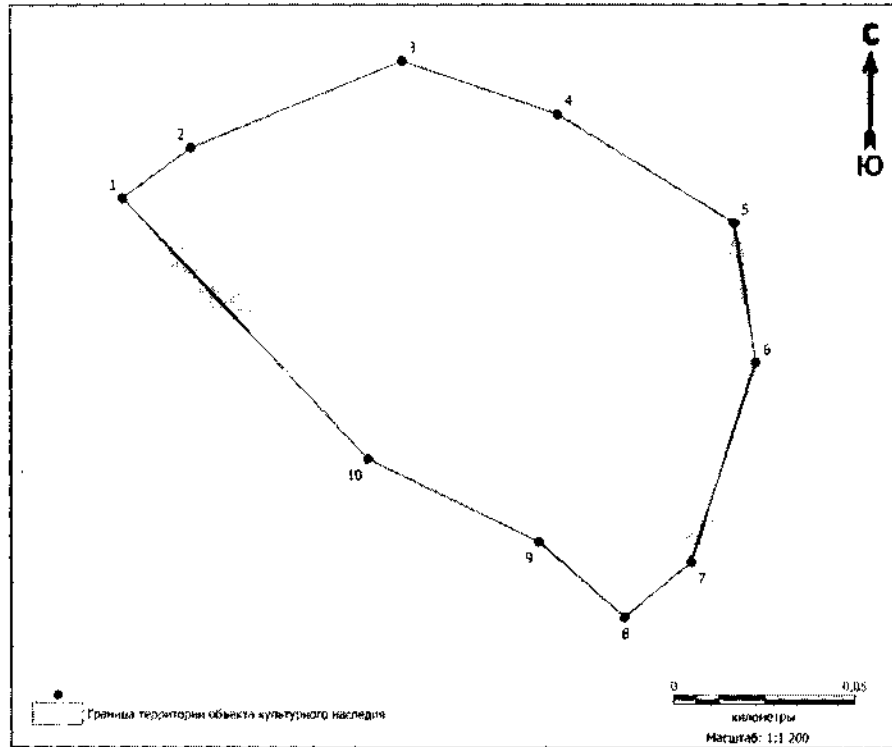
Координаты характерных точек границ территории выявленного объекта культурного наследия «Большая Учинья 43, поселение» в местной системе координат (МСК 86, зона 2)

№ точки	Координаты, м	
	Широта (X)	Долгота (Y)
1	844210.39	2450084.41
2	844230.81	2450124.46
3	844170.10	2450152.28
4	844151.89	2450118.71
1	844210.39	2450084.41

Общий периметр границ территории выявленного объекта культурного наследия: 217,75 м.

Площадь территории выявленного объекта культурного наследия: 2794 кв.м.

40. Графическое описание местоположения границ территории выявленного объекта культурного наследия «Городище Высокая Гора 1»:



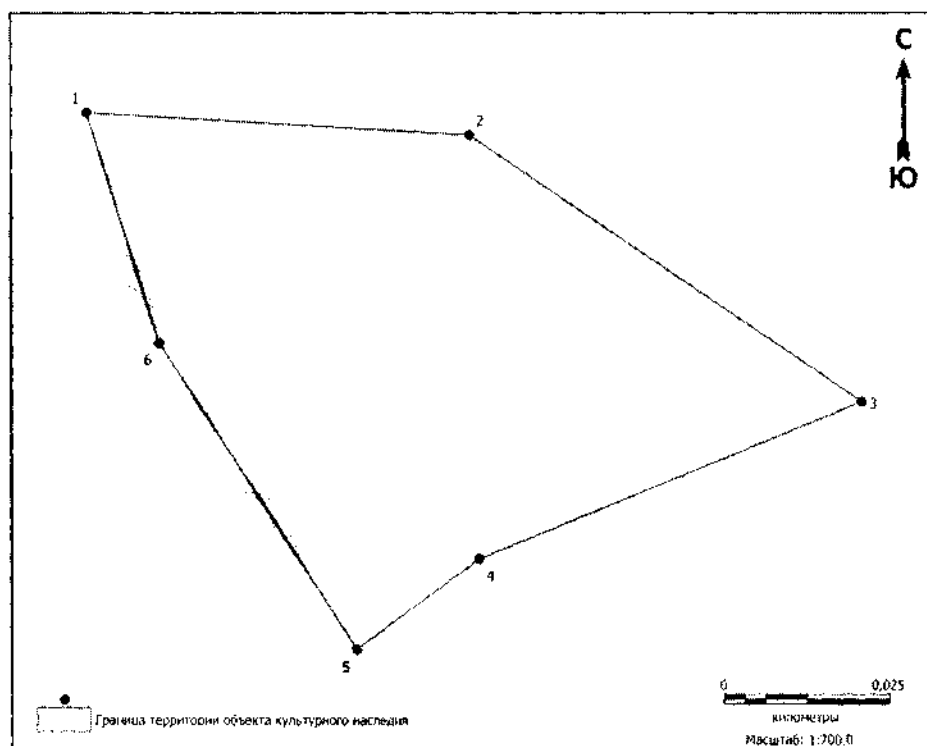
Координаты характерных точек границ территории выявленного объекта культурного наследия «Городище Высокая Гора 1» в местной системе координат (МСК 86, зона 2)

№ точки	Координаты, м	
	Широта (X)	Долгота (Y)
1	846371.86	2450383.36
2	846385.46	2450401.99
3	846409.02	2450459.78
4	846394.55	2450502.34
5	846365.21	2450550.32
6	846327.29	2450556.11
7	846273.21	2450538.47
8	846258.31	2450520.39
9	846278.73	2450496.94
10	846301.05	2450450.28
1	846371.86	2450383.36

Общий периметр границ территории выявленного объекта культурного наследия: 485,6 м.

Площадь территории выявленного объекта культурного наследия: 14903 кв.м.

41. Графическое описание местоположения границ территории выявленного объекта культурного наследия «Поселение Высокая Гора 2»:



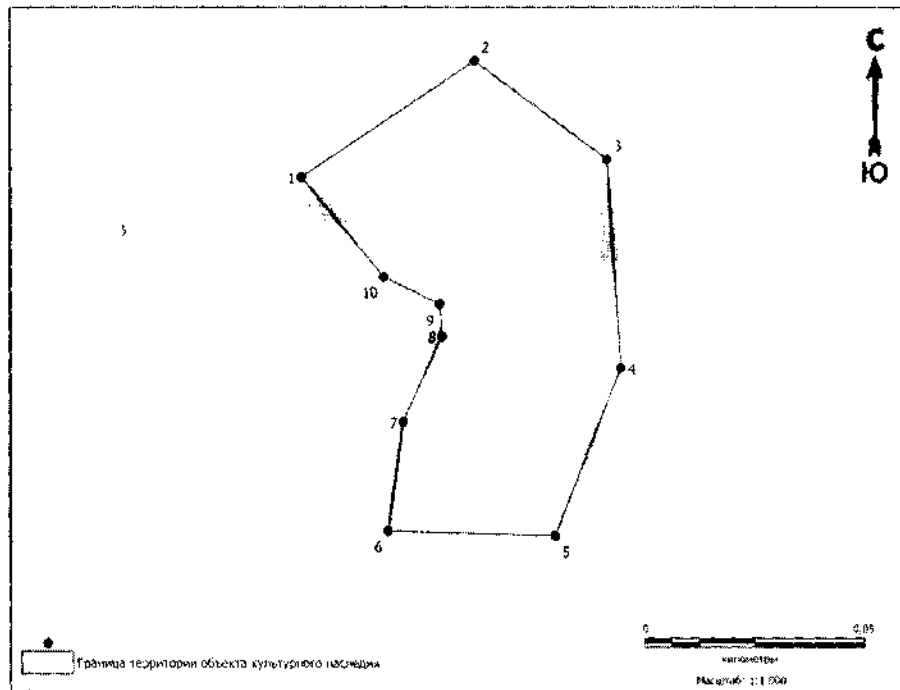
Координаты характерных точек границ территории выявленного объекта культурного наследия «Поселение Высокая Гора 2» в местной системе координат (МСК 86, зона 2)

№ точки	Координаты, м	
	Широта (X)	Долгота (Y)
1	846452.57	2450342.59
2	846449.16	2450400.54
3	846409.02	2450459.78
4	846385.46	2450401.99
5	846371.86	2450383.36
6	846417.80	2450353.51
1	846452.57	2450342.59

Общий периметр границ территории выявленного объекта культурного наследия: 306,3 м.

Площадь территории выявленного объекта культурного наследия: 4998 кв.м.

42. Графическое описание местоположения границ территории выявленного объекта культурного наследия «Поселение Высокая Гора 3»:



Координаты характерных точек границ территории выявленного объекта культурного наследия «Поселение Высокая Гора 3» в местной системе координат (МСК 86, зона 2)

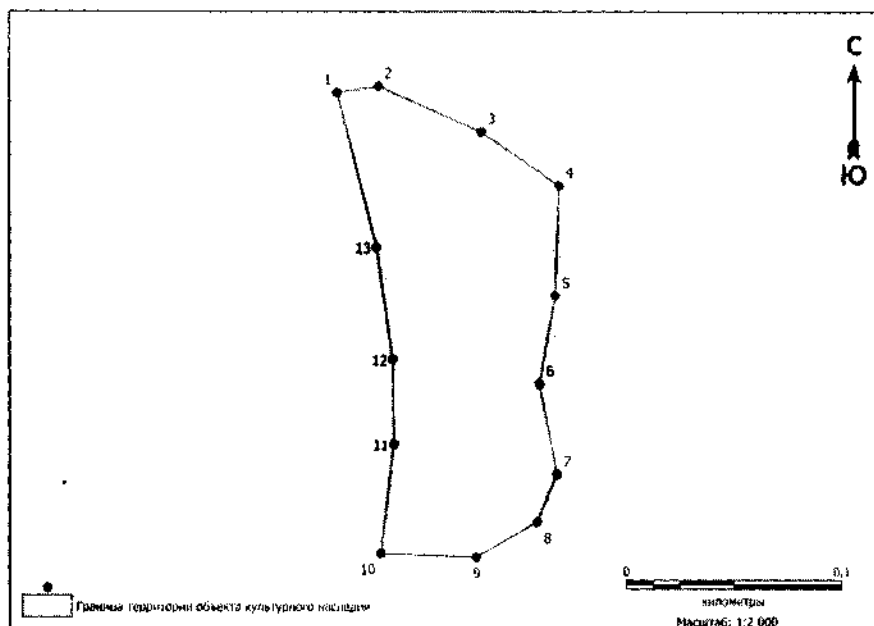
№ точки	Координаты, м	
	Широта (X)	Долгота (Y)
1	846605.55	2450423.63
2	846631.46	2450462.55
3	846609.47	2450492.22
4	846563.02	2450495.24
5	846525.76	2450480.54
6	846526.84	2450443.00
7	846551.09	2450446.46
8	846570.14	2450455.11
9	846577.26	2450454.74
10	846583.44	2450442.07
1	846605.55	2450423.63

Общий периметр границ территории выявленного объекта культурного наследия: 303,3 м.

Площадь территории выявленного объекта культурного наследия: 4679 кв.м.



43. Графическое описание местоположения границ территории выявленного объекта культурного наследия «Двойное 3, городище»:



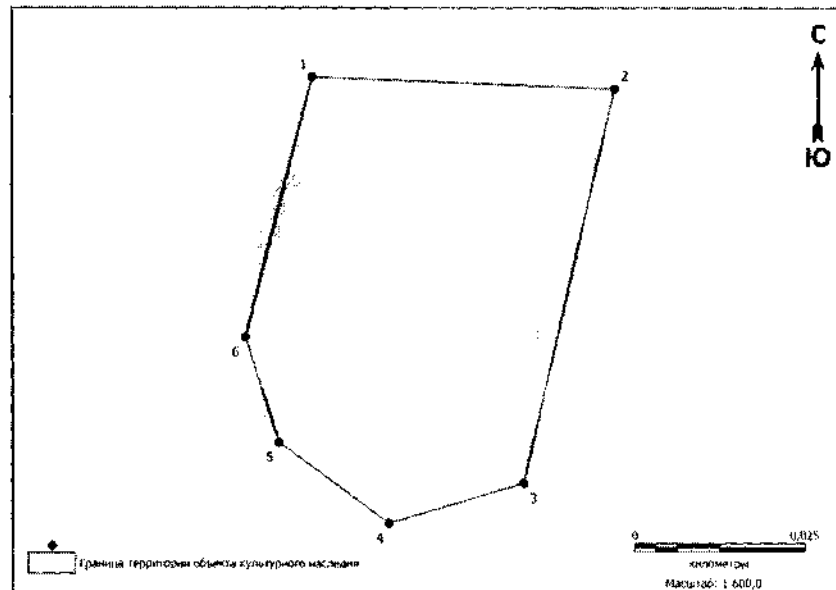
Координаты характерных точек границ территории выявленного объекта культурного наследия «Двойное 3, городище» в местной системе координат (МСК 86, зона 2)

№ точки	Координаты, м	
	Широта (X)	Долгота (Y)
1	923736.1522	2433096.4452
2	923739.1194	2433115.4732
3	923718.0563	2433163.0281
4	923693.4870	2433198.8502
5	923643.2285	2433197.0623
6	923602.9225	2433189.7703
7	923562.1672	2433197.7898
8	923540.3320	2433188.7244
9	923524.2899	2433160.4878
10	923526.0723	2433116.4981
11	923575.7361	2433122.5950
12	923614.1136	2433122.1564
13	923665.4061	2433114.7268
1	923736.1522	2433096.4452

Общий периметр границ территории выявленного объекта культурного наследия: 559,5 м.

Площадь территории выявленного объекта культурного наследия: 15302 кв.м.

44. Графическое описание местоположения границ территории выявленного объекта культурного наследия «Двойное 4, одиночная впадина»:



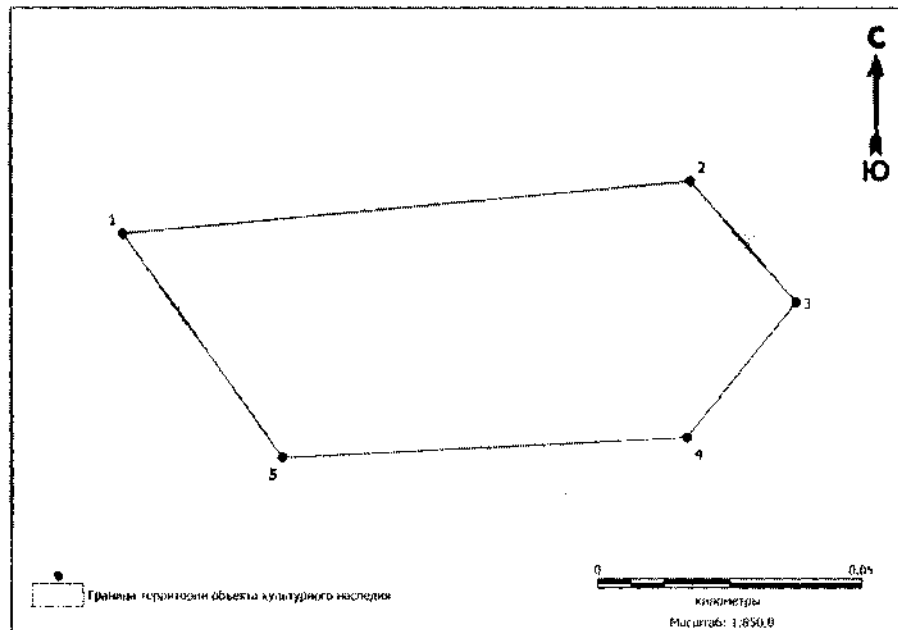
Координаты характерных точек границ территории выявленного объекта культурного наследия «Двойное 4, одиночная впадина» в местной системе координат (МСК 86, зона 2)

№ точки	Координаты, м	
	Широта (X)	Долгота (Y)
1	923526.0723	2433116.4981
2	923524.2899	2433160.4878
3	923467.3587	2433147.1896
4	923461.5977	2433127.6069
5	923473.3489	2433111.5716
6	923488.4481	2433106.6846
1	923526.0723	2433116.4981

Общий периметр границ территории выявленного объекта культурного наследия: 197 м.

Площадь территории выявленного объекта культурного наследия: 2545 кв.м.

45. Графическое описание местоположения границ территории выявленного объекта культурного наследия «Двойное б, группа впадин»:



Координаты характерных точек границ территории выявленного объекта культурного наследия «Двойное б, группа впадин» в местной системе координат (МСК 86, зона 2)

№ точки	Координаты, м	
	Широта (X)	Долгота (Y)
1	924852.0191	2434249.7829
2	924861.9919	2434357.8059
3	924839.0964	2434377.8016
4	924813.6613	2434357.0666
5	924809.8329	2434280.0787
1	924852.0191	2434249.7829

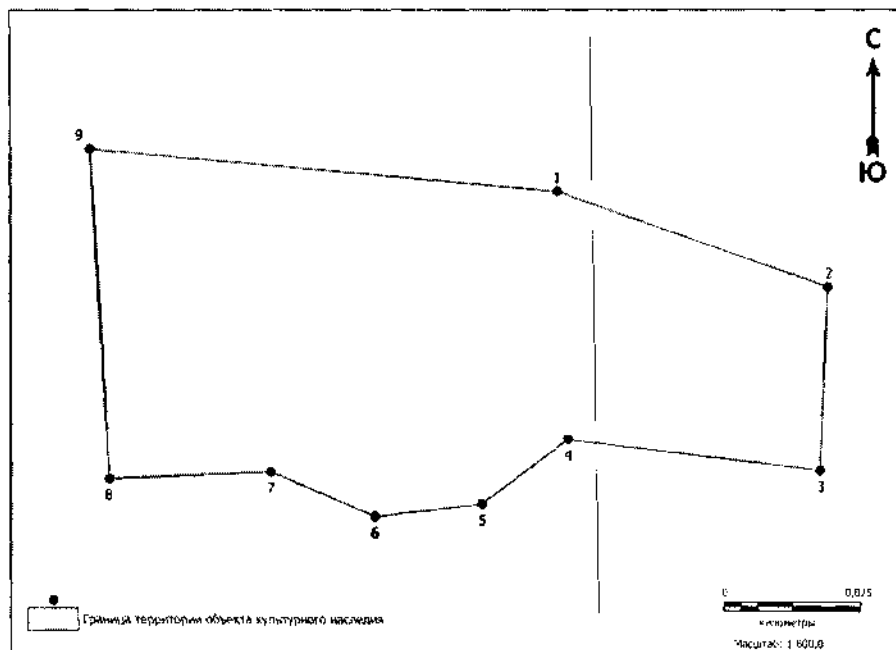
Общий периметр границ территории выявленного объекта культурного наследия: 299,7 м.

Площадь территории выявленного объекта культурного наследия: 4780 кв.м.





48. Графическое описание местоположения границ территории выявленного объекта культурного наследия «Евра 29 поселение»:



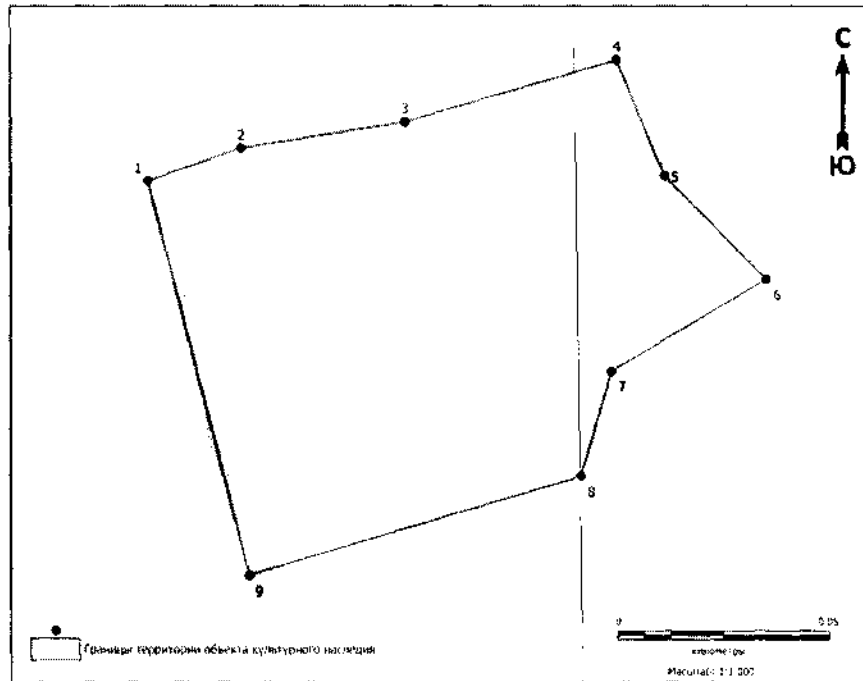
Координаты характерных точек границ территории выявленного объекта культурного наследия «Евра 29 поселение» в местной системе координат (МСК 86, зона 2)

№ точки	Координаты, м	
	Широта (X)	Долгота (Y)
1	839183,0117	2402626,2883
2	839165,9577	2402674,8682
3	839133,2775	2402673,4158
4	839138,8311	2402628,2133
5	839127,1696	2402612,6409
6	839124,9326	2402593,3445
7	839133,0367	2402574,5971
8	839131,8185	2402545,4687
9	839190,6953	2402542,0702
1	839183,0117	2402626,2883

Общий периметр границ территории выявленного объекта культурного наследия: 361,74 м.

Площадь территории выявленного объекта культурного наследия: 0,65 га.

49. Графическое описание местоположения границ территории выявленного объекта культурного наследия «Канда 4, поселение»:



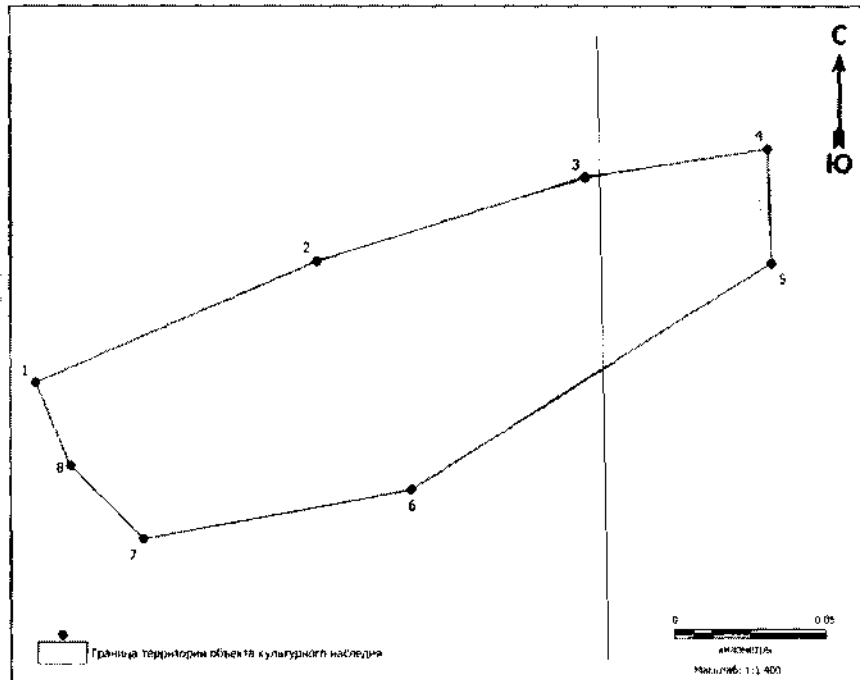
Координаты характерных точек границ территории выявленного объекта культурного наследия «Канда 4, поселение» в местной системе координат (МСК 86, зона 2)

№ точки	Координаты, м	
	Широта (X)	Долгота (Y)
1	818478.89	2441227.23
2	818486.54	2441249.05
3	818492.66	2441287.54
4	818506.99	2441336.98
5	818480.06	2441348.15
6	818456.21	2441371.87
7	818435.03	2441335.79
8	818410.63	2441328.60
9	818387.65	2441250.88
1	818478.89	2441227.23

Общий периметр границ территории выявленного объекта культурного наследия: 418,9 м.

Площадь территории выявленного объекта культурного наследия: 10320 кв.м.

50. Графическое описание местоположения границ территории выявленного объекта культурного наследия «Канда 5, группа впадин»:



Координаты характерных точек границ территории выявленного объекта культурного наследия «Канда 5, группа впадин» в местной системе координат (МСК 86, зона 2)

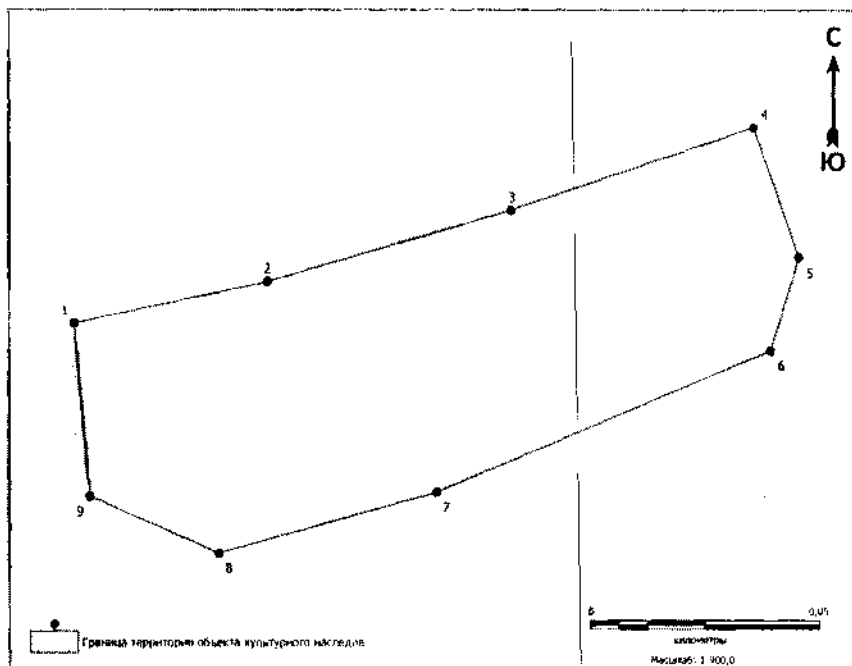
№ точки	Координаты, м	
	Широта (X)	Долгота (Y)
1	818506.99	2441336.98
2	818546.25	2441428.87
3	818573.28	2441516.78
4	818582.67	2441576.13
5	818545.50	2441577.28
6	818472.15	2441459.80
7	818456.21	2441371.87
8	818480.06	2441348.15
1	818506.99	2441336.98

Общий периметр границ территории выявленного объекта культурного наследия: 579,8 м.

Площадь территории выявленного объекта культурного наследия: 15343 кв.м.



51. Графическое описание местоположения границ территории выявленного объекта культурного наследия «Канда 6, поселение»:



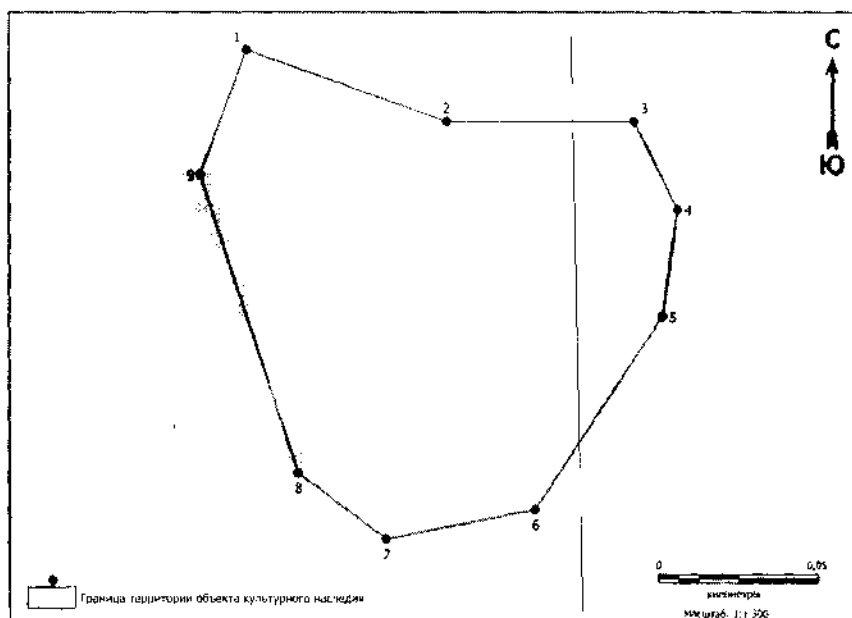
Координаты характерных точек границ территории выявленного объекта культурного наследия «Канда 6, поселение» в местной системе координат (МСК 86, зона 2)

№ точки	Координаты, м	
	Широта (X)	Долгота (Y)
1	818597.44	2441663.12
2	818606.27	2441704.87
3	818621.61	2441757.71
4	818639.30	2441809.87
5	818611.50	2441819.62
6	818591.54	2441813.45
7	818561.21	2441741.48
8	818548.16	2441694.34
9	818560.37	2441666.53
1	818597.44	2441663.12

Общий периметр границ территории выявленного объекта культурного наследия: 397,7 м.

Площадь территории выявленного объекта культурного наследия: 7821 кв.м.

52. Графическое описание местоположения границ территории выявленного объекта культурного наследия «Канда 7, группа впадин»:



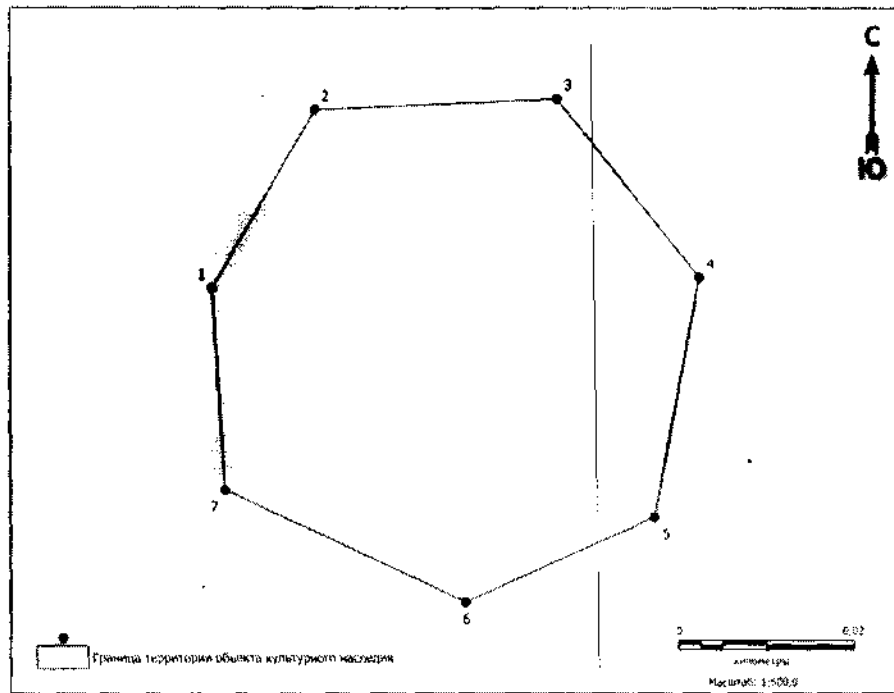
Координаты характерных точек границ территории выявленного объекта культурного наследия «Канда 7, группа впадин» в местной системе координат (МСК 86, зона 2)

№ точки	Координаты, м	
	Широта (X)	Долгота (Y)
1	818435.64	2441959.34
2	818413.72	2442021.45
3	818413.71	2442079.56
4	818386.72	2442092.91
5	818353.86	2442088.29
6	818294.39	2442048.84
7	818285.30	2442002.72
8	818305.66	2441975.34
9	818397.38	2441944.98
1	818435.64	2441959.34

Общий периметр границ территории выявленного объекта культурного наследия: 477,2 м.

Площадь территории выявленного объекта культурного наследия: 15114 кв.м.

53. Графическое описание местоположения границ территории выявленного объекта культурного наследия «Карасье 3, промысловый объект»:



Координаты характерных точек границ территории выявленного объекта культурного наследия «Карасье 3, промысловый объект» в местной системе координат (МСК 86, зона 2)

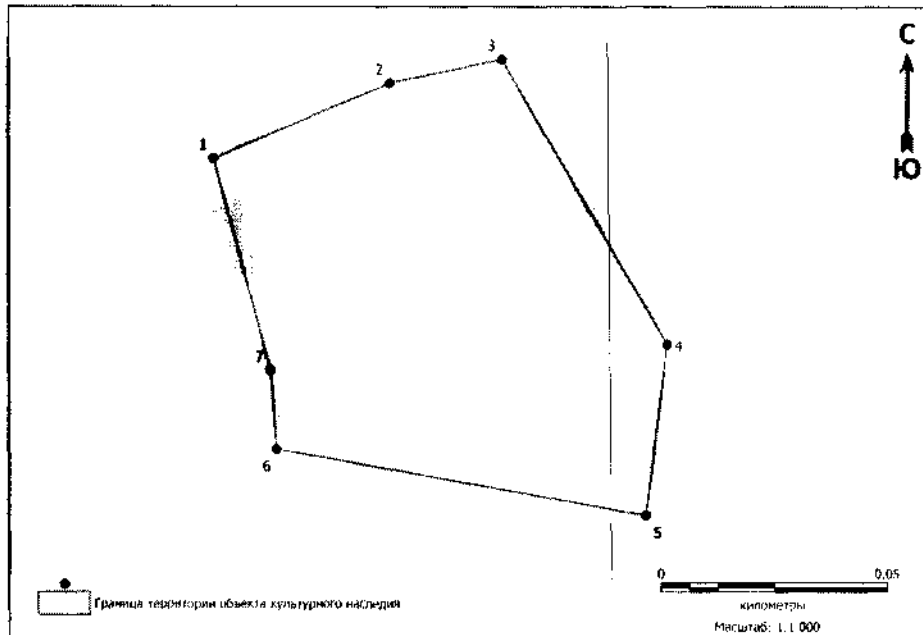
№ точки	Координаты, м	
	Широта (X)	Долгота (Y)
1	834074.06	2661203.37
2	834094.06	2661215.06
3	834095.29	2661242.40
4	834075.22	2661258.37
5	834048.41	2661253.31
6	834038.95	2661232.01
7	834051.50	2661204.76
1	834074.06	2661203.37

Общий периметр границ территории выявленного объекта культурного наследия: 177,5 м.

Площадь территории выявленного объекта культурного наследия: 2368,63 кв.м.



55. Графическое описание местоположения границ территории выявленного объекта культурного наследия «Карпья 2, поселение»:



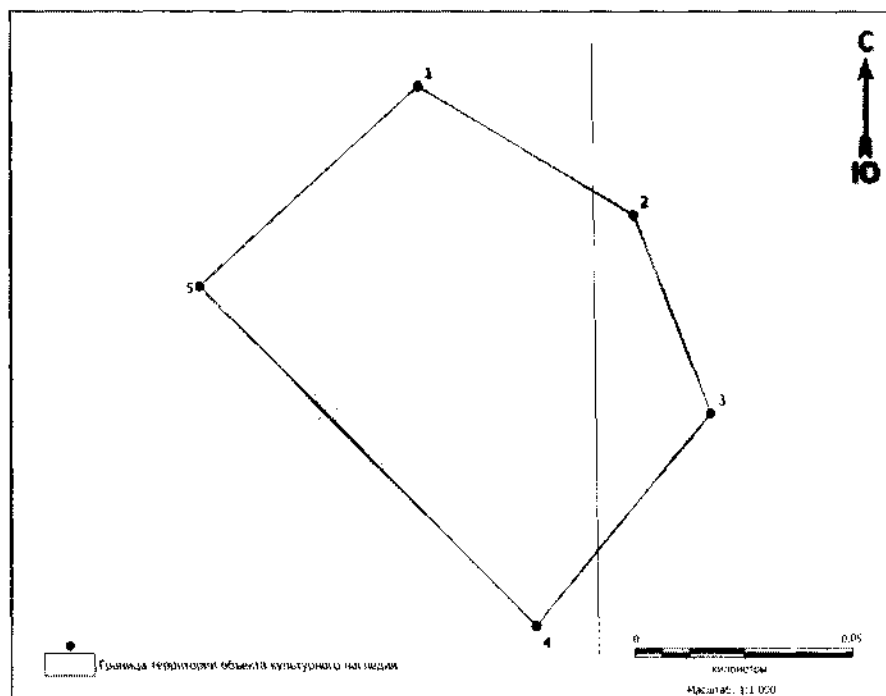
Координаты характерных точек границ территории выявленного объекта культурного наследия «Карпья 2, поселение» в местной системе координат (МСК 86, зона 2)

№ точки	Координаты, м	
	Широта (X)	Долгота (Y)
1	792101.7984	2587512.8108
2	792118.3119	2587551.9741
3	792123.5521	2587576.9248
4	792060.6183	2587613.4978
5	792023.1347	2587608.7322
6	792037.7945	2587526.7893
7	792055.1000	2587525.4175
1	792101.7984	2587512.8108

Общий периметр границ территории выявленного объекта культурного наследия: 327,5 м.

Площадь территории выявленного объекта культурного наследия: 6947 кв.м.

56. Графическое описание местоположения границ территории выявленного объекта культурного наследия «Поселение Катыш I»:



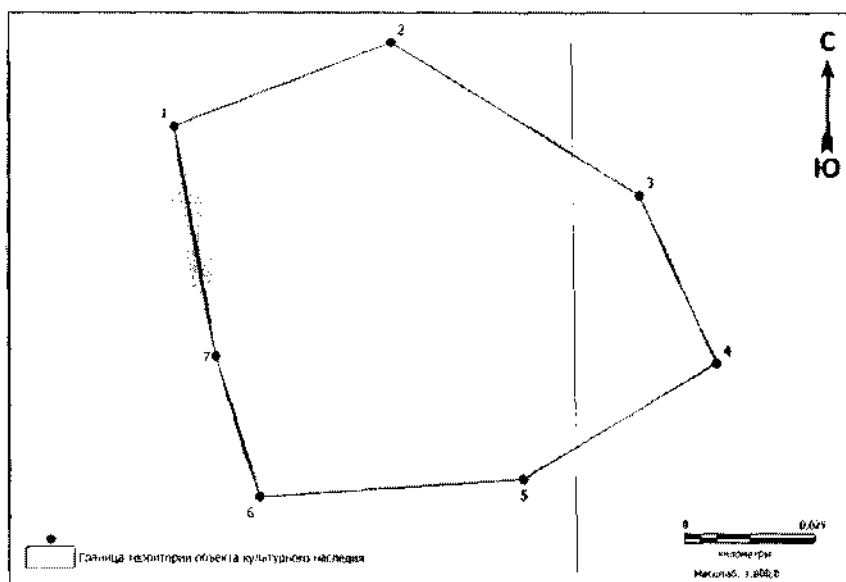
Координаты характерных точек границ территории выявленного объекта культурного наследия «Поселение Катыш I» в местной системе координат (МСК 86, зона 2)

№ точки	Координаты, м	
	Широта (X)	Долгота (Y)
1	786705.66	2545485.99
2	786676.47	2545534.95
3	786631.72	2545552.28
4	786583.96	2545512.64
5	786660.31	2545436.12
1	786705.66	2545485.99

Общий периметр границ территории выявленного объекта культурного наследия: 342,6 м.

Площадь территории выявленного объекта культурного наследия: 7530 кв.м.

57. Графическое описание местоположения границ территории выявленного объекта культурного наследия «Поселение Катыш 2»:



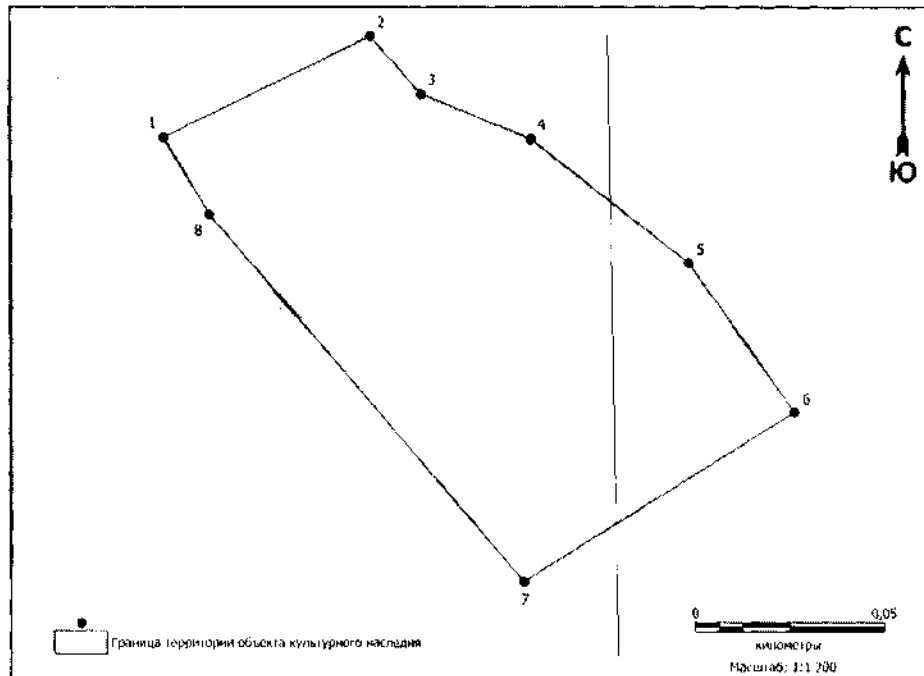
Координаты характерных точек границ территории выявленного объекта культурного наследия «Поселение Катыш 2» в местной системе координат (МСК 86, зона 2)

№ точки	Координаты, м	
	Широта (X)	Долгота (Y)
1	787109.02	2545084.19
2	787124.84	2545125.48
3	787096.02	2545172.50
4	787064.38	2545187.00
5	787042.69	2545150.46
6	787039.38	2545100.41
7	787065.74	2545092.06
1	787109.02	2545084.19

Общий периметр границ территории выявленного объекта культурного наследия: 298,5 м.

Площадь территории выявленного объекта культурного наследия: 6047 кв.м.

58. Графическое описание местоположения границ территории выявленного объекта культурного наследия «Поселение Катыш 3»:



Координаты характерных точек границ территории выявленного объекта культурного наследия «Поселение Катыш 3» в местной системе координат (МСК 86, зона 2)

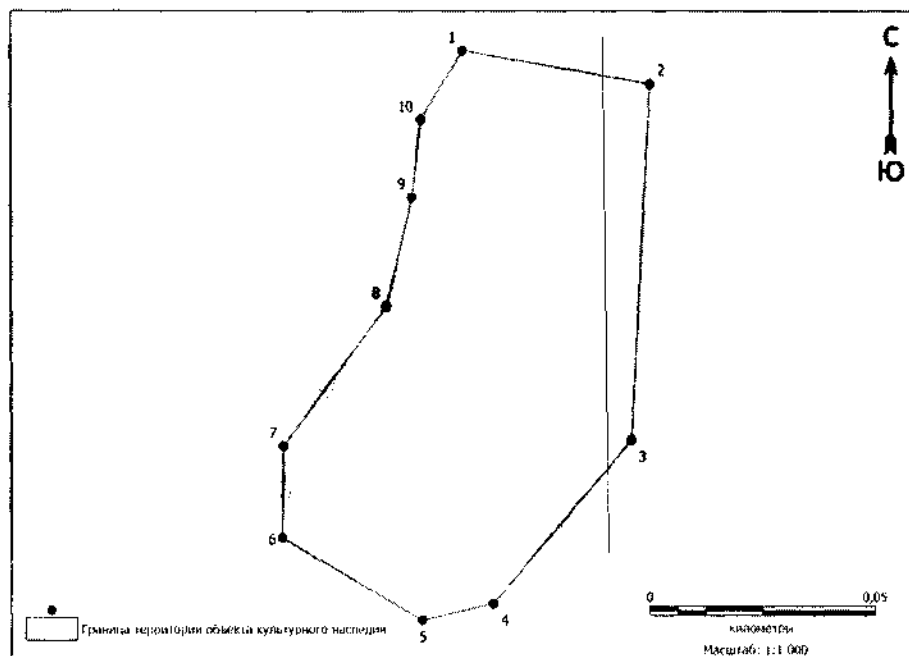
№ точки	Координаты, м	
	Широта (X)	Долгота (Y)
1	787520.65	2544677.51
2	787547.25	2544732.02
3	787532.00	2544745.32
4	787520.27	2544774.16
5	787487.88	2544815.51
6	787448.90	2544843.05
7	787404.95	2544772.23
8	787500.62	2544689.52
1	787520.65	2544677.51

Общий периметр границ территории выявленного объекта культурного наследия: 445,4 м.

Площадь территории выявленного объекта культурного наследия: 11382 кв.м.



59. Графическое описание местоположения границ территории выявленного объекта культурного наследия «Поселение Катыш 4»:



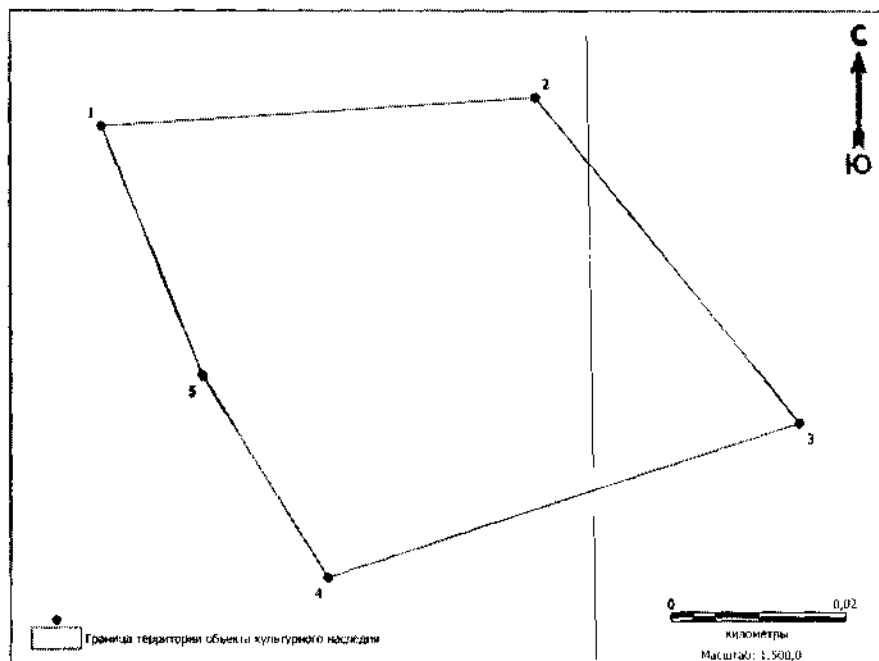
Координаты характерных точек границ территории выявленного объекта культурного наследия «Поселение Катыш 4» в местной системе координат (МСК 86, зона 2)

№ точки	Координаты, м	
	Широта (X)	Долгота (Y)
1	789102.36	2544376.93
2	789095.05	2544418.57
3	789016.50	2544414.38
4	788980.39	2544383.60
5	788976.76	2544367.67
6	788994.97	2544336.42
7	789015.21	2544336.77
8	789045.92	2544359.88
9	789070.03	2544365.64
10	789087.13	2544367.54
1	789102.36	2544376.93

Общий периметр границ территории выявленного объекта культурного наследия: 339,5 м.

Площадь территории выявленного объекта культурного наследия: 6788 кв.м.

60. Графическое описание местоположения границ территории выявленного объекта культурного наследия «Селище Катыш 2»:



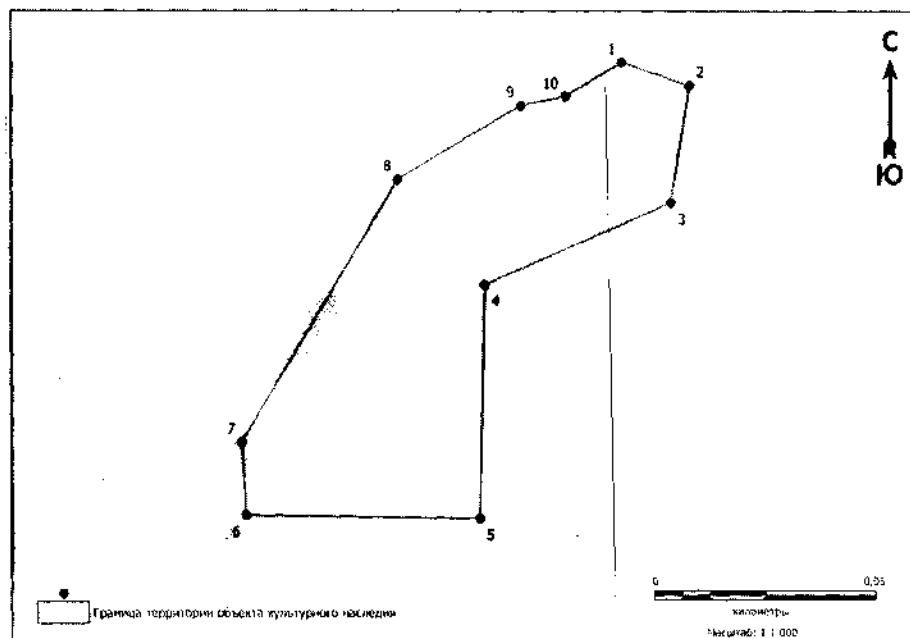
Координаты характерных точек границ территории выявленного объекта культурного наследия «Селище Катыш 2» в местной системе координат (МСК 86, зона 2)

№ точки	Координаты, м	
	Широта (X)	Долгота (Y)
1	787039.38	2545100.41
2	787042.69	2545150.46
3	787005.54	2545180.77
4	786987.90	2545126.50
5	787010.95	2545111.99
1	787039.38	2545100.41

Общий периметр границ территории выявленного объекта культурного наследия: 213,1 м.

Площадь территории выявленного объекта культурного наследия: 2679 кв.м.

61. Графическое описание местоположения границ территории выявленного объекта культурного наследия «Кима I, группа впадин»:



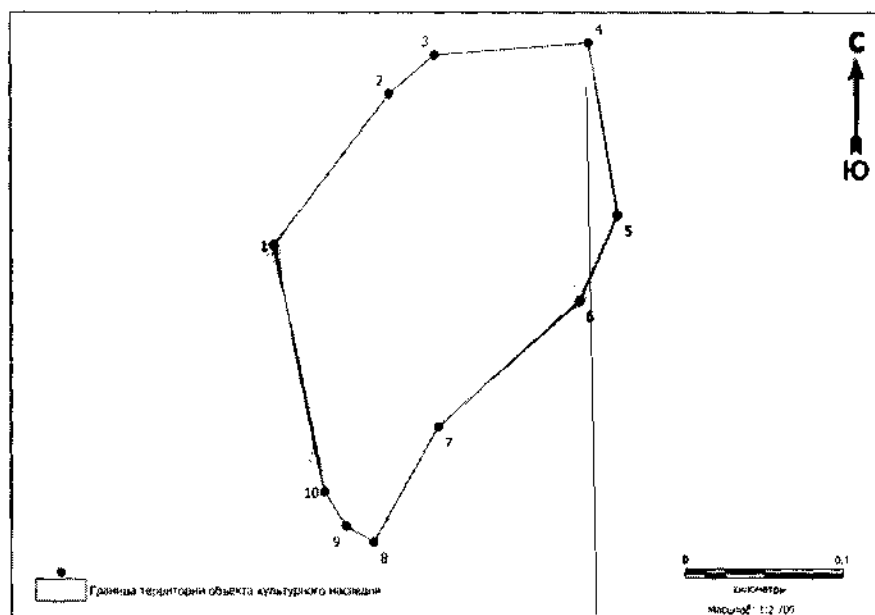
Координаты характерных точек границ территории выявленного объекта культурного наследия «Кима I, группа впадин» в местной системе координат (МСК 86, зона 2)

№ точки	Координаты, м	
	Широта (X)	Долгота (Y)
1	794067.31	2569863.66
2	794062.11	2569878.76
3	794036.21	2569874.59
4	794018.09	2569833.00
5	793966.45	2569831.86
6	793967.24	2569779.35
7	793983.41	2569778.42
8	794041.39	2569813.55
9	794057.69	2569841.11
10	794059.68	2569851.06
1	794067.31	2569863.66

Общий периметр границ территории выявленного объекта культурного наследия: 332,62 м.

Площадь территории выявленного объекта культурного наследия: 4600 кв.м.

62. Графическое описание местоположения границ территории выявленного объекта культурного наследия «Городище Малая Учинья 1»:



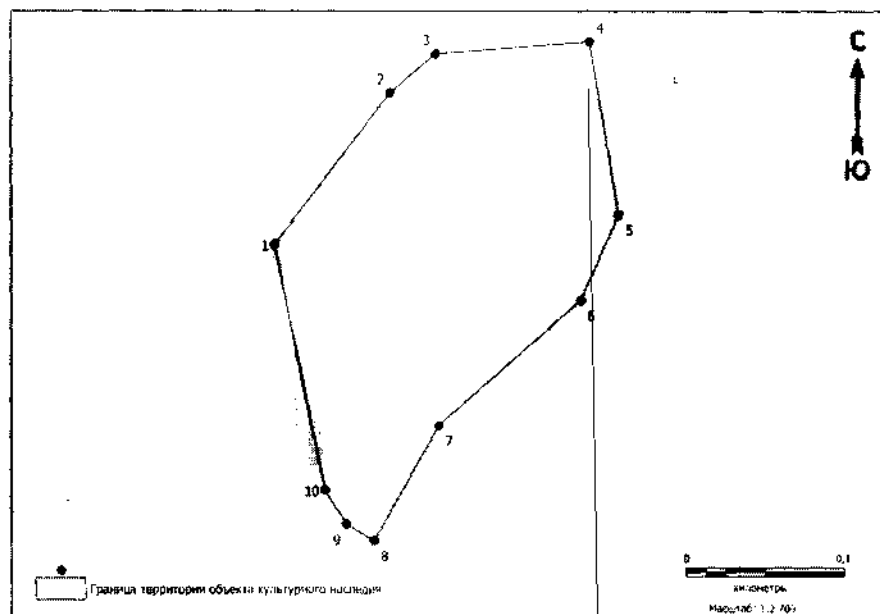
Координаты характерных точек границ территории выявленного объекта культурного наследия «Городище Малая Учинья 1» в местной системе координат (МСК 86, зона 2)

№ точки	Координаты, м	
	Широта (X)	Долгота (Y)
1	845127.66	2449292.84
2	845221.78	2449365.46
3	845246.01	2449394.27
4	845253.55	2449490.63
5	845146.11	2449508.92
6	845092.87	2449485.07
7	845014.71	2449396.13
8	844942.85	2449355.41
9	844953.00	2449337.80
10	844974.52	2449324.36
1	845127.66	2449292.84

Общий периметр границ территории выявленного объекта культурного наследия: 823,55 м.

Площадь территории выявленного объекта культурного наследия: 40174 кв.м.

63. Графическое описание местоположения границ территории выявленного объекта культурного наследия «Поселение Малая Учинья 2»:



Координаты характерных точек границ территории выявленного объекта культурного наследия «Поселение Малая Учинья 2» в местной системе координат (МСК 86, зона 2)

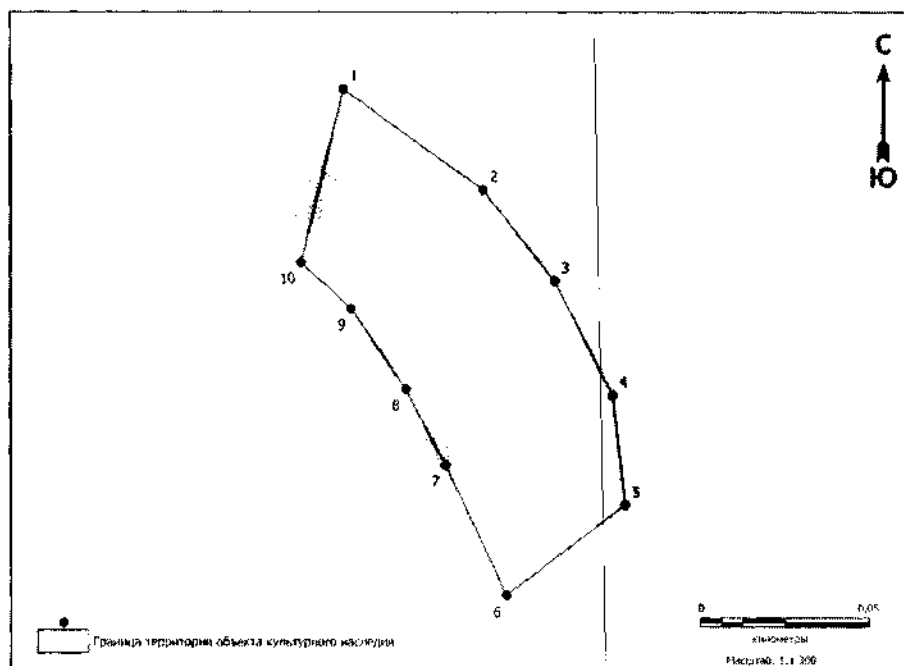
№ точки	Координаты, м	
	Широта (X)	Долгота (Y)
1	845127.66	2449292.84
2	845221.78	2449365.46
3	845246.01	2449394.27
4	845253.55	2449490.63
5	845146.11	2449508.92
6	845092.87	2449485.07
7	845014.71	2449396.13
8	844942.85	2449355.41
9	844953.00	2449337.80
10	844974.52	2449324.36
1	845127.66	2449292.84

Общий периметр границ территории выявленного объекта культурного наследия: 823,55 м.

Площадь территории выявленного объекта культурного наследия: 40174 кв.м.



65. Графическое описание местоположения границ территории выявленного объекта культурного наследия «Малая Учинья 4, поселение»:



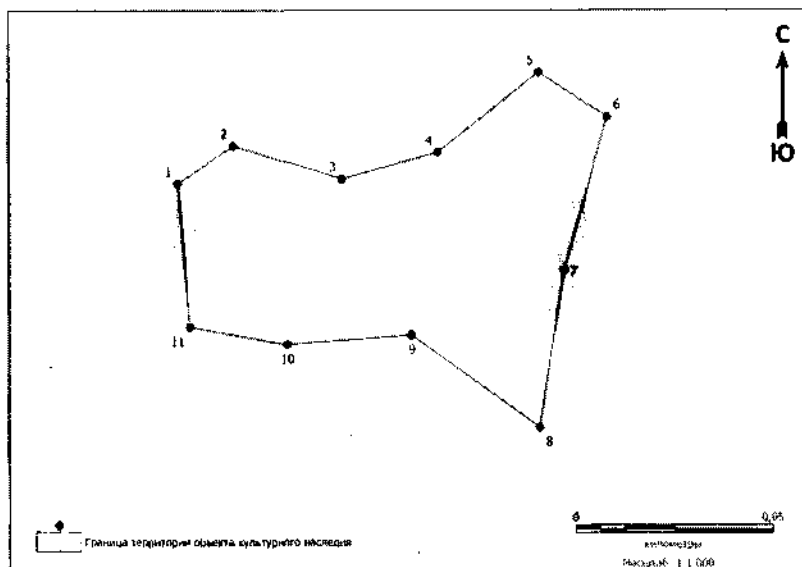
Координаты характерных точек границ территории выявленного объекта культурного наследия «Малая Учинья 4, поселение» в местной системе координат (МСК 86, зона 2)

№ точки	Координаты, м	
	Широта (X)	Долгота (Y)
1	843990.65	2449214.82
2	843961.41	2449255.67
3	843934.88	2449276.64
4	843901.62	2449293.54
5	843869.65	2449297.11
6	843843.52	2449262.42
7	843881.31	2449244.61
8	843903.44	2449232.97
9	843926.84	2449217.04
10	843940.39	2449202.32
1	843990.65	2449214.82

Общий периметр границ территории выявленного объекта культурного наследия: 363,9 м.

Площадь территории выявленного объекта культурного наследия: 6720 кв.м.

66. Графическое описание местоположения границ территории выявленного объекта культурного наследия «Малая Учинья 5, поселение»:



Координаты характерных точек границ территории выявленного объекта культурного наследия «Малая Учинья 5, поселение» в местной системе координат (МСК 86, зона 2)

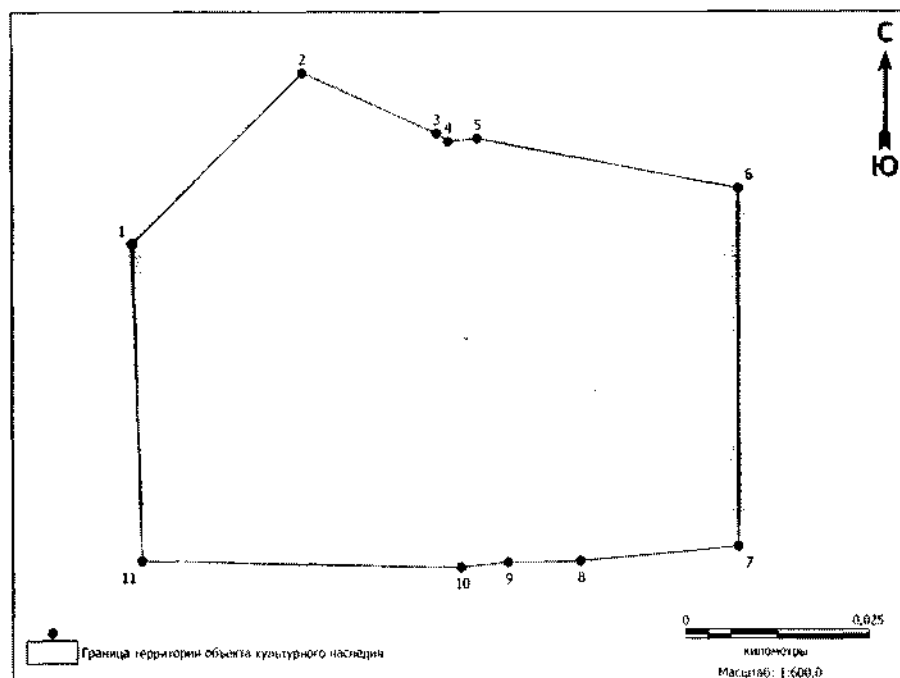
№ точки	Координаты, м	
	Широта (X)	Долгота (Y)
1	846330.73	2449944.88
2	846340.35	2449959.14
3	846331.89	2449986.69
4	846338.65	2450011.30
5	846358.80	2450036.95
6	846347.46	2450054.35
7	846308.93	2450043.34
8	846269.33	2450037.15
9	846292.37	2450004.46
10	846289.96	2449972.77
11	846294.43	2449947.90
1	846330.73	2449944.88

Общий периметр границ территории выявленного объекта культурного наследия: 338,6 м.

Площадь территории выявленного объекта культурного наследия: 5363 кв.м.



67. Графическое описание местоположения границ территории выявленного объекта культурного наследия «Городище Марьино Гора 1»:



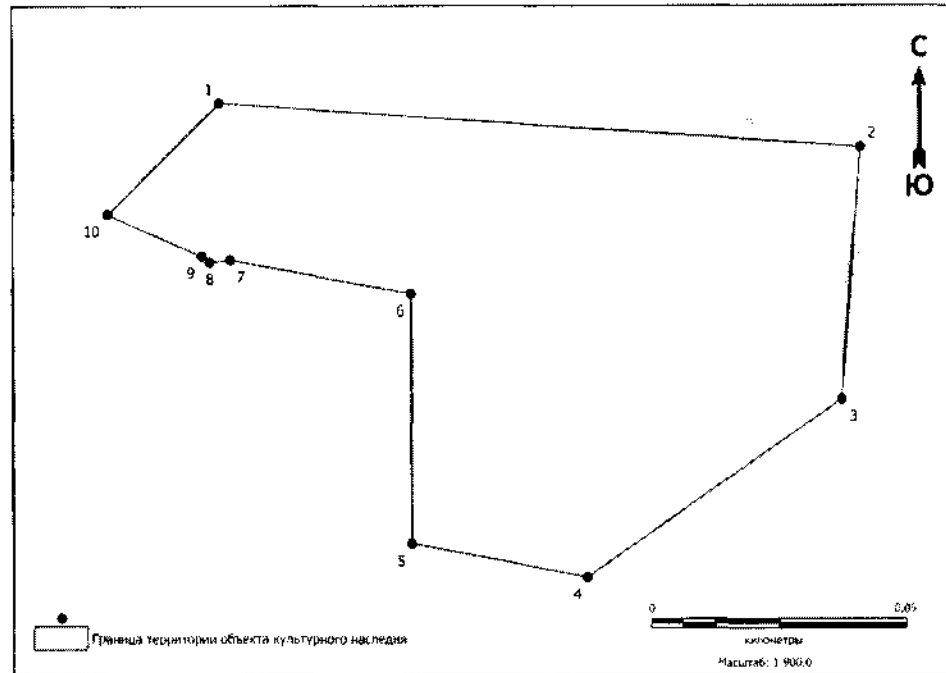
Координаты характерных точек границ территории выявленного объекта культурного наследия «Городище Марьино Гора 1» в местной системе координат (МСК 86, зона 2)

№ точки	Координаты, м	
	Широта (X)	Долгота (Y)
1	843471.20	2451110.50
2	843494.07	2451133.50
3	843486.01	2451151.70
4	843484.82	2451153.26
5	843485.29	2451157.20
6	843478.62	2451192.26
7	843430.79	2451192.26
8	843428.81	2451170.99
9	843428.66	2451161.20
10	843427.96	2451154.90
11	843428.85	2451111.77
1	843471.20	2451110.50

Общий периметр границ территории выявленного объекта культурного наследия: 264,8 м.

Площадь территории выявленного объекта культурного наследия: 4499 кв.м.

68. Графическое описание местоположения границ территории выявленного объекта культурного наследия «Поселение Марьино Гора 2»:



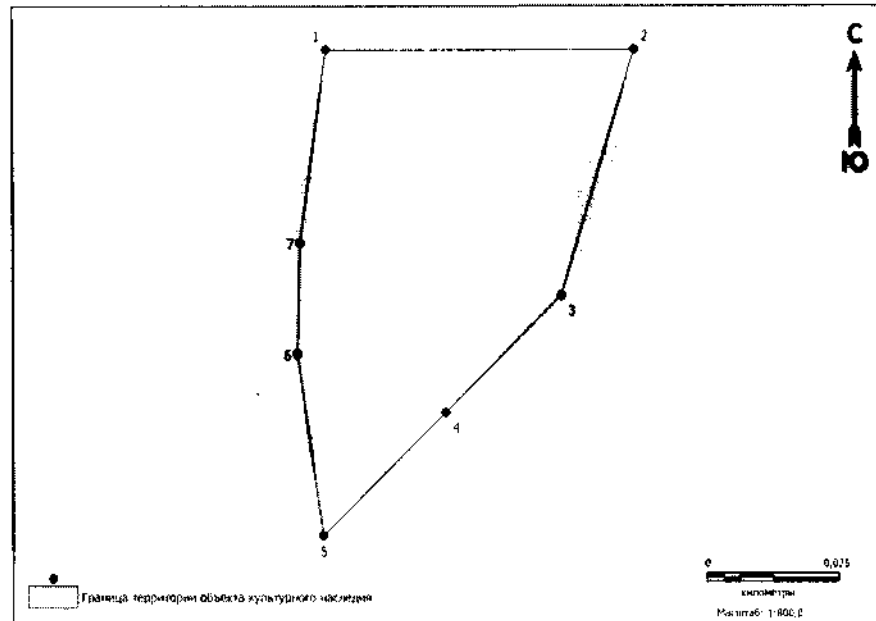
Координаты характерных точек границ территории выявленного объекта культурного наследия «Поселение Марьино Гора 2» в местной системе координат (МСК 86, зона 2)

№ точки	Координаты, м	
	Широта (X)	Долгота (Y)
1	843515.60	2451155.16
2	843507.02	2451279.35
3	843458.47	2451275.60
4	843424.35	2451226.41
5	843430.79	2451192.26
6	843478.62	2451192.26
7	843485.29	2451157.20
8	843484.82	2451153.26
9	843486.01	2451151.70
10	843494.07	2451133.50
1	843515.60	2451155.16

Общий периметр границ территории выявленного объекта культурного наследия: 407,7 м.

Площадь территории выявленного объекта культурного наследия: 7825 кв.м.

69. Графическое описание местоположения границ территории выявленного объекта культурного наследия «Городище Марьино Гора 3»:



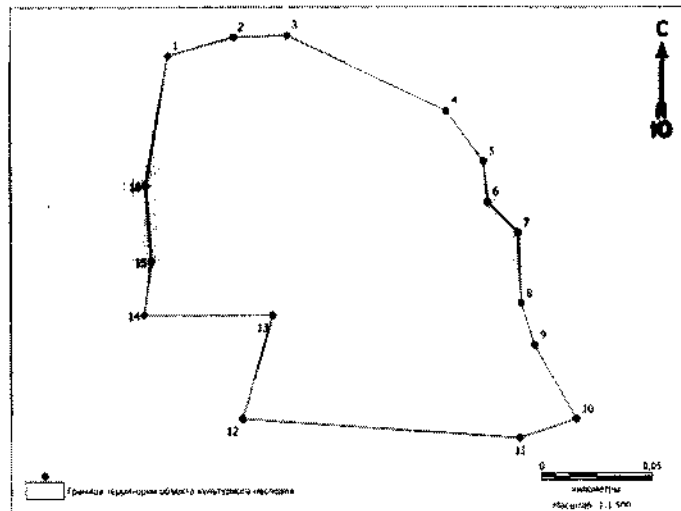
Координаты характерных точек границ территории выявленного объекта культурного наследия «Городище Марьино Гора 3» в местной системе координат (МСК 86, зона 2)

№ точки	Координаты, м	
	Широта (X)	Долгота (Y)
1	843561.44	2451111.11
2	843561.39	2451168.82
3	843515.60	2451155.16
4	843494.07	2451133.50
5	843471.20	2451110.50
6	843504.82	2451105.65
7	843525.43	2451106.25
1	843561.44	2451111.11

Общий периметр границ территории выявленного объекта культурного наследия: 259,4 м.

Площадь территории выявленного объекта культурного наследия: 3591 кв.м.

70. Графическое описание местоположения границ территории выявленного объекта культурного наследия «Поселение Марьино Гора 4»:



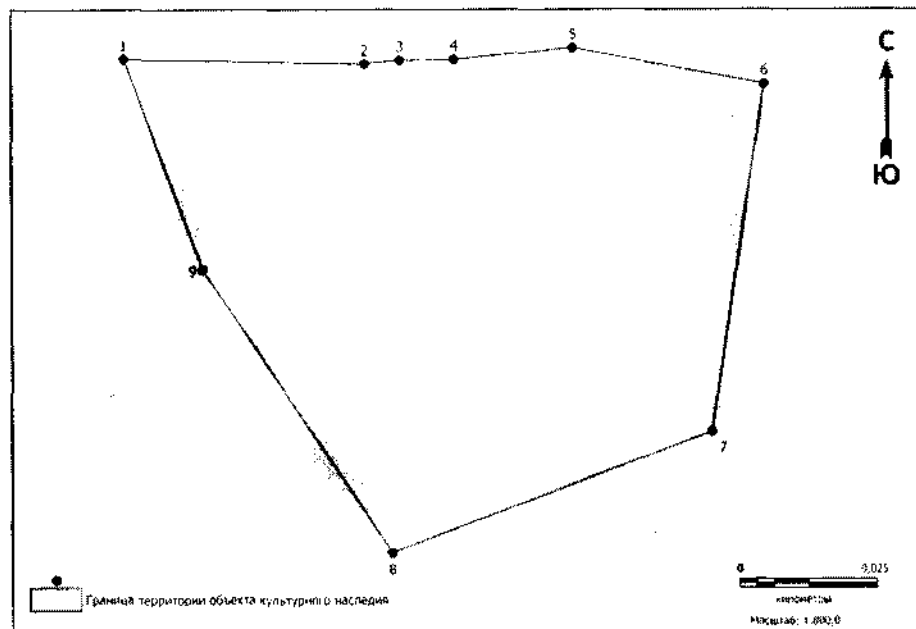
Координаты характерных точек границ территории выявленного объекта культурного наследия «Поселение Марьино Гора 4» в местной системе координат (МСК 86, зона 2)

№ точки	Координаты, м	
	Широта (X)	Долгота (Y)
1	843676.86	2451121.98
2	843685.16	2451151.30
3	843685.91	2451175.47
4	843652.21	2451247.01
5	843629.77	2451263.60
6	843611.80	2451265.36
7	843598.05	2451278.93
8	843566.54	2451280.14
9	843548.35	2451286.06
10	843515.71	2451304.64
11	843507.02	2451279.35
12	843515.60	2451155.16
13	843561.39	2451168.82
14	843561.44	2451111.11
15	843585.42	2451114.35
16	843619.15	2451111.95
1	843676.86	2451121.98

Общий периметр границ территории выявленного объекта культурного наследия: 660,5 м.

Площадь территории выявленного объекта культурного наследия: 23663 кв.м.

71. Графическое описание местоположения границ территории выявленного объекта культурного наследия «Поселение Марына Гора 5»:



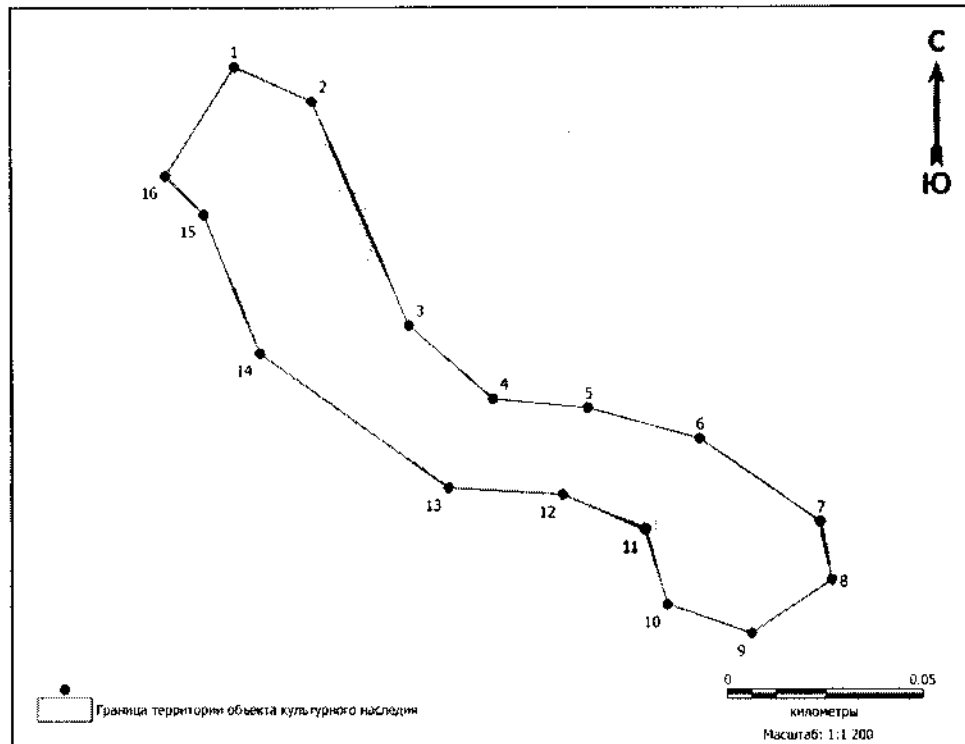
Координаты характерных точек границ территории выявленного объекта культурного наследия «Поселение Марына Гора 5» в местной системе координат (МСК 86, зона 2)

№ точки	Координаты, м	
	Широта (X)	Долгота (Y)
1	843428.85	2451111.77
2	843427.96	2451154.90
3	843428.66	2451161.20
4	843428.81	2451170.99
5	843430.79	2451192.26
6	843424.35	2451226.41
7	843362.61	2451217.06
8	843341.07	2451159.68
9	843391.21	2451125.75
1	843428.85	2451111.77

Общий периметр границ территории выявленного объекта культурного наследия: 339,8 м.

Площадь территории выявленного объекта культурного наследия: 7093 кв.м.

72. Графическое описание местоположения границ территории выявленного объекта культурного наследия «Мостовое 1, поселение»:



Координаты характерных точек границ территории выявленного объекта культурного наследия «Мостовое 1, поселение» в местной системе координат (МСК 86, зона 2)

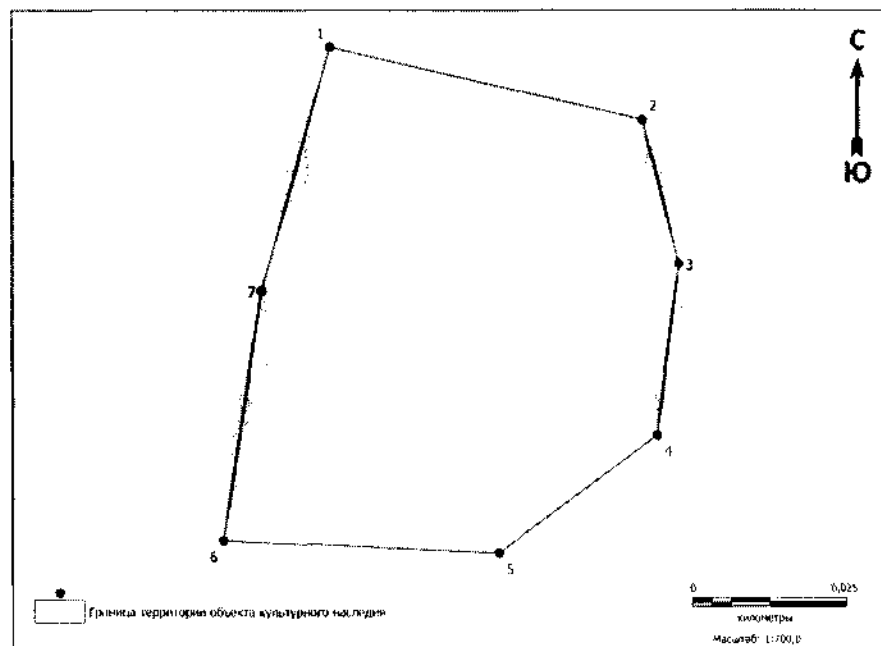
№ точки	Координаты, м	
	Широта (X)	Долгота (Y)
1	900741.7811	2459410.2870
2	900732.9196	2459429.9220
3	900676.6809	2459454.2792
4	900658.3468	2459475.5787
5	900656.1496	2459499.6781
6	900648.4921	2459527.7604
7	900627.7465	2459558.2112
8	900613.1057	2459561.1409
9	900599.5912	2459540.8587
10	900606.9116	2459519.5624
11	900625.7193	2459514.1538
12	900634.5211	2459493.1599
13	900636.1846	2459464.2065
14	900669.6744	2459416.4683
15	900704.6166	2459402.3084

16	900714.3333	2459392.6900
1	900741.7811	2459410.2870

Общий периметр границ территории выявленного объекта культурного наследия: 476,54 м.

Площадь территории выявленного объекта культурного наследия: 6218 кв.м.

73. Графическое описание местоположения границ территории выявленного объекта культурного наследия «Поселение Мостовая 1»:



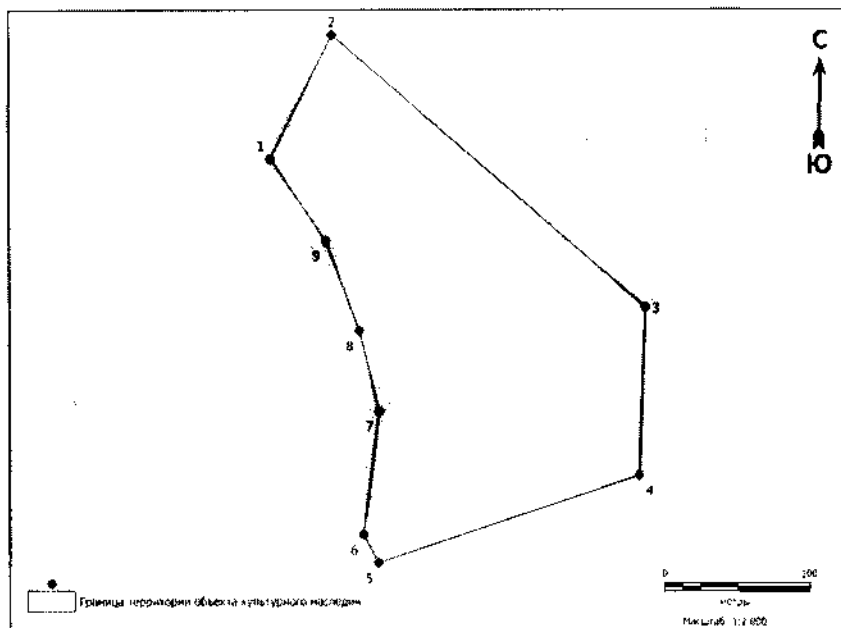
Координаты характерных точек границ территории выявленного объекта культурного наследия «Поселение Мостовая 1» в местной системе координат (МСК 86, зона 2)

№ точки	Координаты, м	
	Широта (X)	Долгота (Y)
1	846347.46	2450054.35
2	846336.16	2450104.40
3	846313.26	2450110.11
4	846286.09	2450106.60
5	846267.43	2450081.35
6	846269.33	2450037.15
7	846308.93	2450043.34
1	846347.46	2450054.35

Общий периметр границ территории выявленного объекта культурного наследия: 258,1 м.

Площадь территории выявленного объекта культурного наследия: 4462 кв.м.

74. Графическое описание местоположения границ территории выявленного объекта культурного наследия «Поселение Мулымья 5»:



Координаты характерных точек границ территории выявленного объекта культурного наследия «Поселение Мулымья 5» в местной системе координат (МСК 86, зона 2)

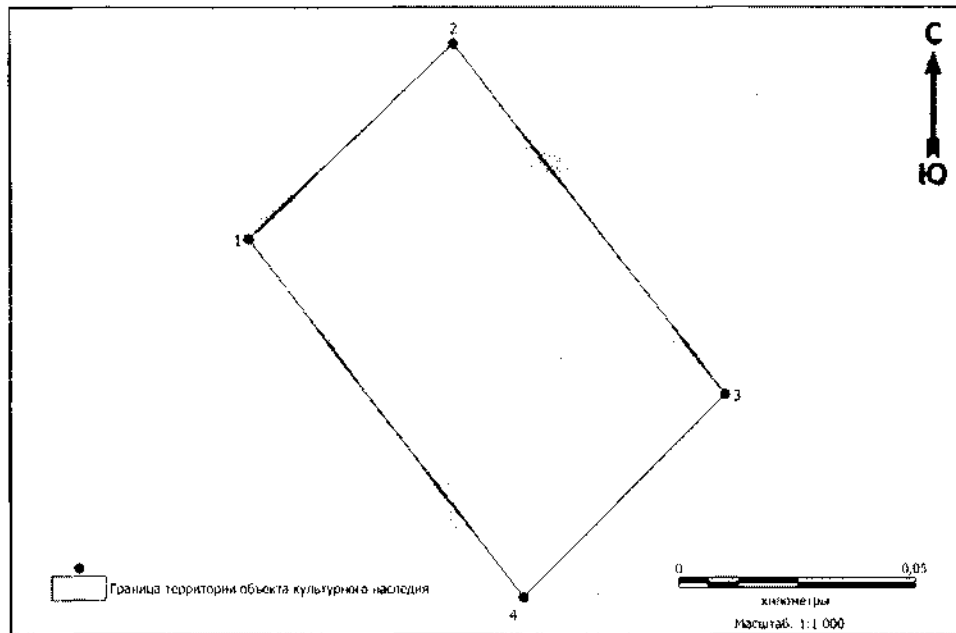
№ точки	Координаты, м	
	Широта (X)	Долгота (Y)
1	913640.351	2426602.0727
2	913723.524	2426643.6318
3	913540.8193	2426855.313
4	913428.1545	2426850.8016
5	913369.5372	2426674.5318
6	913388.4587	2426664.5937
7	913471.4086	2426675.4245
8	913525.0827	2426661.9765
9	913585.5294	2426639.5325
1	913640.351	2426602.0727

Общий периметр границ территории выявленного объекта культурного наследия: 959,7 м.

Площадь территории выявленного объекта культурного наследия: 48150 кв.м.



75. Графическое описание местоположения границ территории выявленного объекта культурного наследия «Мулымья 7, поселение»:



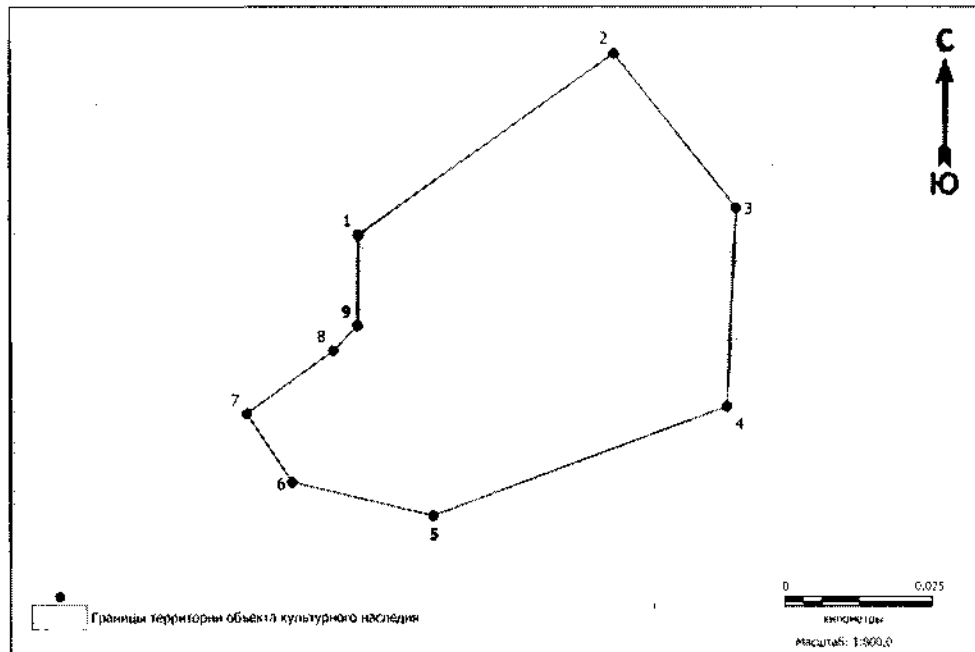
Координаты характерных точек границ территории выявленного объекта культурного наследия «Мулымья 7, поселение» в местной системе координат (МСК 86, зона 2)

№ точки	Координаты, м	
	Широта (X)	Долгота (Y)
1	914546.3607	2428459.8814
2	914587.644	2428503.5775
3	914513.672	2428561.3328
4	914470.5802	2428518.3699
1	914546.3607	2428459.8814

Общий периметр границ территории выявленного объекта культурного наследия: 309,7 м.

Площадь территории выявленного объекта культурного наследия: 5663 кв.м.

76. Графическое описание местоположения границ территории выявленного объекта культурного наследия «Мулымья 8, поселение»:



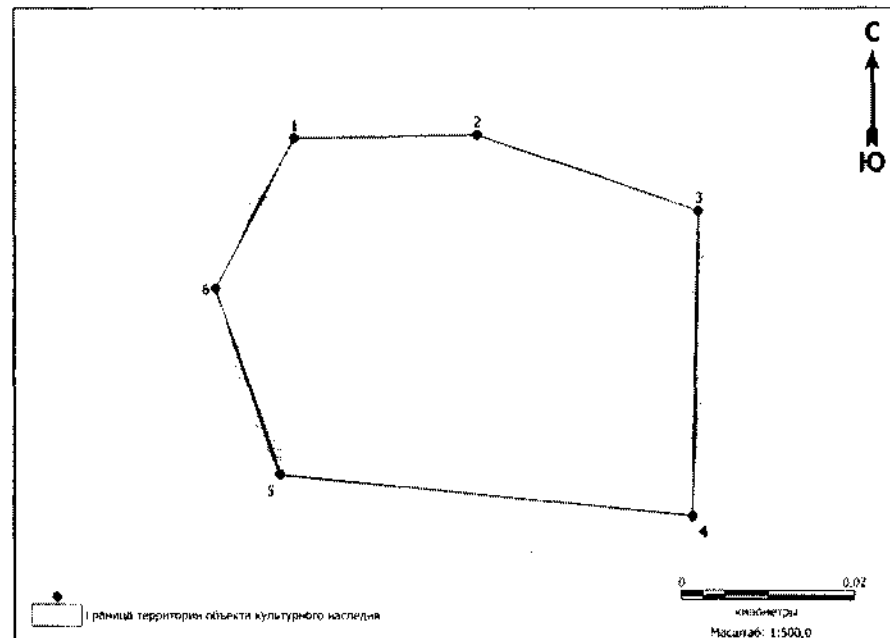
Координаты характерных точек границ территории выявленного объекта культурного наследия «Мулымья 8, поселение» в местной системе координат (МСК 86, зона 2)

№ точки	Координаты, м	
	Широта (X)	Долгота (Y)
1	914344.5539	2426970.6444
2	914374.7496	2427013.4406
3	914349.0746	2427033.8239
4	914316.2433	2427032.1525
5	914297.9673	2426983.1161
6	914303.5377	2426959.4336
7	914315.0138	2426951.8667
8	914325.4041	2426966.3533
9	914329.4713	2426970.4976
1	914344.5539	2426970.6444

Общий периметр границ территории выявленного объекта культурного наследия: 246,4 м.

Площадь территории выявленного объекта культурного наследия: 3714 кв.м.

77. Графическое описание местоположения границ территории выявленного объекта культурного наследия «Поселение Новый Катыш 1»:



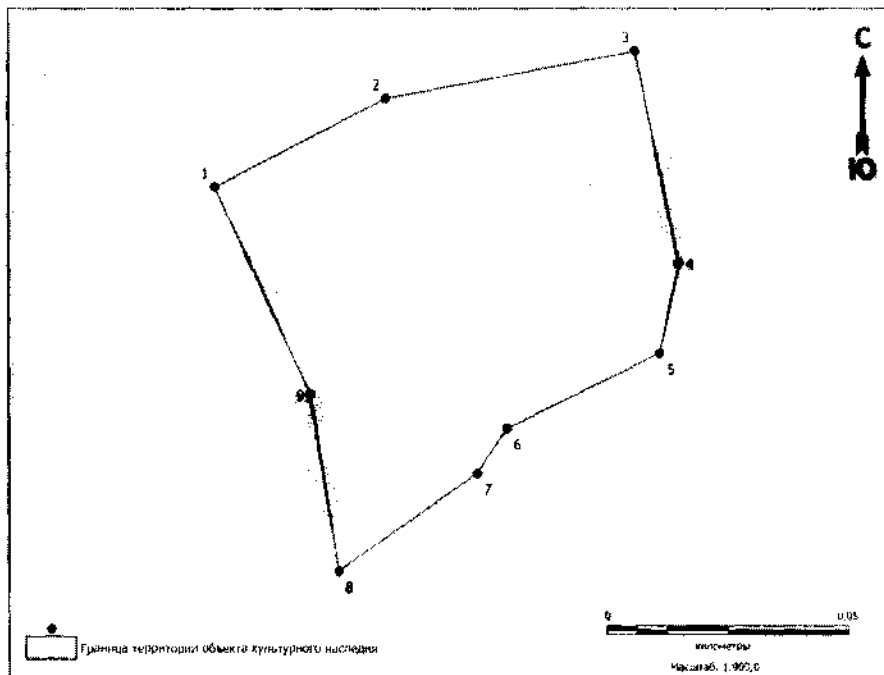
Координаты характерных точек границ территории выявленного объекта культурного наследия «Поселение Новый Катыш 1» в местной системе координат (МСК 86, зона 2)

№ точки	Координаты, м	
	Широта (X)	Долгота (Y)
1	792347.71	2544751.83
2	792348.12	2544772.94
3	792339.50	2544798.40
4	792304.60	2544797.71
5	792309.24	2544750.16
6	792330.57	2544742.71
1	792347.71	2544751.83

Общий периметр границ территории выявленного объекта культурного наследия: 172,7 м.

Площадь территории выявленного объекта культурного наследия: 1991 кв.м.

78. Графическое описание местоположения границ территории выявленного объекта культурного наследия «Поселение Новый Катыш 4/а»:



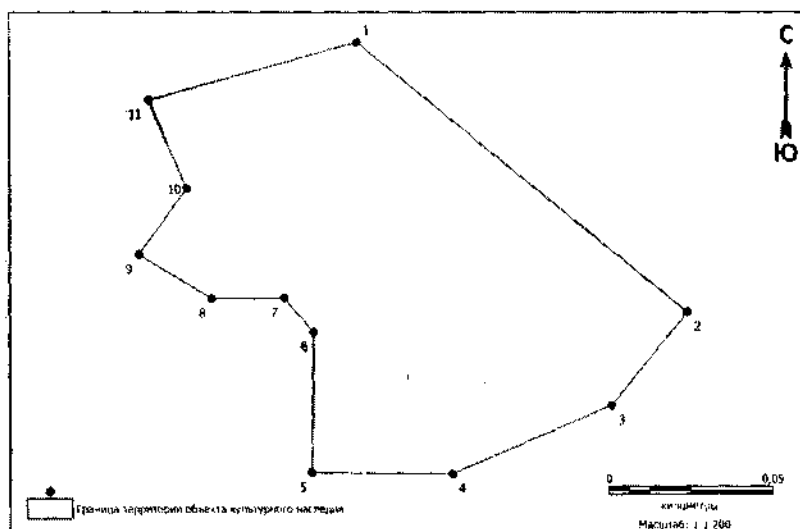
Координаты характерных точек границ территории выявленного объекта культурного наследия «Поселение Новый Катыш 4/а» в местной системе координат (МСК 86, зона 2)

№ точки	Координаты, м	
	Широта (X)	Долгота (Y)
1	790244.43	2544003.51
2	790262.52	2544038.72
3	790272.08	2544089.88
4	790228.73	2544098.81
5	790210.52	2544094.86
6	790195.18	2544063.54
7	790186.10	2544057.42
8	790166.21	2544028.92
9	790202.23	2544023.14
1	790244.43	2544003.51

Общий периметр границ территории выявленного объекта культурного наследия: 318,1 м.

Площадь территории выявленного объекта культурного наследия: 5979 кв.м.

79. Графическое описание местоположения границ территории выявленного объекта культурного наследия «Няртур 2, поселение»:



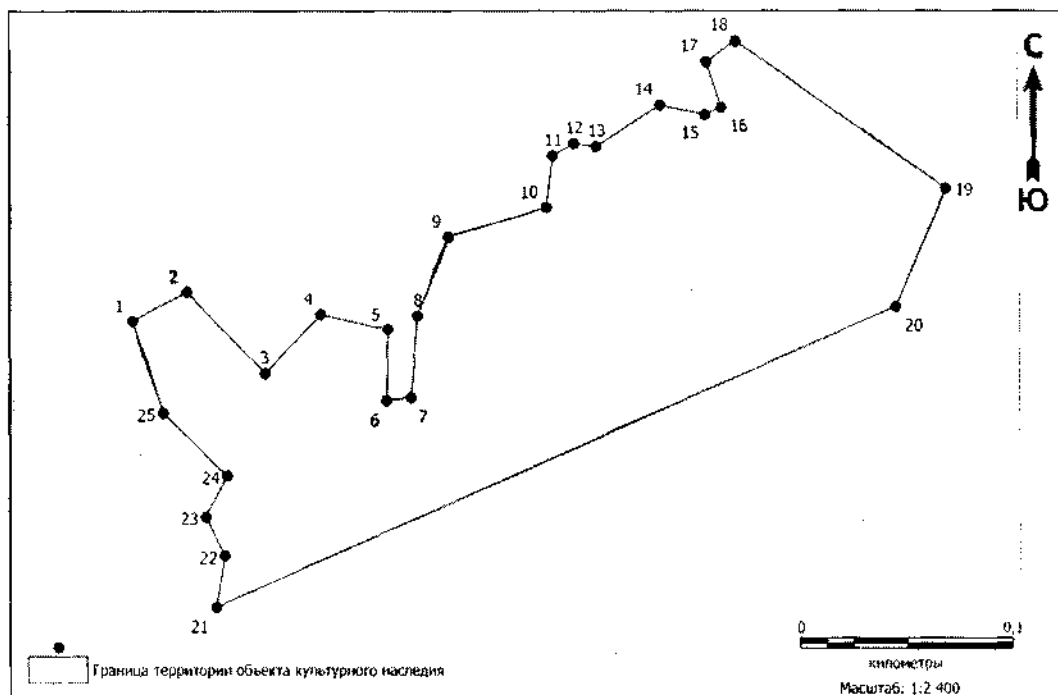
Координаты характерных точек границ территории выявленного объекта культурного наследия «Няртур 2, поселение» в местной системе координат (МСК 86, зона 2)

№ точки	Координаты, м	
	Широта (X)	Долгота (Y)
1	900893.0899	2413776.6251
2	900811.3611	2413877.0204
3	900783.139	2413854.0449
4	900762.4525	2413805.6425
5	900762.8518	2413762.7822
6	900805.2728	2413763.3308
7	900815.6825	2413754.3176
8	900815.4952	2413732.3408
9	900828.8773	2413710.0763
10	900848.9374	2413724.6811
11	900875.6541	2413713.1368
1	900893.0899	2413776.6251

Общий периметр границ территории выявленного объекта культурного наследия: 485,25 м.

Площадь территории выявленного объекта культурного наследия: 1,25 га.

80. Графическое описание местоположения границ территории выявленного объекта культурного наследия «Поселение Пава 1»:



Координаты характерных точек границ территории выявленного объекта культурного наследия «Поселение Пава 1» в местной системе координат (МСК 86, зона 2)

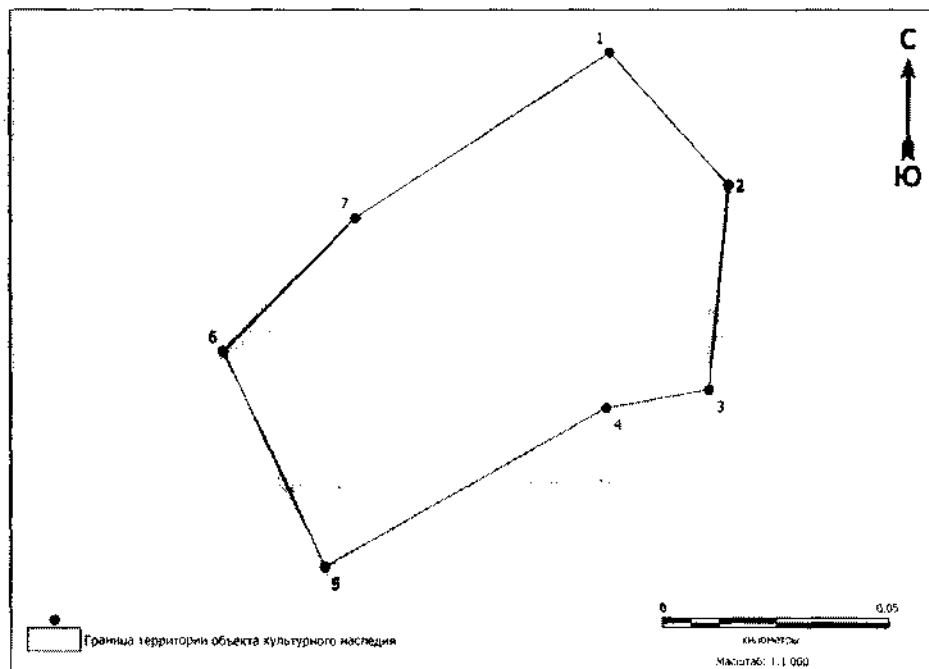
№ точки	Координаты, м	
	Широта (X)	Долгота (Y)
1	914596,04	2426977,41
2	914609,35	2427002,59
3	914571,95	2427038,78
4	914598,97	2427064,78
5	914591,96	2427095,98
6	914559,23	2427095,20
7	914560,79	2427106,63
8	914598,19	2427109,75
9	914635,08	2427124,31
10	914648,58	2427169,81
11	914672,49	2427172,67
12	914678,20	2427182,54
13	914676,90	2427192,95
14	914696,12	2427222,84
15	914691,70	2427243,64
16	914695,05	2427251,15
17	914715,97	2427244,08

18	914725,63	2427257,81
19	914657,46	2427355,34
20	914602,58	2427331,65
21	914464,45	2427015,92
22	914487,96	2427020,03
23	914505,88	2427011,15
24	914524,78	2427021,19
25	914553,48	2426991,65
1	914596,04	2426977,41

Общий периметр границ территории выявленного объекта культурного наследия: 1140 м.

Площадь территории выявленного объекта культурного наследия: 39420 кв.м.

81. Графическое описание местоположения границ территории выявленного объекта культурного наследия «Поселение Пашкин Бор 2»:



Координаты характерных точек границ территории выявленного объекта культурного наследия «Поселение Пашкин Бор 2» в местной системе координат (МСК 86, зона 2)

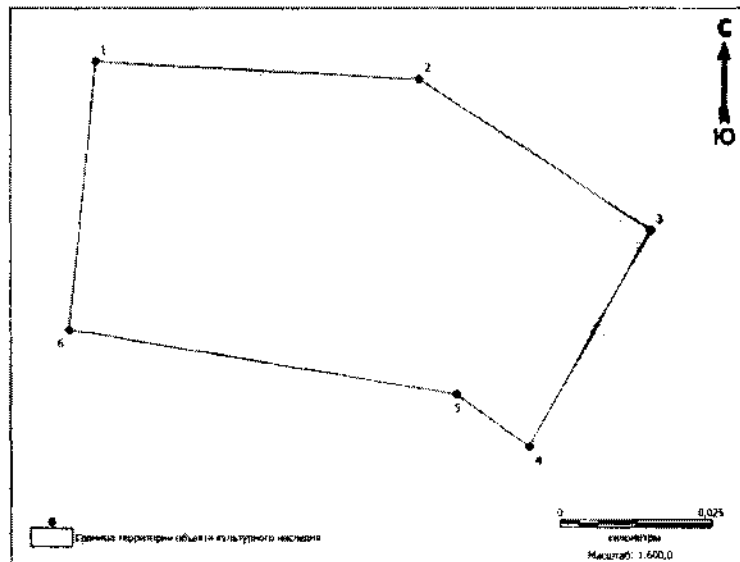
№ точки	Координаты, м	
	Широта (X)	Долгота (Y)
1	793352.28	2572857.43
2	793323.60	2572883.26
3	793279.49	2572878.81
4	793275.54	2572856.62

5	793241.26	2572795.10
6	793287.72	2572772.91
7	793316.44	2572801.81
1	793352.28	2572857.43

Общий периметр границ территории выявленного объекта культурного наследия: 334,3 м.

Площадь территории выявленного объекта культурного наследия: 6791 кв.м.

82. Графическое описание местоположения границ территории выявленного объекта культурного наследия «Поселение Пашкин Бор 3»:



Координаты характерных точек границ территории выявленного объекта культурного наследия «Поселение Пашкин Бор 3» в местной системе координат (МСК 86, зона 2)

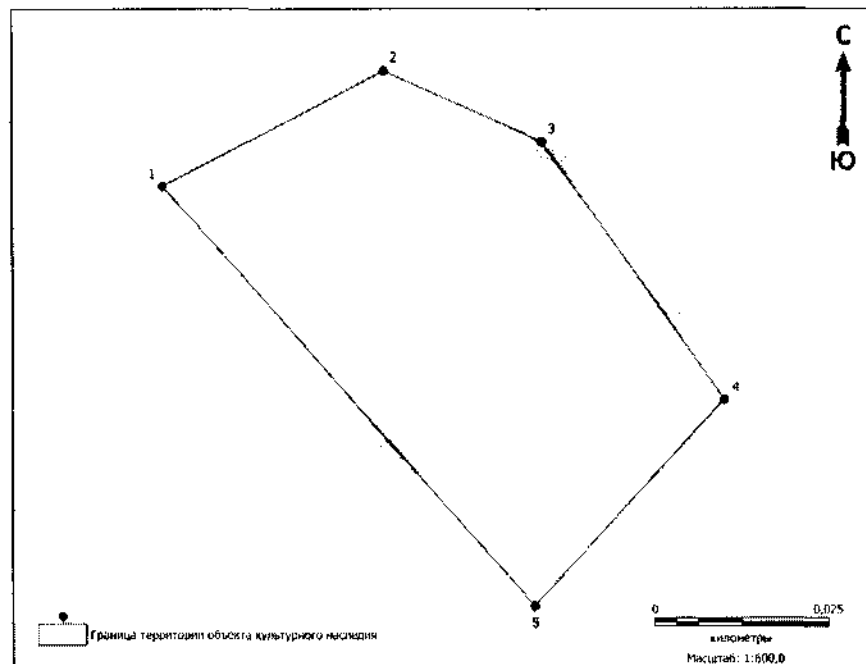
№ точки	Координаты, м	
	Широта (X)	Долгота (Y)
1	793323.60	2572883.26
2	793320.72	2572937.07
3	793295.93	2572975.39
4	793260.19	2572955.21
5	793268.81	2572943.24
6	793279.49	2572878.81
1	793323.60	2572883.26

Общий периметр границ территории выявленного объекта культурного наследия: 265,0 м.

Площадь территории выявленного объекта культурного наследия: 4051 кв.м.



83. Графическое описание местоположения границ территории выявленного объекта культурного наследия «Поселение Пашкин Бор 4»:



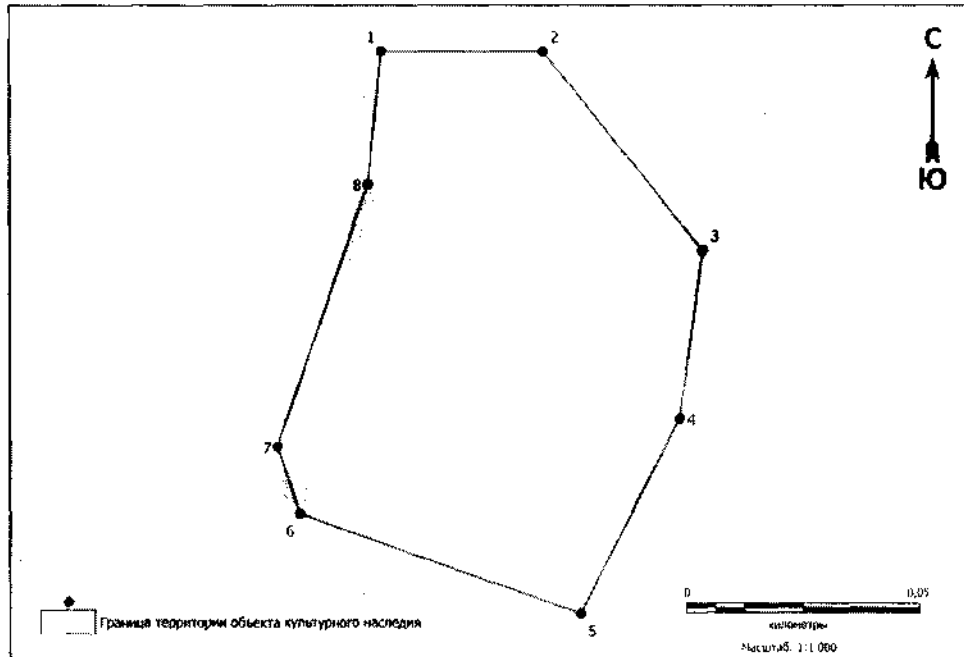
Координаты характерных точек границ территории выявленного объекта культурного наследия «Поселение Пашкин Бор 4» в местной системе координат (МСК 86, зона 2)

№ точки	Координаты, м	
	Широта (X)	Долгота (Y)
1	792867.70	2573386.21
2	792884.20	2573417.76
3	792874.13	2573440.32
4	792837.59	2573466.18
5	792808.45	2573439.22
1	792867.70	2573386.21

Общий периметр границ территории выявленного объекта культурного наследия: 224,3 м.

Площадь территории выявленного объекта культурного наследия: 2988 кв.м.

84. Графическое описание местоположения границ территории выявленного объекта культурного наследия «Поселение Пашкин Бор 5»:



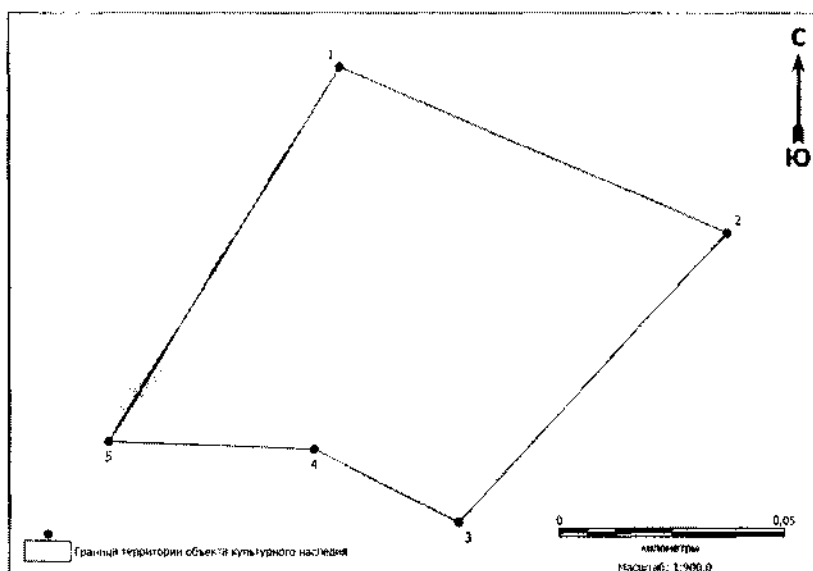
Координаты характерных точек границ территории выявленного объекта культурного наследия «Поселение Пашкин Бор 5» в местной системе координат (МСК 86, зона 2)

№ точки	Координаты, м	
	Широта (X)	Долгота (Y)
1	792454.08	2573572.86
2	792454.12	2573607.12
3	792412.12	2573640.70
4	792377.00	2573635.83
5	792336.11	2573614.88
6	792356.96	2573555.58
7	792371.09	2573550.77
8	792426.05	2573569.98
1	792454.08	2573572.86

Общий периметр границ территории выявленного объекта культурного наследия: 333,6 м.

Площадь территории выявленного объекта культурного наследия: 7334 кв.м.

85. Графическое описание местоположения границ территории выявленного объекта культурного наследия «Поселение Пашкин Бор б»:



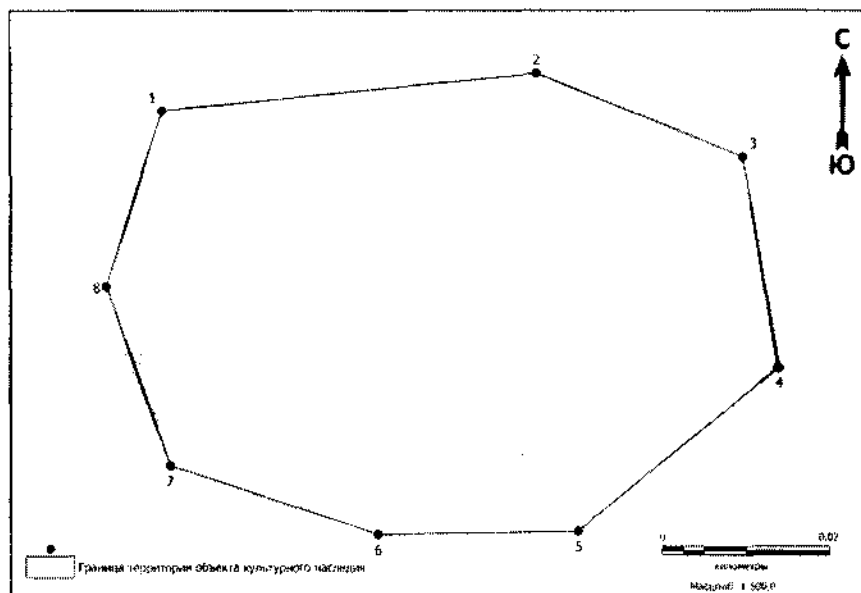
Координаты характерных точек границ территории выявленного объекта культурного наследия «Поселение Пашкин Бор б» в местной системе координат (МСК 86, зона 2)

№ точки	Координаты, м	
	Широта (X)	Долгота (Y)
1	793485.87	2572784.94
2	793448.93	2572871.38
3	793384.71	2572811.40
4	793401.02	2572779.05
5	793402.69	2572733.13
1	793485.87	2572784.94

Общий периметр границ территории выявленного объекта культурного наследия: 362,1 м.

Площадь территории выявленного объекта культурного наследия: 7258 кв.м.

86. Графическое описание местоположения границ территории выявленного объекта культурного наследия «Пашкин Бор 9, группа впадин»:



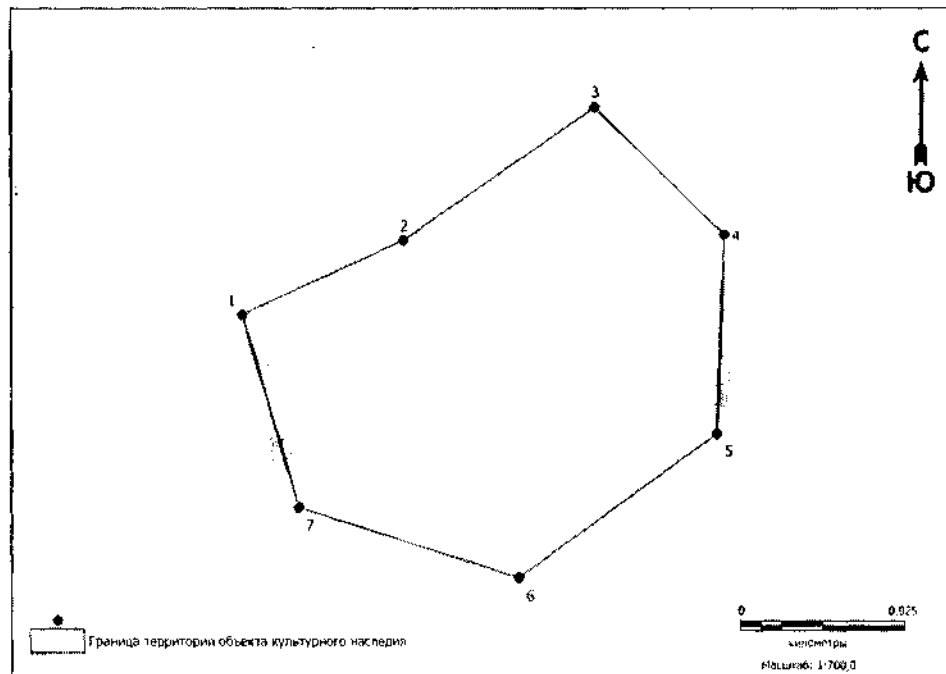
Координаты характерных точек границ территории выявленного объекта культурного наследия «Пашкин Бор 9, группа впадин» в местной системе координат (МСК 86, зона 2)

№ точки	Координаты, м	
	Широта (X)	Долгота (Y)
1	789934.27	2541547.62
2	789938.71	2541591.89
3	789928.83	2541616.20
4	789904.23	2541620.37
5	789884.98	2541596.72
6	789884.63	2541573.09
7	789892.69	2541548.56
8	789913.66	2541541.06
1	789934.27	2541547.62

Общий периметр границ территории выявленного объекта культурного наследия: 219,5 м.

Площадь территории выявленного объекта культурного наследия: 3403 кв.м.

87. Графическое описание местоположения границ территории выявленного объекта культурного наследия «Пашкин Бор 10, поселение»:



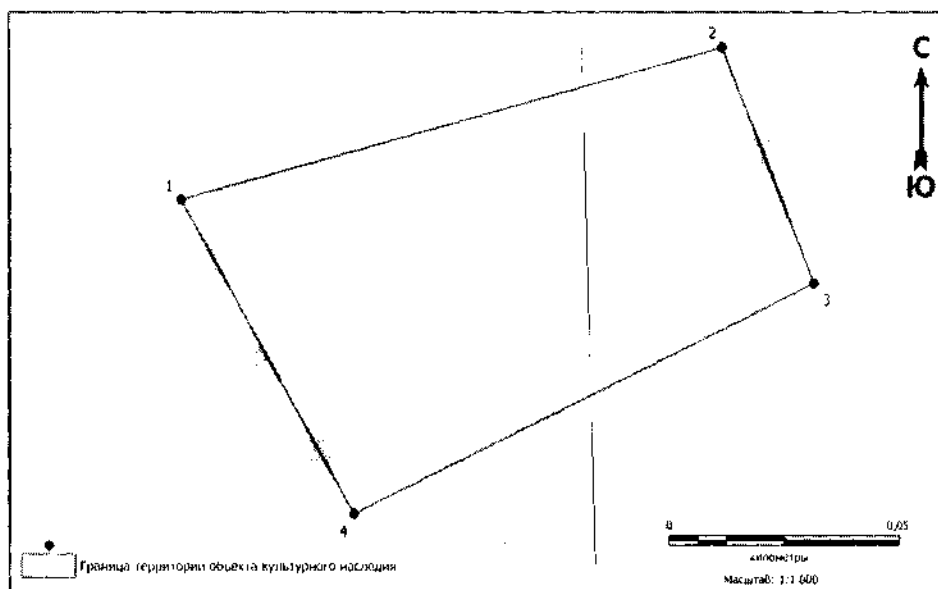
Координаты характерных точек границ территории выявленного объекта культурного наследия «Пашкин Бор 10, поселение» в местной системе координат (МСК 86, зона 2)

№ точки	Координаты, м	
	Широта (X)	Долгота (Y)
1	789794.55	2540480.13
2	789805.52	2540504.32
3	789825.30	2540532.99
4	789806.29	2540552.28
5	789776.89	2540551.13
6	789755.38	2540521.54
7	789765.84	2540488.63
1	789794.55	2540480.13

Общий периметр границ территории выявленного объекта культурного наследия: 219 м.

Площадь территории выявленного объекта культурного наследия: 3224 кв.м.

88. Графическое описание местоположения границ территории выявленного объекта культурного наследия «Пашкин Бор 11, поселение»:



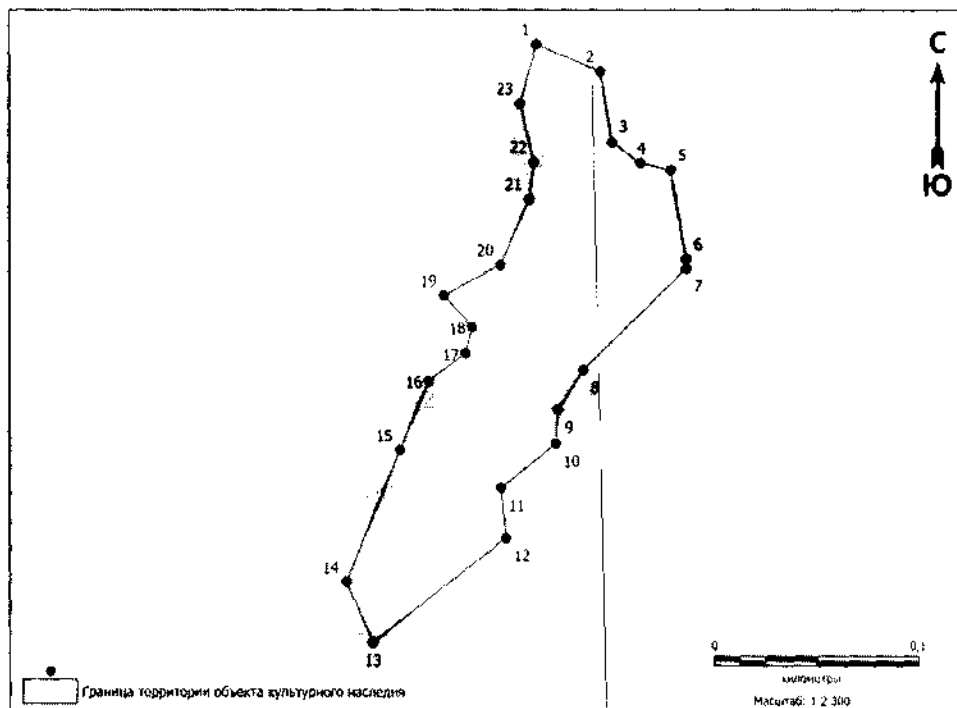
Координаты характерных точек границ территории выявленного объекта культурного наследия «Пашкин Бор 11, поселение» в местной системе координат (МСК 86, зона 2)

№ точки	Координаты, м	
	Широта (X)	Долгота (Y)
1	790208.81	2541291.07
2	790241.35	2541407.32
3	790191.04	2541426.97
4	790142.01	2541328.16
1	790208.81	2541291.07

Общий периметр границ территории выявленного объекта культурного наследия: 361,4 м.

Площадь территории выявленного объекта культурного наследия: 7454 кв.м.

89. Графическое описание местоположения границ территории выявленного объекта культурного наследия «Поселение Попуг 3»:



Координаты характерных точек границ территории выявленного объекта культурного наследия «поселение Попуг 3» в местной системе координат (МСК 86, зона 2)

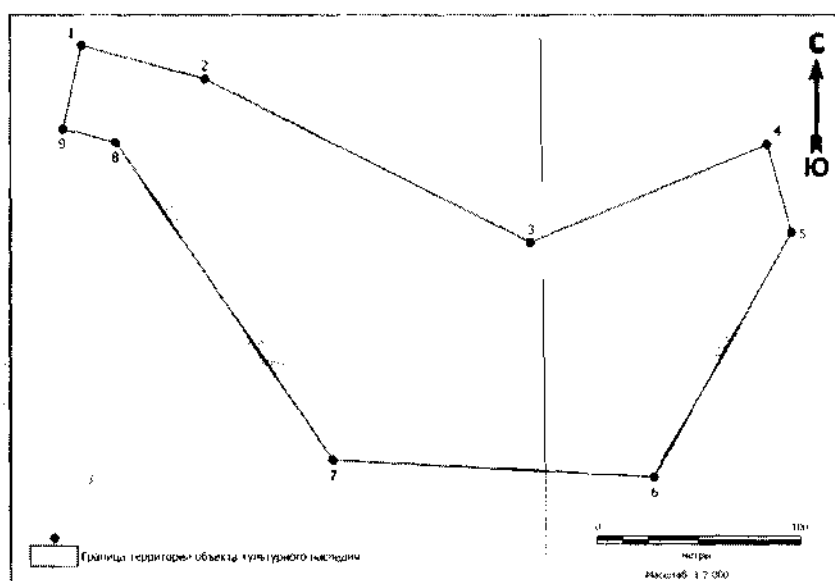
№ точки	Координаты, м	
	Широта (X)	Долгота (Y)
1	832800.46	2422676.93
2	832787.39	2422708.07
3	832753.64	2422713.66
4	832743.54	2422727.45
5	832740.22	2422741.95
6	832697.42	2422749.35
7	832692.92	2422749.57
8	832644.26	2422699.62
9	832625.27	2422687.34
10	832608.92	2422686.37
11	832587.62	2422659.75
12	832563.68	2422662.14
13	832513.57	2422597.42
14	832542.71	2422584.66
15	832606.01	2422610.81
16	832639.06	2422624.67
17	832652.13	2422642.56

18	832664.80	2422645.67
19	832680.06	2422632.24
20	832694.67	2422659.62
21	832726.27	2422673.53
22	832744.00	2422675.82
23	832772.06	2422669.20
1	832800.46	2422676.93

Общий периметр границ территории выявленного объекта культурного наследия: 730 м.

Площадь территории выявленного объекта культурного наследия: 17301 кв.м.

90. Графическое описание местоположения границ территории выявленного объекта культурного наследия «Угловое 1, поселение»:



Координаты характерных точек границ территории выявленного объекта культурного наследия «Угловое 1, поселение» в местной системе координат (МСК 86, зона 2)

№ точки	Координаты, м	
	Широта (X)	Долгота (Y)
1	808716.4	2488735.46
2	808700.45	2488795.69
3	808621.92	2488954.54
4	808669.08	2489069.47
5	808626.63	2489081.44
6	808508.68	2489014.3
7	808516.78	2488858.02
8	808669.94	2488752.13

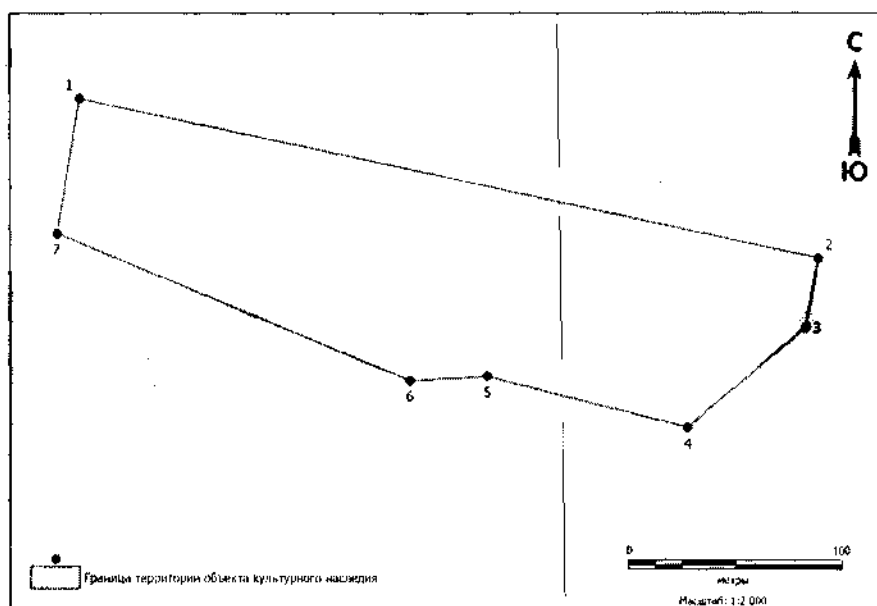


9	808676.38	2488726.53
1	808716.4	2488735.46

Общий периметр границ территории выявленного объекта культурного наследия: 954 м.

Площадь территории выявленного объекта культурного наследия: 37553 кв.м.

91. Графическое описание местоположения границ территории выявленного объекта культурного наследия «Урайчик 4, поселение»:



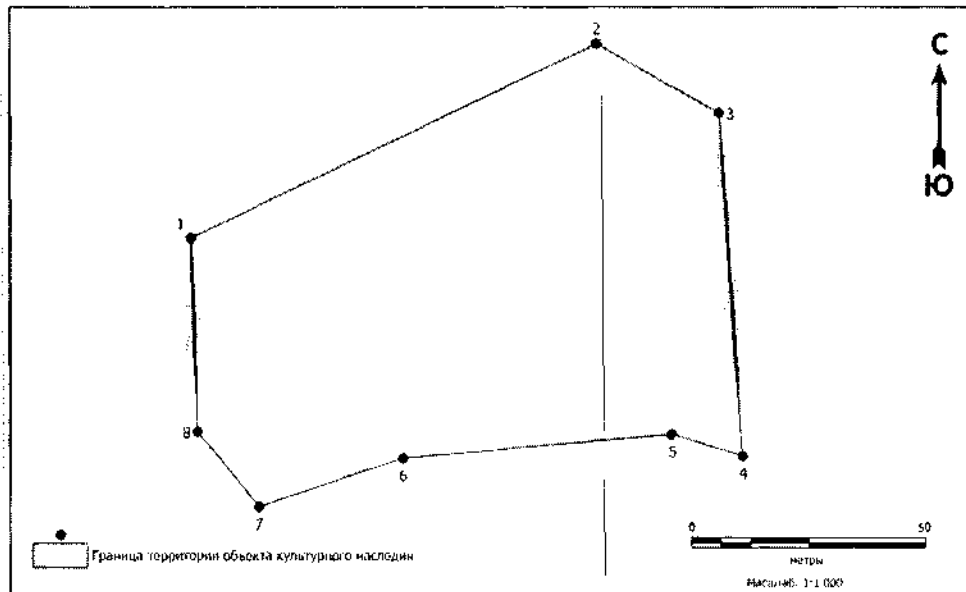
Координаты характерных точек границ территории выявленного объекта культурного наследия «Урайчик 4, поселение» в местной системе координат (МСК 86, зона 2)

№ точки	Координаты, м	
	Широта (X)	Долгота (Y)
1	829606.622	2425233.683
2	829533.793	2425574.675
3	829502.497	2425568.824
4	829456.363	2425514.263
5	829479.863	2425421.879
6	829477.809	2425386.190
7	829544.807	2425223.318
1	829606.622	2425233.683

Общий периметр границ территории выявленного объекта культурного наследия: 821,8 м.

Площадь территории выявленного объекта культурного наследия: 27600 кв.м.

92. Графическое описание местоположения границ территории выявленного объекта культурного наследия «Местонахождение Старая Учинья 1»:



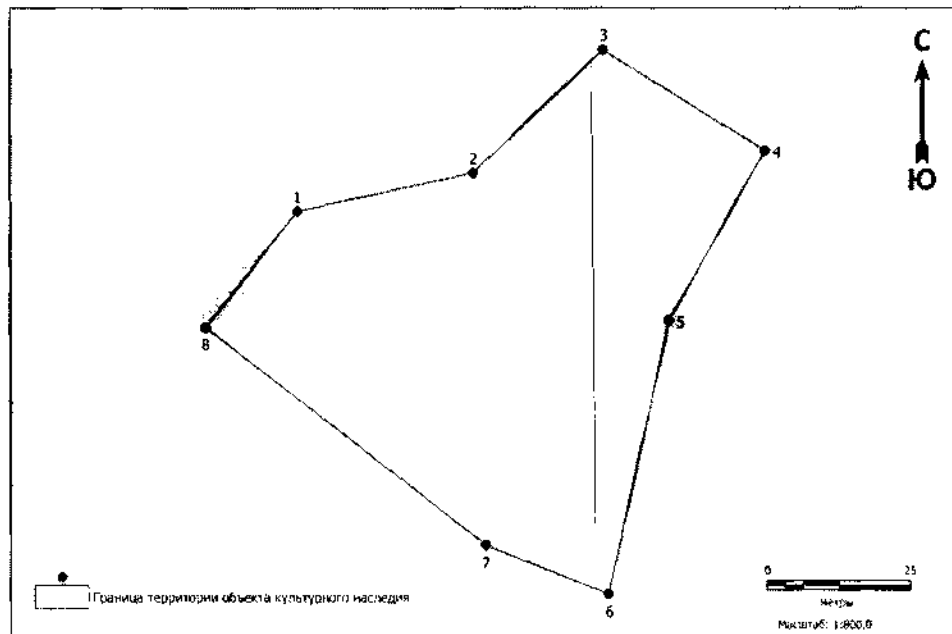
Координаты характерных точек границ территории выявленного объекта культурного наследия «Местонахождение Старая Учинья 1» в местной системе координат (МСК 86, зона 2)

№ точки	Координаты, м	
	Широта (X)	Долгота (Y)
1	845594.08	2449773.52
2	845635.01	2449859.10
3	845620.40	2449884.84
4	845548.67	2449889.67
5	845553.25	2449874.89
6	845548.21	2449818.15
7	845538.04	2449787.82
8	845553.82	2449774.84
1	845594.08	2449773.52

Общий периметр границ территории выявленного объекта культурного наследия: 361,5 м.

Площадь территории выявленного объекта культурного наследия: 7864 кв.м.

93. Графическое описание местоположения границ территории выявленного объекта культурного наследия «Городище Старокатышское»:



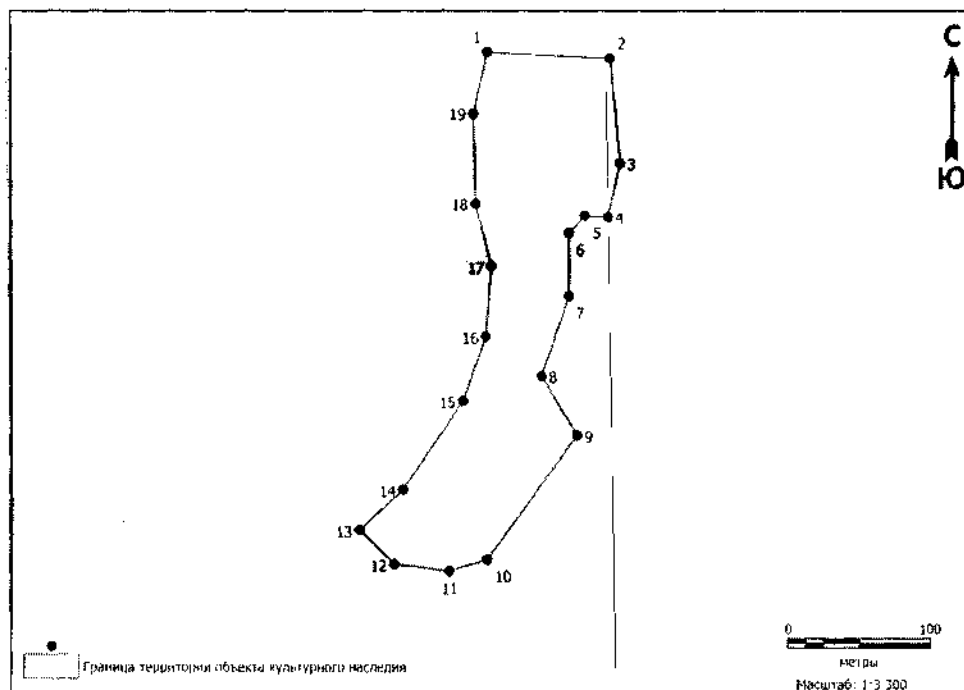
Координаты характерных точек границ территории выявленного объекта культурного наследия «Городище Старокатышское» в местной системе координат (МСК 86, зона 2)

№ точки	Координаты, м	
	Широта (X)	Долгота (Y)
1	786263.37	2545998.62
2	786269.88	2546028.84
3	786291.01	2546051.16
4	786273.72	2546078.82
5	786244.85	2546062.44
6	786198.54	2546052.06
7	786206.75	2546030.96
8	786243.63	2545982.92
1	786263.37	2545998.62

Общий периметр границ территории выявленного объекта культурного наследия: 283,4 м.

Площадь территории выявленного объекта культурного наследия: 4466 кв.м.

94. Графическое описание местоположения границ территории выявленного объекта культурного наследия «Поселение Ушанахское 1/1 (Ушанахское 1)»:



Координаты характерных точек границ территории выявленного объекта культурного наследия «Поселение Ушанахское 1/1 (Ушанахское 1)» в местной системе координат (МСК 86, зона 2)

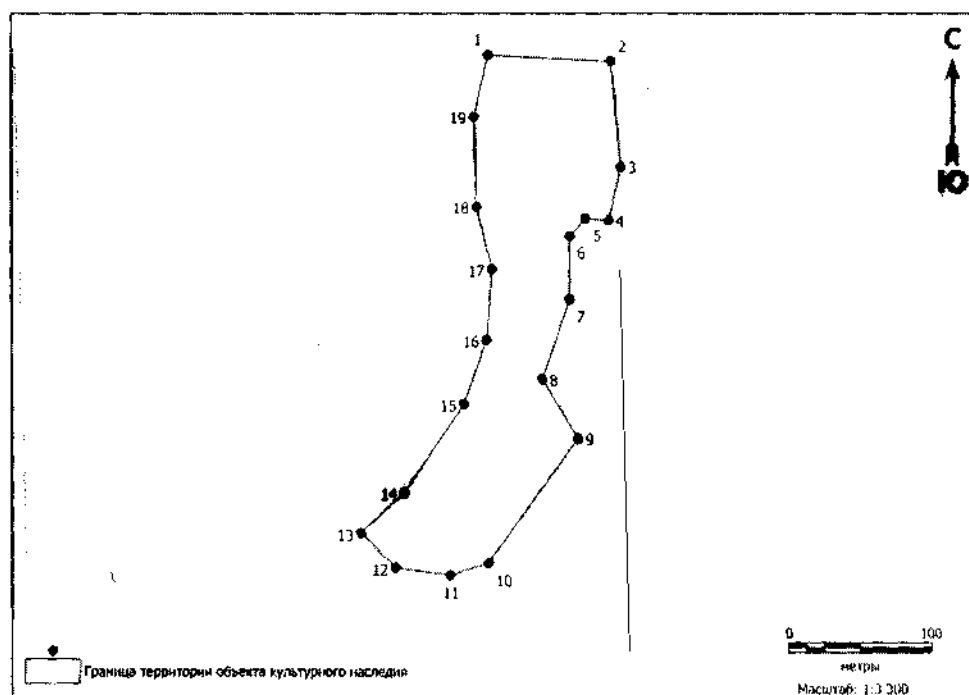
№ точки	Координаты, м	
	Широта (X)	Долгота (Y)
1	857315.32	2448705.21
2	857311.06	2448790.46
3	857238.66	2448797.06
4	857201.67	2448788.73
5	857202.72	2448772.78
6	857190.80	2448761.58
7	857147.54	2448761.53
8	857092.70	2448742.51
9	857052.10	2448767.19
10	856966.97	2448704.86
11	856958.89	2448678.29
12	856963.85	2448640.34
13	856987.31	2448616.30
14	857015.07	2448646.42
15	857075.76	2448688.12
16	857119.65	2448703.85

17	857167.95	2448707.78
18	857211.00	2448696.92
19	857272.89	2448695.41
1	857315.32	2448705.21

Общий периметр границ территории выявленного объекта культурного наследия: 941,82 м.

Площадь территории выявленного объекта культурного наследия: 27679 кв.м.

95. Графическое описание местоположения границ территории выявленного объекта культурного наследия «Поселение Ушанахское 1/2 (Ушанахское 2)»:



Координаты характерных точек границ территории выявленного объекта культурного наследия «Поселение Ушанахское 1/2 (Ушанахское 2)» в местной системе координат (МСК 86, зона 2)

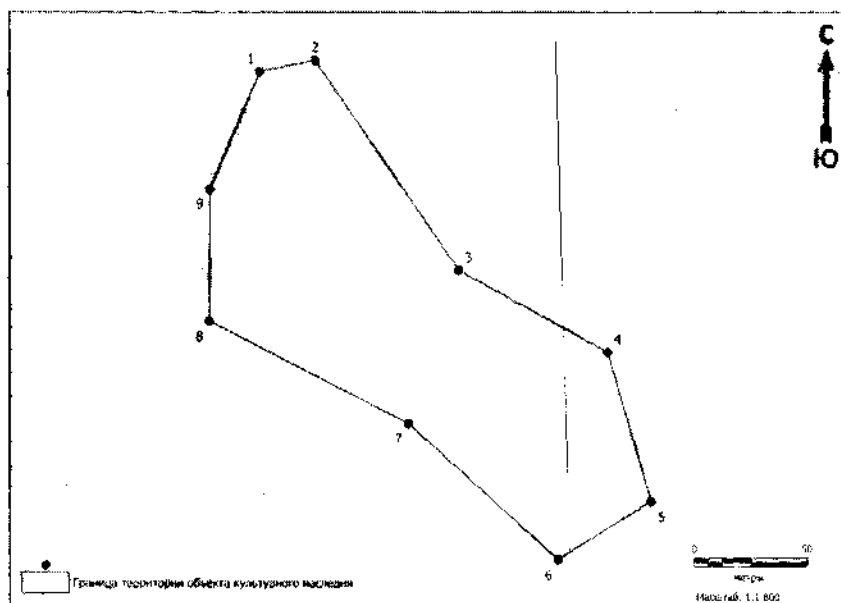
№ точки	Координаты, м	
	Широта (X)	Долгота (Y)
1	857315.32	2448705.21
2	857311.06	2448790.46
3	857238.66	2448797.06
4	857201.67	2448788.73
5	857202.72	2448772.78
6	857190.80	2448761.58
7	857147.54	2448761.53
8	857092.70	2448742.51

9	857052.10	2448767.19
10	856966.97	2448704.86
11	856958.89	2448678.29
12	856963.85	2448640.34
13	856987.31	2448616.30
14	857015.07	2448646.42
15	857075.76	2448688.12
16	857119.65	2448703.85
17	857167.95	2448707.78
18	857211.00	2448696.92
19	857272.89	2448695.41
1	857315.32	2448705.21

Общий периметр границ территории выявленного объекта культурного наследия: 941,82 м.

Площадь территории выявленного объекта культурного наследия: 27679 кв.м.

96. Графическое описание местоположения границ территории выявленного объекта культурного наследия «Поселение Ушанахское 3»:



Координаты характерных точек границ территории выявленного объекта культурного наследия «Поселение Ушанахское 3» в местной системе координат (МСК 86, зона 2)

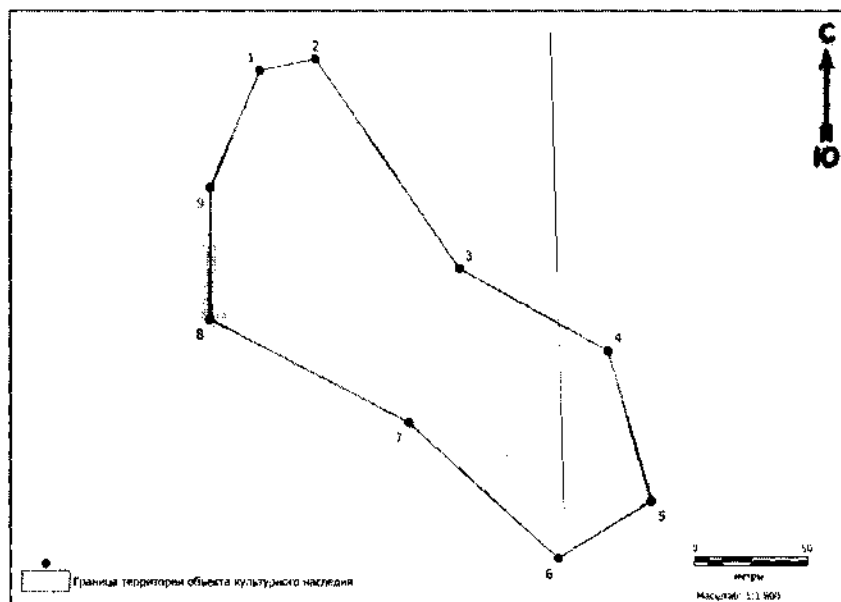
№ точки	Координаты, м	
	Широта (X)	Долгота (Y)
1	856593.67	2448852.71
2	856598.53	2448876.91
3	856508.37	2448939.59

4	856472.95	2449004.43
5	856408.41	2449023.15
6	856383.50	2448982.62
7	856442.21	2448917.41
8	856486.35	2448830.60
9	856542.97	2448830.82
1	856593.67	2448852.71

Общий периметр границ территории выявленного объекта культурного наследия: 620,11 м.

Площадь территории выявленного объекта культурного наследия: 18459 кв.м.

97. Графическое описание местоположения границ территории выявленного объекта культурного наследия «Местонахождение Ушанахское 4»:



Координаты характерных точек границ территории выявленного объекта культурного наследия «Местонахождение Ушанахское 4» в местной системе координат (МСК 86, зона 2)

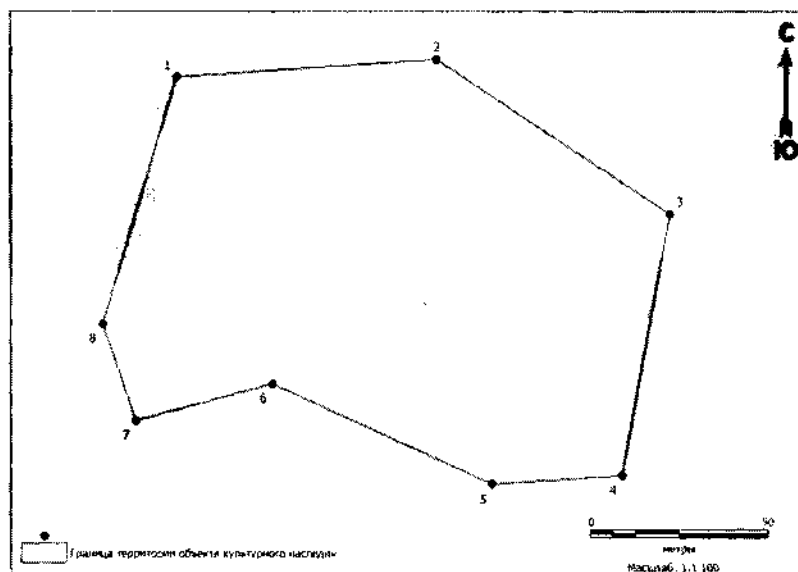
№ точки	Координаты, м	
	Широта (X)	Долгота (Y)
1	856593.67	2448852.71
2	856598.53	2448876.91
3	856508.37	2448939.59
4	856472.95	2449004.43
5	856408.41	2449023.15
6	856383.50	2448982.62
7	856442.21	2448917.41

8	856486.35	2448830.60
9	856542.97	2448830.82
1	856593.67	2448852.71

Общий периметр границ территории выявленного объекта культурного наследия: 620,11 м.

Площадь территории выявленного объекта культурного наследия: 18459 кв.м.

**98.** Графическое описание местоположения границ территории выявленного объекта культурного наследия «Поселение Ушанахское 5»:



Координаты характерных точек границ территории выявленного объекта культурного наследия «Поселение Ушанахское 5» в местной системе координат (МСК 86, зона 2)

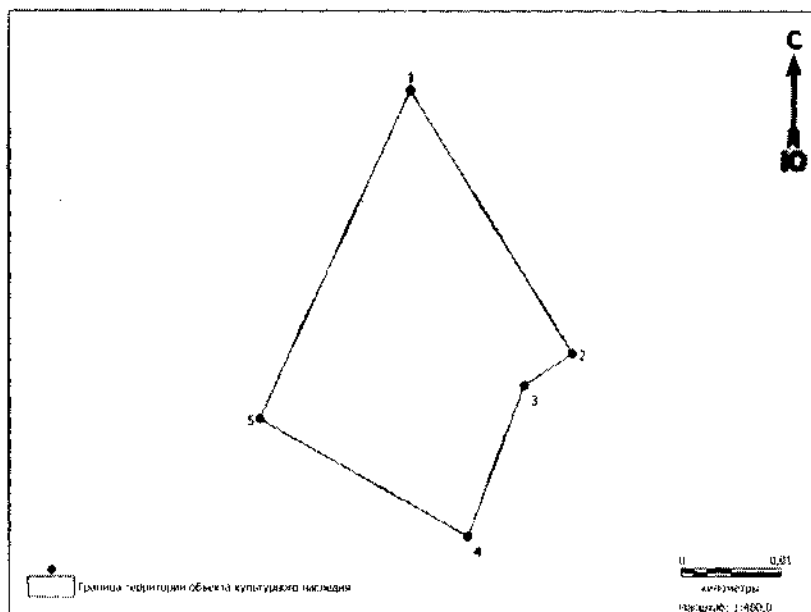
№ точки	Координаты, м	
	Широта (X)	Долгота (Y)
1	853876.31	2449000.54
2	853881.26	2449073.67
3	853838.24	2449138.88
4	853765.81	2449125.51
5	853763.45	2449089.09
6	853791.16	2449027.38
7	853781.03	2448989.04
8	853807.75	2448979.74
1	853876.31	2449000.54

Общий периметр границ территории выявленного объекта культурного наследия: 468,80 м.



Площадь территории выявленного объекта культурного наследия:  
13778 кв.м.

99. Графическое описание местоположения границ территории выявленного объекта культурного наследия «Могильник Ушья»:



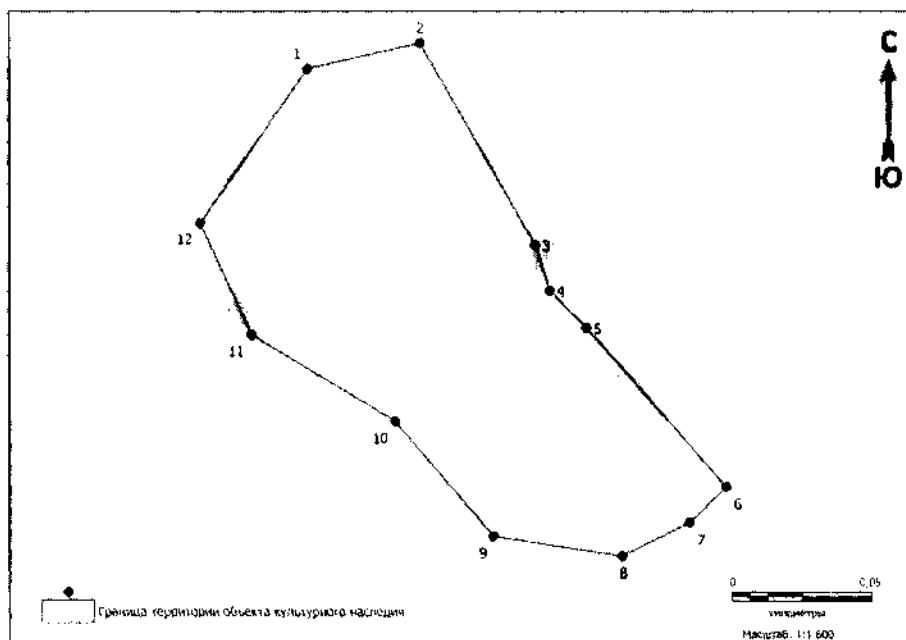
Координаты характерных точек границ территории выявленного объекта культурного наследия «Могильник Ушья» в местной системе координат (МСК 86, зона 2)

№ точки	Координаты, м	
	Широта (X)	Долгота (Y)
1	870138.40	2411111.08
2	870112.39	2411127.18
3	870109.22	2411122.39
4	870094.37	2411116.77
5	870105.92	2411096.03
1	870138.40	2411111.08

Общий периметр границ территории выявленного объекта культурного наследия: 111,8 м.

Площадь территории выявленного объекта культурного наследия:  
678 кв.м.

100. Графическое описание местоположения границ территории выявленного объекта культурного наследия «Укрепленное место Ушья»:



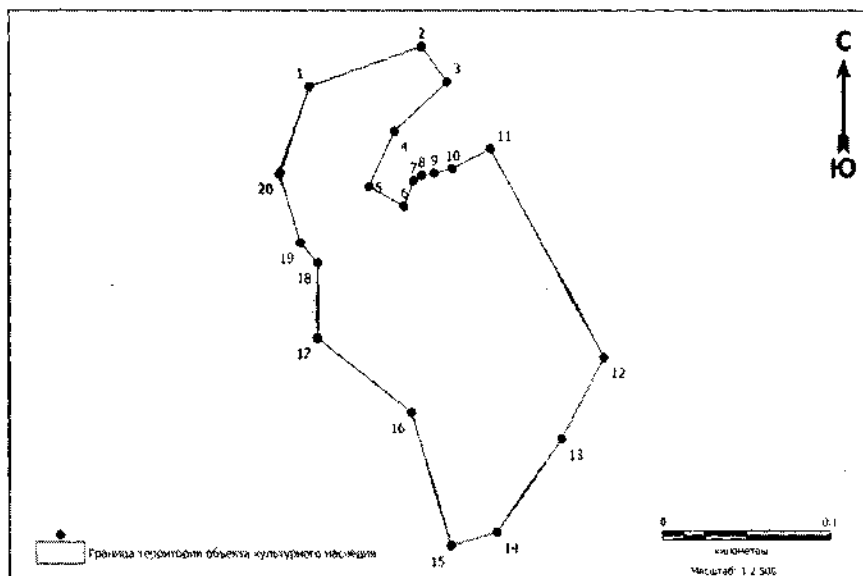
Координаты характерных точек границ территории выявленного объекта культурного наследия «Укрепленное место Ушья» в местной системе координат (МСК 86, зона 2)

№ точки	Координаты, м	
	Широта (X)	Долгота (Y)
1	869958.63	2411209.51
2	869967.60	2411249.63
3	869896.60	2411290.56
4	869880.29	2411295.62
5	869867.27	2411308.63
6	869811.43	2411357.98
7	869798.86	2411344.99
8	869787.09	2411321.16
9	869794.11	2411275.50
10	869834.34	2411240.66
11	869864.72	2411189.64
12	869904.28	2411171.39
1	869958.63	2411209.51

Общий периметр границ территории выявленного объекта культурного наследия: 546,5 м.

Площадь территории выявленного объекта культурного наследия: 16277 кв.м.

101. Графическое описание местоположения границ территории выявленного объекта культурного наследия «Поселение Ушья»:



Координаты характерных точек границ территории выявленного объекта культурного наследия «Поселение Ушья» в местной системе координат (МСК 86, зона 2)

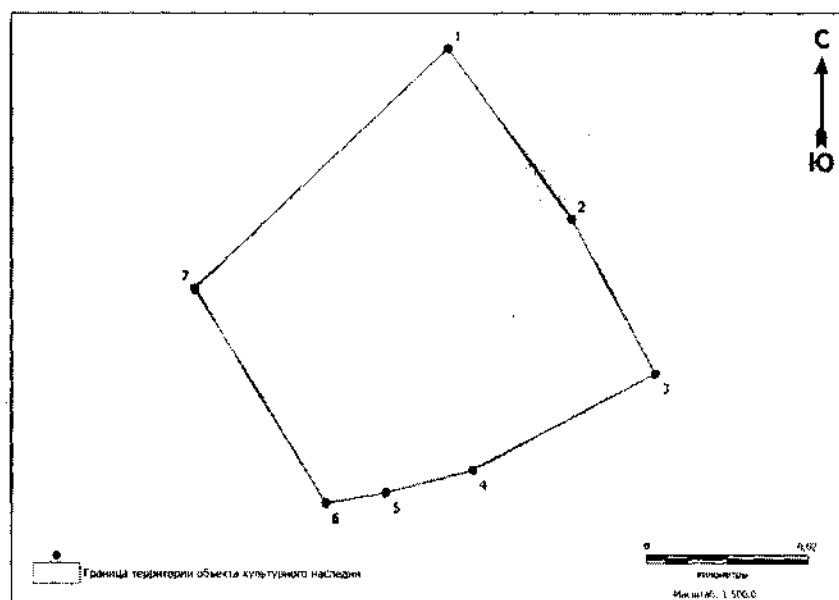
№ точки	Координаты, м	
	Широта (X)	Долгота (Y)
1	870164.57	2411060.97
2	870187.95	2411127.06
3	870167.37	2411142.19
4	870138.40	2411111.07
5	870105.92	2411096.03
6	870094.37	2411116.77
7	870109.22	2411122.39
8	870112.39	2411127.18
9	870113.69	2411134.60
10	870116.39	2411145.23
11	870128.11	2411167.55
12	870005.92	2411234.53
13	869958.63	2411209.51
14	869904.28	2411171.39
15	869896.31	2411144.33
16	869973.98	2411121.13
17	870017.22	2411065.66
18	870061.07	2411066.10
19	870072.66	2411055.78

20	870113.38	2411043.40
1	870164.57	2411060.97

Общий периметр границ территории выявленного объекта культурного наследия: 858 м.

Площадь территории выявленного объекта культурного наследия: 28410 кв.м.

102. Графическое описание местоположения границ территории выявленного объекта культурного наследия «Городище Ушья»:



Координаты характерных точек границ территории выявленного объекта культурного наследия «Городище Ушья» в местной системе координат (МСК 86, зона 2)

№ точки	Координаты, м	
	Широта (X)	Долгота (Y)
1	870167.37	2411142.19
2	870146.79	2411157.33
3	870128.11	2411167.55
4	870116.39	2411145.23
5	870113.69	2411134.60
6	870112.39	2411127.18
7	870138.40	2411111.08
1	870167.37	2411142.19

Общий периметр границ территории выявленного объекта культурного наследия: 163,7 м.

Площадь территории выявленного объекта культурного наследия: 1730 кв.м.