

СЛУЖБА ГОСУДАРСТВЕННОЙ ОХРАНЫ ОБЪЕКТОВ КУЛЬТУРНОГО НАСЛЕДИЯ ХАНТЫ-МАНСИЙСКОГО АВТОНОМНОГО ОКРУГА – ЮГРЫ

ПРИКАЗ

**Об утверждении границ территорий и установлении
особого режима использования земельных участков в границах
территорий объектов культурного наследия федерального значения,
являющихся объектами археологического наследия,
расположенных в Нефтеюганском районе
Ханты-Мансийского автономного округа – Югры**

г. Ханты-Мансийск
7 февраля 2022 года

№ 4-нп

В соответствии с Федеральным законом от 25 июня 2002 года № 73-ФЗ «Об объектах культурного наследия (памятниках истории и культуры) народов Российской Федерации», постановлением Правительства Ханты-Мансийского автономного округа – Югры от 30 августа 2012 года № 309-п «О Службе государственной охраны объектов культурного наследия Ханты-Мансийского автономного округа – Югры», в целях обеспечения сохранности объектов культурного наследия **п р и к а з ы в а ю:**

1. Утвердить границы территорий объектов культурного наследия федерального значения, являющихся объектами археологического наследия (далее – объекты культурного наследия федерального значения), расположенных в Нефтеюганском районе Ханты-Мансийского автономного округа – Югры, согласно приложению к настоящему приказу:

- ансамбль «Комплекс Кинтусовское 1»;
- ансамбль «Комплекс Кинтусовское 2»;
- ансамбль «Комплекс Кинтусовское 3»;
- ансамбль «Комплекс Кинтусовское 4»;
- ансамбль «Комплекс Кинтусовское 5».

2. Установить особый режим использования земельных участков в границах территорий объектов культурного наследия федерального значения, указанных в пункте 1 настоящего приказа, в соответствии со

статьей 5.1 Федерального закона от 25 июня 2002 года № 73-ФЗ «Об объектах культурного наследия (памятниках истории и культуры) народов Российской Федерации».

3. Рекомендовать органам местного самоуправления муниципального образования Нефтеюганский муниципальный район Ханты-Мансийского автономного округа – Югры в пределах своей компетенции:

3.1. Учитывать и отображать границы территорий объектов культурного наследия федерального значения в документах территориального планирования, правилах землепользования и застройки, документации по планировке территории, в случае необходимости вносить в указанные документы изменения в установленном порядке;

3.2. Обеспечить соблюдение особого режима использования земельных участков в границах территории объектов культурного наследия федерального значения в соответствии с пунктом 2 настоящего приказа.

4. Контроль за исполнением настоящего приказа возложить на заместителя руководителя Службы государственной охраны объектов культурного наследия Ханты-Мансийского автономного округа – Югры.

Руководитель Службы

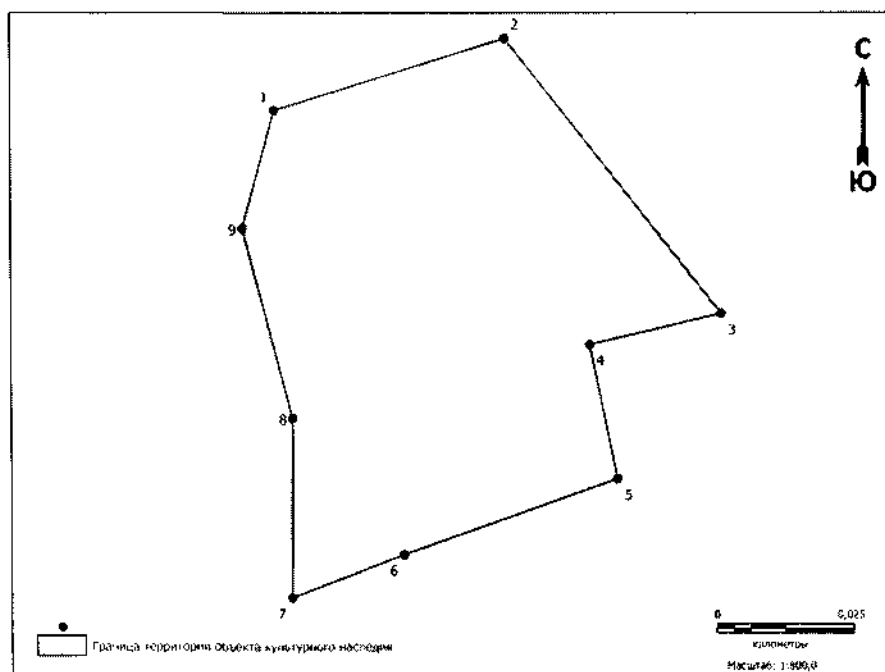


А.Н. Кондрашев

Приложение
к приказу Службы государственной
охраны объектов культурного наследия
Ханты-Мансийского
автономного округа – Югры
от 7 февраля 2022 года № 4-нп

**Границы территорий объектов культурного наследия
федерального значения, являющихся объектами археологического
наследия, расположенных в Нефтеюганском районе
Ханты-Мансийского автономного округа – Югры**

1. Графическое описание местоположения границ территории объекта культурного наследия федерального значения ансамбля «Комплекс Кинтусовское 1»:

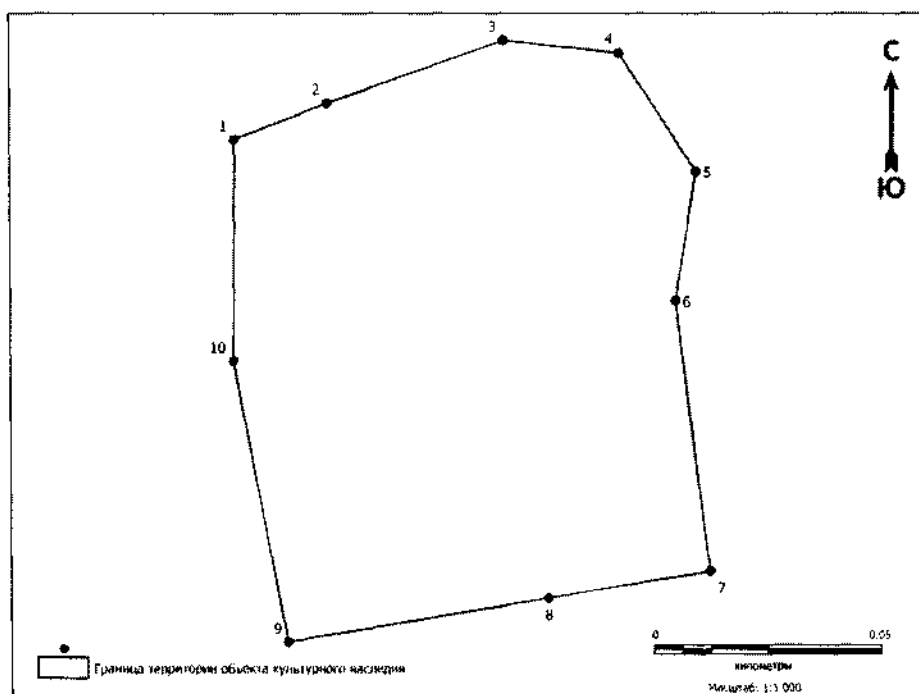


**Координаты характерных точек границ территории
объекта культурного наследия федерального значения
ансамбля «Комплекс Кинтусовское 1»
в местной системе координат (МСК 86, зона 3)**

№ точки	Координаты, м	
	Широта (X)	Долгота (Y)
1	852999.40	3467222.50
2	853012.36	3467264.25
3	852963.10	3467303.08
4	852957.51	3467279.41

5	852933.40	3467284.34
6	852919.71	3467245.77
7	852911.85	3467225.49
8	852944.30	3467225.70
9	852978.28	3467216.70
1	852999.40	3467222.50

2. Графическое описание местоположения границ территории объекта культурного наследия федерального значения ансамбля «Комплекс Кинтусовское 2»:

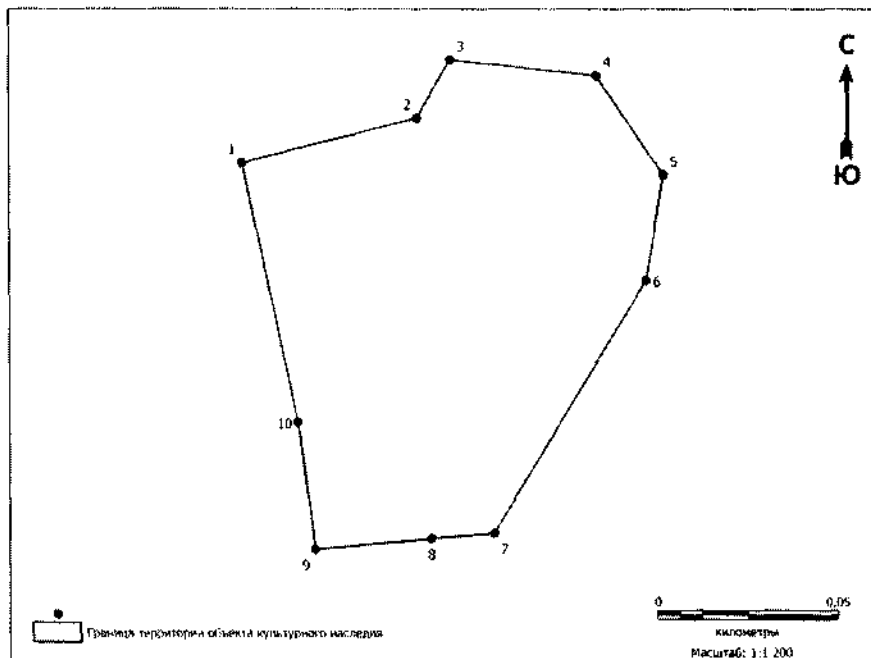


Координаты характерных точек границ территории объекта культурного наследия федерального значения ансамбля «Комплекс Кинтусовское 2» в местной системе координат (МСК 86, зона 3)

№ точки	Координаты, м	
	Широта (X)	Долгота (Y)
1	852911.85	3467225.47
2	852919.71	3467245.75
3	852933.40	3467284.32
4	852930.67	3467309.61
5	852904.94	3467326.21
6	852876.84	3467321.70
7	852818.06	3467328.90
8	852812.27	3467293.72

1	852802.71	3467236.78
---	-----------	------------

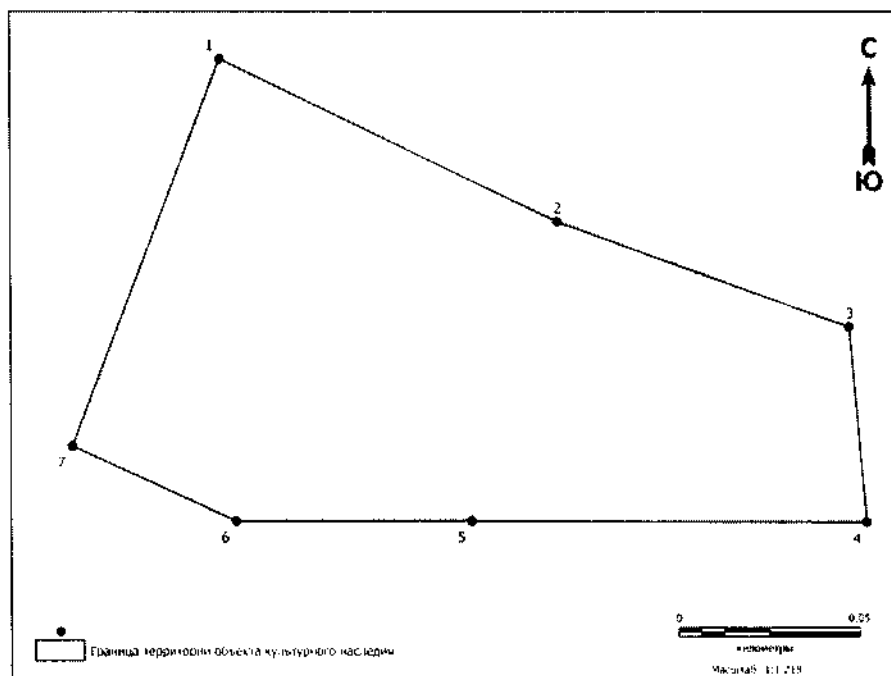
4. Графическое описание местоположения границ территории объекта культурного наследия федерального значения ансамбля «Комплекс Кинтусовское 4»:



Координаты характерных точек границ территории объекта культурного наследия федерального значения ансамбля «Комплекс Кинтусовское 4» в местной системе координат (МСК 86, зона 3)

№ точки	Координаты, м	
	Широта (X)	Долгота (Y)
1	852630.83	3467269.20
2	852643.09	3467317.45
3	852659.02	3467326.67
4	852654.68	3467366.82
5	852627.59	3467385.01
6	852598.32	3467380.33
7	852529.42	3467338.42
8	852527.87	3467321.13
9	852525.03	3467289.21
10	852559.61	3467284.50
1	852630.83	3467269.20

5. Графическое описание местоположения границ территории объекта культурного наследия федерального значения ансамбля «Комплекс Кинтусовское 5»:



Координаты характерных точек границ территории объекта культурного наследия федерального значения ансамбля «Комплекс Кинтусовское 5» в местной системе координат (МСК 86, зона 3)

№ точки	Координаты, м	
	Широта (X)	Долгота (Y)
1	851909.72	3465781.13
2	851865.30	3465873.09
3	851836.62	3465952.01
4	851783.96	3465956.83
5	851784.31	3465849.54
6	851784.31	3465785.24
7	851804.57	3465740.80
1	851909.72	3465781.13