



Аппарат Губернатора
Ханты-Мансийского автономного округа – Югры
Управление государственной регистрации
нормативных правовых актов

Внесен в государственный реестр нормативных
правовых актов исполнительных органов
государственной власти

Ханты-Мансийского автономного округа – Югры

За № 5972 от « 28 » 02 20 22 г.

**СЛУЖБА ГОСУДАРСТВЕННОЙ ОХРАНЫ
ОБЪЕКТОВ КУЛЬТУРНОГО НАСЛЕДИЯ
ХАНТЫ-МАНСИЙСКОГО АВТОНОМНОГО ОКРУГА – ЮГРЫ**

ПРИКАЗ

**Об утверждении границ территорий и установлении особого режима
использования земельных участков в границах территорий
выявленных объектов культурного наследия, являющихся объектами
археологического наследия, расположенных в Октябрьском районе
Ханты-Мансийского автономного округа – Югры**

г. Ханты-Мансийск
24 февраля 2022 года

№ 6-нп

В соответствии с Федеральным законом от 25 июня 2002 года № 73-ФЗ «Об объектах культурного наследия (памятниках истории и культуры) народов Российской Федерации», Законом Ханты-Мансийского автономного округа – Югры от 29 июня 2006 года № 64-оз «О регулировании отдельных отношений в области сохранения, использования, популяризации и государственной охраны объектов культурного наследия», руководствуясь постановлением Правительства Ханты-Мансийского автономного округа – Югры от 30 августа 2012 года № 309-п «О Службе государственной охраны объектов культурного наследия Ханты-Мансийского автономного округа – Югры», в целях обеспечения сохранности выявленных объектов культурного наследия, расположенных в Октябрьском районе Ханты-Мансийского автономного округа – Югры, **п р и к а з ы в а ю:**

1. Утвердить границы территорий выявленных объектов культурного наследия, являющихся объектами археологического наследия (далее – выявленные объекты культурного наследия), расположенных в Октябрьском районе Ханты-Мансийского автономного округа – Югры, согласно приложению к настоящему приказу:

- Местонахождение Лысая гора;
- Поселение Муратка 1;
- Поселение Муратка 2;

- Поселение Новые Юрты 1;
- Городище Октябрьское;
- Могильник Старые Юрты 2/2 (Старые Юрты 12);
- Стоянка Старые Юрты 9;
- Стоянка Судум-Сойм 1;
- Стоянка Шагом-Юган 1;
- Поселение Шеркалы 10;
- Поселение Шеркалы 11;
- Поселение Шеркалы 13;
- Селище Шеркалы 15;
- Поселение Шеркалы 15 а;
- Поселение Шеркалы 16;
- Поселение Юрты;
- Поселение Юрты 2;
- Поселение Юрты 3;
- Поселение Юрты 4.

2. Установить особый режим использования земельных участков в границах территорий выявленных объектов культурного наследия, указанных в пункте 1 настоящего приказа, в соответствии со статьей 5.1 Федерального закона от 25 июня 2002 года № 73-ФЗ «Об объектах культурного наследия (памятниках истории и культуры) народов Российской Федерации».

3. Рекомендовать органам местного самоуправления муниципального образования Октябрьский муниципальный район Ханты-Мансийского автономного округа – Югры в пределах своей компетенции:

3.1. Учитывать и отображать границы территорий выявленных объектов культурного наследия в документах территориального планирования, правилах землепользования и застройки, документации по планировке территории, в случае необходимости вносить в указанные документы изменения в установленном порядке;

3.2. Обеспечить соблюдение особого режима использования земельных участков в границах территорий выявленных объектов культурного наследия в соответствии с пунктом 2 настоящего приказа.

4. Контроль за исполнением настоящего приказа возложить на заместителя руководителя Службы государственной охраны объектов культурного наследия Ханты-Мансийского автономного округа – Югры.

Руководитель Службы

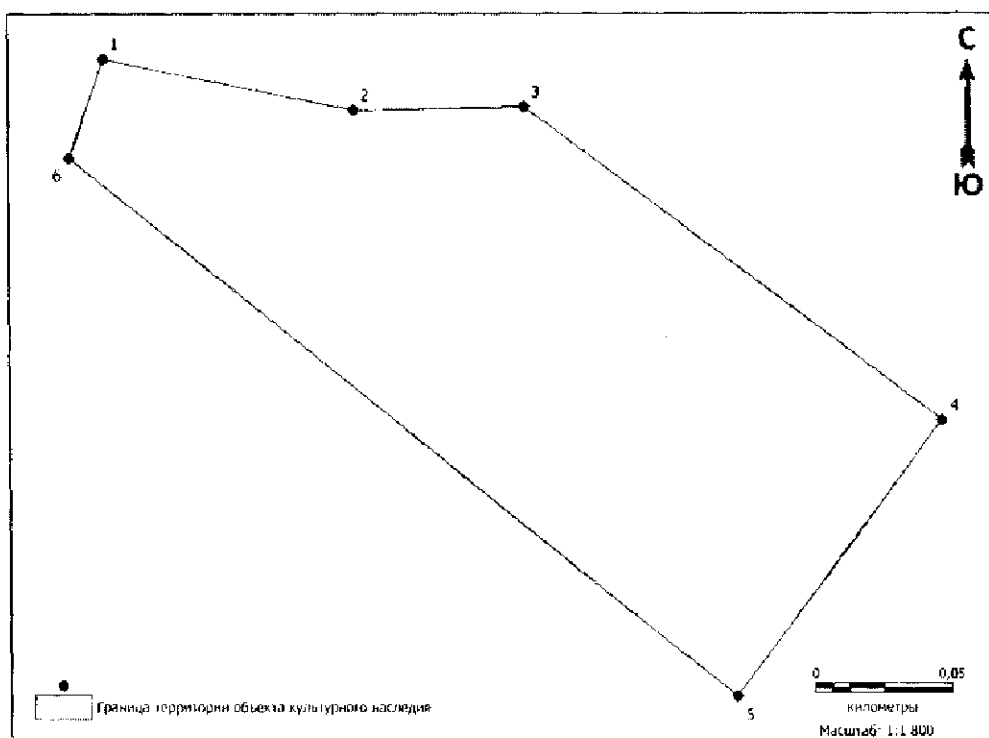


А.Н. Кондрашев

Приложение
к приказу Службы государственной
охраны объектов культурного наследия
Ханты-Мансийского
автономного округа – Югры
от 24 февраля 2022 года № 6-нп

Границы территорий выявленных объектов культурного наследия,
являющихся объектами археологического наследия, расположенных
в Октябрьском районе Ханты-Мансийского автономного округа – Югры

1. Графическое описание местоположения границ территории выявленного объекта культурного наследия «Местонахождение Лысая гора»:



Координаты характерных точек границ территории
выявленного объекта культурного наследия «Местонахождение Лысая
гора» в местной системе координат (МСК 86, зона 2)

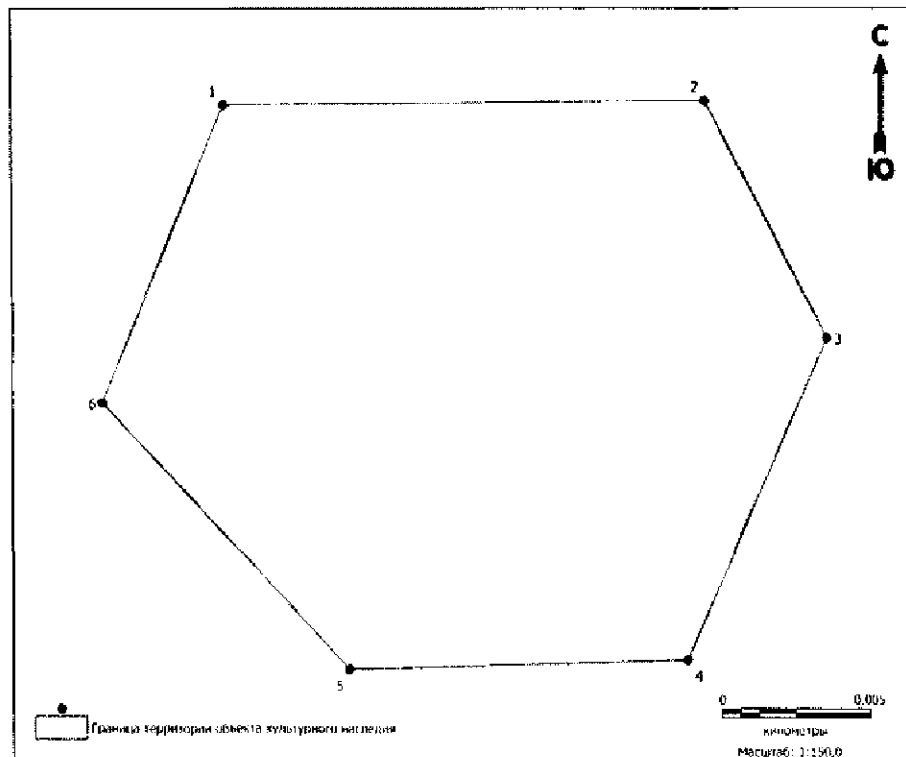
№ точки	Координаты, м	
	Широта (X)	Долгота (Y)
1	1118938,58	2494052,52
2	1118919,92	2494143,91
3	1118921,18	2494206,36
4	1118807,03	2494358,32
5	1118706,47	2494283,05

6	1118902,22	2494039,87
1	1118938,58	2494052,52

Общий периметр границ территории выявленного объекта культурного наследия: 351,47 м.

Площадь территории выявленного объекта культурного наследия: 3531,9 кв.м.

2. Графическое описание местоположения границ территории выявленного объекта культурного наследия «Поселение Муратка 1»:



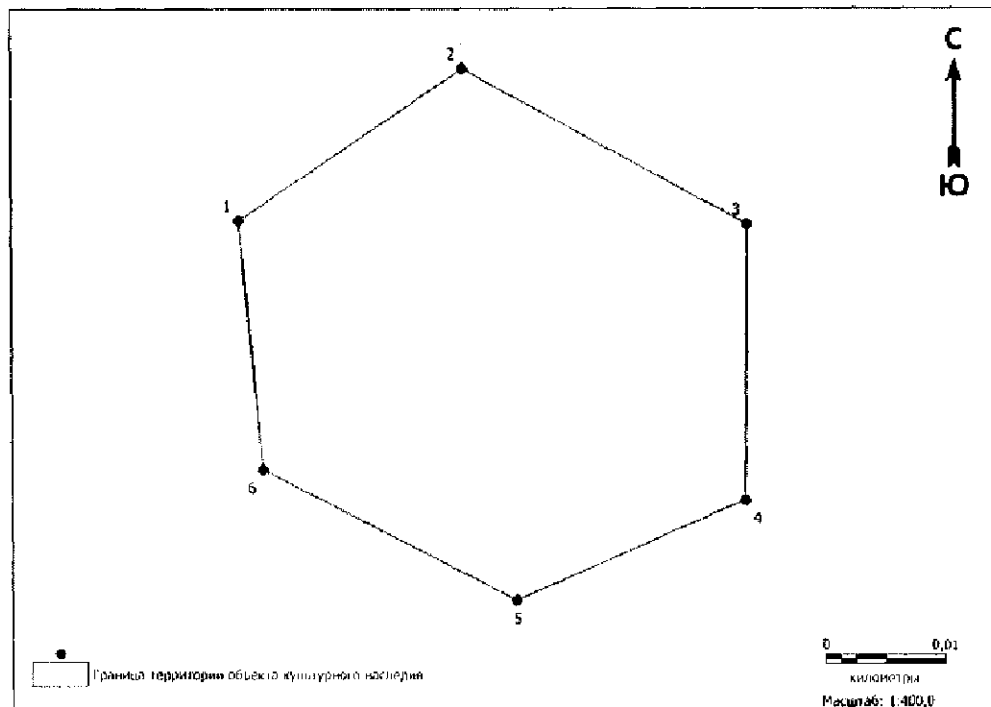
Координаты характерных точек границ территории выявленного объекта культурного наследия «Поселение Муратка 1» в местной системе координат (МСК 86, зона 2)

№ точки	Координаты, м	
	Широта (X)	Долгота (Y)
1	1156445,69	2466445,22
2	1156445,82	2466461,34
3	1156437,86	2466465,35
4	1156427,18	2466460,69
5	1156426,86	2466449,36
6	1156435,72	2466441,14
1	1156445,69	2466445,22

Общий периметр границ территории выявленного объекта культурного наследия: 70,89 м.

Площадь территории выявленного объекта культурного наследия: 356,611 кв.м.

3. Графическое описание местоположения границ территории выявленного объекта культурного наследия «Поселение Муратка 2»:



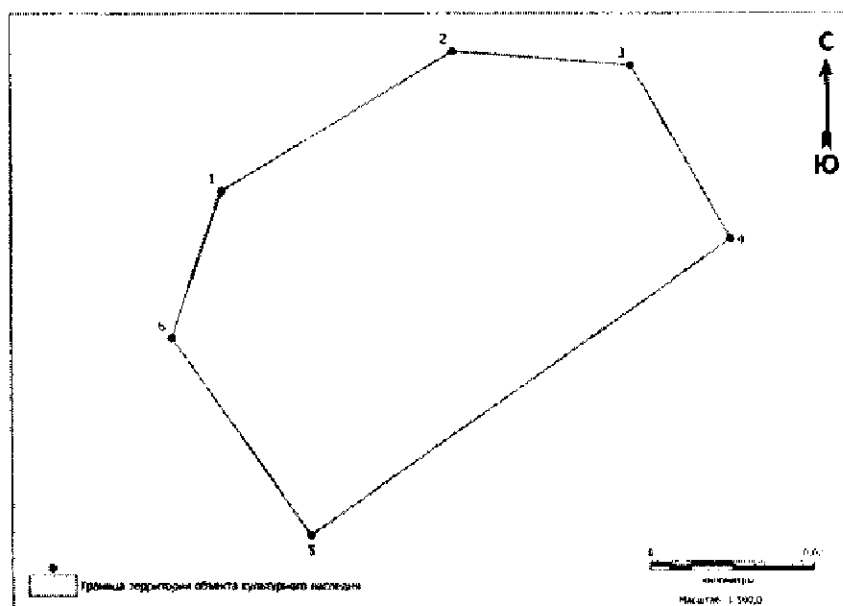
Координаты характерных точек границ территории выявленного объекта культурного наследия «Поселение Муратка 2» в местной системе координат (МСК 86, зона 2)

№ точки	Координаты, м	
	Широта (X)	Долгота (Y)
1	1155668,20	2466756,10
2	1155680,62	2466774,61
3	1155667,94	2466797,91
4	1155645,28	2466797,66
5	1155637,12	2466778,88
6	1155647,74	2466758,04
1	1155668,20	2466756,10

Общий периметр границ территории выявленного объекта культурного наследия: 135,90 м.

Площадь территории выявленного объекта культурного наследия: 1323,451 кв.м.

4. Графическое описание местоположения границ территории выявленного объекта культурного наследия «Поселение Новые Юрты 1»:



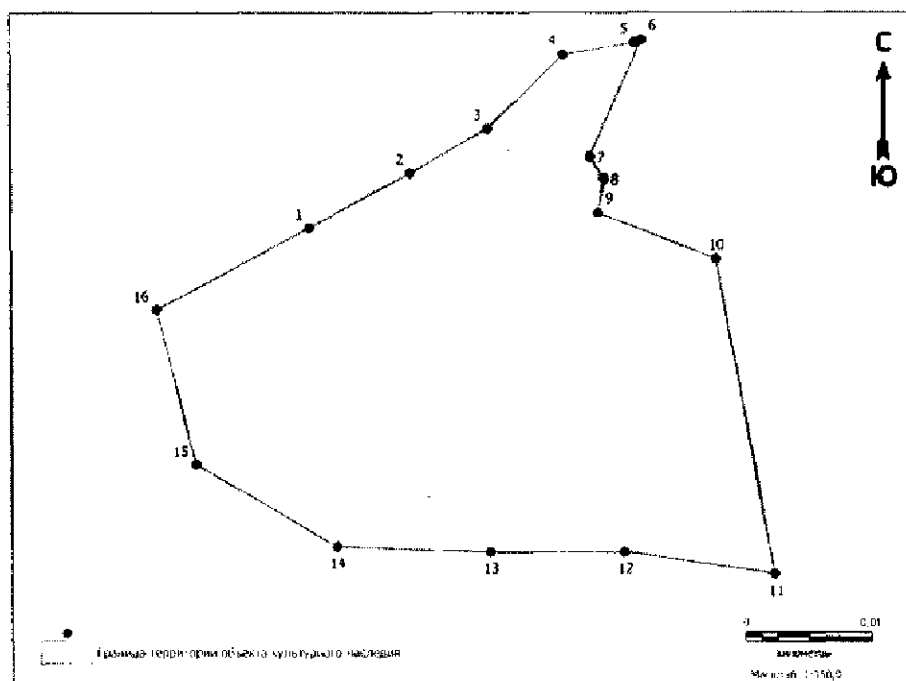
Координаты характерных точек границ территории выявленного объекта культурного наследия «Поселение Новые Юрты 1» в местной системе координат (МСК 86, зона 2)

№ точки	Координаты, м	
	Широта (X)	Долгота (Y)
1	1159879,93	2479148,02
2	1159896,76	2479176,23
3	1159895,06	2479197,76
4	1159874,20	2479209,70
5	1159838,37	2479158,74
6	1159862,34	2479141,91
1	1159879,93	2479148,02

Общий периметр границ территории выявленного объекта культурного наследия: 188,69 м.

Площадь территории выявленного объекта культурного наследия: 2286,7 кв.м.

5. Графическое описание местоположения границ территории выявленного объекта культурного наследия «Городище Октябрьское»:



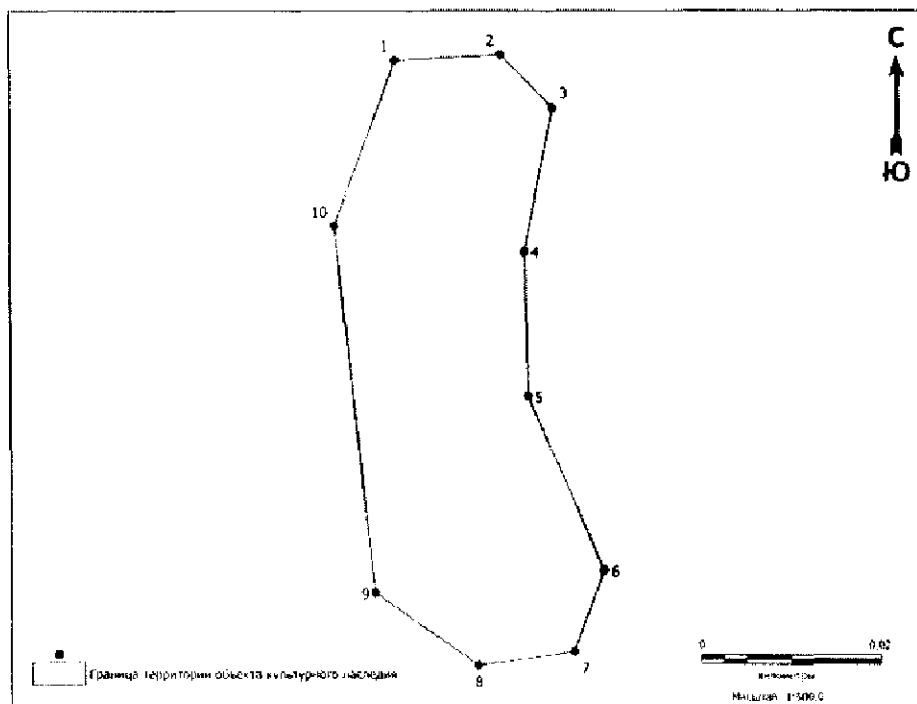
Координаты характерных точек границ территории выявленного объекта культурного наследия «Городище Октябрьское» в местной системе координат (МСК 86, зона 2)

№ точки	Координаты, м	
	Широта (X)	Долгота (Y)
1	1116615.63	2500540.03
2	1116619.85	2500547.92
3	1116623.27	2500554.01
4	1116629.05	2500559.91
5	1116630.01	2500565.51
6	1116630.22	2500566.09
7	1116621.11	2500562.01
8	1116619.41	2500563.10
9	1116616.79	2500562.66
10	1116613.22	2500571.80
11	1116588.56	2500576.24
12	1116590.31	2500564.54
13	1116590.29	2500554.05
14	1116590.70	2500542.04
15	1116597.15	2500531.01
16	1116609.25	2500528.01
1	1116615.63	2500540.03

Общий периметр границ территории выявленного объекта культурного наследия: 152,7 м.

Площадь территории выявленного объекта культурного наследия: 1205 кв.м.

6. Графическое описание местоположения границ территории выявленного объекта культурного наследия «Могильник Старые Юрты 2/2 (Старые Юрты 12)»:



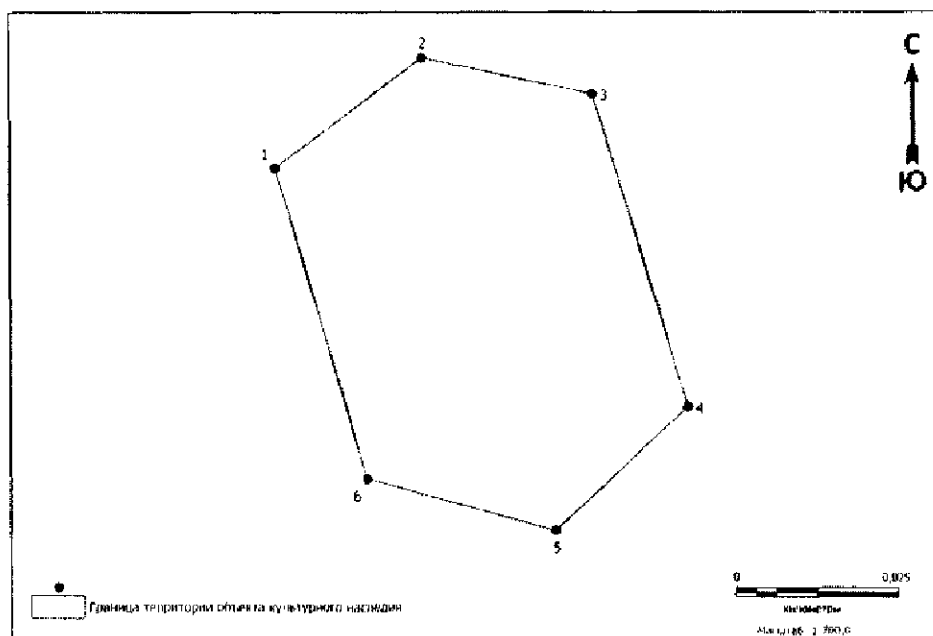
Координаты характерных точек границ территории выявленного объекта культурного наследия «Могильник Старые Юрты 2/2 (Старые Юрты 12)» в местной системе координат (МСК 86, зона 2)

№ точки	Координаты, м	
	Широта (X)	Долгота (Y)
1	1157364,43	2478587,37
2	1157365,00	2478599,06
3	1157359,17	2478604,70
4	1157343,28	2478601,50
5	1157327,48	2478601,88
6	1157308,48	2478610,20
7	1157299,55	2478606,87
8	1157298,05	2478596,26
9	1157306,04	2478584,88
10	1157346,10	2478580,53
1	1157364,43	2478587,37

Общий периметр границ территории выявленного объекта культурного наследия: 166,58 м.

Площадь территории выявленного объекта культурного наследия: 1346,547 кв.м.

7. Графическое описание местоположения границ территории выявленного объекта культурного наследия «Стоянка Старые Юрты 9»:



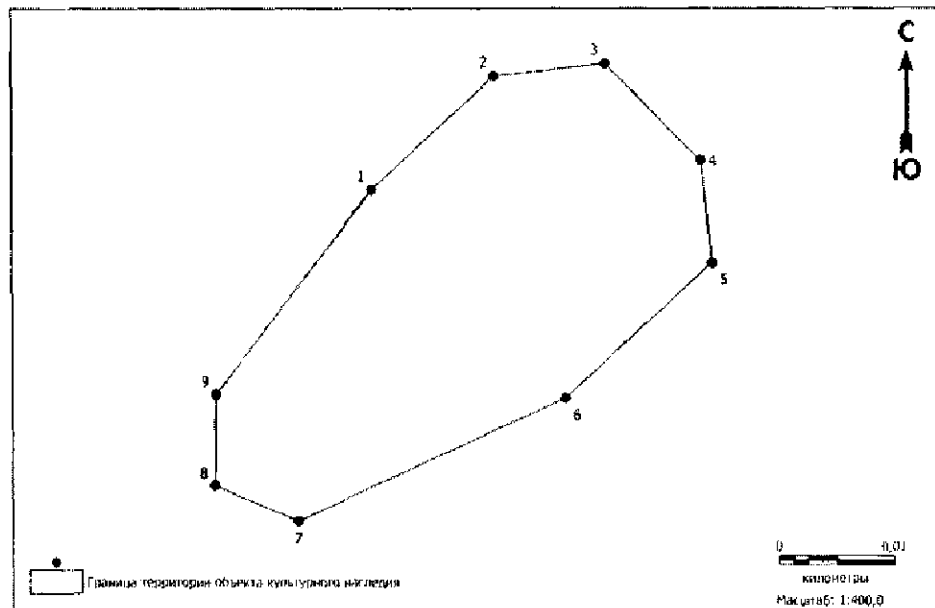
Координаты характерных точек границ территории выявленного объекта культурного наследия «Стоянка Старые Юрты 9» в местной системе координат (МСК 86, зона 2)

№ точки	Координаты, м	
	Широта (X)	Долгота (Y)
1	1157724,87	2478344,50
2	1157741,63	2478366,90
3	1157736,15	2478392,80
4	1157688,68	2478407,07
5	1157670,10	2478386,99
6	1157677,90	2478358,27
1	1157724,87	2478344,50

Общий периметр границ территории выявленного объекта культурного наследия: 210,08 м.

Площадь территории выявленного объекта культурного наследия: 3070,7 кв.м.

8. Графическое описание местоположения границ территории выявленного объекта культурного наследия «Стоянка Судум-Сойм 1»:



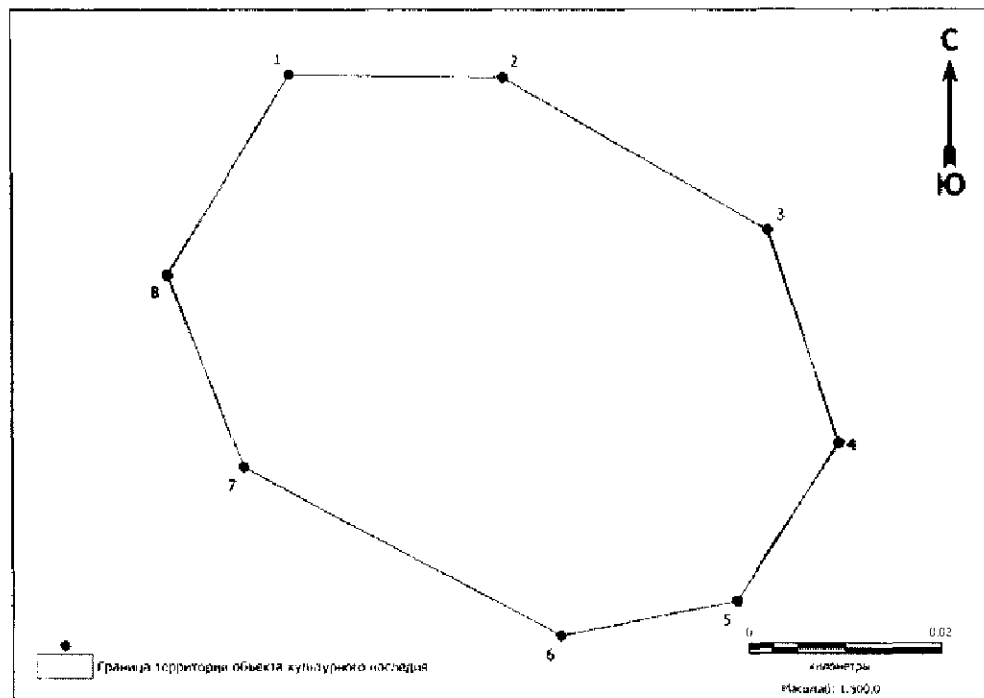
Координаты характерных точек границ территории выявленного объекта культурного наследия «Стоянка Судум-Сойм 1» в местной системе координат (МСК 86, зона 2)

№ точки	Координаты, м	
	Широта (X)	Долгота (Y)
1	1158090,28	2466116,96
2	1158100,12	2466127,71
3	1158101,21	2466137,31
4	1158092,80	2466145,60
5	1158083,93	2466146,54
6	1158072,15	2466133,80
7	1158061,54	2466110,46
8	1158064,58	2466103,22
9	1158072,48	2466103,34
1	1158090,28	2466116,96

Общий периметр границ территории выявленного объекта культурного наследия: 126,12 м.

Площадь территории выявленного объекта культурного наследия: 982,56 кв.м.

9. Графическое описание местоположения границ территории выявленного объекта культурного наследия «Стоянка Шагом-Юган 1»:



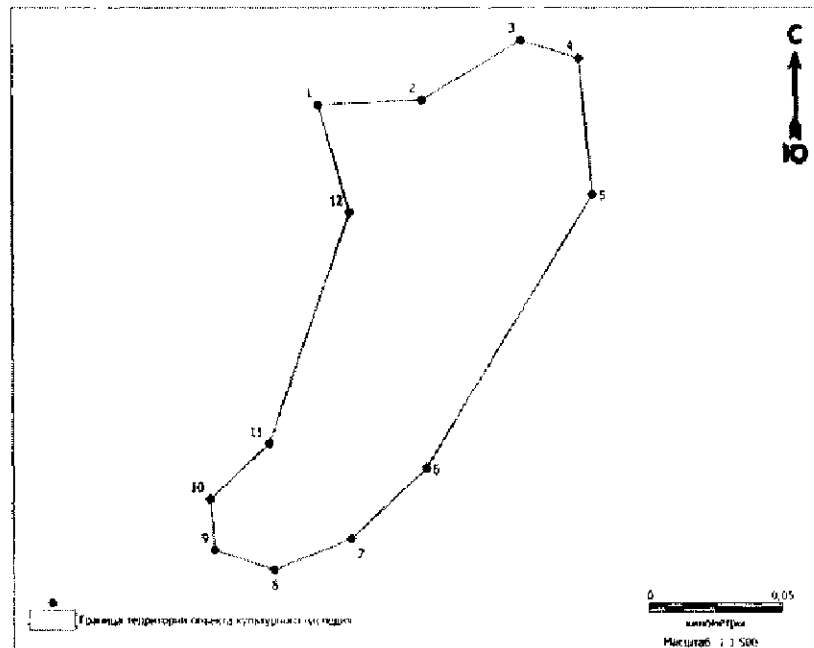
Координаты характерных точек границ территории выявленного объекта культурного наследия «Стоянка Шагом-Юган 1» в местной системе координат (МСК 86, зона 2)

№ точки	Координаты, м	
	Широта (X)	Долгота (Y)
1	1161784,99	2463794,92
2	1161784,72	2463816,94
3	1161768,99	2463844,02
4	1161747,15	2463851,15
5	1161730,98	2463840,75
6	1161727,46	2463822,69
7	1161744,66	2463790,10
8	1161764,43	2463782,36
1	1161784,99	2463794,92

Общий периметр границ территории выявленного объекта культурного наследия: 196,11 м.

Площадь территории выявленного объекта культурного наследия: 2770,73 кв.м.

10. Графическое описание местоположения границ территории выявленного объекта культурного наследия «Поселение Шеркалы 10»:



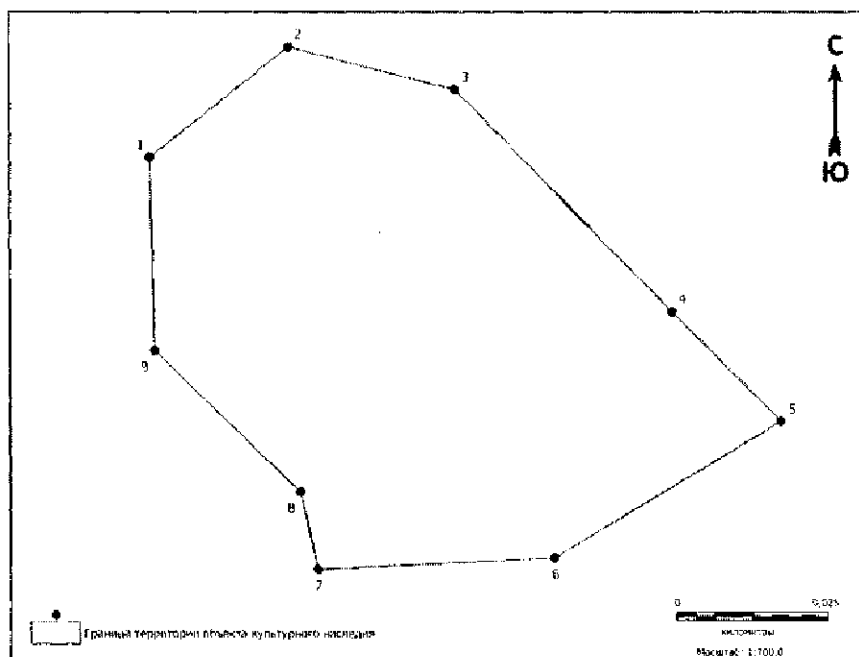
Координаты характерных точек границ территории выявленного объекта культурного наследия «Поселение Шеркалы 10» в местной системе координат (МСК 86, зона 2)

№ точки	Координаты, м	
	Широта (X)	Долгота (Y)
1	1153084,70	2470106,52
2	1153086,56	2470145,22
3	1153108,78	2470182,20
4	1153101,98	2470203,56
5	1153051,32	2470208,54
6	1152949,99	2470146,46
7	1152923,79	2470118,22
8	1152912,40	2470089,60
9	1152919,78	2470067,33
10	1152938,55	2470065,78
11	1152959,07	2470087,88
12	1153044,58	2470118,05
1	1153084,70	2470106,52

Общий периметр границ территории выявленного объекта культурного наследия: 548,24 м.

Площадь территории выявленного объекта культурного наследия. 13801,1 кв.м.

11. Графическое описание местоположения границ территории выявленного объекта культурного наследия «Поселение Шеркалы 11»:



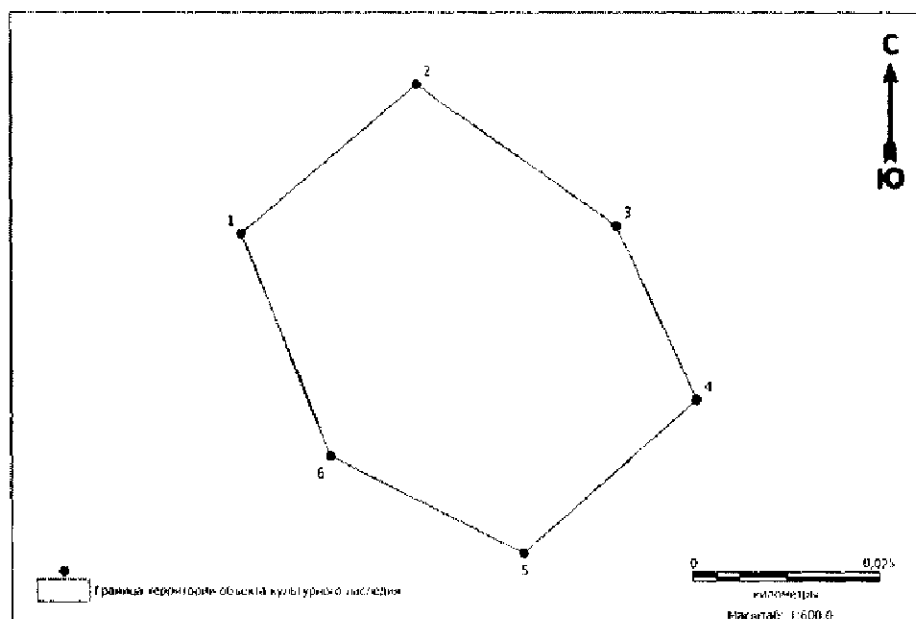
Координаты характерных точек границ территории выявленного объекта культурного наследия «Поселение Шеркалы 11» в местной системе координат (МСК 86, зона 2)

№ точки	Координаты, м	
	Широта (X)	Долгота (Y)
1	1153151,74	2470079,19
2	1153169,84	2470101,90
3	1153162,84	2470129,15
4	1153126,52	2470164,45
5	1153108,78	2470182,20
6	1153086,56	2470145,22
7	1153084,70	2470106,52
8	1153097,30	2470103,70
9	1153120,21	2470079,83
1	1153151,74	2470079,19

Общий периметр границ территории выявленного объекта культурного наследия: 292,34 м.

Площадь территории выявленного объекта культурного наследия: 5515 кв.м.

12. Графическое описание местоположения границ территории выявленного объекта культурного наследия «Поселение Шеркалы 13»:



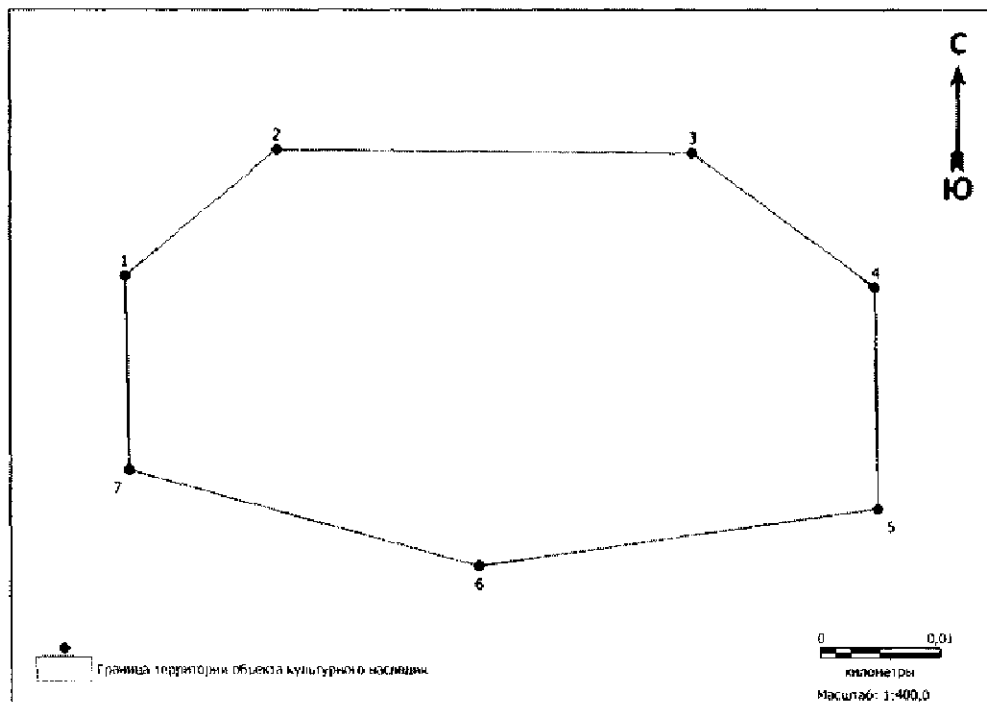
Координаты характерных точек границ территории выявленного объекта культурного наследия «Поселение Шеркалы 13» в местной системе координат (МСК 86, зона 2)

№ точки	Координаты, м	
	Широта (X)	Долгота (Y)
1	1152553,31	2470412,31
2	1152573,08	2470435,67
3	1152554,34	2470462,23
4	1152531,37	2470472,88
5	1152511,09	2470449,79
6	1152523,93	2470424,12
1	1152553,31	2470412,31

Общий периметр границ территории выявленного объекта культурного наследия: 179,53 м.

Площадь территории выявленного объекта культурного наследия: 2229,1 кв.м.

13. Графическое описание местоположения границ территории выявленного объекта культурного наследия «Селище Шеркалы 15»:



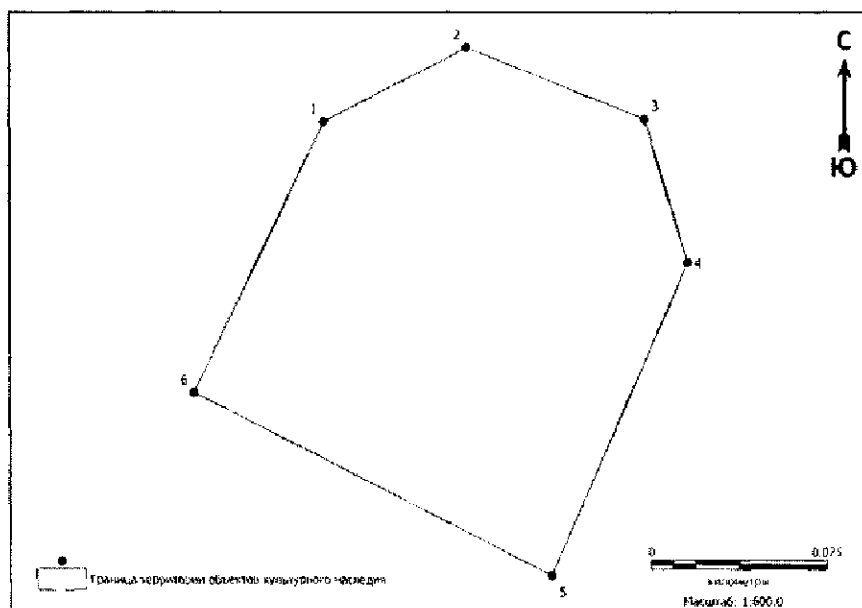
Координаты характерных точек границ территории выявленного объекта культурного наследия «Селище Шеркалы 15» в местной системе координат (МСК 86, зона 2)

№ точки	Координаты, м	
	Широта (X)	Долгота (Y)
1	1153158,75	2470489,70
2	1153169,12	2470502,20
3	1153168,83	2470536,40
4	1153157,79	2470551,33
5	1153139,67	2470551,52
6	1153134,92	2470518,77
7	1153142,87	2470489,99
1	1153158,75	2470489,70

Общий периметр границ территории выявленного объекта культурного наследия: 165,96 м.

Площадь территории выявленного объекта культурного наследия: 1757,27 кв.м.

14. Графическое описание местоположения границ территории выявленного объекта культурного наследия «Поселение Шеркалы 15 а»:



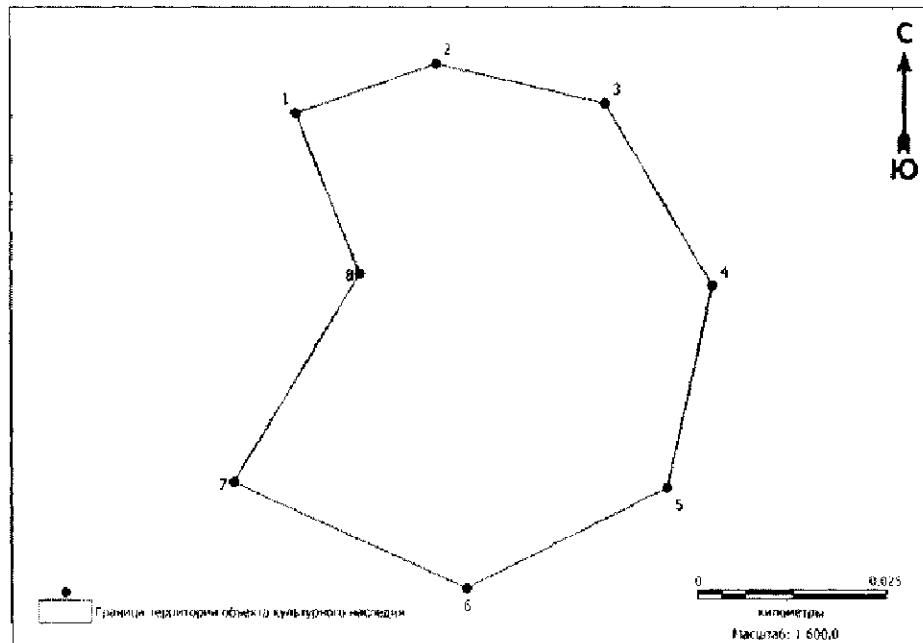
Координаты характерных точек границ территории выявленного объекта культурного наследия «Поселение Шеркалы 15 а» в местной системе координат (МСК 86, зона 2)

№ точки	Координаты, м	
	Широта (X)	Долгота (Y)
1	1153786,62	2468403,80
2	1153797,04	2468423,98
3	1153786,94	2468448,96
4	1153766,82	2468454,96
5	1153722,75	2468435,77
6	1153748,68	2468385,40
1	1153786,62	2468403,80

Общий периметр границ территории выявленного объекта культурного наследия: 217,53 м.

Площадь территории выявленного объекта культурного наследия: 3198,5 кв.м.

15. Графическое описание местоположения границ территории выявленного объекта культурного наследия «Поселение Шеркалы 16»:



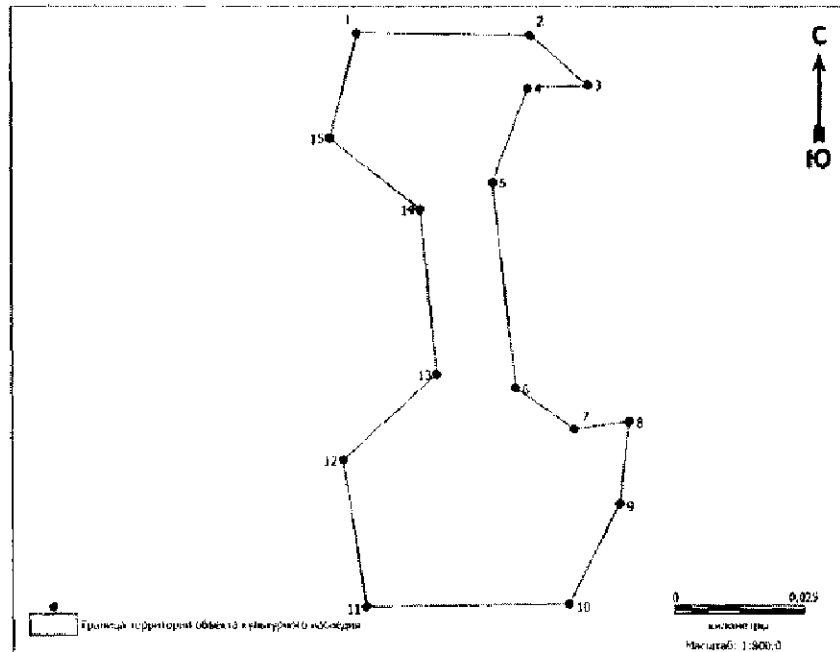
Координаты характерных точек границ территории выявленного объекта культурного наследия «Поселение Шеркалы 16» в местной системе координат (МСК 86, зона 2)

№ точки	Координаты, м	
	Широта (X)	Долгота (Y)
1	1153869,85	2468387,96
2	1153876,34	2468406,60
3	1153871,16	2468428,87
4	1153847,22	2468442,85
5	1153820,54	2468436,77
6	1153807,33	2468410,30
7	1153821,28	2468379,56
8	1153848,78	2468396,36
1	1153869,85	2468387,96

Общий периметр границ территории выявленного объекта культурного наследия: 215,95 м.

Площадь территории выявленного объекта культурного наследия: 2908,34 кв.м.

16. Графическое описание местоположения границ территории выявленного объекта культурного наследия «Поселение Юрты»:



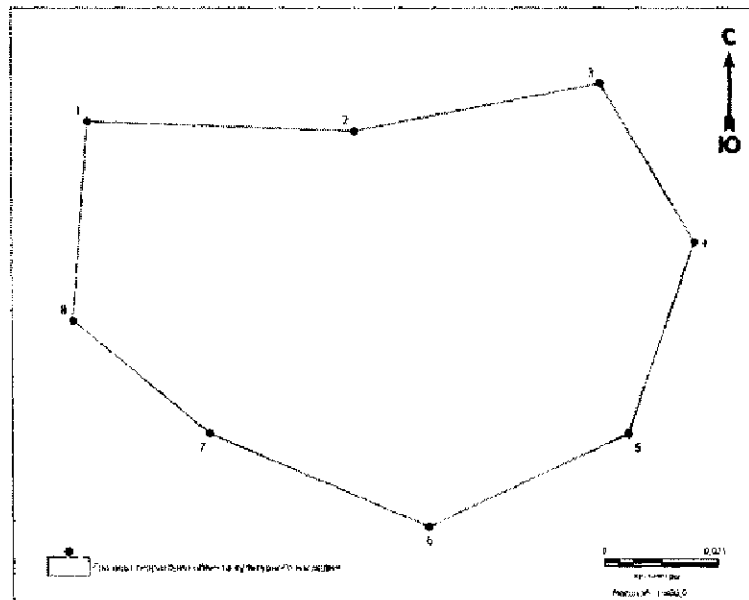
Координаты характерных точек границ территории выявленного объекта культурного наследия «Поселение Юрты» в местной системе координат (МСК 86, зона 2)

№ точки	Координаты, м	
	Широта (X)	Долгота (Y)
1	1157375,14	2478554,16
2	1157374,65	2478587,90
3	1157365,00	2478599,06
4	1157364,43	2478587,37
5	1157346,10	2478580,53
6	1157306,04	2478584,88
7	1157298,05	2478596,26
8	1157299,55	2478606,87
9	1157283,42	2478604,94
10	1157264,12	2478595,15
11	1157263,59	2478555,64
12	1157292,07	2478551,22
13	1157308,72	2478569,51
14	1157340,88	2478566,41
15	1157354,65	2478548,81
1	1157375,14	2478554,16

Общий периметр границ территории выявленного объекта культурного наследия: 351,47 м.

Площадь территории выявленного объекта культурного наследия: 3531,9 кв.м.

17. Графическое описание местоположения границ территории выявленного объекта культурного наследия «Поселение Юрты 2»:



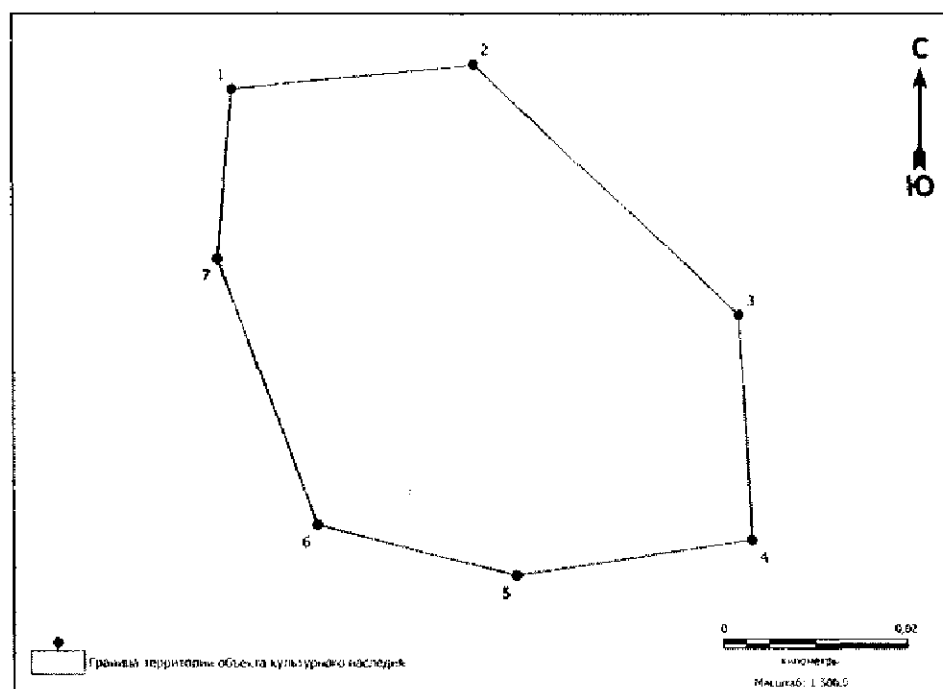
Координаты характерных точек границ территории выявленного объекта культурного наследия «Поселение Юрты 2» в местной системе координат (МСК 86, зона 2)

№ точки	Координаты, м	
	Широта (X)	Долгота (Y)
1	1157102,27	2479223,57
2	1157100,14	2479282,28
3	1157110,61	2479336,15
4	1157075,73	2479356,69
5	1157033,87	2479342,16
6	1157013,53	2479298,36
7	1157033,87	2479250,31
8	1157058,48	2479220,27
1	1157102,27	2479223,57

Общий периметр границ территории выявленного объекта культурного наследия: 381,64 м.

Площадь территории выявленного объекта культурного наследия: 9437,436 кв.м.

18. Графическое описание местоположения границ территории выявленного объекта культурного наследия «Поселение Юрты 3»:



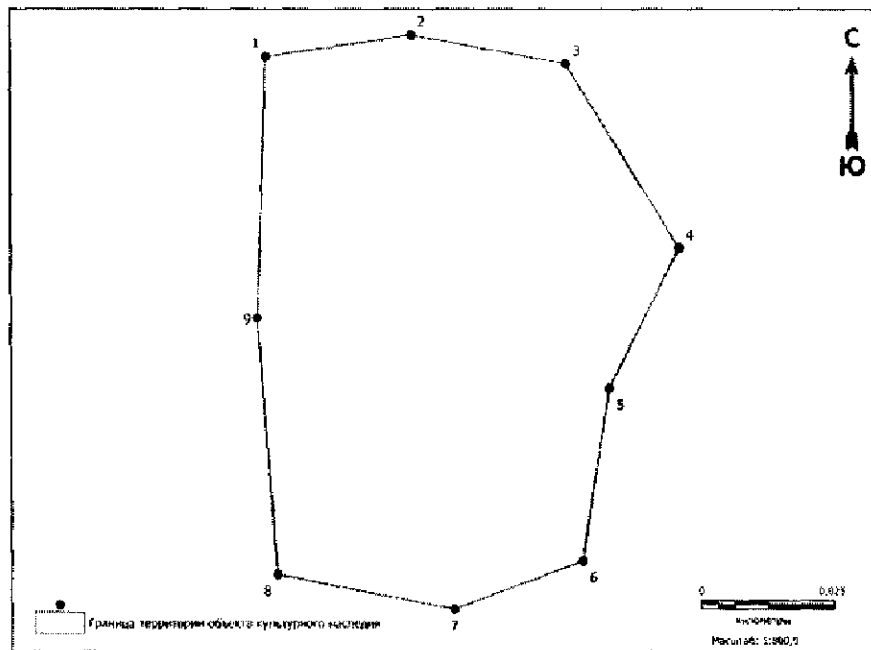
Координаты характерных точек границ территории выявленного объекта культурного наследия «Поселение Юрты 3» в местной системе координат (МСК 86, зона 2)

№ точки	Координаты, м	
	Широта (X)	Долгота (Y)
1	1157564,33	2479257,98
2	1157566,87	2479284,02
3	1157539,93	2479312,39
4	1157515,83	2479313,71
5	1157512,06	2479288,39
6	1157517,45	2479267,03
7	1157546,03	2479256,36
1	1157564,33	2479257,98

Общий периметр границ территории выявленного объекта культурного наследия: 185,92 м.

Площадь территории выявленного объекта культурного наследия: 2342,27 кв.м.

19. Графическое описание местоположения границ территории выявленного объекта культурного наследия «Поселение Юрты 4»:



Координаты характерных точек границ территории выявленного объекта культурного наследия «Поселение Юрты 4» в местной системе координат (МСК 86, зона 2)

№ точки	Координаты, м	
	Широта (X)	Долгота (Y)
1	1158795,85	2479074,00
2	1158799,83	2479101,21
3	1158794,52	2479129,93
4	1158760,16	2479150,77
5	1158734,10	2479137,81
6	1158702,40	2479132,84
7	1158693,43	2479108,85
8	1158699,91	2479075,99
9	1158747,22	2479072,34
1	1158795,85	2479074,00

Общий периметр границ территории выявленного объекта культурного наследия: 313,29 м.

Площадь территории выявленного объекта культурного наследия: 6555,185 кв.м.