



Аппарат Губернатора
Ханты-Мансийского автономного округа – Югры
Управление государственной регистрации
нормативных правовых актов

Внесен в государственный реестр нормативных
правовых актов исполнительных органов
государственной власти

Ханты-Мансийского автономного округа – Югры
За № 5996 от «18» 03 20 22 г.

**СЛУЖБА ГОСУДАРСТВЕННОЙ ОХРАНЫ
ОБЪЕКТОВ КУЛЬТУРНОГО НАСЛЕДИЯ
ХАНТЫ-МАНСИЙСКОГО АВТОНОМНОГО ОКРУГА – ЮГРЫ**

ПРИКАЗ

**Об утверждении границ территорий и установлении особого режима
использования земельных участков в границах территорий
выявленных объектов культурного наследия, являющихся объектами
археологического наследия, расположенных в Ханты-Мансийском
районе Ханты-Мансийского автономного округа – Югры**

г. Ханты-Мансийск
17 марта 2022 года

№ 7-нп

В соответствии с Федеральным законом от 25 июня 2002 года № 73-ФЗ «Об объектах культурного наследия (памятниках истории и культуры) народов Российской Федерации», Законом Ханты-Мансийского автономного округа – Югры от 29 июня 2006 года № 64-оз «О регулировании отдельных отношений в области сохранения, использования, популяризации и государственной охраны объектов культурного наследия», руководствуясь постановлением Правительства Ханты-Мансийского автономного округа – Югры от 30 августа 2012 года № 309-п «О Службе государственной охраны объектов культурного наследия Ханты-Мансийского автономного округа – Югры», в целях обеспечения сохранности выявленных объектов культурного наследия, расположенных в Ханты-Мансийском районе Ханты-Мансийского автономного округа – Югры, **п р и к а з ы в а ю:**

1. Утвердить границы территорий выявленных объектов культурного наследия, являющихся объектами археологического наследия (далее – выявленные объекты культурного наследия), расположенных в Ханты-Мансийском районе Ханты-Мансийского автономного округа – Югры, согласно приложению к настоящему приказу:

- Бобровка 3, промысловый объект;
- Могильник Горноправдинский;
- Горноправдинский 1, могильник;
- Ваштор, городище;

- Ваштор 2, городище;
- Ваштор 1, местонахождение;
- Хотым 1, поселение;
- Хотым 2, поселение;
- Хотым 3, городище.

2. Установить особый режим использования земельных участков в границах территорий выявленных объектов культурного наследия, указанных в пункте 1 настоящего приказа, в соответствии со статьей 5.1 Федерального закона от 25 июня 2002 года № 73-ФЗ «Об объектах культурного наследия (памятниках истории и культуры) народов Российской Федерации».

3. Рекомендовать органам местного самоуправления муниципального образования Ханты-Мансийский муниципальный район Ханты-Мансийского автономного округа – Югры в пределах своей компетенции:

3.1. Учитывать и отображать границы территорий выявленных объектов культурного наследия в документах территориального планирования, правилах землепользования и застройки, документации по планировке территории, в случае необходимости вносить в указанные документы изменения в установленном порядке;

3.2. Обеспечить соблюдение особого режима использования земельных участков в границах территорий выявленных объектов культурного наследия в соответствии с пунктом 2 настоящего приказа.

4. Контроль за исполнением настоящего приказа возложить на заместителя руководителя Службы государственной охраны объектов культурного наследия Ханты-Мансийского автономного округа – Югры.

И.о. руководителя Службы

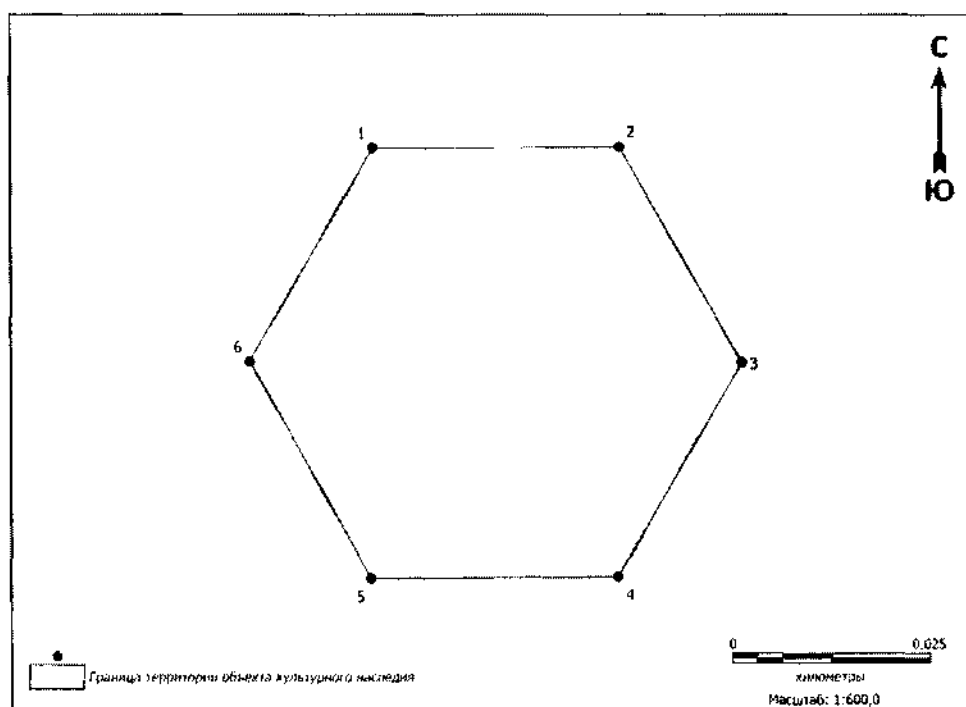


М.И. Усольцев

Приложение
к приказу Службы государственной
охраны объектов культурного наследия
Ханты-Мансийского
автономного округа – Югры
от 17 марта 2022 года № 7-нп

Границы территорий выявленных объектов культурного наследия,
являющихся объектами археологического наследия,
расположенных в Ханты-Мансийском районе Ханты-Мансийского
автономного округа – Югры

1. Графическое описание местоположения границ территории выявленного объекта культурного наследия «Бобровка 3, промысловый объект»:



Координаты характерных точек границ территории
выявленного объекта культурного наследия
«Бобровка 3, промысловый объект»
в местной системе координат (МСК 86, зона 2)

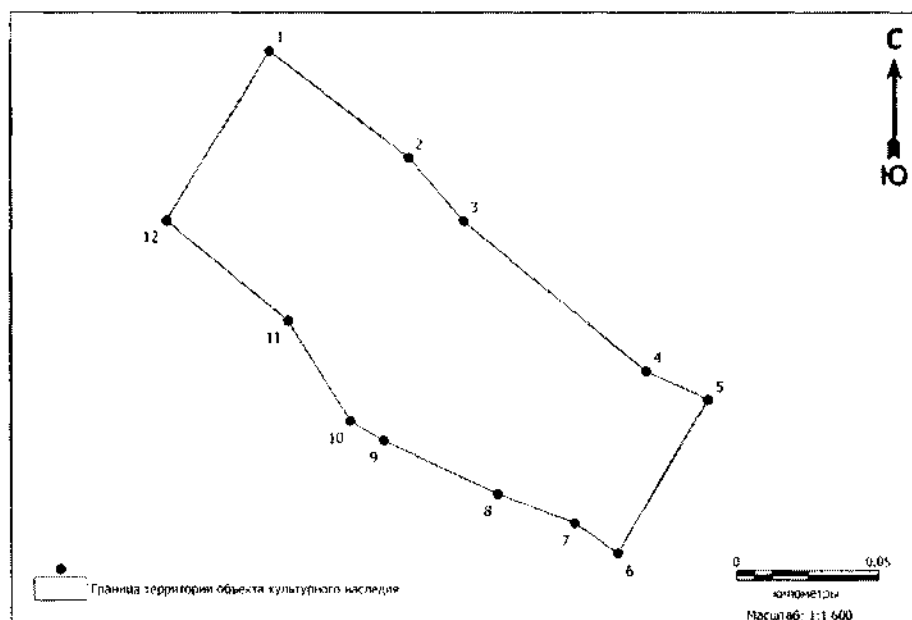
№ точки	Координаты, м	
	Широта (X)	Долгота (Y)
1	847537.04	2723585.53
2	847537.19	2723616.52
3	847510.19	2723631.73
4	847483.51	2723616.24

5	847483.32	2723585.22
6	847510.35	2723570.03
1	847537.04	2723585.53

Общий периметр границ территории выявленного объекта культурного наследия: 189,4 м.

Площадь территории выявленного объекта культурного наследия: 2590 кв.м.

2. Графическое описание местоположения границ территории выявленного объекта культурного наследия «Могильник Горноправдинский»:



Координаты характерных точек границ территории выявленного объекта культурного наследия «Могильник Горноправдинский» в местной системе координат (МСК 86, зона 2)

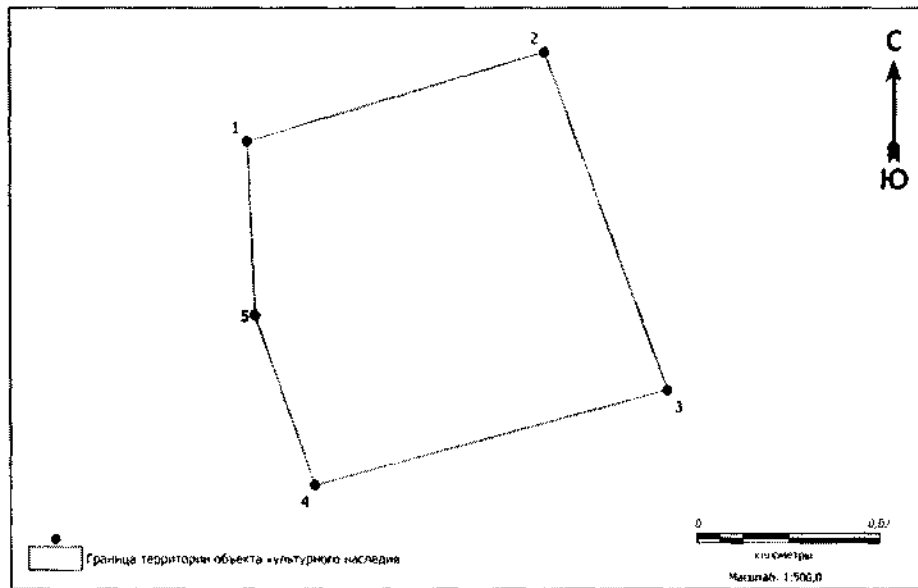
№ точки	Координаты, м	
	Широта (X)	Долгота (Y)
1	855693.73	2715370.17
2	855656.26	2715419.42
3	855634.06	2715438.70
4	855581.21	2715502.99
5	855571.20	2715524.62
6	855516.96	2715492.95
7	855527.53	2715477.83
8	855537.78	2715450.46
9	855556.65	2715410.34
10	855563.61	2715398.45

11	855599.05	2715376.48
12	855634.21	2715333.50
1	855693.73	2715370.17

Общий периметр границ территории выявленного объекта культурного наследия: 534,66 м.

Площадь территории выявленного объекта культурного наследия: 14000 кв.м.

3. Графическое описание местоположения границ территории выявленного объекта культурного наследия «Горноправдинский 1, могильник»:



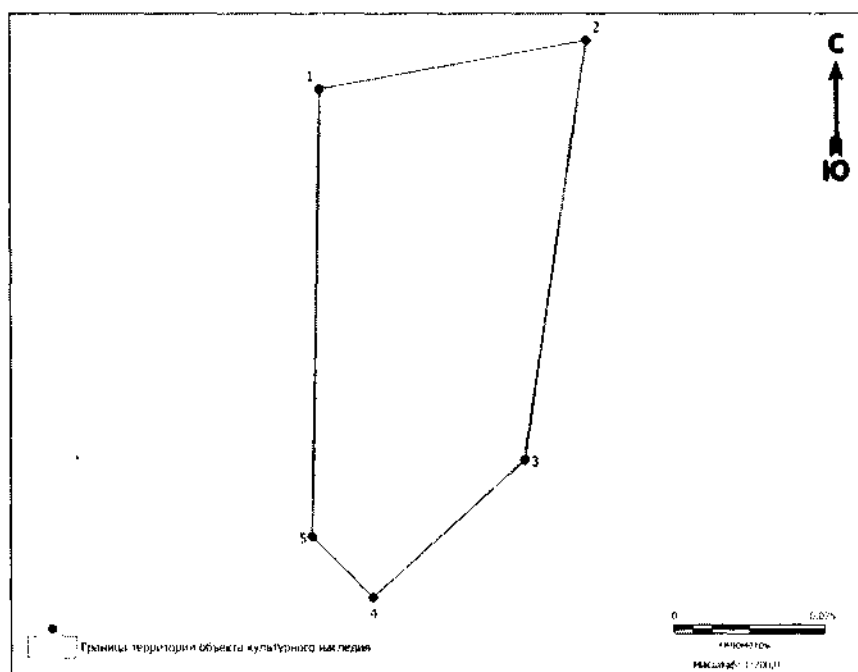
Координаты характерных точек границ территории выявленного объекта культурного наследия «Горноправдинский 1, могильник» в местной системе координат (МСК 86, зона 2)

№ точки	Координаты, м	
	Широта (X)	Долгота (Y)
1	855935,84	2715388,91
2	855945,45	2715421,23
3	855909,03	2715434,37
4	855898,75	2715396,17
5	855917,13	2715389,73
1	855935,84	2715388,91

Общий периметр границ территории выявленного объекта культурного наследия: 154,96 м.

Площадь территории выявленного объекта культурного наследия: 1400 кв.м.

4. Графическое описание местоположения границ территории выявленного объекта культурного наследия «Ваштор, городище»:



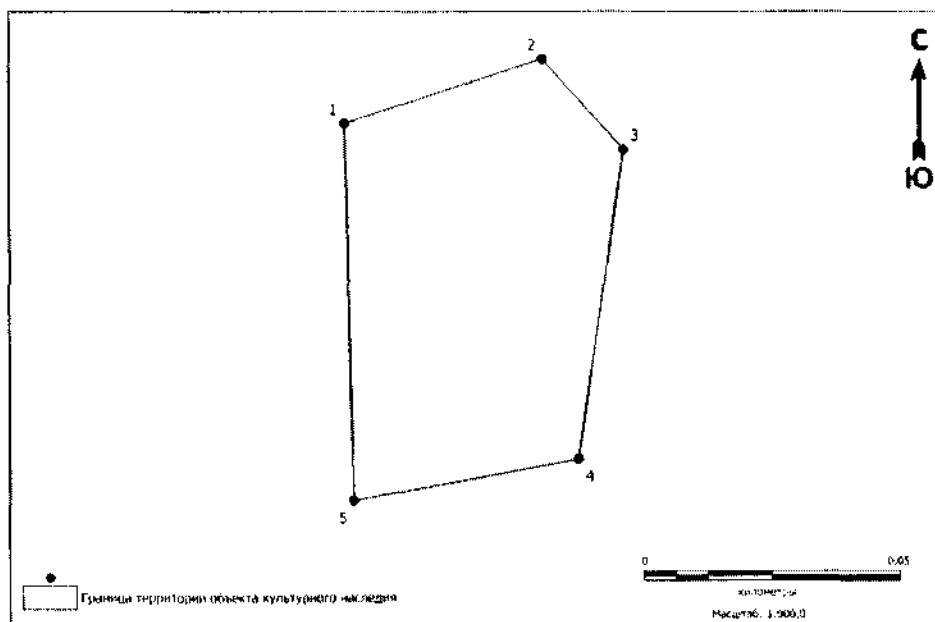
Координаты характерных точек границ территории выявленного объекта культурного наследия «Ваштор, городище» в местной системе координат (МСК 86, зона 2)

№ точки	Координаты, м	
	Широта (X)	Долгота (Y)
1	961097.03	2604329.44
2	961105.02	2604373.14
3	961036.65	2604362.98
4	961014.15	2604338.04
5	961024.15	2604328.04
1	961097.03	2604329.44

Общий периметр границ территории выявленного объекта культурного наследия: 234,17 м.

Площадь территории выявленного объекта культурного наследия: 2995 кв.м.

5. Графическое описание местоположения границ территории выявленного объекта культурного наследия «Ваштор 2, городище»:



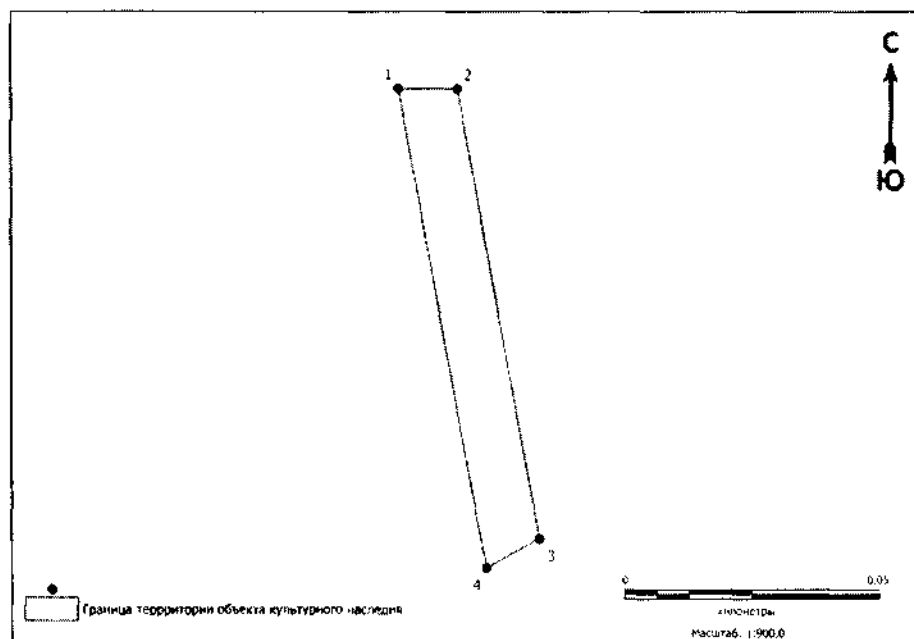
Координаты характерных точек границ территории выявленного объекта культурного наследия «Ваштор 2, городище» в местной системе координат (МСК 86, зона 2)

№ точки	Координаты, м	
	Широта (X)	Долгота (Y)
1	961169.72	2604327.87
2	961182.25	2604366.22
3	961164.69	2604382.00
4	961105.02	2604373.14
5	961097.03	2604329.44
1	961169.72	2604327.87

Общий периметр границ территории выявленного объекта культурного наследия: 241,40 м.

Площадь территории выявленного объекта культурного наследия: 3667 кв.м.

6. Графическое описание местоположения границ территории выявленного объекта культурного наследия «Вацтор 1, местонахождение»:



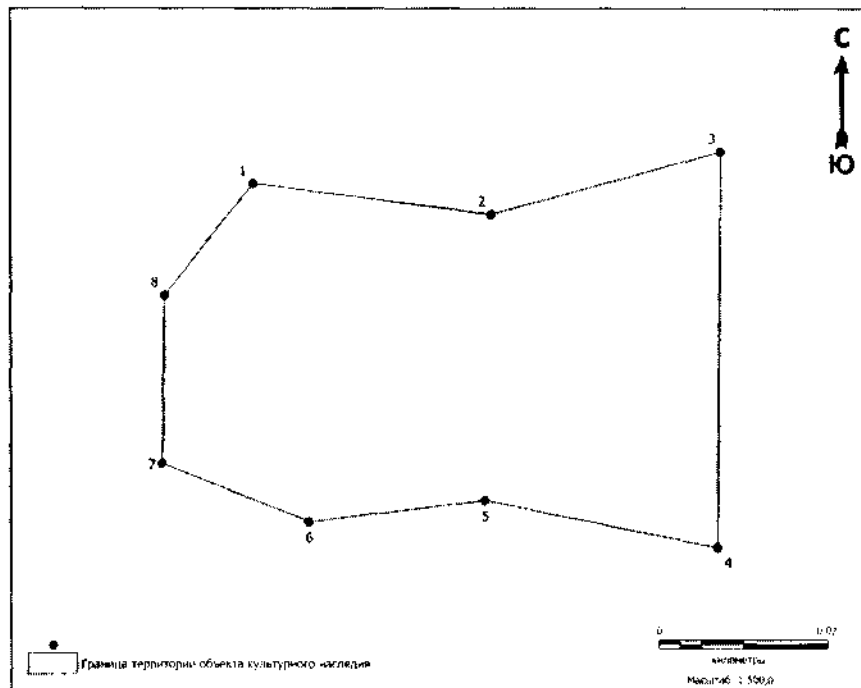
Координаты характерных точек границ территории выявленного объекта культурного наследия «Вацтор 1, местонахождение» в местной системе координат (МСК 86, зона 2)

№ точки	Координаты, м	
	Широта (X)	Долгота (Y)
1	960729.87	2604522.03
2	960729.89	2604533.54
3	960642.60	2604549.40
4	960636.91	2604539.02
1	960729.87	2604522.03

Общий периметр границ территории выявленного объекта культурного наследия: 206,56 м.

Площадь территории выявленного объекта культурного наследия: 1033 кв.м.

7. Графическое описание местоположения границ территории выявленного объекта культурного наследия «Хотым 1, поселение»:



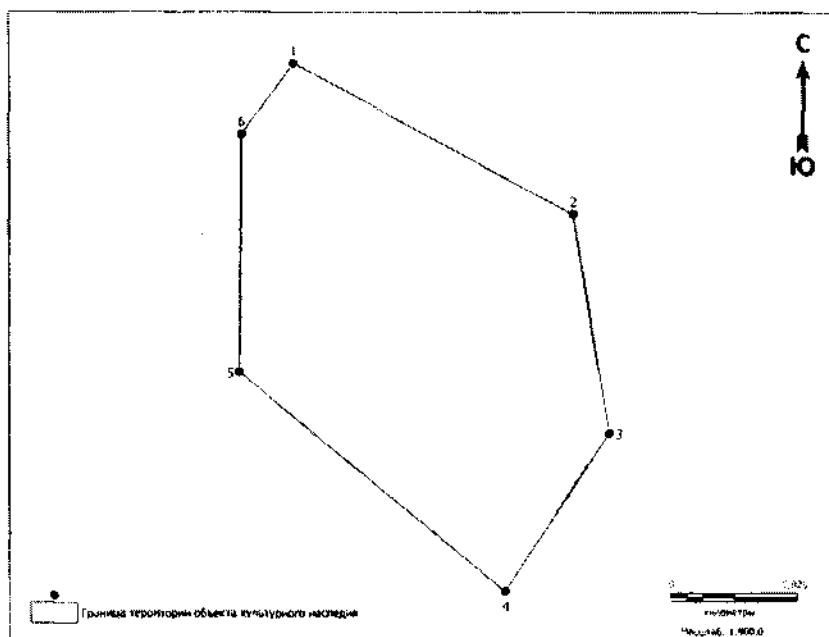
Координаты характерных точек границ территории выявленного объекта культурного наследия «Хотым 1, поселение» в местной системе координат (МСК 86, зона 2)

№ точки	Координаты, м	
	Широта (X)	Долгота (Y)
1	987848.29	2567352.55
2	987844.69	2567380.57
3	987852.01	2567407.45
4	987805.71	2567406.95
5	987811.27	2567379.75
6	987808.77	2567359.10
7	987815.62	2567341.84
8	987835.33	2567342.17
1	987848.29	2567352.55

Общий периметр границ территории выявленного объекта культурного наследия: 205,8 м.

Площадь территории выявленного объекта культурного наследия: 2382 кв.м.

8. Графическое описание местоположения границ территории выявленного объекта культурного наследия «Хотым 2, поселение»:



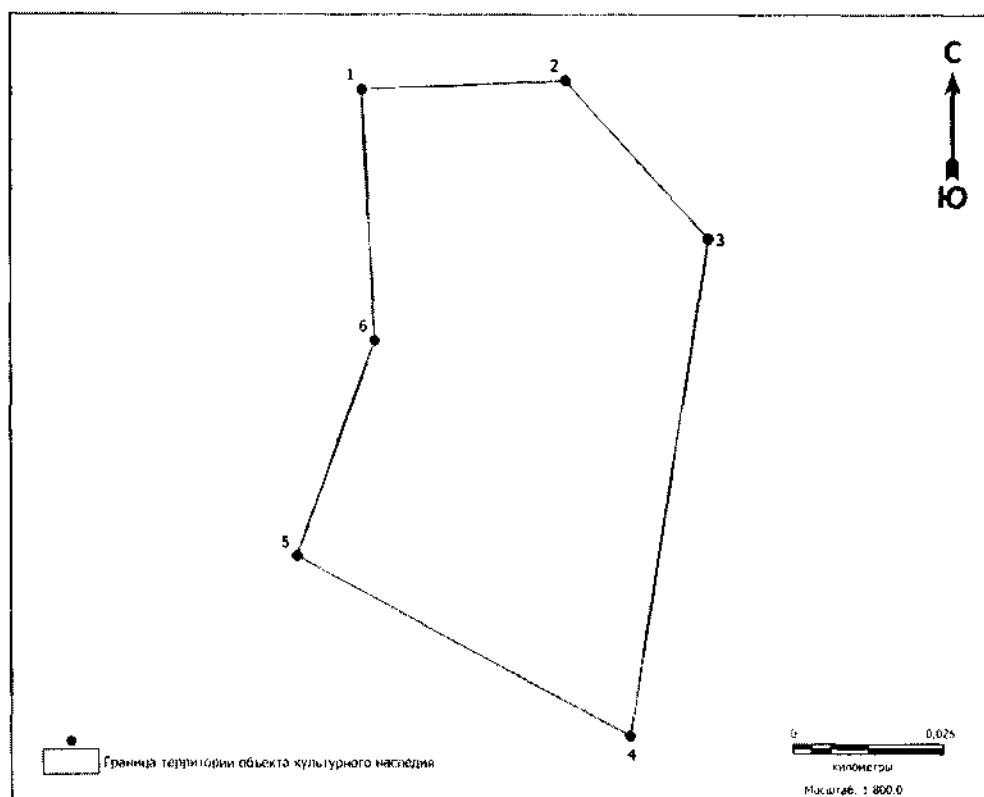
Координаты характерных точек границ территории выявленного объекта культурного наследия «Хотым 2, поселение» в местной системе координат (МСК 86, зона 2)

№ точки	Координаты, м	
	Широта (X)	Долгота (Y)
1	987865.81	2567417.61
2	987836.51	2567472.41
3	987793.79	2567479.37
4	987762.75	2567458.97
5	987805.71	2567406.95
6	987852.01	2567407.45
1	987865.81	2567417.61

Общий периметр границ территории выявленного объекта культурного наследия: 273,5 м.

Площадь территории выявленного объекта культурного наследия: 4785 кв.м.

9. Графическое описание местоположения границ территории выявленного объекта культурного наследия «Хотым 3, городище»:



Координаты характерных точек границ территории
выявленного объекта культурного наследия
«Хотым 3, городище»
в местной системе координат (МСК 86, зона 2)

№ точки	Координаты, м	
	Широта (X)	Долгота (Y)
1	987942.15	2567428.38
2	987943.55	2567461.86
3	987917.73	2567485.28
4	987836.51	2567472.41
5	987865.81	2567417.61
6	987901.04	2567430.46
1	987942.15	2567428.38

Общий периметр границ территории выявленного объекта культурного наследия: 291,4 м.

Площадь территории выявленного объекта культурного наследия: 4865 кв.м.