



Аппарат Губернатора  
Ханты-Мансийского автономного округа - Югры  
Управление государственной регистрации  
нормативных правовых актов

Внесен в государственный реестр нормативных  
правовых актов исполнительных органов  
государственной власти

Ханты-Мансийского автономного округа - Югры  
За № 6139 от «06» 06 2022 г.

**СЛУЖБА ГОСУДАРСТВЕННОЙ ОХРАНЫ  
ОБЪЕКТОВ КУЛЬТУРНОГО НАСЛЕДИЯ  
ХАНТЫ-МАНСИЙСКОГО АВТОНОМНОГО ОКРУГА – ЮГРЫ**

**ПРИКАЗ**

**Об утверждении границ территорий и установлении особого режима  
использования земельных участков в границах территорий  
выявленных объектов культурного наследия, являющихся объектами  
археологического наследия, расположенных  
в Нижневартовском и Сургутском районах  
Ханты-Мансийского автономного округа – Югры**

г. Ханты-Мансийск  
3 июня 2022 года

№ 13-нп

В соответствии с Федеральным законом от 25 июня 2002 года № 73-ФЗ «Об объектах культурного наследия (памятниках истории и культуры) народов Российской Федерации», Законом Ханты-Мансийского автономного округа – Югры от 29 июня 2006 года № 64-оз «О регулировании отдельных отношений в области сохранения, использования, популяризации и государственной охраны объектов культурного наследия», руководствуясь постановлением Правительства Ханты-Мансийского автономного округа – Югры от 30 августа 2012 года № 309-п «О Службе государственной охраны объектов культурного наследия Ханты-Мансийского автономного округа – Югры», в целях обеспечения сохранности выявленных объектов культурного наследия, расположенных в Нижневартовском и Сургутском районах Ханты-Мансийского автономного округа – Югры, **п р и к а з ы в а ю:**

1. Утвердить границы территорий выявленных объектов культурного наследия, являющихся объектами археологического наследия (далее – выявленные объекты культурного наследия), расположенных в Ханты-Мансийском автономном округе – Югре:

1.1. В Нижневартовском районе согласно приложению 1 к настоящему приказу:

– Коликъёган 2, селище;

1.2. В Сургутском районе согласно приложению 2 к настоящему приказу:

- Атмпельурий 19, ловчая яма;
- Угутское 23, селище;
- Угутское 24, селище;
- Угутское 28, селище;
- Угутское 31, селище.

2. Установить особый режим использования земельных участков в границах территорий выявленных объектов культурного наследия, указанных в пункте 1 настоящего приказа, в соответствии со статьей 5.1 Федерального закона от 25 июня 2002 года № 73-ФЗ «Об объектах культурного наследия (памятниках истории и культуры) народов Российской Федерации».

3. Рекомендовать органам местного самоуправления муниципальных образований Нижневартовский муниципальный район Ханты-Мансийского автономного округа – Югры, Сургутский муниципальный район Ханты-Мансийского автономного округа – Югры в пределах своей компетенции:

3.1. Учитывать и отображать границы территорий выявленных объектов культурного наследия в документах территориального планирования, правилах землепользования и застройки, документации по планировке территории, в случае необходимости вносить в указанные документы изменения в установленном порядке;

3.2. Обеспечить соблюдение особого режима использования земельных участков в границах территории выявленных объектов культурного наследия в соответствии с пунктом 2 настоящего приказа.

4. Контроль за исполнением настоящего приказа возложить на заместителя руководителя Службы государственной охраны объектов культурного наследия Ханты-Мансийского автономного округа – Югры.

И.о. руководителя Службы

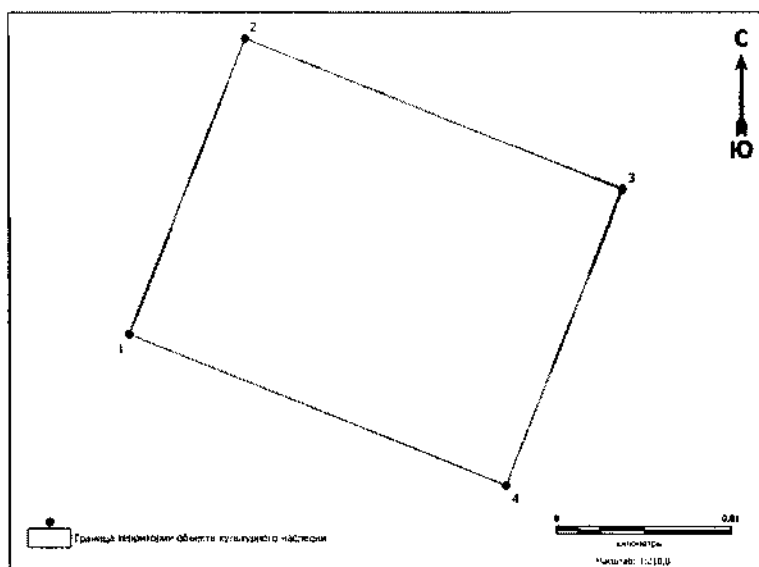


М.И. Усольцев

Приложение 1  
к приказу Службы государственной  
охраны объектов культурного наследия  
Ханты-Мансийского  
автономного округа – Югры  
от 3 июня 2022 года № 13-нп

Границы территории выявленного объекта культурного наследия,  
являющегося объектом археологического наследия,  
расположенного в Нижневартовском районе Ханты-Мансийского  
автономного округа – Югры

1. Графическое описание местоположения границ территории выявленного объекта культурного наследия «Коликъёган 2, селище»:



Координаты характерных точек границ территории  
выявленного объекта культурного наследия «Коликъёган 2, селище»  
в местной системе координат (МСК 86, зона 4)

№ точки	Координаты, м	
	Широта (X)	Долгота (Y)
1	1108936,80	4616559,98
2	1108953,49	4616566,63
3	1108945,01	4616587,94
4	1108928,31	4616581,31
1	1108936,80	4616559,98

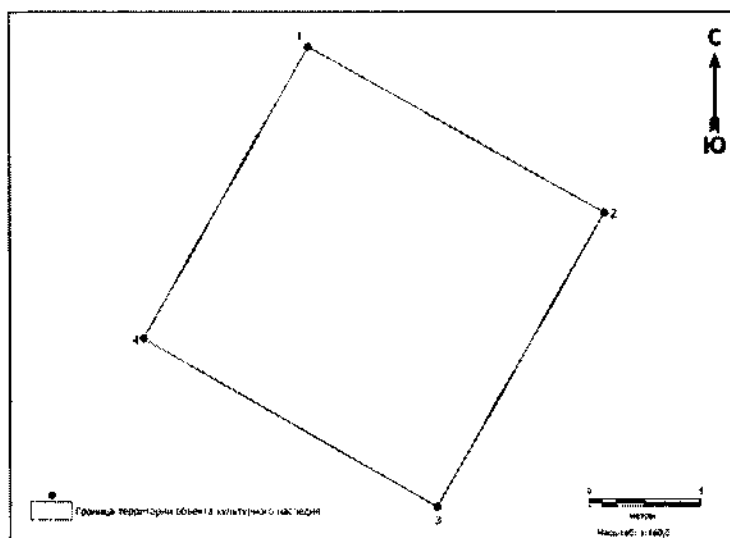
Общий периметр границ территории выявленного объекта культурного наследия: 81,5 м.

Площадь территории выявленного объекта культурного наследия: 409,7 кв.м.

Приложение 2  
к приказу Службы государственной  
охраны объектов культурного наследия  
Ханты-Мансийского  
автономного округа – Югры  
от 3 июня 2022 года № 13-нп

Границы территорий выявленных объектов культурного наследия,  
являющихся объектами археологического наследия, расположенных в  
Сургутском районе Ханты-Мансийского автономного округа – Югры

1. Графическое описание местоположения границ территории выявленного объекта культурного наследия «Атмпельурий 19, ловчая яма»:



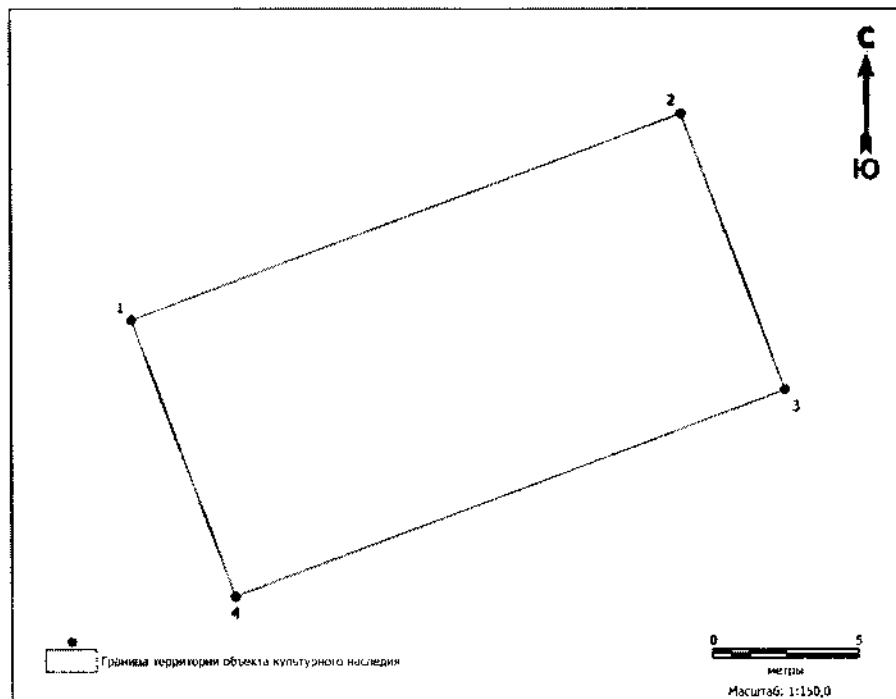
Координаты характерных точек границ территории  
выявленного объекта культурного наследия «Атмпельурий 19, ловчая яма»  
в местной системе координат (МСК 86, зона 3)

№ точки	Координаты, м	
	Широта (X)	Долгота (Y)
1	891595.09	3609046.98
2	891582.13	3609039.56
3	891589.51	3609026.53
4	891602.41	3609033.87
1	891595.09	3609046.98

Общий периметр границ территории выявленного объекта культурного наследия: 60 м.

Площадь территории выявленного объекта культурного наследия: 221,8 кв.м.

2. Графическое описание местоположения границ территории выявленного объекта культурного наследия «Угутское 23, селище»:



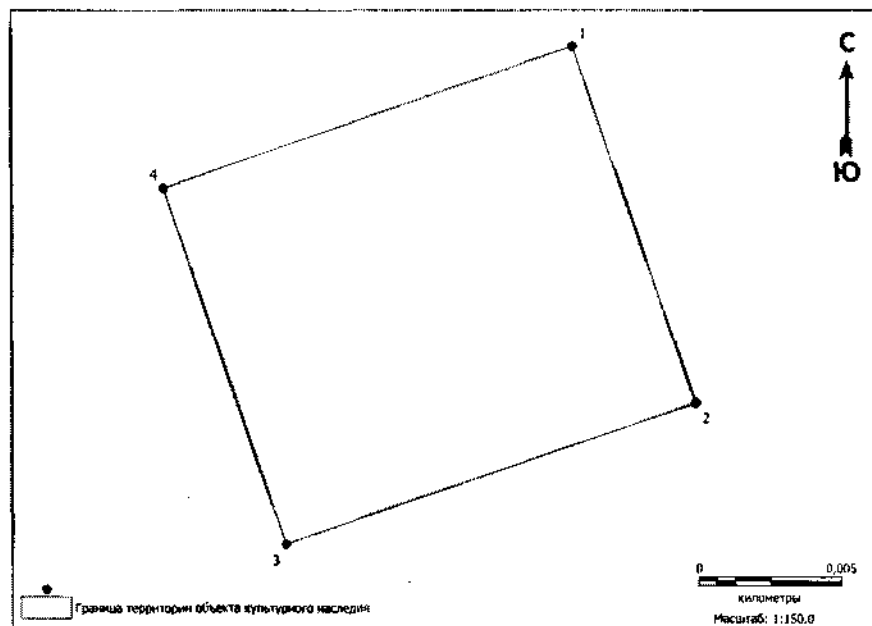
Координаты характерных точек границ территории выявленного объекта культурного наследия «Угутское 23, селище» в местной системе координат (МСК 86, зона 3)

№ точки	Координаты, м	
	Широта (X)	Долгота (Y)
1	899578.55	3610859.39
2	899585.56	3610878.12
3	899576.19	3610881.63
4	899569.18	3610862.90
1	899578.55	3610859.39

Общий периметр границ территории выявленного объекта культурного наследия: 60 м.

Площадь территории выявленного объекта культурного наследия: 199 кв.м.

3. Графическое описание местоположения границ территории выявленного объекта культурного наследия «Угутское 24, селище»:



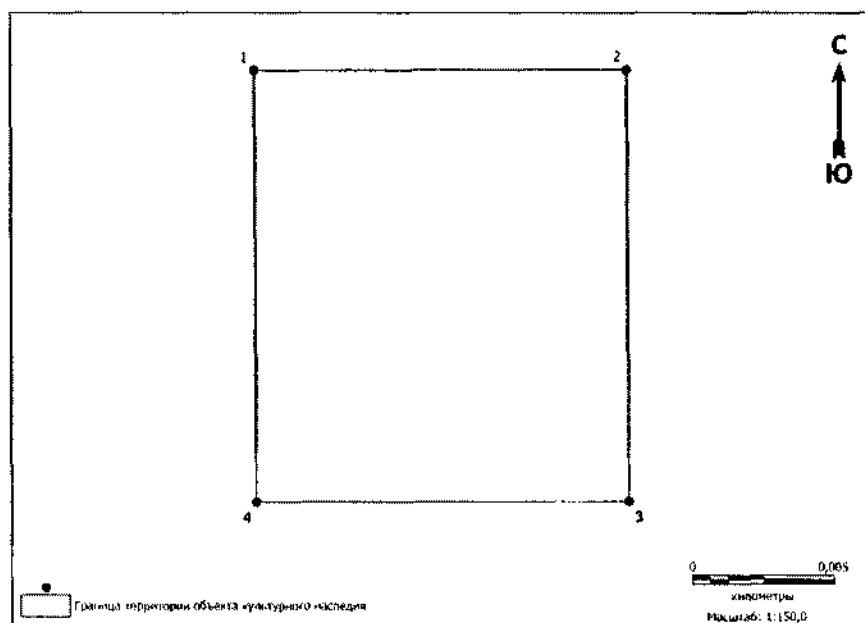
Координаты характерных точек границ территории выявленного объекта культурного наследия «Угутское 24, селище» в местной системе координат (МСК 86, зона 3)

№ точки	Координаты, м	
	Широта (X)	Долгота (Y)
1	899504.66	3610867.51
2	899492.37	3610871.74
3	899487.49	3610857.55
4	899499.78	3610853.33
1	899504.66	3610867.51

Общий периметр границ территории выявленного объекта культурного наследия: 55,82 м.

Площадь территории выявленного объекта культурного наследия: 193,8 кв.м.

4. Графическое описание местоположения границ территории выявленного объекта культурного наследия «Угутское 28, селище»:



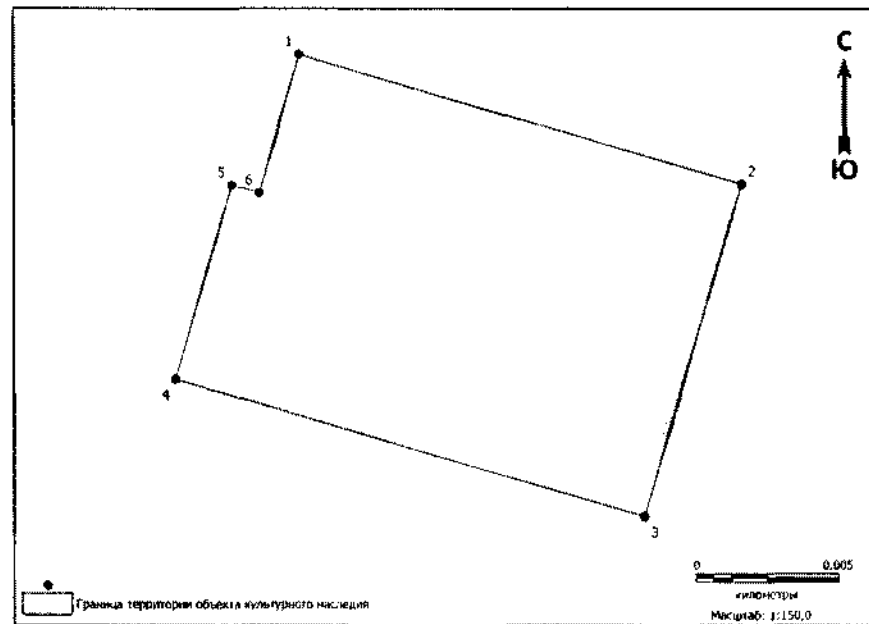
Координаты характерных точек границ территории выявленного объекта культурного наследия «Угутское 28, селище» в местной системе координат (МСК 86, зона 3)

№ точки	Координаты, м	
	Широта (X)	Долгота (Y)
1	899505,16	3610484,73
2	899505,19	3610497,73
3	899490,19	3610497,77
4	899490,16	3610484,77
1	899505,16	3610484,73

Общий периметр границ территории выявленного объекта культурного наследия: 55,84 м.

Площадь территории выявленного объекта культурного наследия: 193,9 кв.м.

5. Графическое описание местоположения границ территории выявленного объекта культурного наследия «Угутское 31, селище»:



Координаты характерных точек границ территории выявленного объекта культурного наследия «Угутское 31, селище» в местной системе координат (МСК 86, зона 3)

№ точки	Координаты, м	
	Широта (X)	Долгота (Y)
1	899572,23	3610923,64
2	899567,75	3610939,00
3	899556,23	3610935,64
4	899560,99	3610919,32
5	899567,71	3610921,28
6	899567,43	3610922,24
1	899572,23	3610923,64

Общий периметр границ территории выявленного объекта культурного наследия: 57,83 м.

Площадь территории выявленного объекта культурного наследия: 197,9 кв.м.