



Аппарат Губернатора  
Ханты-Мансийского автономного округа - Югры  
Управление государственной регистрации  
нормативных правовых актов

Внесен в государственный реестр нормативных  
правовых актов исполнительных органов  
государственной власти  
Ханты-Мансийского автономного округа - Югры  
За № 62.05 от «29» 06 2022 г.

**СЛУЖБА ГОСУДАРСТВЕННОЙ ОХРАНЫ  
ОБЪЕКТОВ КУЛЬТУРНОГО НАСЛЕДИЯ  
ХАНТЫ-МАНСИЙСКОГО АВТОНОМНОГО ОКРУГА – ЮГРЫ**

**ПРИКАЗ**

**Об утверждении границ территорий и установлении особого режима  
использования земельных участков в границах территорий  
выявленных объектов культурного наследия, являющихся объектами  
археологического наследия, расположенных в Сургутском районе  
Ханты-Мансийского автономного округа – Югры**

г. Ханты-Мансийск  
27 июня 2022 года

№ 15-нп

В соответствии с Федеральным законом от 25 июня 2002 года № 73-ФЗ «Об объектах культурного наследия (памятниках истории и культуры) народов Российской Федерации», Законом Ханты-Мансийского автономного округа – Югры от 29 июня 2006 года № 64-оз «О регулировании отдельных отношений в области сохранения, использования, популяризации и государственной охраны объектов культурного наследия», руководствуясь постановлением Правительства Ханты-Мансийского автономного округа – Югры от 30 августа 2012 года № 309-п «О Службе государственной охраны объектов культурного наследия Ханты-Мансийского автономного округа – Югры», в целях обеспечения сохранности выявленных объектов культурного наследия, расположенных в Сургутском районе Ханты-Мансийского автономного округа – Югры, **п р и к а з ы в а ю:**

1. Утвердить границы территорий выявленных объектов культурного наследия, являющихся объектами археологического наследия (далее – выявленные объекты культурного наследия), расположенных в Сургутском районе Ханты-Мансийского автономного округа – Югры, согласно приложению к настоящему приказу:

- Кулунигый 80, поселение;
- Кулунигый 81, поселение;
- Кулунигый 82, селище;
- Кулунигый 83, селище;

- Кулунигый 88, городище;
- Кулунигый 89, селище;
- Кулунигый 90, селище;
- Монкутурий 12, поселение;
- Монкутурий 13, поселение;
- Монкутурий 14, поселение;
- Монкутурий 15, поселение;
- Монкутурий 16, поселение;
- Монкутурий 17, поселение;
- Селище Угутское 1;
- Селище Угутское 2;
- Селище Угутское 3;
- Селище Угутское 4;
- Селище Угутское 5;
- Селище Угутское 6;
- Городище Угутское 7;
- Городище Угутское 8;
- Селище Угутское 9;
- Селище Угутское 13;
- Селище Угутское 14;
- Селище Угутское 15;
- Селище Угутское 16;
- Селище Угутское 19;
- Селище Угутское 20;
- Угутское 25, селище;
- Угутское 26, селище;
- Угутское 27, селище;
- Угутское 30, селище;
- Угутское 32, селище;
- Угутское 33, селище;
- Угутское 34, селище;
- Угутское 35, селище;
- Угутское 36, селище;
- Угутское 37, селище;
- Угутское 52, селище.

2. Установить особый режим использования земельных участков в границах территорий выявленных объектов культурного наследия, указанных в пункте 1 настоящего приказа, в соответствии со статьей 5.1 Федерального закона от 25 июня 2002 года № 73-ФЗ «Об объектах культурного наследия (памятниках истории и культуры) народов Российской Федерации».

3. Рекомендовать органам местного самоуправления муниципального образования Сургутский муниципальный район Ханты-Мансийского автономного округа – Югры в пределах своей компетенции:

3.1. Учитывать и отображать границы территорий выявленных объектов культурного наследия в документах территориального планирования, правилах землепользования и застройки, документации по планировке территории, в случае необходимости вносить в указанные документы изменения в установленном порядке;

3.2. Обеспечить соблюдение особого режима использования земельных участков в границах территории выявленных объектов культурного наследия в соответствии с пунктом 2 настоящего приказа.

4. Контроль за исполнением настоящего приказа возложить на заместителя руководителя Службы государственной охраны объектов культурного наследия Ханты-Мансийского автономного округа – Югры.

Руководитель Службы

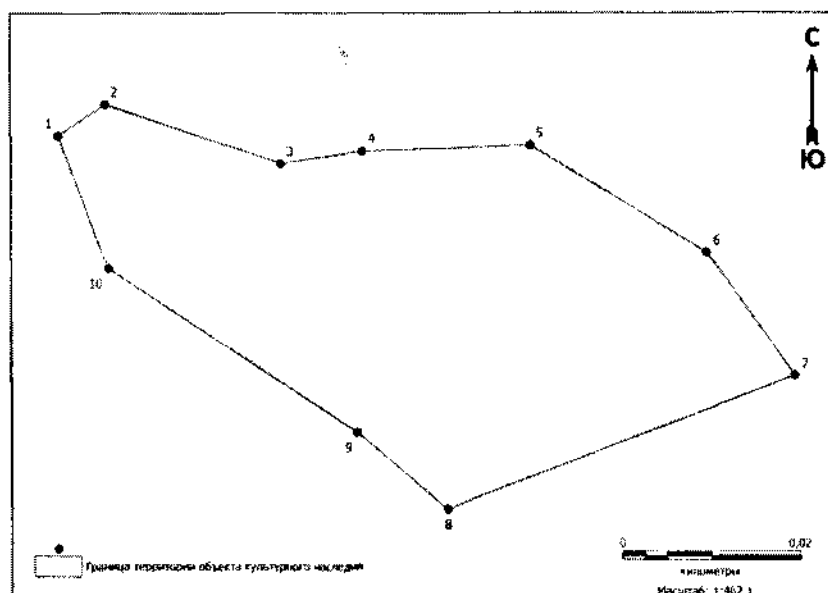


А.Н. Кондрашев

Приложение  
к приказу Службы государственной  
охраны объектов культурного наследия  
Ханты-Мансийского  
автономного округа – Югры  
от 27 июня 2022 года № 15-нп

Границы территорий выявленных объектов культурного наследия,  
являющихся объектами археологического наследия, расположенных  
в Сургутском районе Ханты-Мансийского автономного округа – Югры

1. Графическое описание местоположения границ территории  
выявленного объекта культурного наследия «Кулунигый 80, поселение»:



Координаты характерных точек границ территории  
выявленного объекта культурного наследия «Кулунигый 80, поселение»  
в местной системе координат (МСК 86, зона 3)

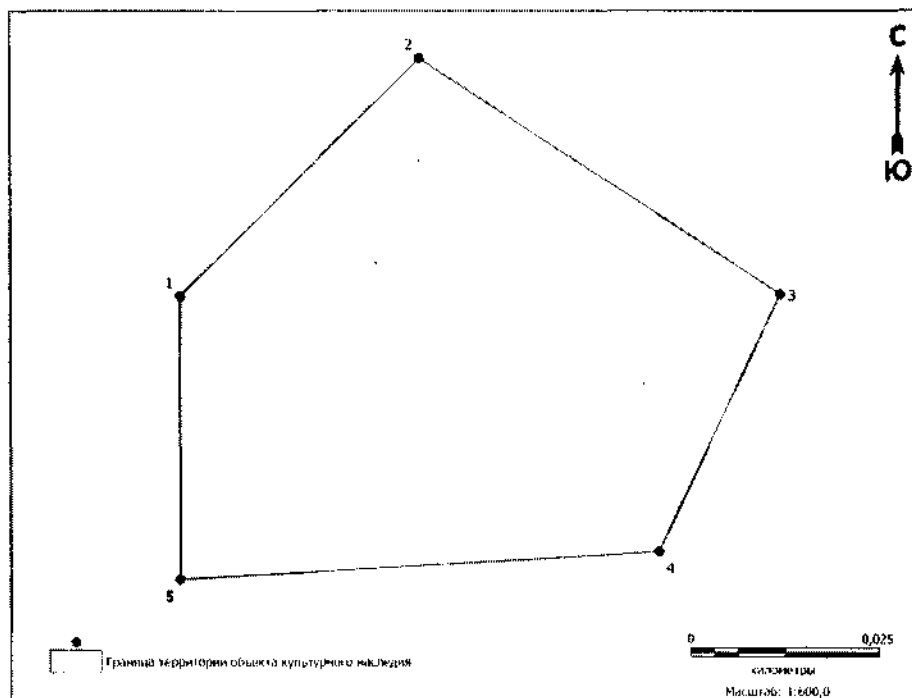
№ точки	Координаты, м	
	Широта (X)	Долгота (Y)
1	880846.973	3593417.975
2	880850.513	3593423.257
3	880843.826	3593443.093
4	880845.222	3593452.317
5	880845.938	3593471.337
6	880833.820	3593491.175
7	880819.964	3593501.094
8	880804.932	3593461.878
9	880813.538	3593451.691

10	880832.026	3593423.538
1	880846.973	3593417.975

Общий периметр границ территории выявленного объекта культурного наследия: 200,90 м.

Площадь территории выявленного объекта культурного наследия: 2085,25 кв.м.

2. Графическое описание местоположения границ территории выявленного объекта культурного наследия «Кулунигый 81, поселение»:



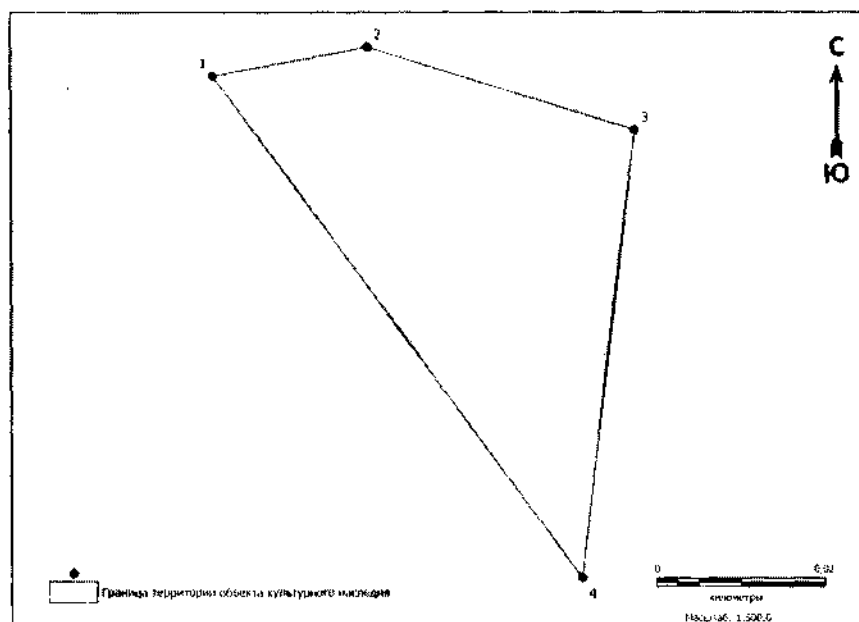
Координаты характерных точек границ территории выявленного объекта культурного наследия «Кулунигый 81, поселение» в местной системе координат (МСК 86, зона 3)

№ точки	Координаты, м	
	Широта (X)	Долгота (Y)
1	880660.194	3592984.773
2	880691.798	3593016.840
3	880660.426	3593064.882
4	880626.160	3593048.675
5	880622.455	3592984.658
1	880660.194	3592984.773

Общий периметр границ территории выявленного объекта культурного наследия: 242,17 м.

Площадь территории выявленного объекта культурного наследия: 3840,55 кв.м.

3. Графическое описание местоположения границ территории выявленного объекта культурного наследия «Кулунигый 82, селище»:



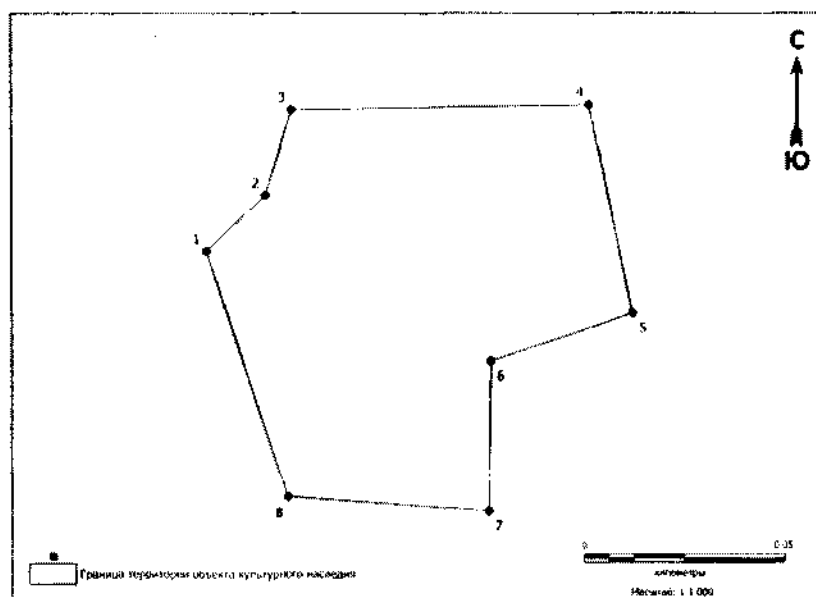
Координаты характерных точек границ территории выявленного объекта культурного наследия «Кулунигый 82, селище» в местной системе координат (МСК 86, зона 3)

№ точки	Координаты, м	
	Широта (X)	Долгота (Y)
1	888149.0863	3604012.011
2	888152.5069	3604030.288
3	888142.7653	3604061.673
4	888090.2681	3604055.409
1	888149.0863	3604012.011

Общий периметр границ территории выявленного объекта культурного наследия: 177,42 м.

Площадь территории выявленного объекта культурного наследия: 1466 кв.м.

4. Графическое описание местоположения границ территории выявленного объекта культурного наследия «Кулунигый 83, селище»:



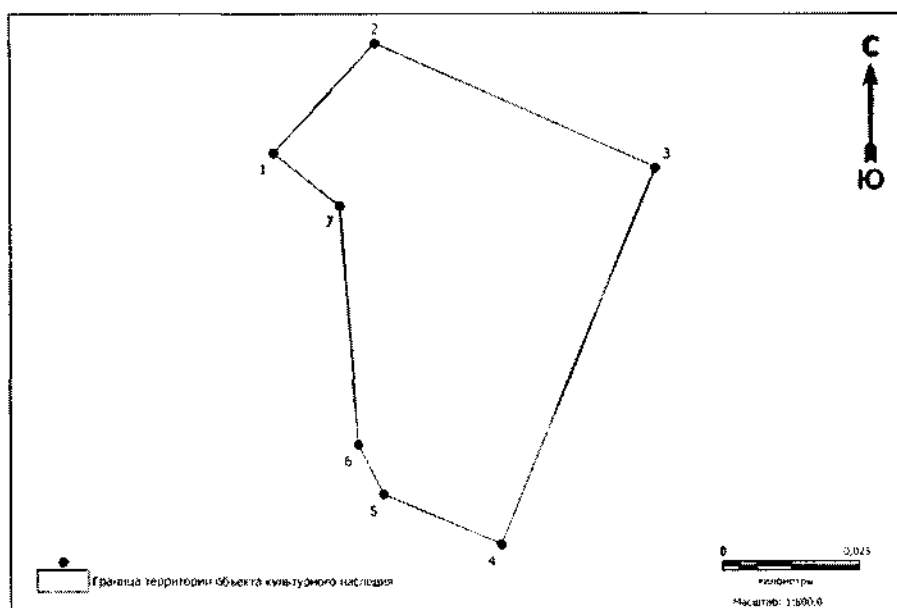
Координаты характерных точек границ территории выявленного объекта культурного наследия «Кулунигый 83, селище» в местной системе координат (МСК 86, зона 3)

№ точки	Координаты, м	
	Широта (X)	Долгота (Y)
1	888256.001	3604049.809
2	888269.794	3604064.311
3	888290.845	3604070.924
4	888292.113	3604144.267
5	888240.809	3604154.856
6	888229.141	3604120.019
7	888192.209	3604119.422
8	888195.715	3604069.805
1	888256.001	3604049.809

Общий периметр границ территории выявленного объекта культурного наследия: 354,75 м.

Площадь территории выявленного объекта культурного наследия: 7414,07 кв.м.

5. Графическое описание местоположения границ территории выявленного объекта культурного наследия «Кулунигый 88, городище»:



Координаты характерных точек границ территории выявленного объекта культурного наследия «Кулунигый 88, городище» в местной системе координат (МСК 86, зона 3)

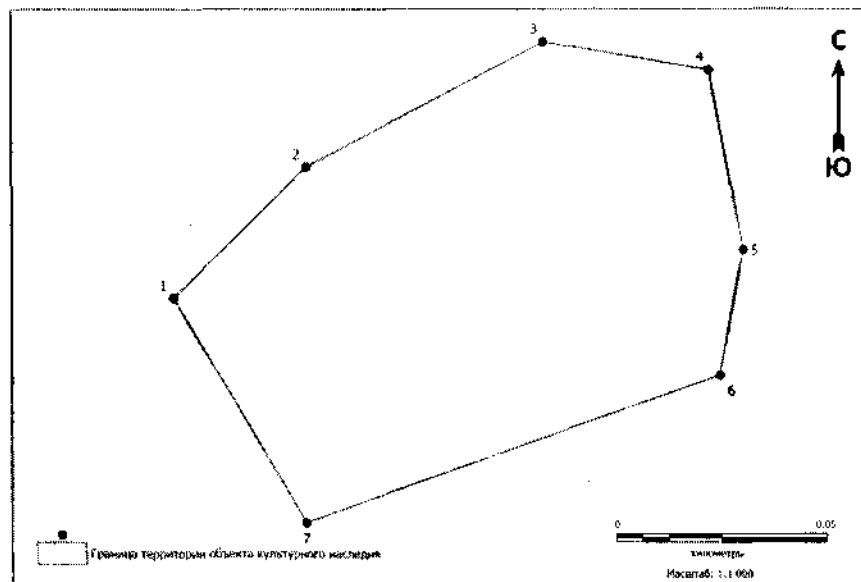
№ точки	Координаты, м	
	Широта (X)	Долгота (Y)
1	887382.349	3605148.731
2	887360.037	3605199.350
3	887292.300	3605171.373
4	887301.291	3605150.134
5	887310.282	3605145.573
6	887353.021	3605142.316
7	887362.641	3605130.342
1	887382.349	3605148.731

Общий периметр границ территории выявленного объекта культурного наследия: 455,08 м.

Площадь территории выявленного объекта культурного наследия: 9427,41 кв.м.



6. Графическое описание местоположения границ территории выявленного объекта культурного наследия «Кулунигый 89, селище»:



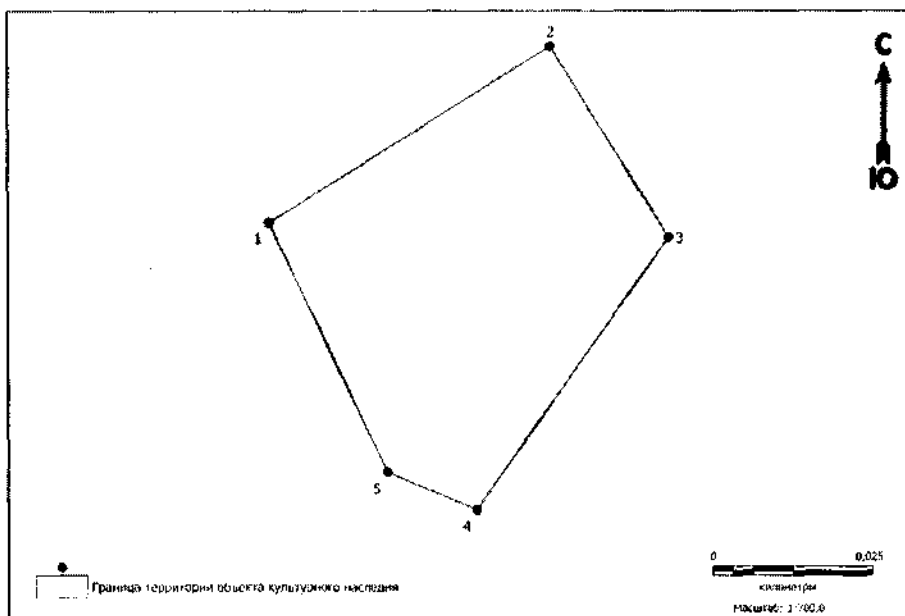
Координаты характерных точек границ территории выявленного объекта культурного наследия «Кулунигый 89, селище» в местной системе координат (МСК 86, зона 3)

№ точки	Координаты, м	
	Широта (X)	Долгота (Y)
1	888055.560	3604524.568
2	888086.203	3604555.834
3	888115.524	3604611.464
4	888109.022	3604650.176
5	888066.935	3604658.254
6	888037.599	3604652.720
7	888003.035	3604555.660
1	888055.560	3604524.568

Общий периметр границ территории выявленного объекта культурного наследия: 382,69 м.

Площадь территории выявленного объекта культурного наследия: 9712,13 кв.м.

7. Графическое описание местоположения границ территории выявленного объекта культурного наследия «Кулунигый 90, селище»:



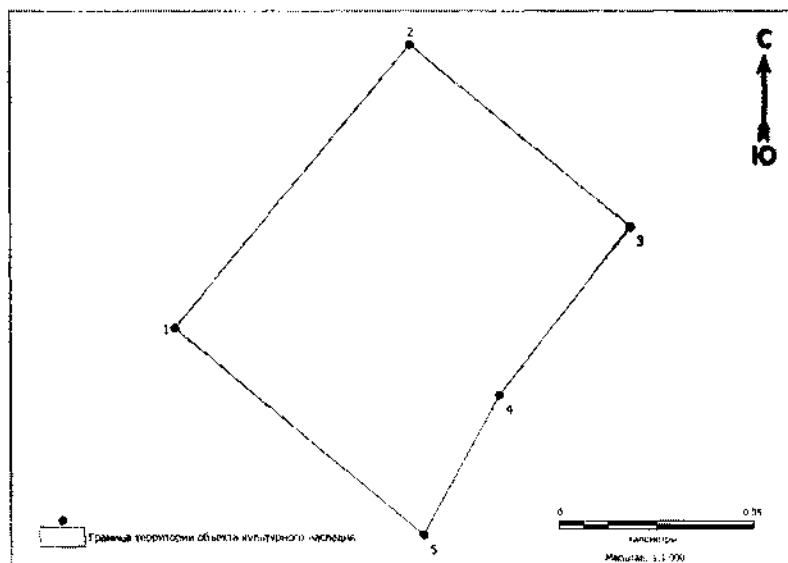
Координаты характерных точек границ территории выявленного объекта культурного наследия «Кулунигый 90, селище» в местной системе координат (МСК 86, зона 3)

№ точки	Координаты, м	
	Широта (X)	Долгота (Y)
1	887828.158	3605418.913
2	887855.507	3605462.641
3	887825.893	3605480.978
4	887783.761	3605451.090
5	887789.562	3605437.245
1	887828.158	3605418.913

Общий периметр границ территории выявленного объекта культурного наследия: 195,80 м.

Площадь территории выявленного объекта культурного наследия: 2453,52 кв.м.

8. Графическое описание местоположения границ территории выявленного объекта культурного наследия «Монкутурий 12, поселение»:



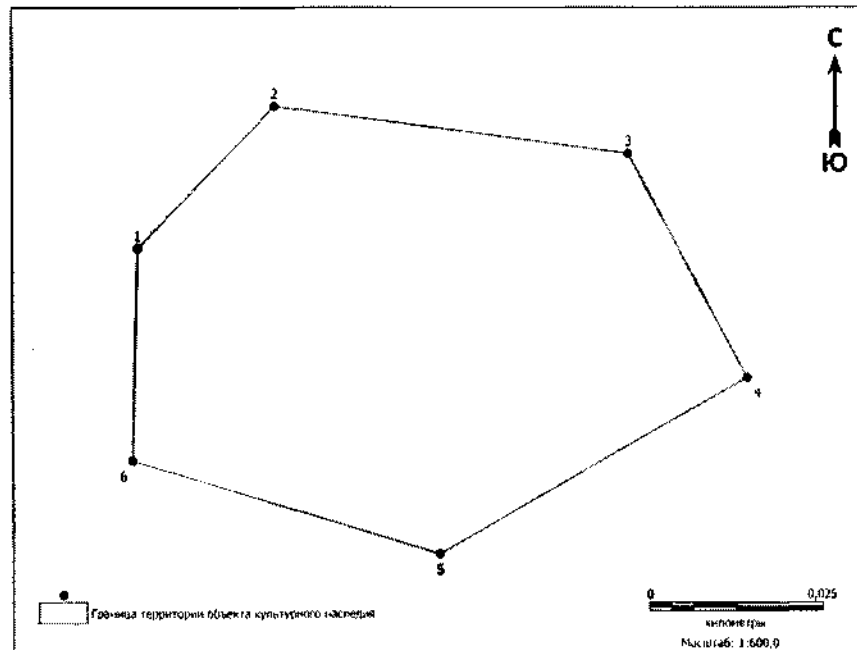
Координаты характерных точек границ территории выявленного объекта культурного наследия «Монкутурий 12, поселение» в местной системе координат (МСК 86, зона 3)

№ точки	Координаты, м	
	Широта (X)	Долгота (Y)
1	869659.317	3582363.234
2	869731.335	3582423.191
3	869684.819	3582479.065
4	869642.304	3582445.789
5	869606.714	3582426.419
1	869659.317	3582363.234

Общий периметр границ территории выявленного объекта культурного наследия: 343,14 м.

Площадь территории выявленного объекта культурного наследия: 7078,31 кв.м.

9. Графическое описание местоположения границ территории выявленного объекта культурного наследия «Монкутурий 13, поселение»:



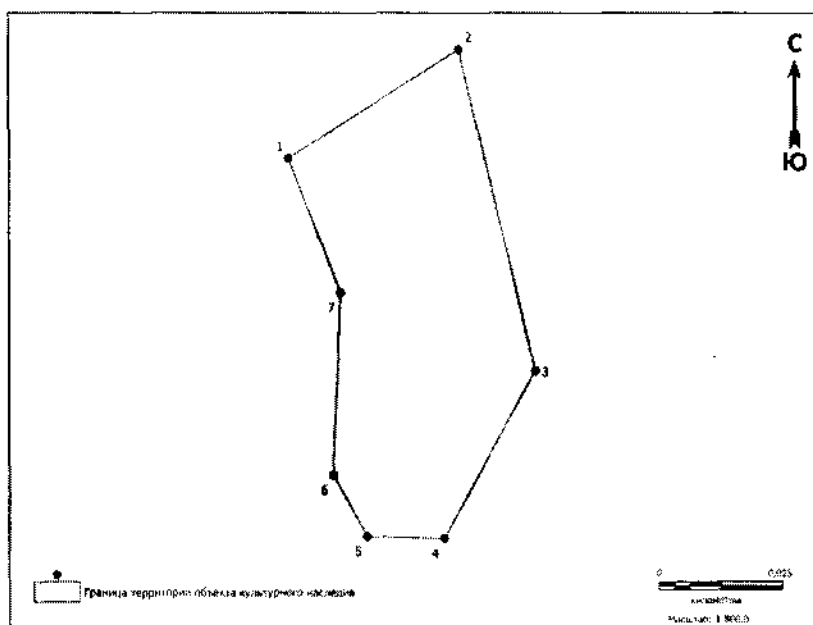
Координаты характерных точек границ территории выявленного объекта культурного наследия «Монкутурий 13, поселение» в местной системе координат (МСК 86, зона 3)

№ точки	Координаты, м	
	Широта (X)	Долгота (Y)
1	869590.149	3582316.750
2	869610.588	3582336.423
3	869603.775	3582387.101
4	869571.701	3582404.026
5	869546.390	3582359.971
6	869559.681	3582315.984
1	869590.149	3582316.750

Общий периметр границ территории выявленного объекта культурного наследия: 243 м.

Площадь территории выявленного объекта культурного наследия: 4014,52 кв.м.

10. Графическое описание местоположения границ территории выявленного объекта культурного наследия «Монкутурий 14, поселение»:



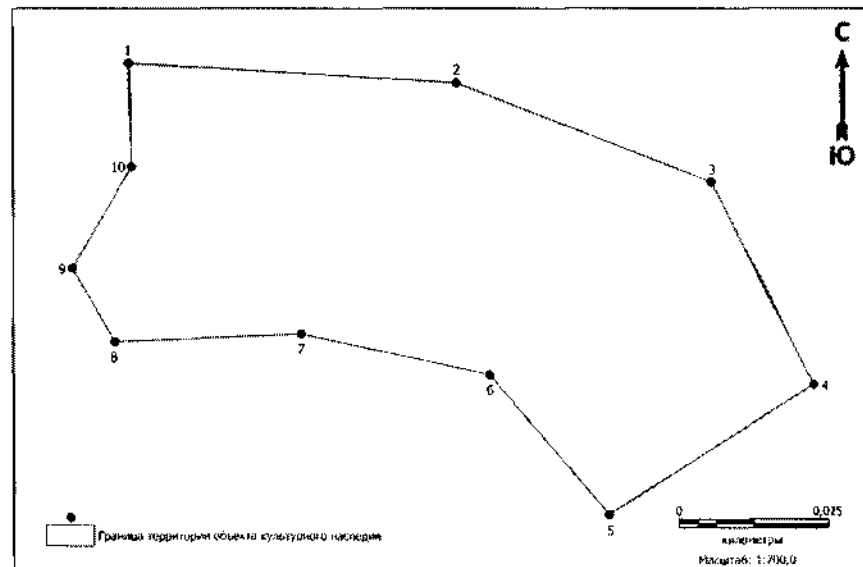
Координаты характерных точек границ территории выявленного объекта культурного наследия «Монкутурий 14, поселение» в местной системе координат (МСК 86, зона 3)

№ точки	Координаты, м	
	Широта (X)	Долгота (Y)
1	869624.5726	3582158.392
2	869646.4129	3582192.566
3	869582.1980	3582207.782
4	869548.6695	3582189.575
5	869549.1326	3582174.106
6	869561.3121	3582167.267
7	869597.6696	3582168.826
1	869624.5726	3582158.392

Общий периметр границ территории выявленного объекта культурного наследия: 239,39 м.

Площадь территории выявленного объекта культурного наследия: 3008,64 кв.м.

11. Графическое описание местоположения границ территории выявленного объекта культурного наследия «Монкутурий 15, поселение»:



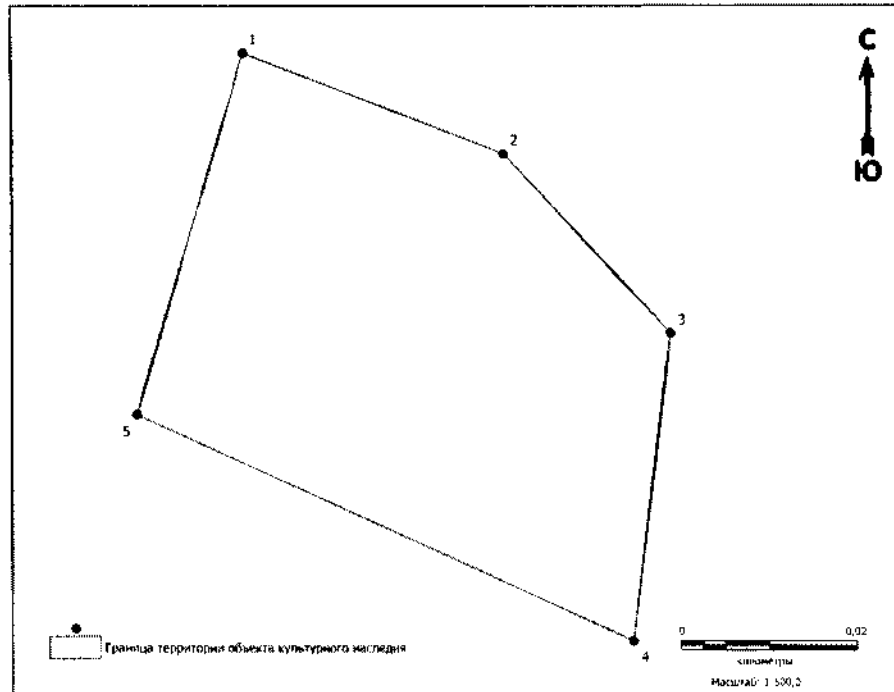
Координаты характерных точек границ территории выявленного объекта культурного наследия «Монкутурий 15, поселение» в местной системе координат (МСК 86, зона 3)

№ точки	Координаты, м	
	Широта (X)	Долгота (Y)
1	869700.423	3582077.696
2	869697.080	3582132.837
3	869686.485	3582164.862
4	869646.412	3582192.566
5	869624.572	3582158.392
6	869648.007	3582138.292
7	869654.861	3582106.613
8	869653.565	3582075.305
9	869665.894	3582068.241
10	869682.950	3582078.224
1	869700.423	3582077.696

Общий периметр границ территории выявленного объекта культурного наследия: 325,68 м.

Площадь территории выявленного объекта культурного наследия: 5314,72 кв.м.

12. Графическое описание местоположения границ территории выявленного объекта культурного наследия «Монкутурий 16, поселение»:



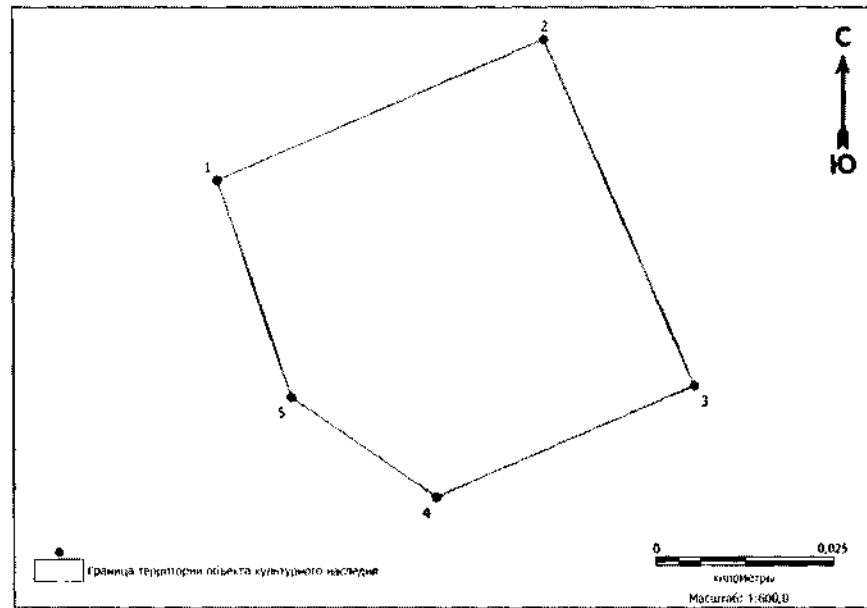
Координаты характерных точек границ территории выявленного объекта культурного наследия «Монкутурий 16, поселение» в местной системе координат (МСК 86, зона 3)

№ точки	Координаты, м	
	Широта (X)	Долгота (Y)
1	869700.096	3581484.121
2	869688.683	3581513.420
3	869668.453	3581532.210
4	869633.983	3581528.034
5	869659.315	3581472.012
1	869700.096	3581484.121

Общий периметр границ территории выявленного объекта культурного наследия: 197,8 м.

Площадь территории выявленного объекта культурного наследия: 2379,69 кв.м.

13. Графическое описание местоположения границ территории выявленного объекта культурного наследия «Монкутурий 17, поселение»:



Координаты характерных точек границ территории выявленного объекта культурного наследия «Монкутурий 17, поселение» в местной системе координат (МСК 86, зона 3)

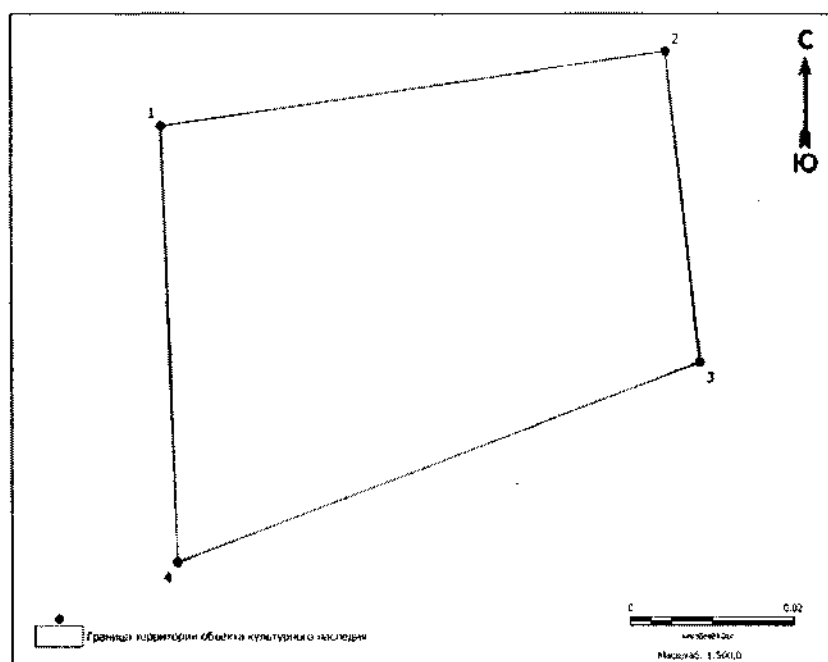
№ точки	Координаты, м	
	Широта (X)	Долгота (Y)
1	869469.6172	3581277.987
2	869489.3840	3581323.837
3	869440.9761	3581344.706
4	869425.4174	3581308.617
5	869439.3557	3581288.277
1	869469.6172	3581277.987

Общий периметр границ территории выявленного объекта культурного наследия: 198,57 м.

Площадь территории выявленного объекта культурного наследия: 2587,92 кв.м.



14. Графическое описание местоположения границ территории выявленного объекта культурного наследия «Селище Угутское I»:



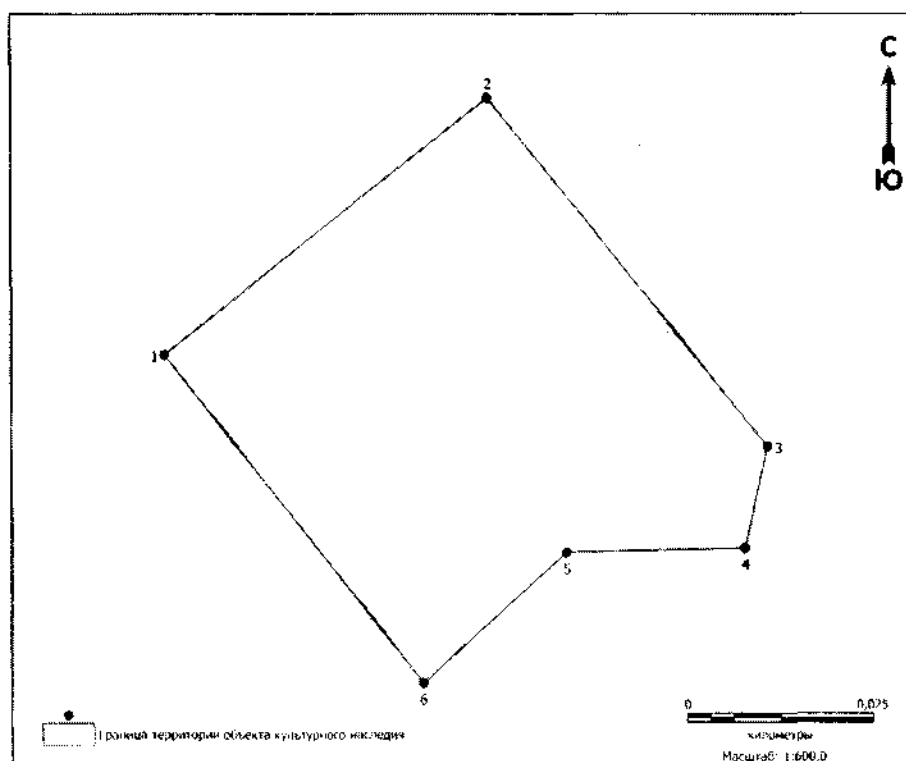
Координаты характерных точек границ территории выявленного объекта культурного наследия «Селище Угутское I» в местной системе координат (МСК 86, зона 3)

№ точки	Координаты, м	
	Широта (X)	Долгота (Y)
1	900634.591	3611480.945
2	900643.595	3611541.955
3	900606.026	3611546.069
4	900581.886	3611482.808
1	900634.591	3611480.945

Общий периметр границ территории выявленного объекта культурного наследия: 219,91 м.

Площадь территории выявленного объекта культурного наследия: 2854,06 кв.м.

15. Графическое описание местоположения границ территории выявленного объекта культурного наследия «Селище Угутское 2»:



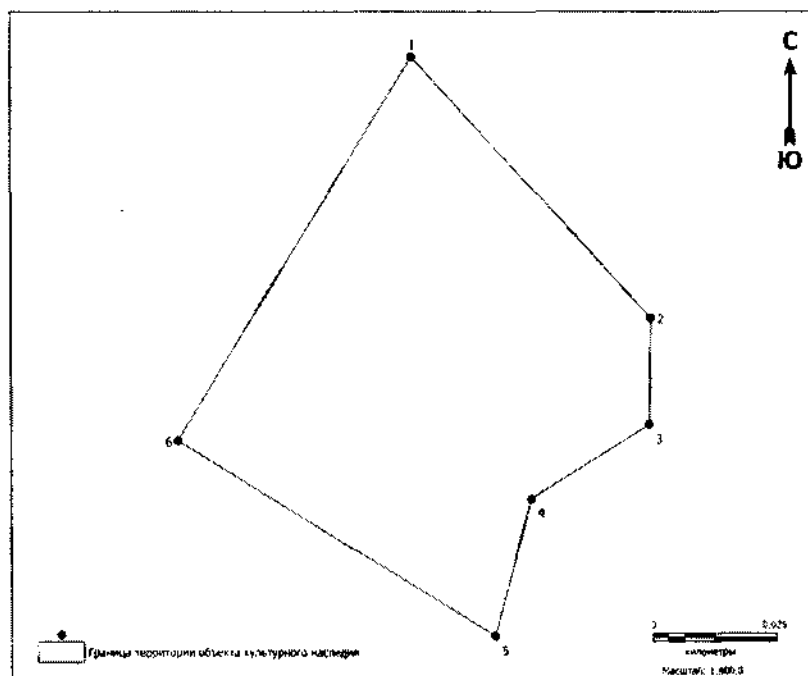
Координаты характерных точек границ территории выявленного объекта культурного наследия «Селище Угутское 2» в местной системе координат (МСК 86, зона 3)

№ точки	Координаты, м	
	Широта (X)	Долгота (Y)
1	900506.171	3611179.768
2	900540.378	3611222.909
3	900493.977	3611260.151
4	900480.580	3611257.059
5	900479.978	3611233.357
6	900462.631	3611214.292
1	900506.171	3611179.768

Общий периметр границ территории выявленного объекта культурного наследия: 233,36 м.

Площадь территории выявленного объекта культурного наследия: 3236,18 кв.м.

16. Графическое описание местоположения границ территории выявленного объекта культурного наследия «Селище Угутское 3»:



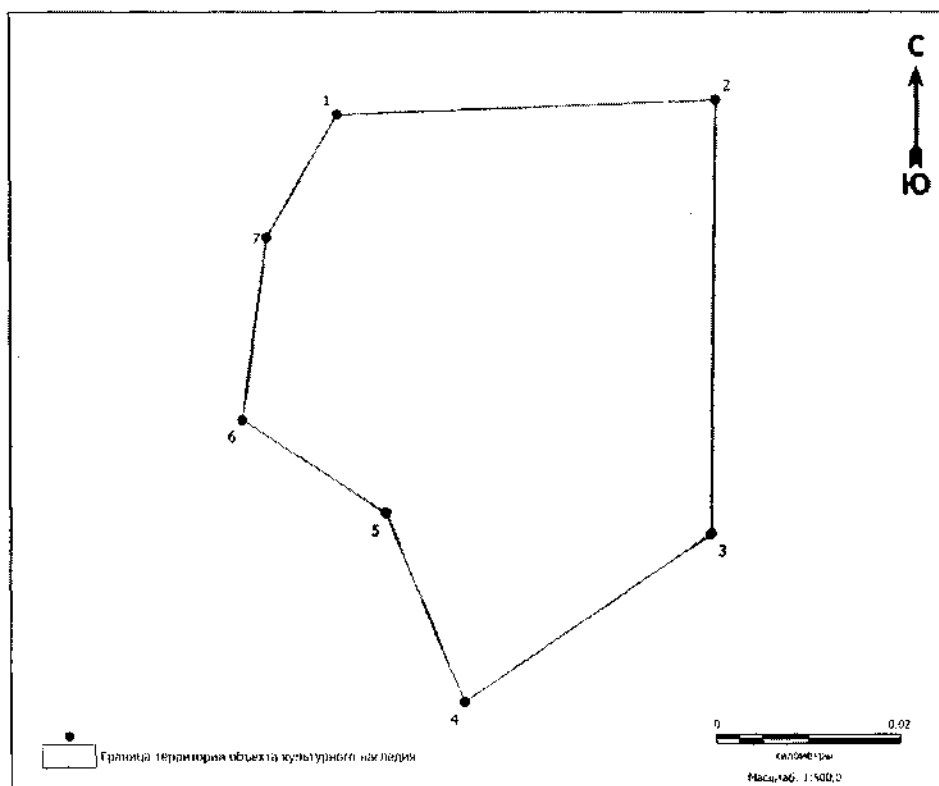
Координаты характерных точек границ территории выявленного объекта культурного наследия «Селище Угутское 3» в местной системе координат (МСК 86, зона 3)

№ точки	Координаты, м	
	Широта (X)	Долгота (Y)
1	900225.753	3611048.452
2	900173.590	3611096.214
3	900152.484	3611095.814
4	900137.680	3611072.307
5	900110.272	3611065.005
6	900149.283	3611001.487
1	900225.753	3611048.452

Общий периметр границ территории выявленного объекта культурного наследия: 312,26 м.

Площадь территории выявленного объекта культурного наследия: 5719,34 кв.м.

17. Графическое описание местоположения границ территории выявленного объекта культурного наследия «Селище Угутское 4»:



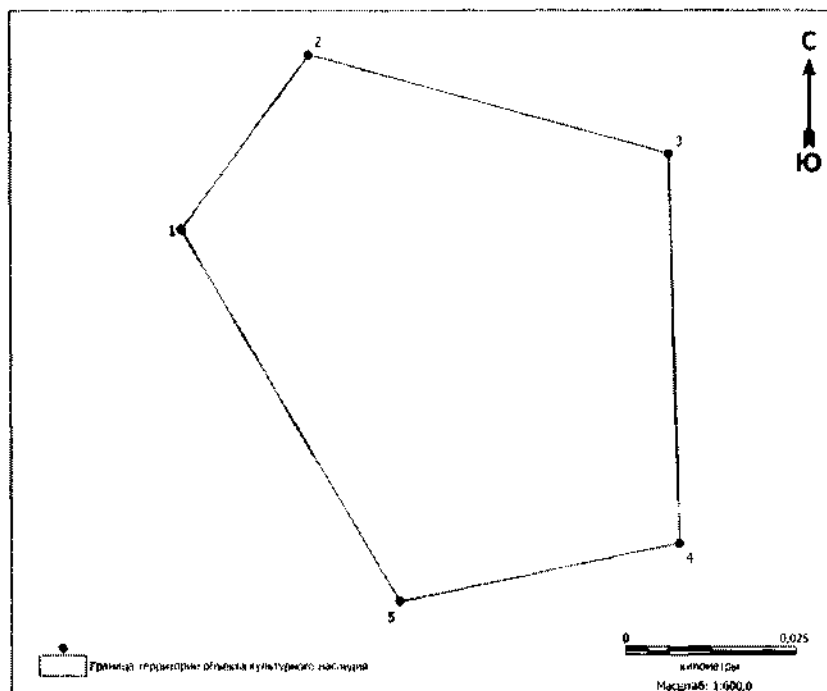
Координаты характерных точек границ территории выявленного объекта культурного наследия «Селище Угутское 4» в местной системе координат (МСК 86, зона 3)

№ точки	Координаты, м	
	Широта (X)	Долгота (Y)
1	898741.869	3611079.840
2	898743.416	3611120.545
3	898696.879	3611119.950
4	898678.907	3611093.408
5	898699.140	3611084.958
6	898709.138	3611069.604
7	898728.657	3611072.223
1	898741.869	3611079.840

Общий периметр границ территории выявленного объекта культурного наследия: 194,52 м.

Площадь территории выявленного объекта культурного наследия: 2392,39 кв.м.

18. Графическое описание местоположения границ территории выявленного объекта культурного наследия «Селище Угутское 5»:



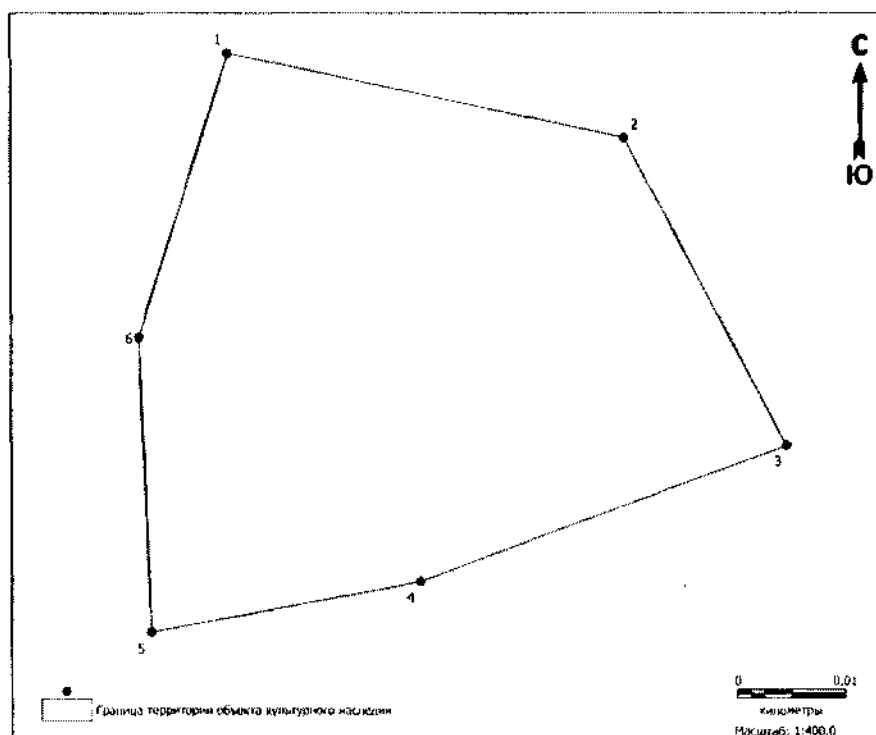
Координаты характерных точек границ территории выявленного объекта культурного наследия «Селище Угутское 5» в местной системе координат (МСК 86, зона 3)

№ точки	Координаты, м	
	Широта (X)	Долгота (Y)
1	899307.119	3610894.263
2	899292.571	3610946.881
3	899235.608	3610948.298
4	899227.011	3610907.394
5	899281.424	3610875.464
1	899307.119	3610894.263

Общий периметр границ территории выявленного объекта культурного наследия: 248,30 м.

Площадь территории выявленного объекта культурного наследия: 4104,83 кв.м.

19. Графическое описание местоположения границ территории выявленного объекта культурного наследия «Селище Угутское б»:



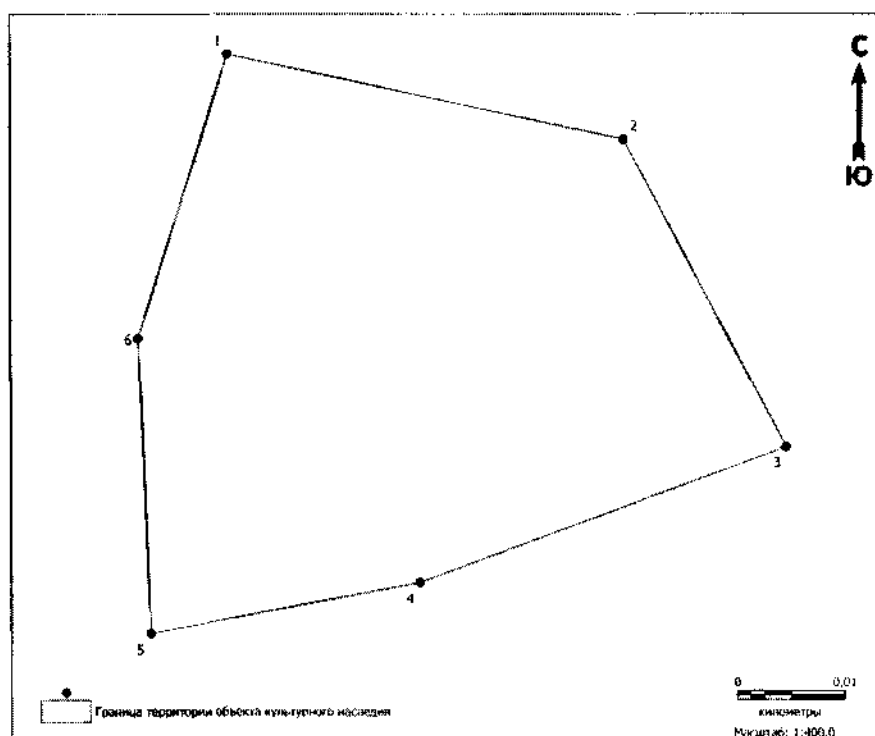
Координаты характерных точек границ территории выявленного объекта культурного наследия «Селище Угутское б» в местной системе координат (МСК 86, зона 3)

№ точки	Координаты, м	
	Широта (X)	Долгота (Y)
1	899961.086	3610296.010
2	899953.314	3610332.432
3	899925.118	3610347.239
4	899912.608	3610313.606
5	899907.957	3610288.854
6	899935.035	3610287.774
1	899961.086	3610296.010

Общий периметр границ территории выявленного объекта культурного наследия: 184,58 м.

Площадь территории выявленного объекта культурного наследия: 2147,67 кв.м.

20. Графическое описание местоположения границ территории выявленного объекта культурного наследия «Городище Угутское 7»:



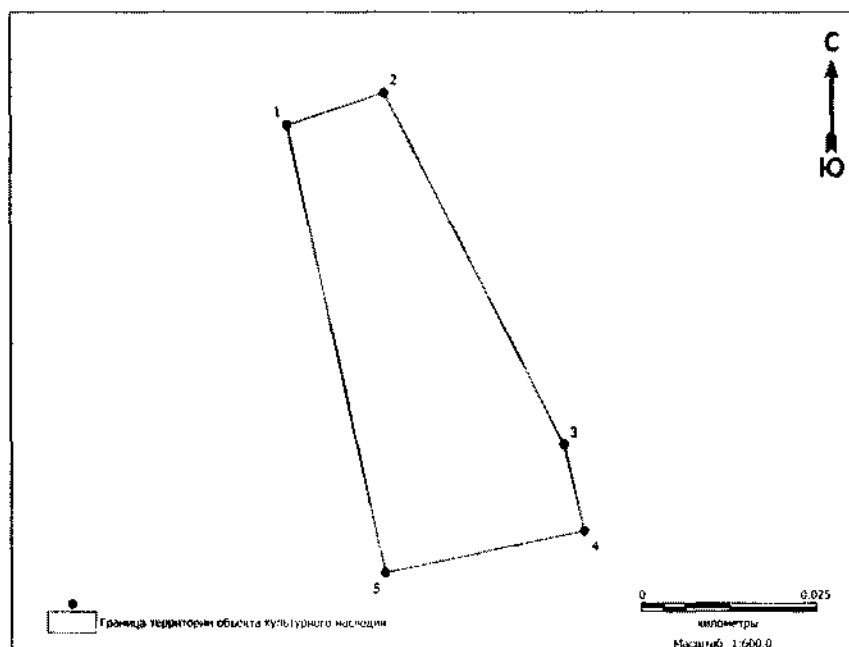
Координаты характерных точек границ территории выявленного объекта культурного наследия «Городище Угутское 7» в местной системе координат (МСК 86, зона 3)

№ точки	Координаты, м	
	Широта (X)	Долгота (Y)
1	899961.086	3610296.010
2	899953.314	3610332.432
3	899925.118	3610347.239
4	899912.608	3610313.606
5	899907.957	3610288.854
6	899935.035	3610287.774
1	899961.086	3610296.010

Общий периметр границ территории выявленного объекта культурного наследия: 184,58 м.

Площадь территории выявленного объекта культурного наследия: 2147,67 кв.м.

21. Графическое описание местоположения границ территории выявленного объекта культурного наследия «Городище Угутское 8»:



Координаты характерных точек границ территории выявленного объекта культурного наследия «Городище Угутское 8» в местной системе координат (МСК 86, зона 3)

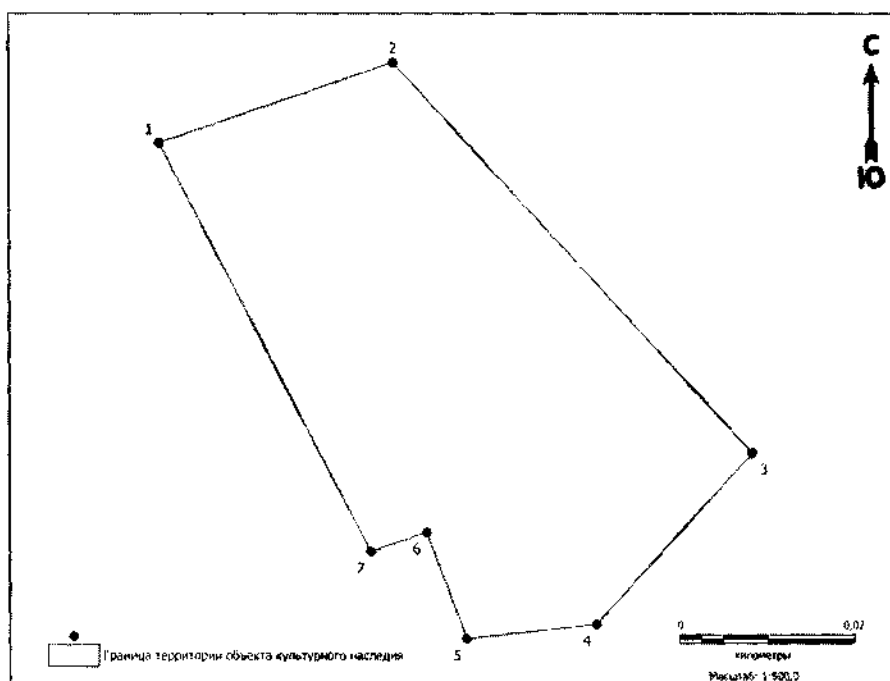
№ точки	Координаты, м	
	Широта (X)	Долгота (Y)
1	900249.1686	3610236.231
2	900253.7639	3610250.132
3	900203.9054	3610275.635
4	900191.5953	3610278.534
5	900185.6159	3610250.143
1	900249.1686	3610236.231

Общий периметр границ территории выявленного объекта культурного наследия: 177,36 м.

Площадь территории выявленного объекта культурного наследия: 1525,83 кв.м.



22. Графическое описание местоположения границ территории выявленного объекта культурного наследия «Селище Угутское 9»:



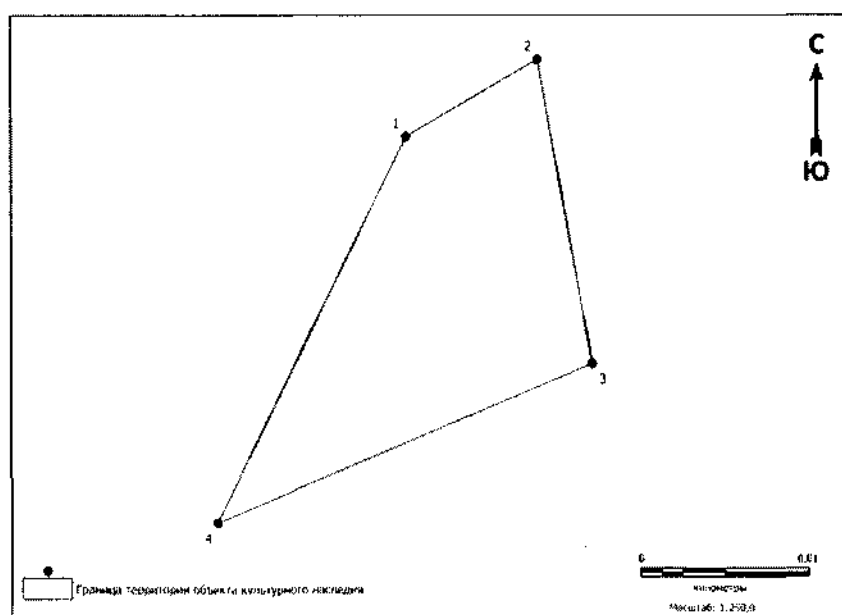
Координаты характерных точек границ территории выявленного объекта культурного наследия «Селище Угутское 9» в местной системе координат (МСК 86, зона 3)

№ точки	Координаты, м	
	Широта (X)	Долгота (Y)
1	900259.9613	3610253.235
2	900269.0519	3610279.690
3	900225.1185	3610320.156
4	900205.8084	3610302.605
5	900204.1793	3610287.932
6	900216.1159	3610283.401
7	900213.9722	3610277.067
1	900259.9613	3610253.235

Общий периметр границ территории выявленного объекта культурного наследия: 199,81 м.

Площадь территории выявленного объекта культурного наследия: 2244,95 кв.м.

23. Графическое описание местоположения границ территории выявленного объекта культурного наследия «Селище Угутское 13»:



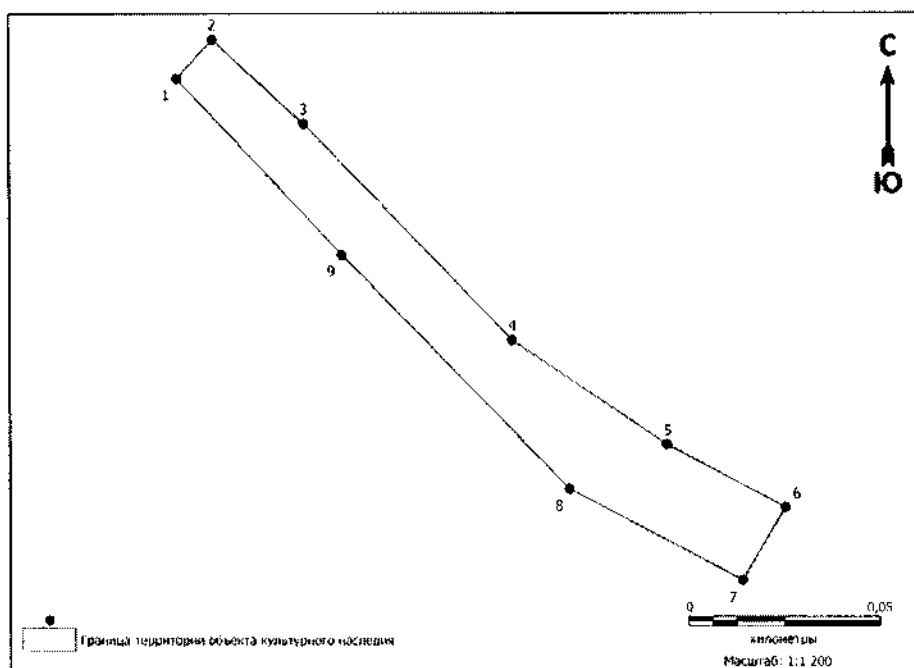
Координаты характерных точек границ территории выявленного объекта культурного наследия «Селище Угутское 13» в местной системе координат (МСК 86, зона 3)

№ точки	Координаты, м	
	Широта (X)	Долгота (Y)
1	900051,247	3610191,244
2	900055,776	3610199,015
3	900037,858	3610202,210
4	900028,443	3610180,059
1	900051,247	3610191,244

Общий периметр границ территории выявленного объекта культурного наследия: 76,66 м.

Площадь территории выявленного объекта культурного наследия: 276,78 кв.м.

24. Графическое описание местоположения границ территории выявленного объекта культурного наследия «Селище Угутское 14»:



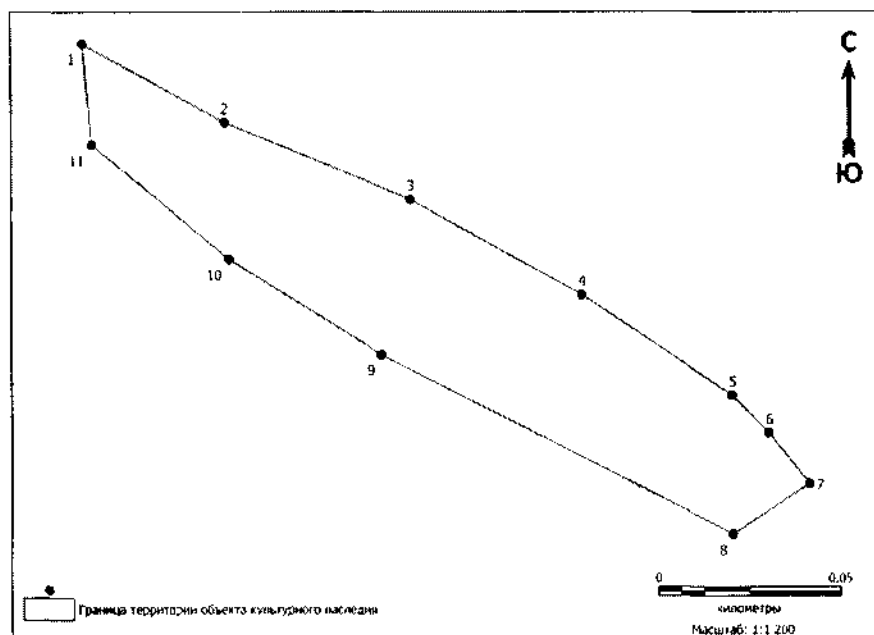
Координаты характерных точек границ территории выявленного объекта культурного наследия «Селище Угутское 14» в местной системе координат (МСК 86, зона 3)

№ точки	Координаты, м	
	Широта (X)	Долгота (Y)
1	899759.213	3613175.044
2	899769.295	3613184.291
3	899747.451	3613207.874
4	899691.219	3613261.837
5	899664.233	3613302.013
6	899647.859	3613332.561
7	899629.136	3613321.494
8	899652.635	3613276.695
9	899713.353	3613217.720
1	899759.213	3613175.044

Общий периметр границ территории выявленного объекта культурного наследия: 426,45 м.

Площадь территории выявленного объекта культурного наследия: 3559,98 кв.м.

25. Графическое описание местоположения границ территории выявленного объекта культурного наследия «Селище Угутское 15»:



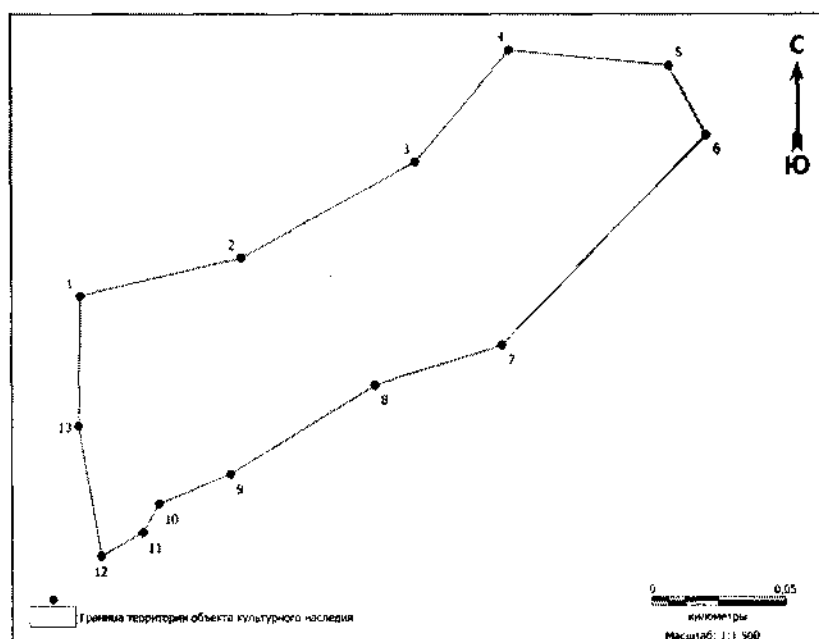
Координаты характерных точек границ территории выявленного объекта культурного наследия «Селище Угутское 15» в местной системе координат (МСК 86, зона 3)

№ точки	Координаты, м	
	Широта (X)	Долгота (Y)
1	899624.8218	3613371.654
2	899603.4324	3613410.196
3	899582.5475	3613460.743
4	899556.6179	3613507.558
5	899529.3047	3613548.146
6	899519.0836	3613558.063
7	899505.3633	3613569.055
8	899491.6895	3613548.417
9	899540.3741	3613452.874
10	899566.3037	3613411.406
11	899597.3788	3613374.076
1	899624.8218	3613371.654

Общий периметр границ территории выявленного объекта культурного наследия: 490,05 м.

Площадь территории выявленного объекта культурного наследия: 7437,19 кв.м.

26. Графическое описание местоположения границ территории выявленного объекта культурного наследия «Селище Угутское 16»:



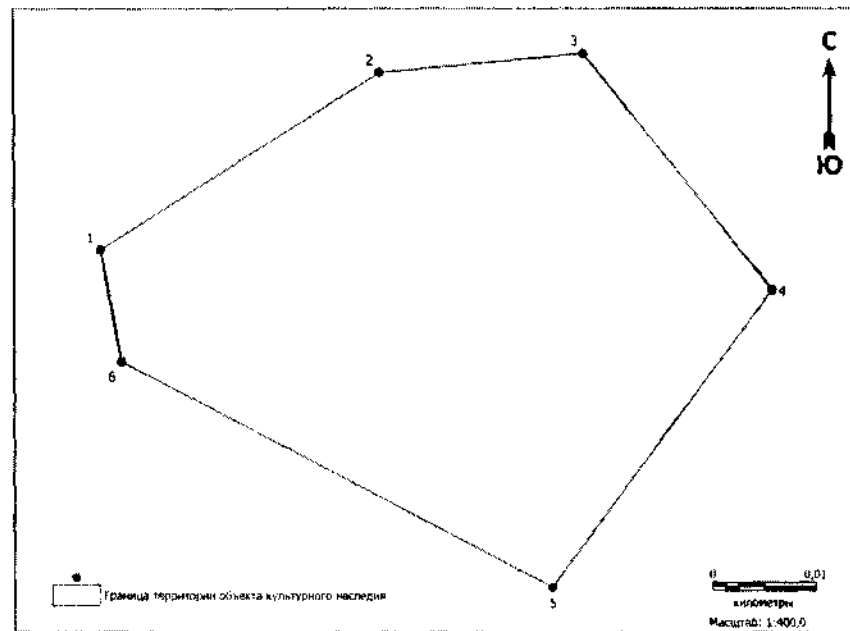
Координаты характерных точек границ территории выявленного объекта культурного наследия «Селище Угутское 16» в местной системе координат (МСК 86, зона 3)

№ точки	Координаты, м	
	Широта (X)	Долгота (Y)
1	899612.704	3613568.853
2	899626.725	3613629.085
3	899662.445	3613694.215
4	899704.075	3613729.398
5	899698.479	3613788.684
6	899672.497	3613802.520
7	899594.295	3613726.327
8	899579.623	3613678.890
9	899546.397	3613624.851
10	899535.349	3613598.050
11	899524.794	3613591.997
12	899515.802	3613576.578
13	899564.415	3613568.117
1	899612.704	3613568.853

Общий периметр границ территории выявленного объекта культурного наследия: 658,53 м.

Площадь территории выявленного объекта культурного наследия: 18015,96 кв.м.

27. Графическое описание местоположения границ территории выявленного объекта культурного наследия «Селище Угутское 19»:



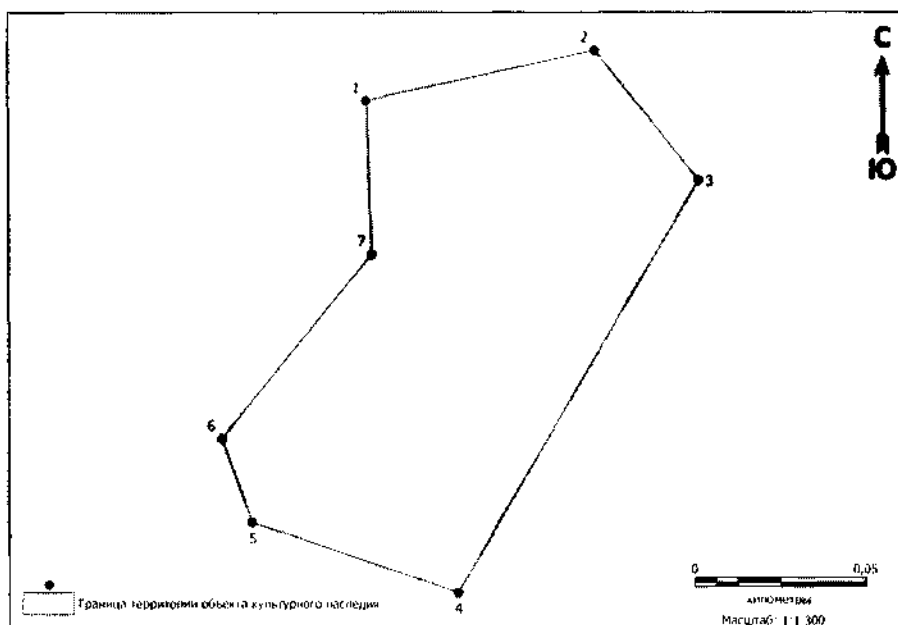
Координаты характерных точек границ территории выявленного объекта культурного наследия «Селище Угутское 19» в местной системе координат (МСК 86, зона 3)

№ точки	Координаты, м	
	Широта (X)	Долгота (Y)
1	900814,730	3615787,325
2	900831,740	3615814,202
3	900833,581	3615833,863
4	900810,901	3615851,905
5	900782,477	3615830,771
6	900804,052	3615789,313
1	900814,730	3615787,325

Общий периметр границ территории выявленного объекта культурного наследия: 173,55 м.

Площадь территории выявленного объекта культурного наследия: 1998,44 кв.м.

28. Графическое описание местоположения границ территории выявленного объекта культурного наследия «Селище Угутское 20»:



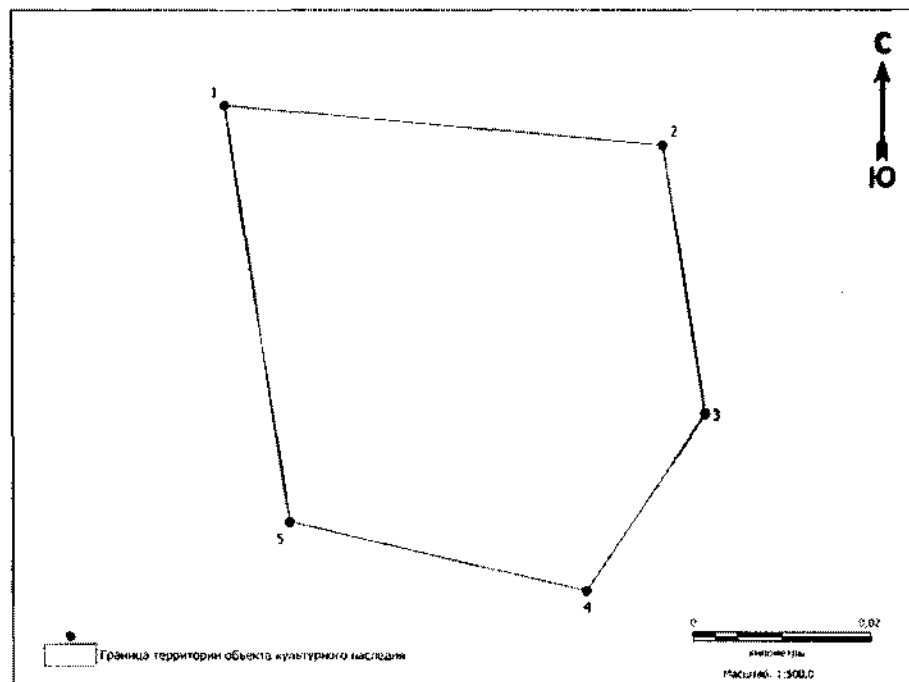
Координаты характерных точек границ территории выявленного объекта культурного наследия «Селище Угутское 20» в местной системе координат (МСК 86, зона 3)

№ точки	Координаты, м	
	Широта (X)	Долгота (Y)
1	900962,602	3615855,117
2	900977,343	3615922,039
3	900939,251	3615952,435
4	900818,712	3615881,729
5	900839,285	3615821,305
6	900863,719	3615812,328
7	900917,596	3615856,552
1	900962,602	3615855,117

Общий периметр границ территории выявленного объекта культурного наследия: 461,60 м.

Площадь территории выявленного объекта культурного наследия: 12195,67 кв.м.

29. Графическое описание местоположения границ территории выявленного объекта культурного наследия «Угутское 25, селище»:



Координаты характерных точек границ территории выявленного объекта культурного наследия «Угутское 25, селище» в местной системе координат (МСК 86, зона 3)

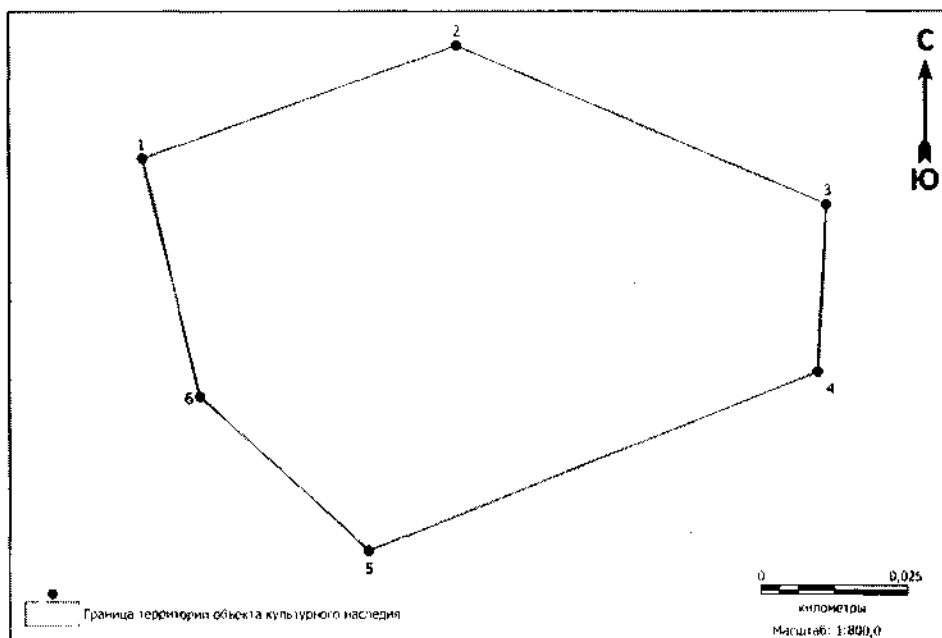
№ точки	Координаты, м	
	Широта (X)	Долгота (Y)
1	899743,631	3610711,447
2	899739,172	3610760,220
3	899709,443	3610764,865
4	899689,841	3610751,673
5	899697,459	3610718,600
1	899743,631	3610711,447

Общий периметр границ территории выявленного объекта культурного наследия: 183,36 м.

Площадь территории выявленного объекта культурного наследия: 2199,97 кв.м.



30. Графическое описание местоположения границ территории выявленного объекта культурного наследия «Угутское 26, селище»:



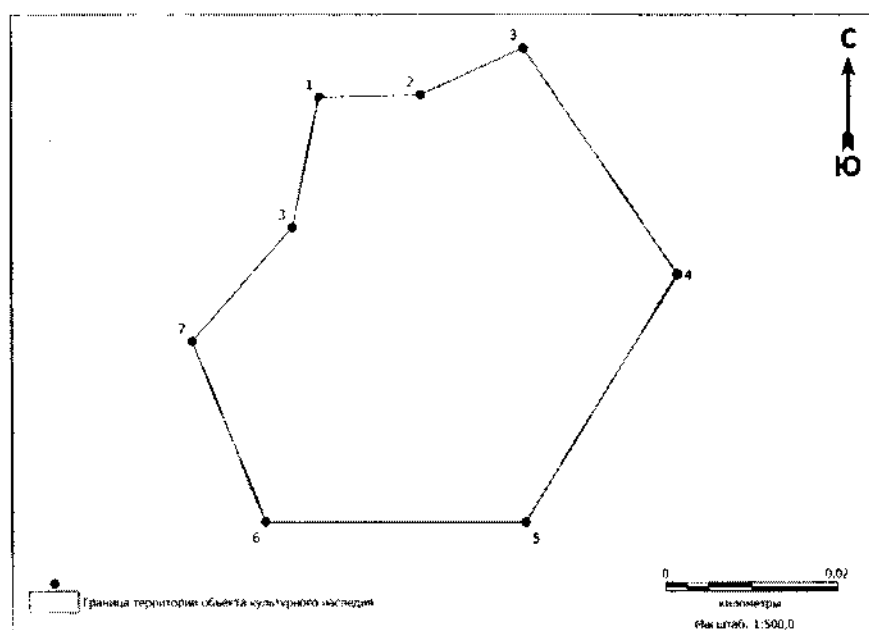
Координаты характерных точек границ территории выявленного объекта культурного наследия «Угутское 26, селище» в местной системе координат (МСК 86, зона 3)

№ точки	Координаты, м	
	Широта (X)	Долгота (Y)
1	899816.967	3610805.087
2	899836.380	3610859.000
3	899809.053	3610922.310
4	899780.489	3610920.826
5	899749.824	3610843.790
6	899776.285	3610814.856
1	899816.967	3610805.087

Общий периметр границ территории выявленного объекта культурного наследия: 318,82 м.

Площадь территории выявленного объекта культурного наследия: 6670,13 кв.м.

31. Графическое описание местоположения границ территории выявленного объекта культурного наследия «Угутское 27, селище»:



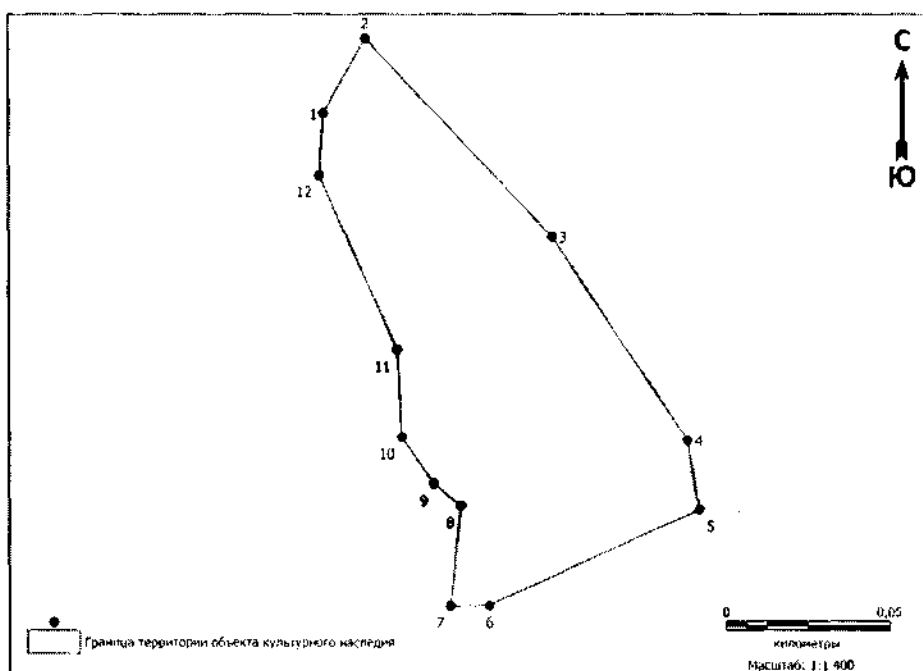
Координаты характерных точек границ территории выявленного объекта культурного наследия «Угутское 27, селище» в местной системе координат (МСК 86, зона 3)

№ точки	Координаты, м	
	Широта (X)	Долгота (Y)
1	899539.983	3610518.100
2	899540.240	3610529.925
3	899545.685	3610541.942
4	899519.419	3610559.914
5	899490.457	3610542.092
6	899490.543	3610511.674
7	899511.611	3610503.179
8	899524.817	3610514.930
1	899539.983	3610518.100

Общий периметр границ территории выявленного объекта культурного наследия: 177,16 м.

Площадь территории выявленного объекта культурного наследия: 2084,21 кв.м.

32. Графическое описание местоположения границ территории выявленного объекта культурного наследия «Угутское 30, селище»:



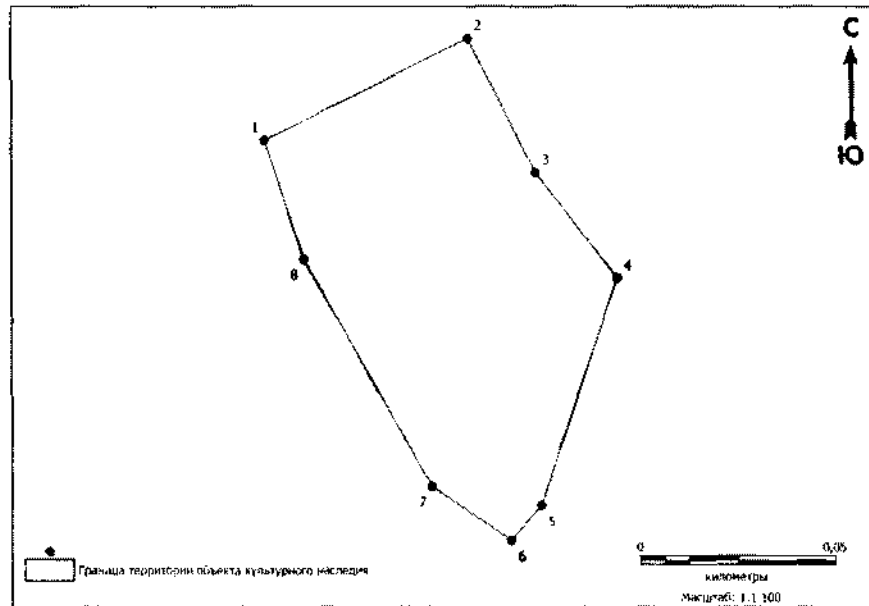
Координаты характерных точек границ территории выявленного объекта культурного наследия «Угутское 30, селище» в местной системе координат (МСК 86, зона 3)

№ точки	Координаты, м	
	Широта (X)	Долгота (Y)
1	899690.452	3610479.356
2	899713.228	3610492.213
3	899652.799	3610549.335
4	899590.735	3610590.603
5	899569.377	3610594.232
6	899540.240	3610529.925
7	899539.983	3610518.100
8	899570.513	3610521.233
9	899577.309	3610513.152
10	899591.636	3610503.233
11	899618.268	3610501.948
12	899671.350	3610478.070
1	899690.452	3610479.356

Общий периметр границ территории выявленного объекта культурного наследия: 450,62 м.

Площадь территории выявленного объекта культурного наследия: 9743,83 кв.м.

33. Графическое описание местоположения границ территории выявленного объекта культурного наследия «Угутское 32, селище»:



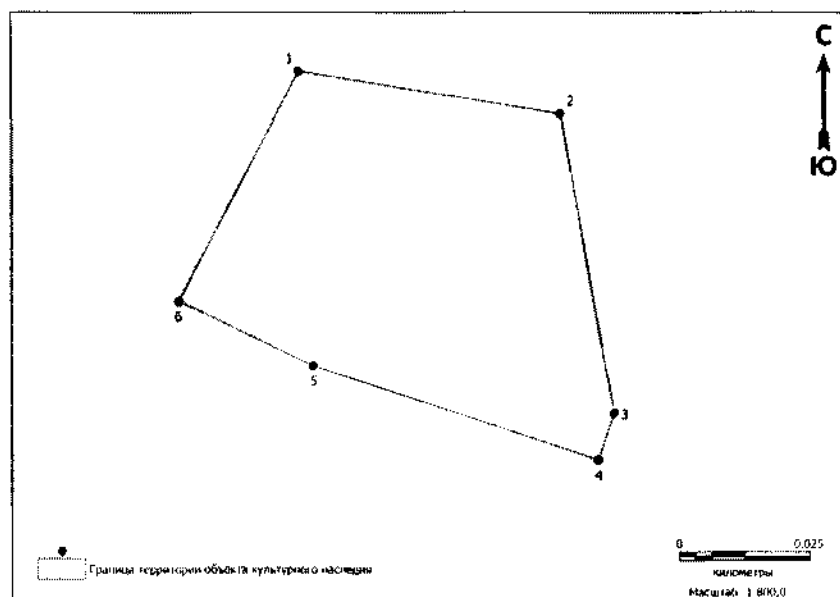
Координаты характерных точек границ территории выявленного объекта культурного наследия «Угутское 32, селище» в местной системе координат (МСК 86, зона 3)

№ точки	Координаты, м	
	Широта (X)	Долгота (Y)
1	900017.966	3617059.942
2	900044.184	3617112.378
3	900009.825	3617129.716
4	899982.761	3617150.754
5	899924.405	3617131.09
6	899915.313	3617123.373
7	899929.268	3617102.863
8	899987.519	3617069.985
1	900017.966	3617059.942

Общий периметр границ территории выявленного объекта культурного наследия: 328,65 м.

Площадь территории выявленного объекта культурного наследия: 6485,12 кв.м.

34. Графическое описание местоположения границ территории выявленного объекта культурного наследия «Угутское 33, селище»:



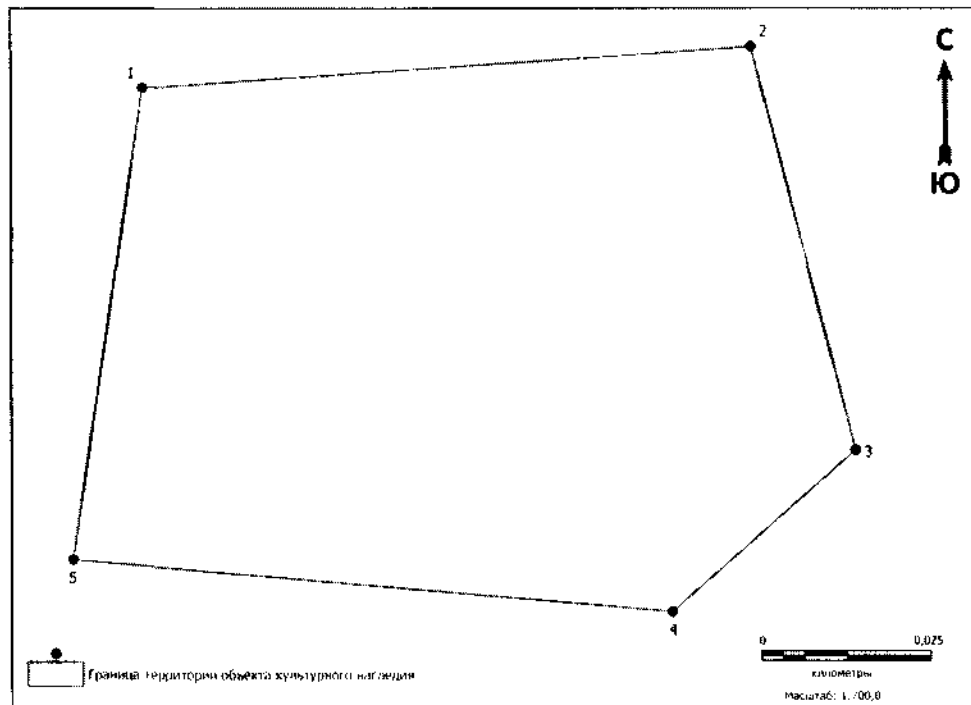
Координаты характерных точек границ территории выявленного объекта культурного наследия «Угутское 33, селище» в местной системе координат (МСК 86, зона 3)

№ точки	Координаты, м	
	Широта (X)	Долгота (Y)
1	899943.573	3617174.478
2	899935.448	3617224.891
3	899877.958	3617235.026
4	899868.958	3617231.968
5	899887.044	3617177.187
6	899899.451	3617151.325
1	899943.573	3617174.478

Общий периметр границ территории выявленного объекта культурного наследия: 255,15 м.

Площадь территории выявленного объекта культурного наследия: 4018,77 кв.м.

35. Графическое описание местоположения границ территории выявленного объекта культурного наследия «Угутское 34, селище»:



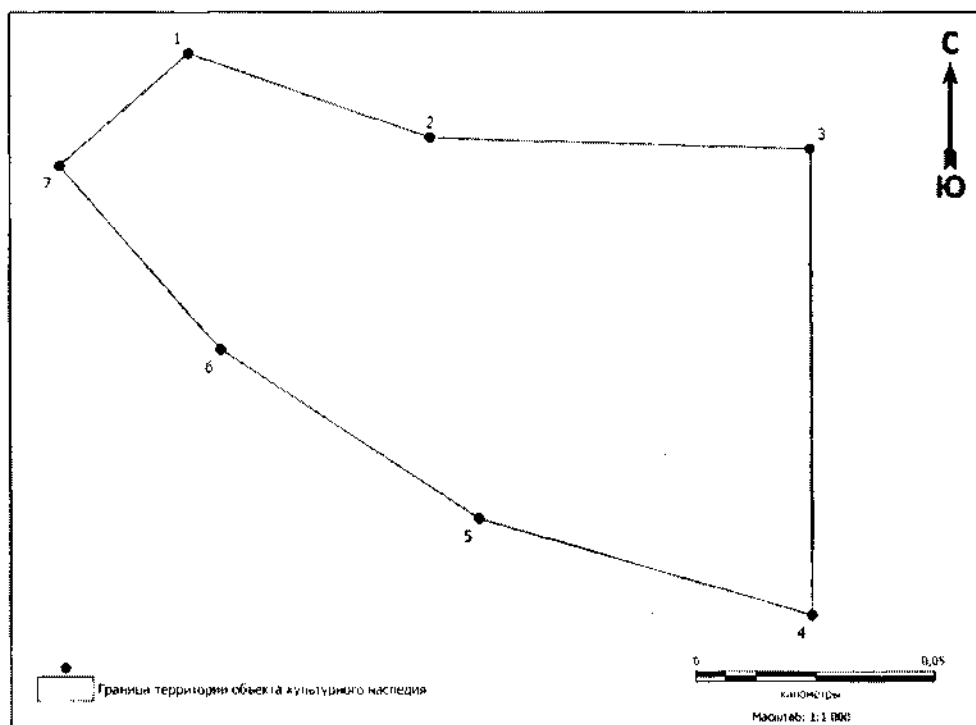
Координаты характерных точек границ территории выявленного объекта культурного наследия «Угутское 34, селище» в местной системе координат (МСК 86, зона 3)

№ точки	Координаты, м	
	Широта (X)	Долгота (Y)
1	899930.386	3617275.644
2	899936.379	3617364.351
3	899877.674	3617379.471
4	899854.301	3617352.835
5	899861.782	3617265.494
1	899930.386	3617275.644

Общий периметр границ территории выявленного объекта культурного наследия: 341,98 м.

Площадь территории выявленного объекта культурного наследия: 7598,41 кв.м.

36. Графическое описание местоположения границ территории выявленного объекта культурного наследия «Угутское 35, селище»:



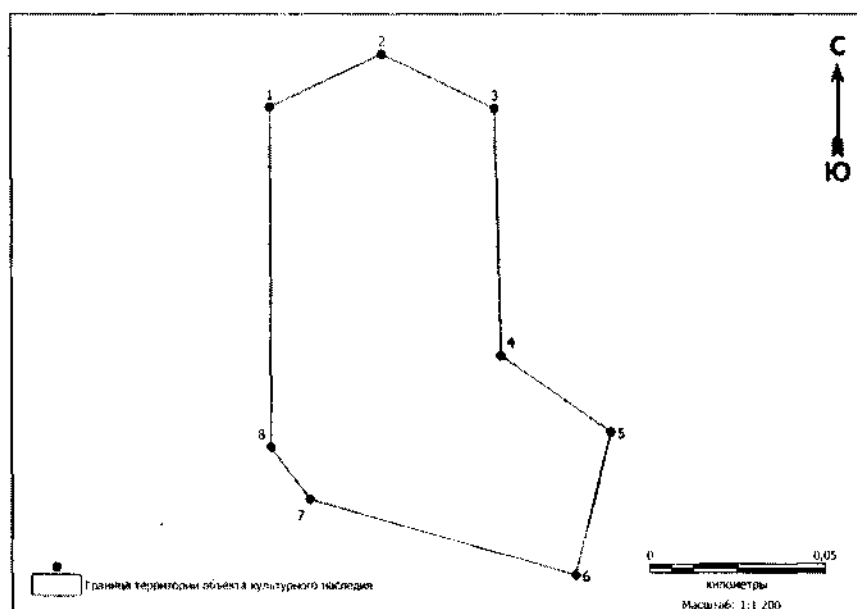
Координаты характерных точек границ территории выявленного объекта культурного наследия «Угутское 35, селище» в местной системе координат (МСК 86, зона 3)

№ точки	Координаты, м	
	Широта (X)	Долгота (Y)
1	899877.674	3617379.471
2	899860.276	3617429.349
3	899857.911	3617507.656
4	899761.958	3617507.813
5	899781.823	3617439.188
6	899816.580	3617385.906
7	899854.301	3617352.835
1	899877.674	3617379.471

Общий периметр границ территории выявленного объекта культурного наследия: 447,78 м.

Площадь территории выявленного объекта культурного наследия: 10626,44 кв.м.

37. Графическое описание местоположения границ территории выявленного объекта культурного наследия «Угутское 36, селище»:



Координаты характерных точек границ территории выявленного объекта культурного наследия «Угутское 36, селище» в местной системе координат (МСК 86, зона 3)

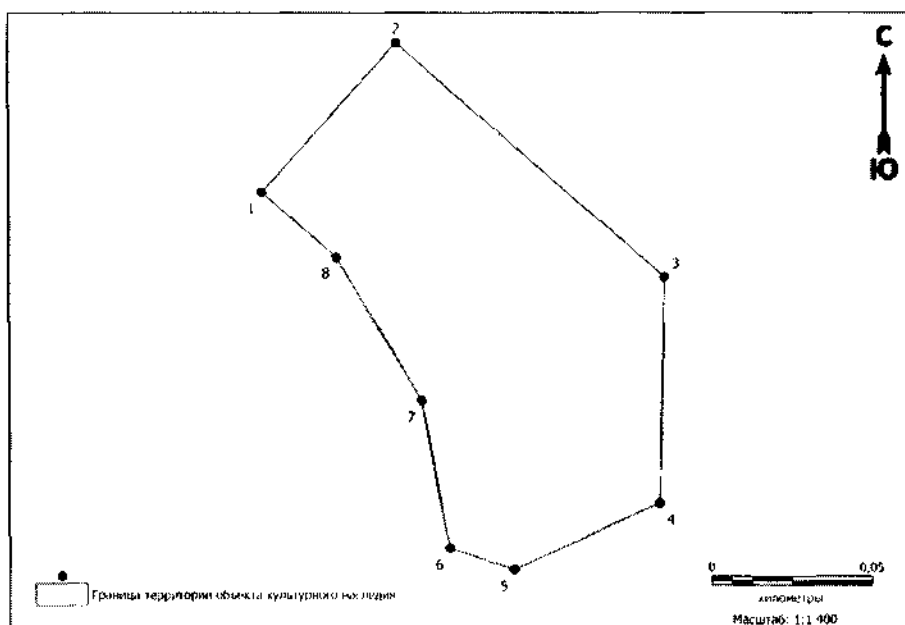
№ точки	Координаты, м	
	Широта (X)	Долгота (Y)
1	899857.911	3617507.656
2	899872.908	3617539.55
3	899857.578	3617571.309
4	899787.797	3617572.993
5	899766.177	3617603.997
6	899726.128	3617593.915
7	899747.244	3617518.818
8	899761.958	3617507.813
1	899857.911	3617507.656

Общий периметр границ территории выявленного объекта культурного наследия: 411,74 м.

Площадь территории выявленного объекта культурного наследия: 9278,54 кв.м.



38. Графическое описание местоположения границ территории выявленного объекта культурного наследия «Угутское 37, селище»:



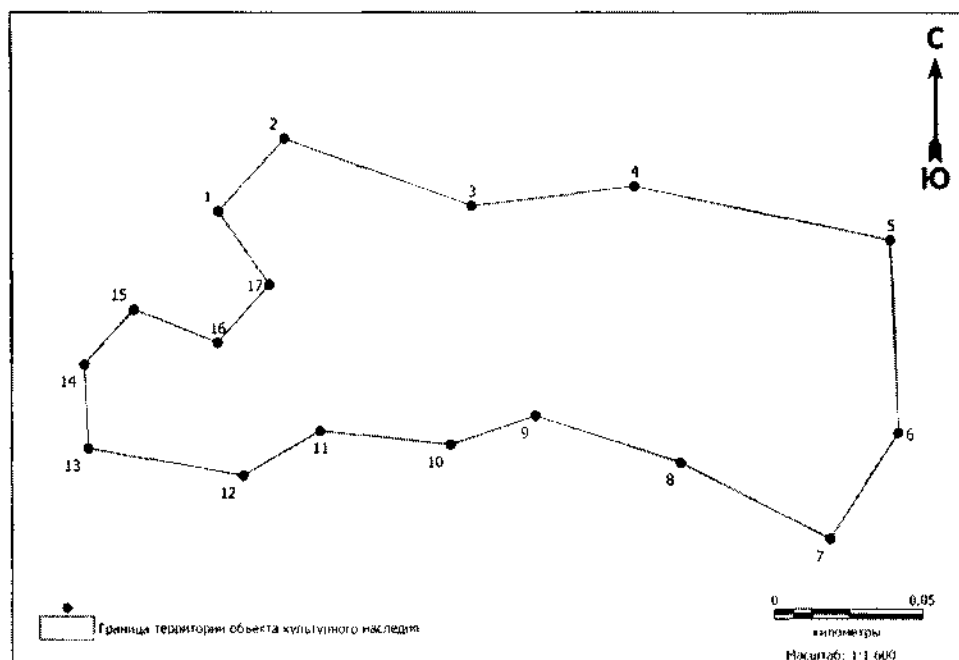
Координаты характерных точек границ территории выявленного объекта культурного наследия «Угутское 37, селище» в местной системе координат (МСК 86, зона 3)

№ точки	Координаты, м	
	Широта (X)	Долгота (Y)
1	899700.2977	3617828,549
2	899746.9653	3617870.591
3	899673.6646	3617954.249
4	899603.2338	3617952.648
5	899582.3945	3617907.074
6	899589.2111	3617886.916
7	899635.1745	3617878.347
8	899679.8777	3617851.678
1	899700.2977	3617828,549

Общий периметр границ территории выявленного объекта культурного наследия: 445,54 м.

Площадь территории выявленного объекта культурного наследия: 11256,29 кв.м.

39. Графическое описание местоположения границ территории выявленного объекта культурного наследия «Угутское 52, селище»:



Координаты характерных точек границ территории выявленного объекта культурного наследия «Угутское 52, селище» в местной системе координат (МСК 86, зона 3)

№ точки	Координаты, м	
	Широта (X)	Долгота (Y)
1	900921.065	3615238.712
2	900945.716	3615261.079
3	900922.989	3615324.573
4	900929.603	3615379.529
5	900911.444	3615465.871
6	900846.502	3615468.522
7	900810.863	3615445.127
8	900836.553	3615395.058
9	900852.405	3615345.973
10	900842.591	3615317.248
11	900847.338	3615273.011
12	900832.181	3615246.928
13	900841.364	3615194.781
14	900869.678	3615193.360
15	900888.262	3615209.977
16	900876.860	3615238.291
17	900896.582	3615255.848
1	900921.065	3615238.712

Общий периметр границ территории выявленного объекта культурного наследия: 757,85 м.

Площадь территории выявленного объекта культурного наследия: 21949,72 кв.м.