



Аппарат Губернатора
Ханты-Мансийского автономного округа – Югры
Управление государственной регистрации
нормативных правовых актов

Внесен в государственный реестр нормативных
правовых актов исполнительных органов
государственной власти

Ханты-Мансийского автономного округа – Югры
За № 6300 от «29» 08 2022 г.

**СЛУЖБА ГОСУДАРСТВЕННОЙ ОХРАНЫ
ОБЪЕКТОВ КУЛЬТУРНОГО НАСЛЕДИЯ
ХАНТЫ-МАНСИЙСКОГО АВТОНОМНОГО ОКРУГА – ЮГРЫ**

ПРИКАЗ

**Об утверждении границ территорий и установлении особого режима
использования земельных участков в границах территорий
выявленных объектов культурного наследия, являющихся объектами
археологического наследия, расположенных в Кондинском районе
Ханты-Мансийского автономного округа – Югры**

г. Ханты-Мансийск
26 августа 2022 года

№ 17-нп

В соответствии с Федеральным законом от 25 июня 2002 года № 73-ФЗ «Об объектах культурного наследия (памятниках истории и культуры) народов Российской Федерации», Законом Ханты-Мансийского автономного округа – Югры от 29 июня 2006 года № 64-оз «О регулировании отдельных отношений в области сохранения, использования, популяризации и государственной охраны объектов культурного наследия», руководствуясь постановлением Правительства Ханты-Мансийского автономного округа – Югры от 30 августа 2012 года № 309-п «О Службе государственной охраны объектов культурного наследия Ханты-Мансийского автономного округа – Югры», в целях обеспечения сохранности выявленных объектов культурного наследия, расположенных в Кондинском районе Ханты-Мансийского автономного округа – Югры, **п р и к а з ы в а ю:**

1. Утвердить границы территорий выявленных объектов культурного наследия, являющихся объектами археологического наследия (далее – выявленные объекты культурного наследия), расположенных в Кондинском районе Ханты-Мансийского автономного округа – Югры, согласно приложению к настоящему приказу:

- Курганный могильник Амынья 1;
- Поселение Амынья 2;
- Поселение Амынья 3;

- Поселение Амынья 4;
- Ахтымья 2, поселение;
- Ахтымья 3, поселение;
- Местонахождение Варпавла 1;
- Местонахождение Варпавла 2;
- Местонахождение Варпавла 3;
- Местонахождение Варпавла 4;
- Местонахождение Варпавла 5;
- Местонахождение Варпавла 6;
- Местонахождение Варпавла 7;
- Местонахождение Варпавла 10;
- Канда 10, ловчие ямы;
- Поселение и группа впадин (ловчих ям) Касымья 3;
- Поселение и группа впадин (ловчих ям) Касымья 4;
- Поселение Касымья 5;
- Поселение Леуши 1;
- Поселение Леуши 1(Пункт № 1);
- Поселение Леуши 2;
- Поселение Леуши 4;
- Поселение Леуши 6;
- Поселение Леуши 14;
- Стоянка Леуши 14;
- Поселение Леуши 19;
- Поселение Леуши 20;
- Поселение Леуши 21;
- Поселение Леуши 22;
- Поселение Леуши 23;
- Леуши 24, поселение;
- Поселение Леушинка 1;
- Поселение Леушинка 1 А;
- Поселение Леушинка 2;
- Поселение Леушинка 3;
- Поселение Леушинка 5;
- Мостовое 2, поселение;
- Мостовое 3, поселение;
- Мостовое 4, поселение;
- Мостовое 6, поселение;
- Мостовое 7, поселение;

- Мостовое 8, поселение;
- Мулымьинское 13, группа впадин;
- Мулымьинское 29, промышленный объект;
- Мулымьинское 32, поселение;
- Мулымьинское 36, ловчая яма;
- Мулымьинское 38, поселение;
- Мулымьинское 39, поселение;
- Мулымьинское 40, поселение.

2. Установить особый режим использования земельных участков в границах территорий выявленных объектов культурного наследия, указанных в пункте 1 настоящего приказа, в соответствии со статьей 5.1 Федерального закона от 25 июня 2002 года № 73-ФЗ «Об объектах культурного наследия (памятниках истории и культуры) народов Российской Федерации».


3. Рекомендовать органам местного самоуправления муниципального образования Кондинский муниципальный район Ханты-Мансийского автономного округа – Югры в пределах своей компетенции:

3.1. Учитывать и отображать границы территорий выявленных объектов культурного наследия в документах территориального планирования, правилах землепользования и застройки, документации по планировке территории, в случае необходимости вносить в указанные документы изменения в установленном порядке;

3.2. Обеспечить соблюдение особого режима использования земельных участков в границах территории выявленных объектов культурного наследия в соответствии с пунктом 2 настоящего приказа.

4. Контроль за исполнением настоящего приказа возложить на заместителя руководителя Службы государственной охраны объектов культурного наследия Ханты-Мансийского автономного округа – Югры.

Руководитель Службы

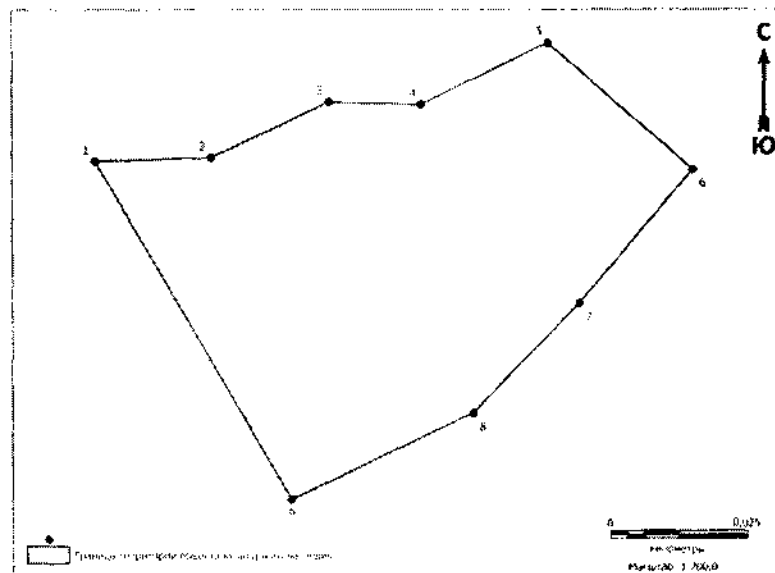


А.Н. Кондрашев

Приложение
к приказу Службы государственной
охраны объектов культурного наследия
Ханты-Мансийского
автономного округа – Югры
от 26 августа 2022 года № 17-нп

**Границы территорий выявленных объектов культурного наследия,
являющихся объектами археологического наследия,
расположенных в Кондинском районе
Ханты-Мансийского автономного округа – Югры**

1. Графическое описание местоположения границ территории выявленного объекта культурного наследия «Курганный могильник Амынья 1»:



Координаты характерных точек границ территории
выявленного объекта культурного наследия «Курганный могильник
Амынья 1» в местной системе координат (МСК 86, зона 2)

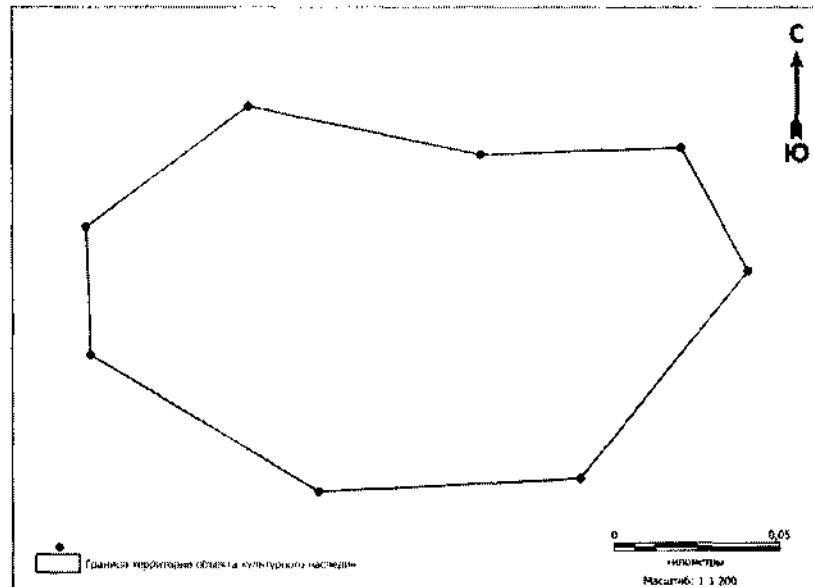
№ точки	Координаты, м	
	Широта (X)	Долгота (Y)
1	818870.54	2460968.12
2	818871.27	2460989.45
3	818881.44	2461011.20
4	818881.04	2461028.19
5	818892.26	2461051.52
6	818869.07	2461077.98
7	818844.55	2461057.24
8	818824.45	2461037.63

9	818808.50	2461004.09
1	818870.54	2460968.12

Общий периметр границ территории выявленного объекта культурного наследия: 292,4 м.

Площадь территории выявленного объекта культурного наследия: 4922 кв.м.

2. Графическое описание местоположения границ территории выявленного объекта культурного наследия «Поселение Амынья 2»:



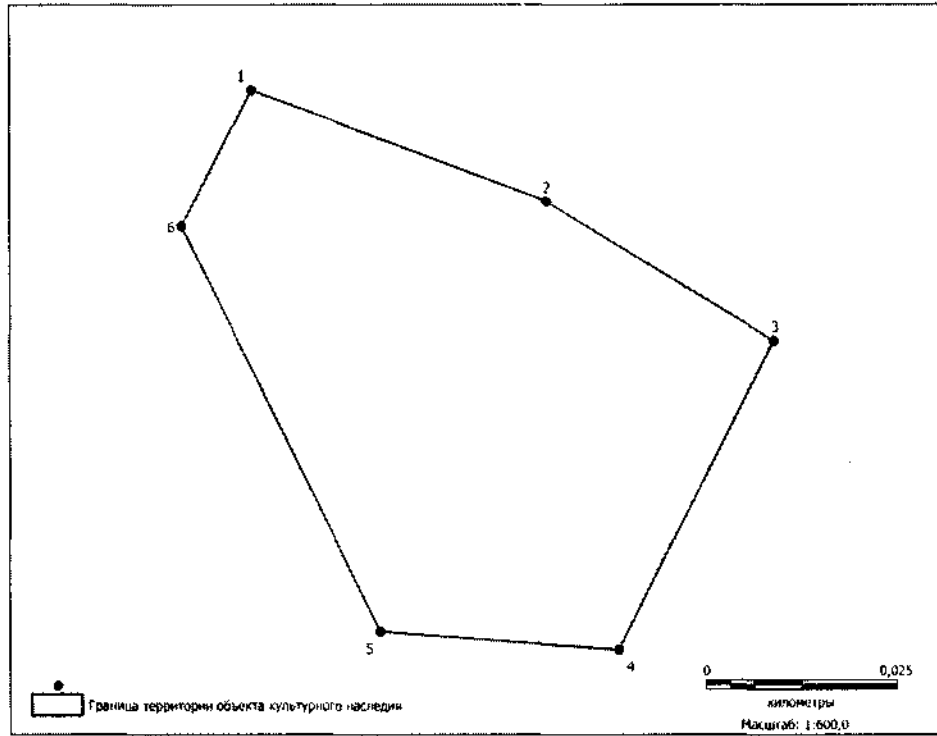
Координаты характерных точек границ территории выявленного объекта культурного наследия «Поселение Амынья 2» в местной системе координат (МСК 86, зона 2)

№ точки	Координаты, м	
	Широта (X)	Долгота (Y)
1	818454.47	2461260.37
2	818490.49	2461309.05
3	818475.95	2461379.06
4	818478.09	2461439.32
5	818441.21	2461459.29
6	818378.89	2461409.22
7	818375.01	2461330.24
8	818415.92	2461261.64
1	818454.47	2461260.37

Общий периметр границ территории выявленного объекта культурного наследия: 511,8 м.

Площадь территории выявленного объекта культурного наследия:
16771 кв.м.

3. Графическое описание местоположения границ территории выявленного объекта культурного наследия «Поселение Амынья 3»:



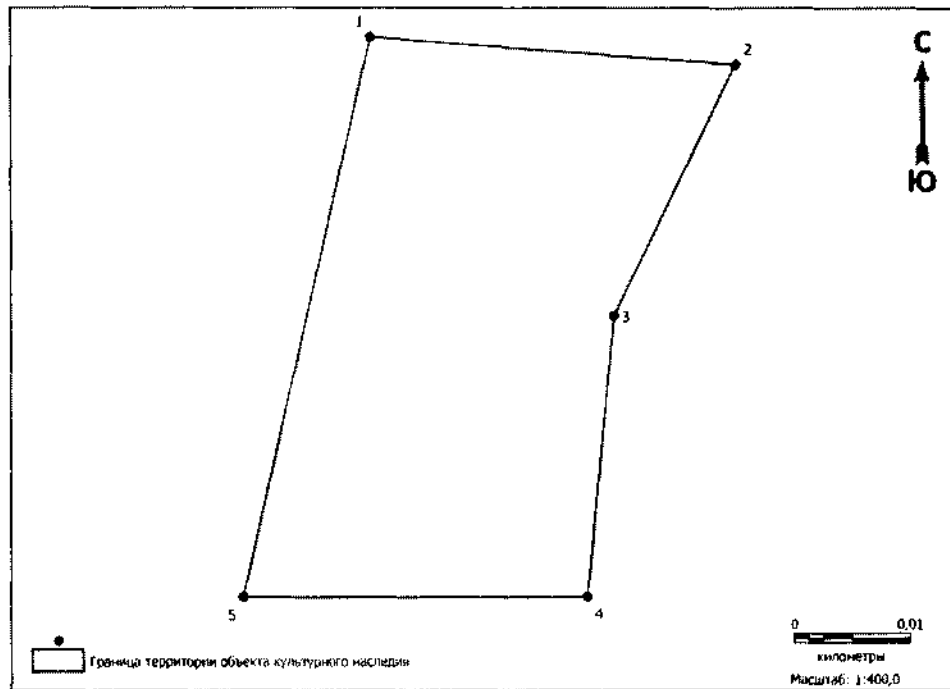
Координаты характерных точек границ территории выявленного объекта культурного наследия «Поселение Амынья 3» в местной системе координат (МСК 86, зона 2)

№ точки	Координаты, м	
	Широта (X)	Долгота (Y)
1	818116,01	2461292,72
2	818101,53	2461331,16
3	818083,39	2461360,62
4	818043,29	2461340,53
5	818045,63	2461309,39
6	818098,30	2461283,63
1	818116,01	2461292,72

Общий периметр границ территории выявленного объекта культурного наследия: 230,3 м.

Площадь территории выявленного объекта культурного наследия:
3355 кв.м.

4. Графическое описание местоположения границ территории выявленного объекта культурного наследия «Поселение Амынья 4»:



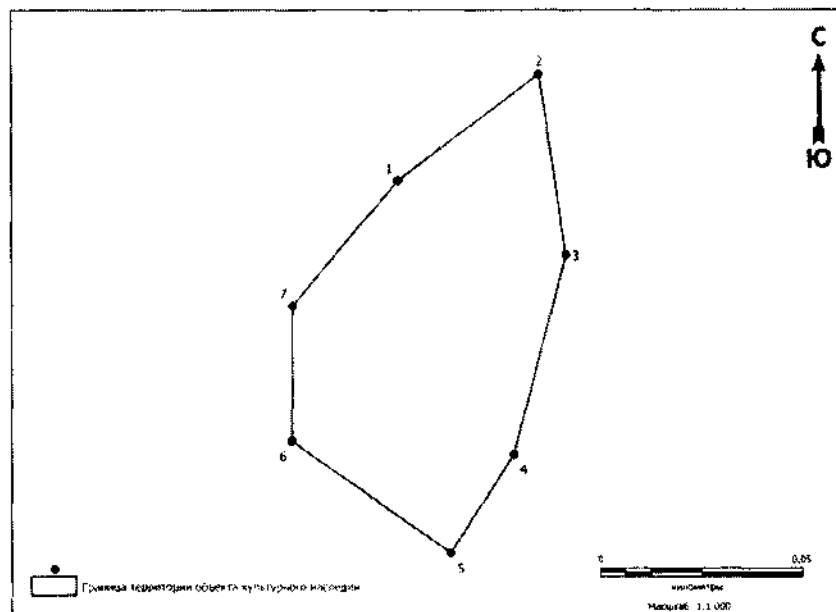
Координаты характерных точек границ территории выявленного объекта культурного наследия «Поселение Амынья 4» в местной системе координат (МСК 86, зона 2)

№ точки	Координаты, м	
	Широта (X)	Долгота (Y)
1	818045,63	2461309,39
2	818043,29	2461340,53
3	818021,89	2461330,19
4	817998,00	2461327,88
5	817998,00	2461298,49
1	818045,63	2461309,39

Общий периметр границ территории выявленного объекта культурного наследия: 157,2 м.

Площадь территории выявленного объекта культурного наследия: 1321 кв.м.

5. Графическое описание местоположения границ территории выявленного объекта культурного наследия «Ахтымья 2, поселение»:



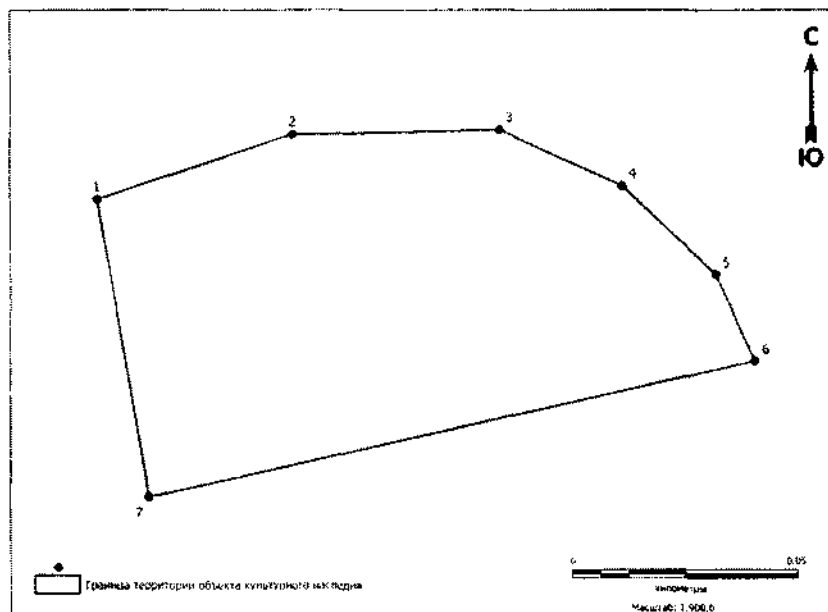
Координаты характерных точек границ территории выявленного объекта культурного наследия «Ахтымья 2, поселение» в местной системе координат (МСК 86, зона 2)

№ точки	Координаты, м	
	Широта (X)	Долгота (Y)
1	803004,09	2470502,59
2	803030,22	2470537,20
3	802986,07	2470543,69
4	802937,39	2470530,89
5	802913,35	2470515,43
6	802940,57	2470476,51
7	802973,53	2470476,65
1	803004,09	2470502,59

Общий периметр границ территории выявленного объекта культурного наследия: 287,4 м.

Площадь территории выявленного объекта культурного наследия: 4836,04 кв.м.

6. Графическое описание местоположения границ территории выявленного объекта культурного наследия «Ахтымья 3, поселение»:



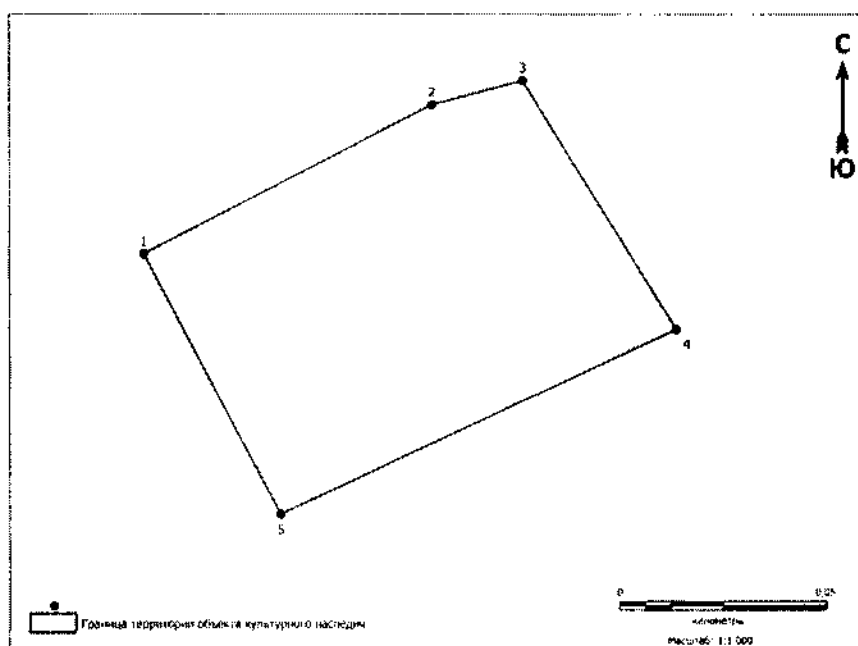
Координаты характерных точек границ территории выявленного объекта культурного наследия «Ахтымья 3, поселение» в местной системе координат (МСК 86, зона 2)

№ точки	Координаты, м	
	Широта (X)	Долгота (Y)
1	802905,34	2470279,17
2	802919,70	2470322,18
3	802920,78	2470368,10
4	802908,41	2470395,28
5	802888,82	2470415,68
6	802869,74	2470424,36
7	802839,77	2470290,50
1	802905,34	2470279,17

Общий периметр границ территории выявленного объекта культурного наследия: 374,1 м.

Площадь территории выявленного объекта культурного наследия: 8024,95 кв.м.

7. Графическое описание местоположения границ территории выявленного объекта культурного наследия «Местонахождение Варпавла 1»:



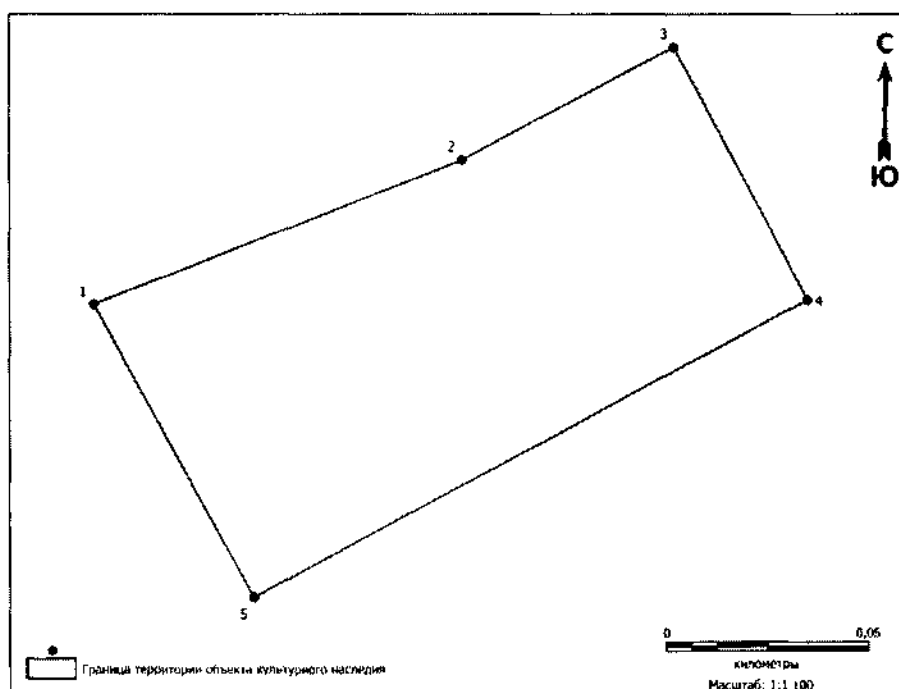
Координаты характерных точек границ территории выявленного объекта культурного наследия «Местонахождение Варпавла 1» в местной системе координат (МСК 86, зона 2)

№ точки	Координаты, м	
	Широта (X)	Долгота (Y)
1	821084.01	2440220.68
2	821119.68	2440289.74
3	821125.49	2440311.48
4	821066.16	2440348.13
5	821022.01	2440253.36
1	821084.01	2440220.68

Общий периметр границ территории выявленного объекта культурного наследия: 344,6 м.

Площадь территории выявленного объекта культурного наследия: 7300 кв.м.

8. Графическое описание местоположения границ территории выявленного объекта культурного наследия «Местонахождение Варпавла 2»:



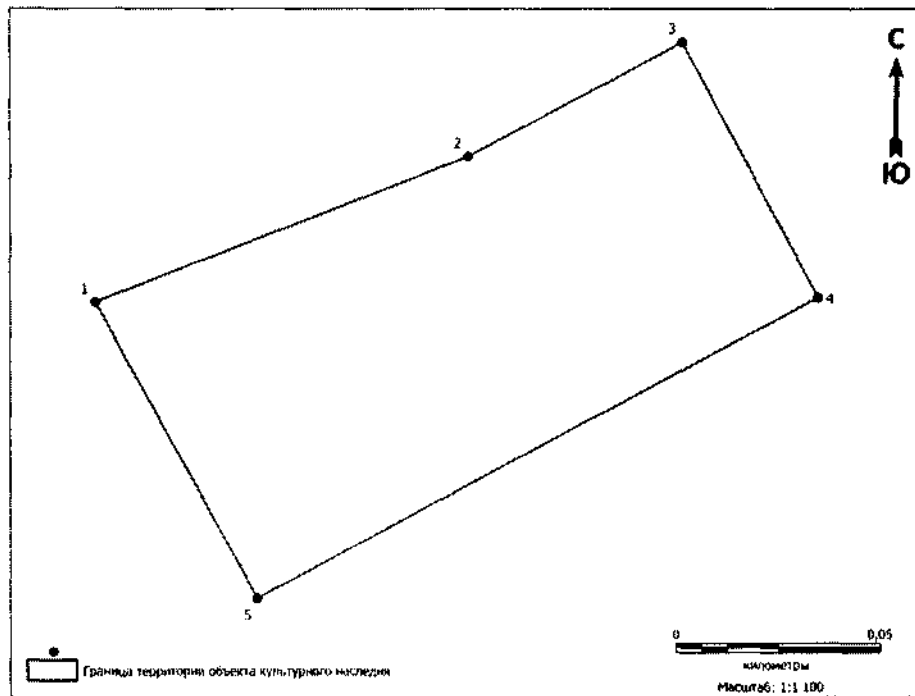
Координаты характерных точек границ территории выявленного объекта культурного наследия «Местонахождение Варпавла 2» в местной системе координат (МСК 86, зона 2)

№ точки	Координаты, м	
	Широта (X)	Долгота (Y)
1	821020.91	2440077.77
2	821056.28	2440168.47
3	821084.01	2440220.68
4	821022.01	2440253.36
5	820949.06	2440116.95
1	821020.91	2440077.77

Общий периметр границ территории выявленного объекта культурного наследия: 463,1 м.

Площадь территории выявленного объекта культурного наследия: 11457 кв.м.

9. Графическое описание местоположения границ территории выявленного объекта культурного наследия «Местонахождение Варпавла 3»:



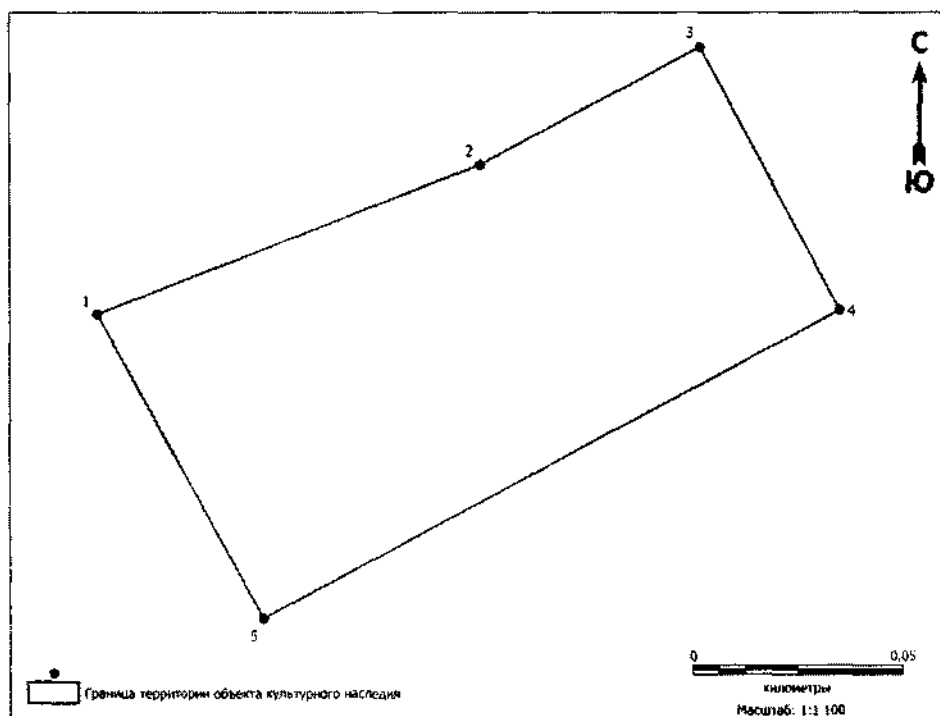
Координаты характерных точек границ территории выявленного объекта культурного наследия «Местонахождение Варпавла 3» в местной системе координат (МСК 86, зона 2)

№ точки	Координаты, м	
	Широта (X)	Долгота (Y)
1	820943.24	2439862.67
2	821020.91	2440077.67
3	820949.05	2440116.94
4	820884.09	2440016.77
5	820842.67	2439922.22
1	820943.24	2439862.67

Общий периметр границ территории выявленного объекта культурного наследия: 650 м.

Площадь территории выявленного объекта культурного наследия: 23205 кв.м.

10. Графическое описание местоположения границ территории выявленного объекта культурного наследия «Местонахождение Варпавла 4»:



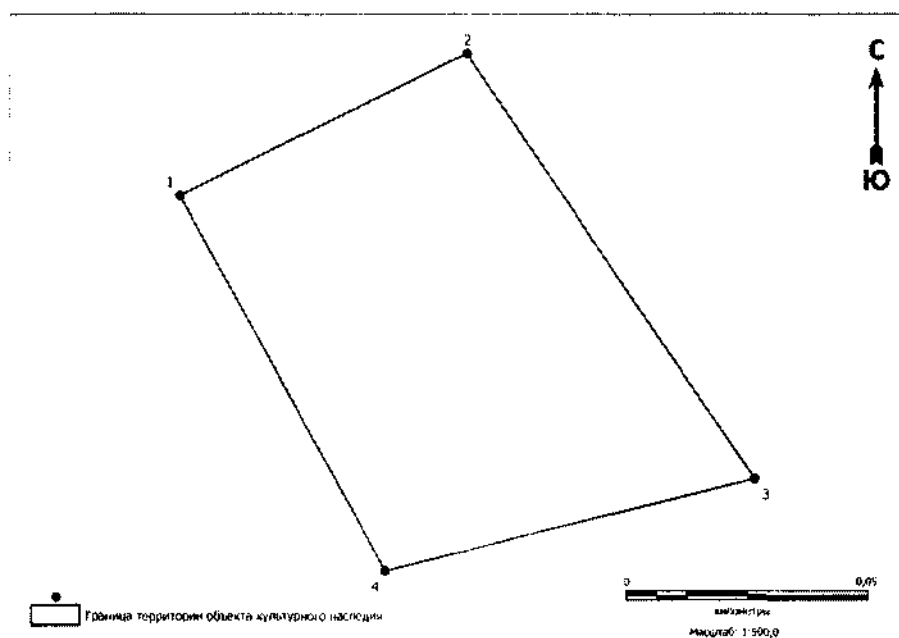
Координаты характерных точек границ территории выявленного объекта культурного наследия «Местонахождение Варпавла 4» в местной системе координат (МСК 86, зона 2)

№ точки	Координаты, м	
	Широта (X)	Долгота (Y)
1	820902.24	2439748.33
2	820943.24	2439862.67
3	820842.68	2439922.22
4	820815.08	2439807.01
1	820902.24	2439748.33

Общий периметр границ территории выявленного объекта культурного наследия: 461.9 м.

Площадь территории выявленного объекта культурного наследия: 12801 кв.м.

11. Графическое описание местоположения границ территории выявленного объекта культурного наследия «Местонахождение Варпаvla 5»:



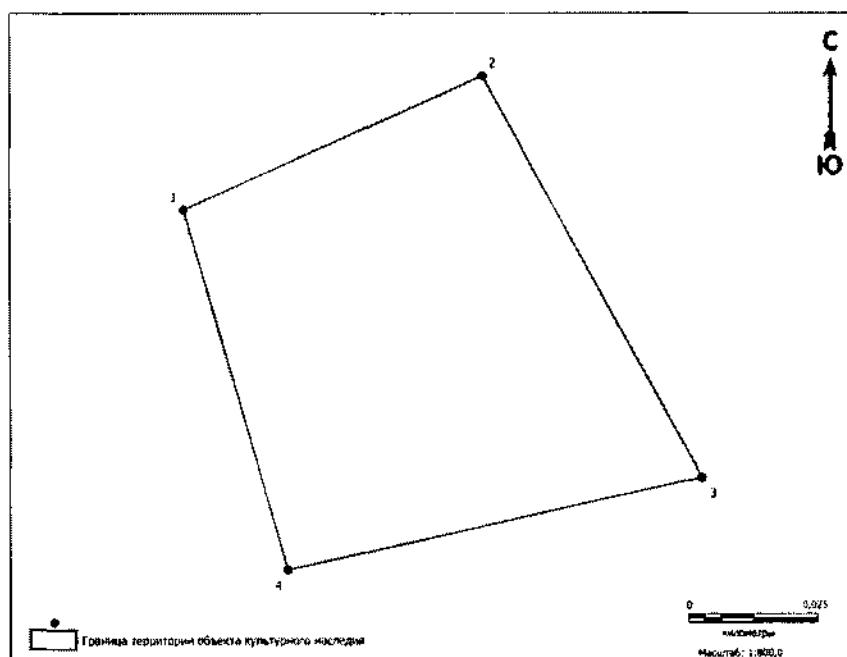
Координаты характерных точек границ территории выявленного объекта культурного наследия «Местонахождение Варпаvla 5» в местной системе координат (МСК 86, зона 2)

№ точки	Координаты, м	
	Широта (X)	Долгота (Y)
1	820873.11	2439689.21
2	820902.24	2439748.33
3	820815.08	2439807.01
4	820796.15	2439731.25
1	820873.11	2439689.21

Общий периметр границ территории выявленного объекта культурного наследия: 336.7 м.

Площадь территории выявленного объекта культурного наследия: 6744 кв.м.

12. Графическое описание местоположения границ территории выявленного объекта культурного наследия «Местонахождение Варпавла б»:



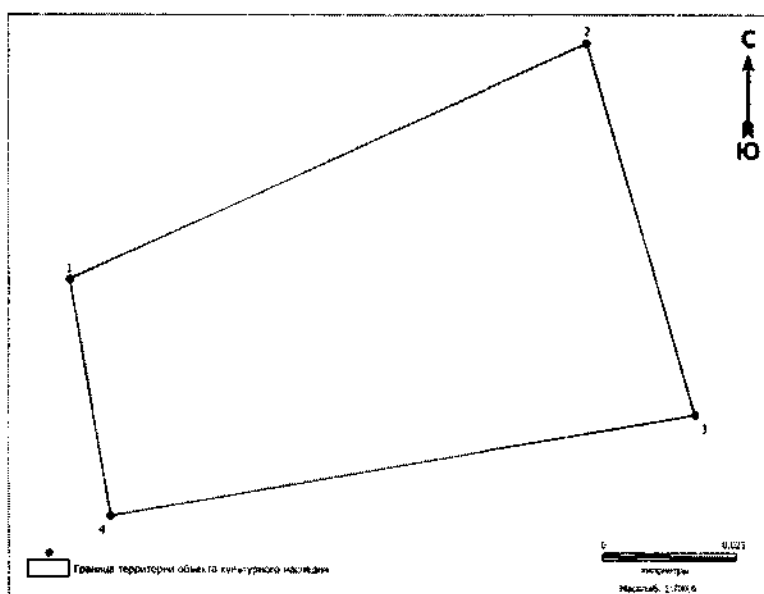
Координаты характерных точек границ территории выявленного объекта культурного наследия «Местонахождение Варпавла б» в местной системе координат (МСК 86, зона 2)

№ точки	Координаты, м	
	Широта (X)	Долгота (Y)
1	820847.38	2439631.57
2	820873.11	2439689.21
3	820796.15	2439731.25
4	820778.33	2439651.50
1	820847.38	2439631.57

Общий периметр границ территории выявленного объекта культурного наследия: 304.4 м.

Площадь территории выявленного объекта культурного наследия: 5689 кв.м.

13. Графическое описание местоположения границ территории выявленного объекта культурного наследия «Местонахождение Варпавла 7»:



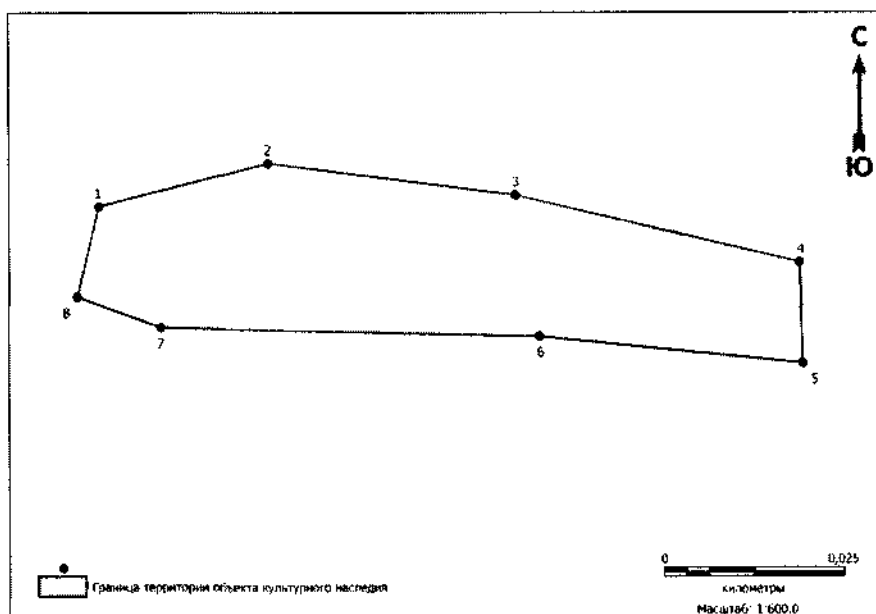
Координаты характерных точек границ территории выявленного объекта культурного наследия «Местонахождение Варпавла 7» в местной системе координат (МСК 86, зона 2)

№ точки	Координаты, м	
	Широта (X)	Долгота (Y)
1	820803.52	2439535.30
2	820847.38	2439631.56
3	820778.32	2439651.50
4	820759.68	2439542.86
1	820803.52	2439535.30

Общий периметр границ территории выявленного объекта культурного наследия: 332,3 м.

Площадь территории выявленного объекта культурного наследия: 6213 кв.м.

14. Графическое описание местоположения границ территории выявленного объекта культурного наследия «Местонахождение Варпавла 10»:



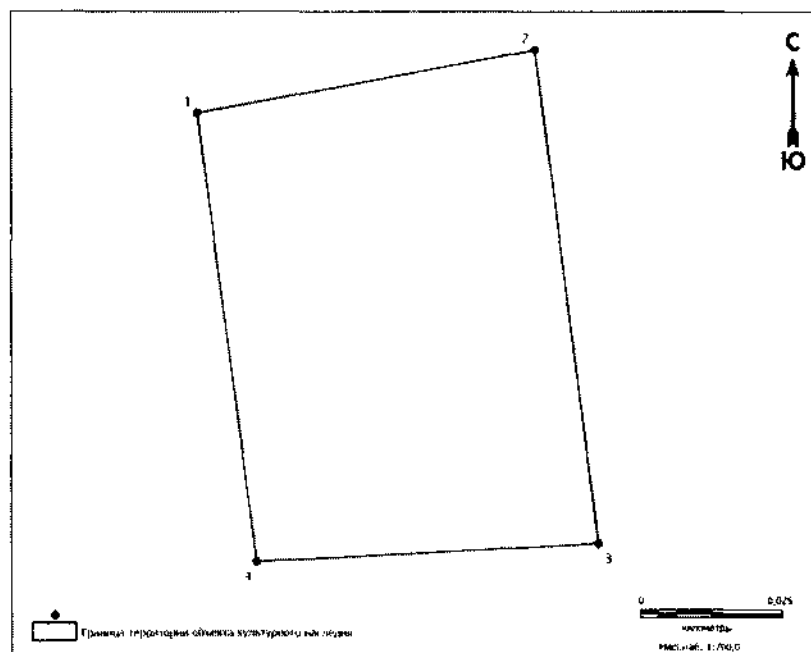
Координаты характерных точек границ территории выявленного объекта культурного наследия «Местонахождение Варпавла 10» в местной системе координат (МСК 86, зона 2)

№ точки	Координаты, м	
	Широта (X)	Долгота (Y)
1	820864.22	2438889.52
2	820870.21	2438912.89
3	820865.80	2438947.07
4	820856.56	2438986.14
5	820842.69	2438986.65
6	820846.40	2438950.47
7	820847.58	2438898.06
8	820851.78	2438886.54
1	820864.22	2438889.52

Общий периметр границ территории выявленного объекта культурного наследия: 226,4 м.

Площадь территории выявленного объекта культурного наследия: 1837 кв.м.

15. Графическое описание местоположения границ территории выявленного объекта культурного наследия «Канда 10, ловчие ямы»:



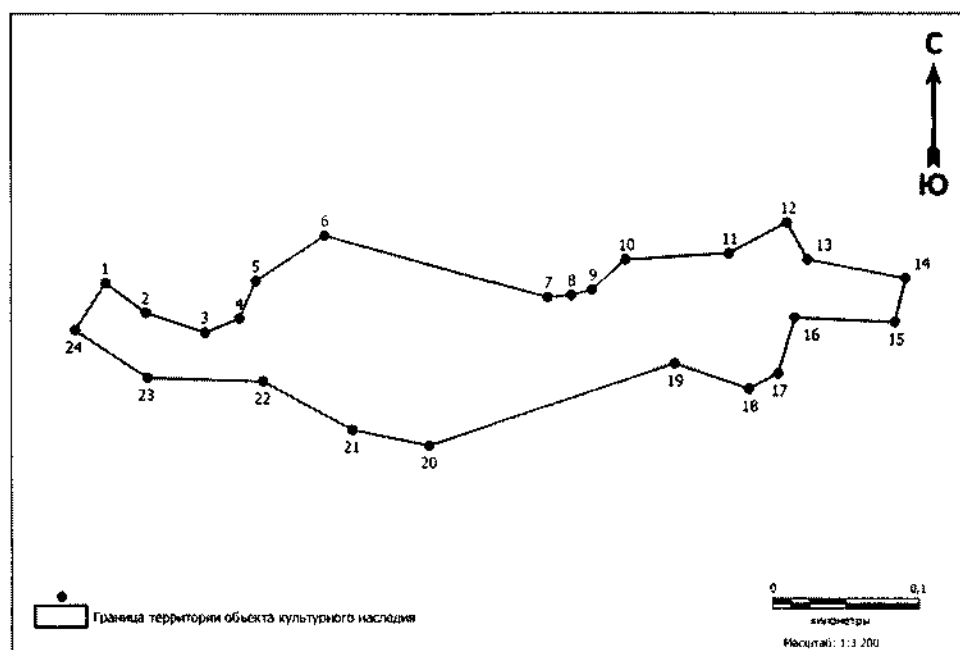
Координаты характерных точек границ территории выявленного объекта культурного наследия «Канда 10, ловчие ямы» в местной системе координат (МСК 86, зона 2)

№ точки	Координаты, м	
	Широта (X)	Долгота (Y)
1	808038.53	2419728.50
2	808049.65	2419787.77
3	807963.36	2419798.76
4	807960.25	2419738.82
1	808038.53	2419728.50

Общий периметр границ территории выявленного объекта культурного наследия: 286,25 м.

Площадь территории выявленного объекта культурного наследия: 0,498 га.

16. Графическое описание местоположения границ территории выявленного объекта культурного наследия «Поселение и группа впадин (ловчих ям) Касымья 3»:



Координаты характерных точек границ территории выявленного объекта культурного наследия «Поселение и группа впадин (ловчих ям) Касымья 3» в местной системе координат (МСК 86, зона 2)

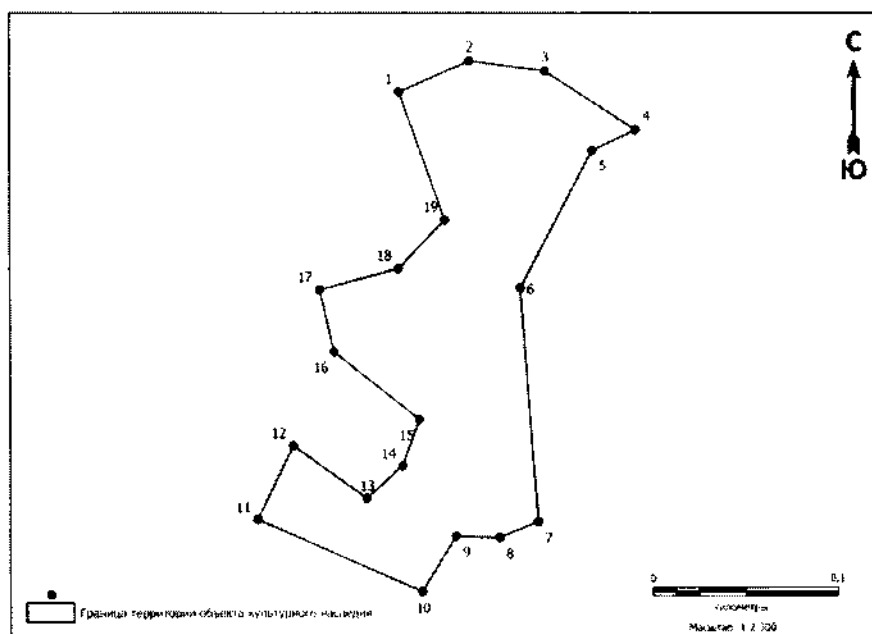
№ точки	Координаты, м	
	Широта (X)	Долгота (Y)
1	857211,37	2434294,81
2	857191,25	2434321,76
3	857178,10	2434361,78
4	857187,44	2434384,87
5	857212,91	2434396,04
6	857243,30	2434442,57
7	857201,77	2434593,36
8	857203,10	2434609,47
9	857207,09	2434623,64
10	857227,14	2434646,32
11	857231,36	2434715,76
12	857252,11	2434754,63
13	857227,15	2434768,51
14	857214,54	2434834,37
15	857185,16	2434827,19
16	857188,11	2434759,94

17	857150,74	2434748,83
18	857140,41	2434729,15
19	857157,42	2434679,19
20	857102,08	2434513,10
21	857112,82	2434461,01
22	857145,35	2434400,86
23	857147,84	2434322,91
24	857179,45	2434274,44
1	857211,37	2434294,81

Общий периметр границ территории выявленного объекта культурного наследия: 1292,8 м.

Площадь территории выявленного объекта культурного наследия: 41257,6 кв.м.

17. Графическое описание местоположения границ территории выявленного объекта культурного наследия «Поселение и группа впадин (ловчих ям) Касымья 4»:



Координаты характерных точек границ территории выявленного объекта культурного наследия «Поселение и группа впадин (ловчих ям) Касымья 4» в местной системе координат (МСК 86, зона 2)

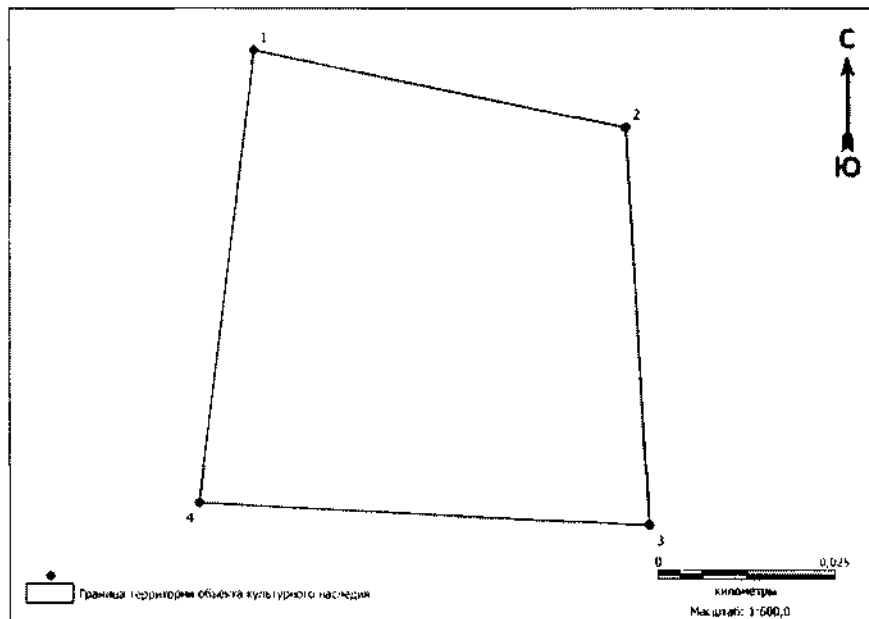
№ точки	Координаты, м	
	Широта (X)	Долгота (Y)
1	857168,23	2434196,12
2	857184,90	2434233,91
3	857179,45	2434274,44

4	857147,84	2434322,91
5	857136,86	2434299,53
6	857063,39	2434260,95
7	856938,83	2434270,22
8	856930,40	2434249,42
9	856931,28	2434226,16
10	856901,46	2434207,97
11	856940,25	2434119,75
12	856979,48	2434138,97
13	856951,40	2434178,31
14	856968,71	2434197,52
15	856993,31	2434206,73
16	857029,45	2434160,98
17	857062,74	2434153,23
18	857073,92	2434195,57
19	857099,95	2434220,57
1	857168,23	2434196,12

Общий периметр границ территории выявленного объекта культурного наследия: 939,8 м.

Площадь территории выявленного объекта культурного наследия: 24116,2 кв.м.

18. Графическое описание местоположения границ территории выявленного объекта культурного наследия «Поселение Касымья 5»:



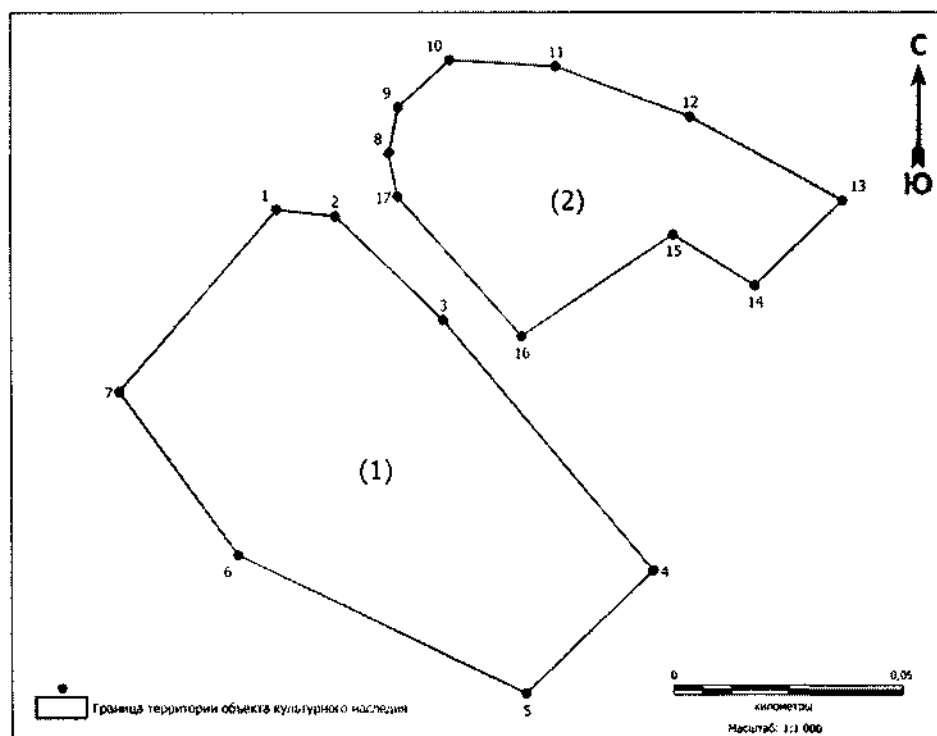
Координаты характерных точек границ территории
выявленного объекта культурного наследия «Поселение Касымья 5»
в местной системе координат (МСК 86, зона 2)

№ точки	Координаты, м	
	Широта (X)	Долгота (Y)
1	857112,82	2434461,01
2	857102,08	2434513,10
3	857046,34	2434516,30
4	857049,48	2434453,19
1	857112,82	2434461,01

Общий периметр границ территории выявленного объекта культурного наследия: 236,1 м.

Площадь территории выявленного объекта культурного наследия: 3445,6 кв.м.

19. Графическое описание местоположения границ территории выявленного объекта культурного наследия «Поселение Леуши 1»:



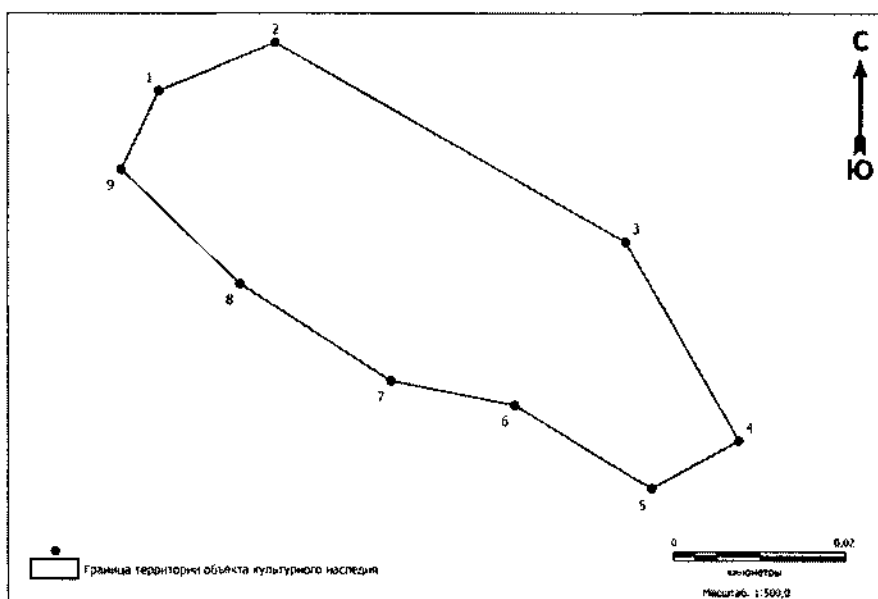
**Координаты характерных точек границ территории
выявленного объекта культурного наследия «Поселение Леуши 1»
в местной системе координат (МСК 86, зона 2)**

№ точки	Координаты, м	
	Широта (X)	Долгота (Y)
(1)		
1	800452,16	2484404,02
2	800450,79	2484416,67
3	800428,36	2484439,92
4	800374,39	2484485,18
5	800347,98	2484457,69
6	800377,86	2484395,44
7	800413,03	2484370,02
1	800452,16	2484404,02
(2)		
8	800464,26	2484428,28
9	800474,08	2484430,23
10	800484,25	2484441,45
11	800482,84	2484464,38
12	800472,00	2484493,25
13	800454,05	2484526,14
14	800435,68	2484507,17
15	800446,72	2484489,73
16	800424,89	2484456,93
17	800454,94	2484430,22
8	800464,26	2484428,28

Общий периметр границ территории выявленного объекта культурного наследия: 570,5 м.

Площадь территории выявленного объекта культурного наследия: 9553,9 кв.м.

20. Графическое описание местоположения границ территории выявленного объекта культурного наследия «Поселение Леуши 1 (Пункт № 1)»:



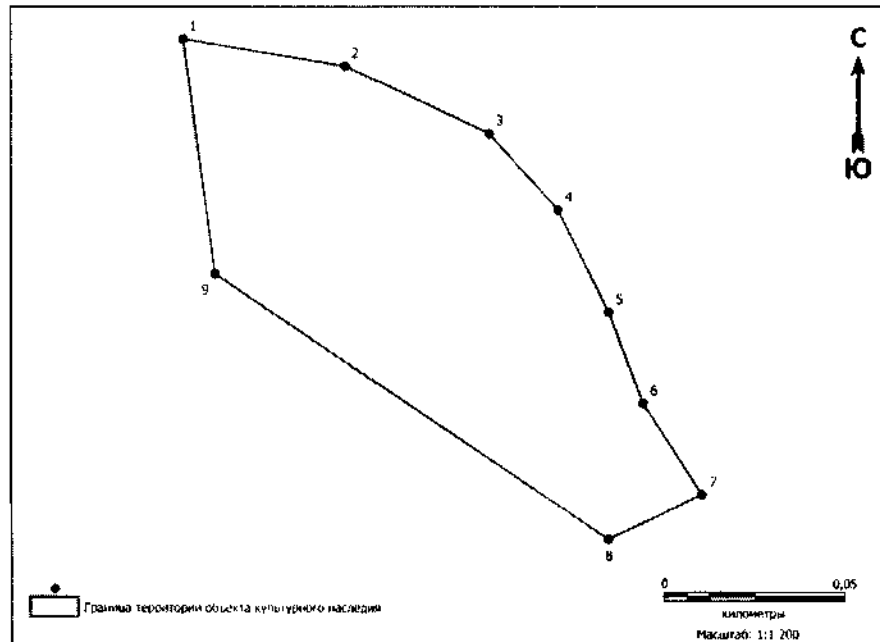
Координаты характерных точек границ территории выявленного объекта культурного наследия «Поселение Леуши 1 (Пункт № 1)» в местной системе координат (МСК 86, зона 2)

№ точки	Координаты, м	
	Широта (X)	Долгота (Y)
1	805715,54	2477751,25
2	805721,10	2477764,66
3	805698,20	2477805,15
4	805675,32	2477818,04
5	805669,82	2477808,10
6	805679,46	2477792,30
7	805682,25	2477777,96
8	805693,32	2477760,64
9	805706,48	2477746,94
1	805715,54	2477751,25

Общий периметр границ территории выявленного объекта культурного наследия: 181,4 м.

Площадь территории выявленного объекта культурного наследия: 1674,6 кв.м.

21. Графическое описание местоположения границ территории выявленного объекта культурного наследия «Поселение Леуши 2»:



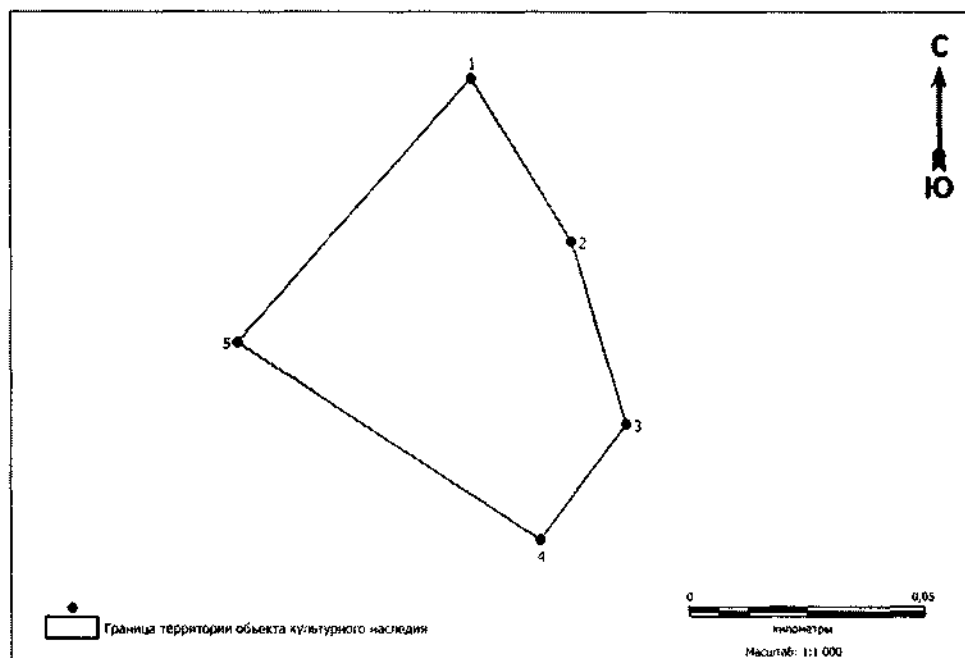
Координаты характерных точек границ территории выявленного объекта культурного наследия «Поселение Леуши 2» в местной системе координат (МСК 86, зона 2)

№ точки	Координаты, м	
	Широта (X)	Долгота (Y)
1	805796,29	2477527,67
2	805788,83	2477572,23
3	805770,30	2477611,89
4	805749,48	2477630,79
5	805721,60	2477644,75
6	805696,73	2477654,05
7	805671,57	2477670,02
8	805659,34	2477644,35
9	805732,12	2477536,38
1	805796,29	2477527,67

Общий периметр границ территории выявленного объекта культурного наследия: 428,0 м.

Площадь территории выявленного объекта культурного наследия: 9528,9 кв.м.

22. Графическое описание местоположения границ территории выявленного объекта культурного наследия «Поселение Леуши 4»:



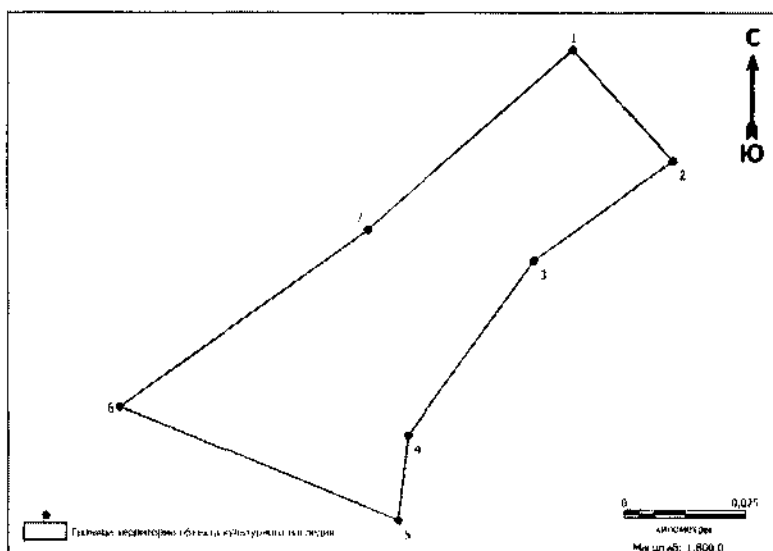
Координаты характерных точек границ территории выявленного объекта культурного наследия «Поселение Леуши 4» в местной системе координат (МСК 86, зона 2)

№ точки	Координаты, м	
	Широта (X)	Долгота (Y)
1	805769,33	2477433,44
2	805734,98	2477454,59
3	805696,88	2477466,06
4	805672,58	2477447,92
5	805714,02	2477384,22
1	805769,33	2477433,44

Общий периметр границ территории выявленного объекта культурного наследия: 260,5 м.

Площадь территории выявленного объекта культурного наследия: 4041,4 кв.м.

23. Графическое описание местоположения границ территории выявленного объекта культурного наследия «Поселение Леуши б»:



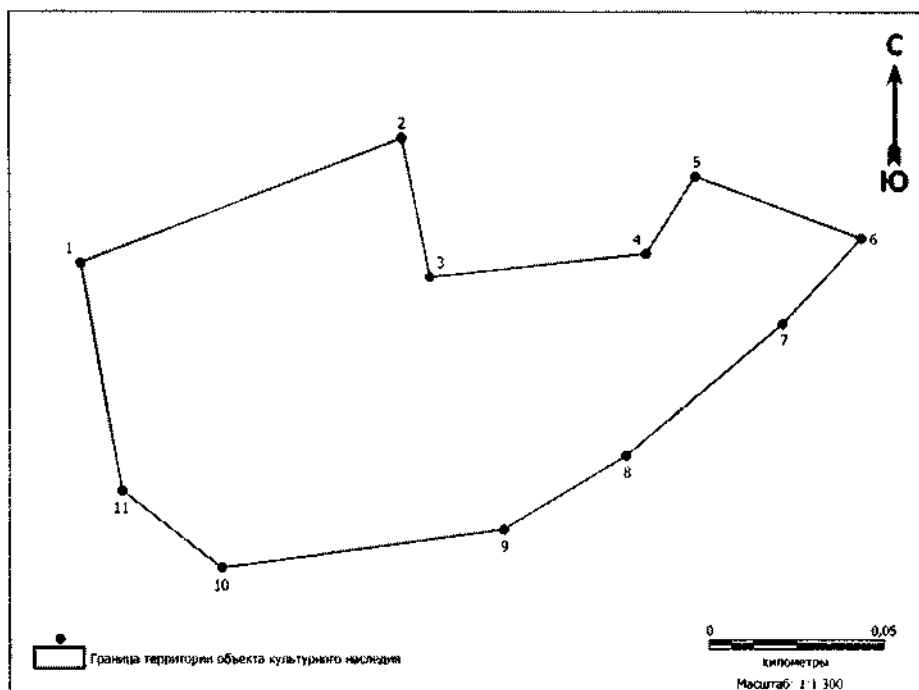
Координаты характерных точек границ территории выявленного объекта культурного наследия «Поселение Леуши б» в местной системе координат (МСК 86, зона 2)

№ точки	Координаты, м	
	Широта (X)	Долгота (Y)
1	805474,89	2477152,64
2	805452,01	2477173,22
3	805431,59	2477144,61
4	805395,67	2477118,63
5	805378,21	2477116,50
6	805401,50	2477059,13
7	805437,85	2477110,30
1	805474,89	2477152,64

Общий периметр границ территории выявленного объекта культурного наследия: 308,8 м.

Площадь территории выявленного объекта культурного наследия: 3759,4 кв.м.

24. Графическое описание местоположения границ территории выявленного объекта культурного наследия «Поселение Леуши 14»:



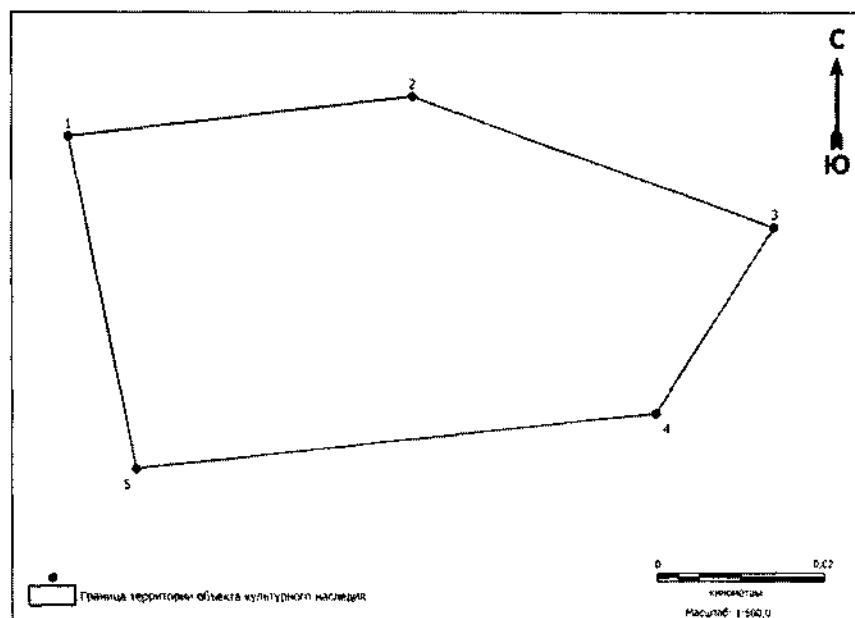
Координаты характерных точек границ территории выявленного объекта культурного наследия «Поселение Леуши 14» в местной системе координат (МСК 86, зона 2)

№ точки	Координаты, м	
	Широта (X)	Долгота (Y)
1	805207,03	2475769,43
2	805242,53	2475860,91
3	805203,02	2475868,95
4	805209,59	2475930,72
5	805231,71	2475944,67
6	805214,04	2475991,78
7	805189,65	2475969,35
8	805152,28	2475924,98
9	805131,34	2475890,02
10	805120,34	2475809,43
11	805142,26	2475781,17
1	805207,03	2475769,43

Общий периметр границ территории выявленного объекта культурного наследия: 591,9 м.

Площадь территории выявленного объекта культурного наследия: 15702,2 кв.м.

25. Графическое описание местоположения границ территории выявленного объекта культурного наследия «Стоянка Леуши 14»:



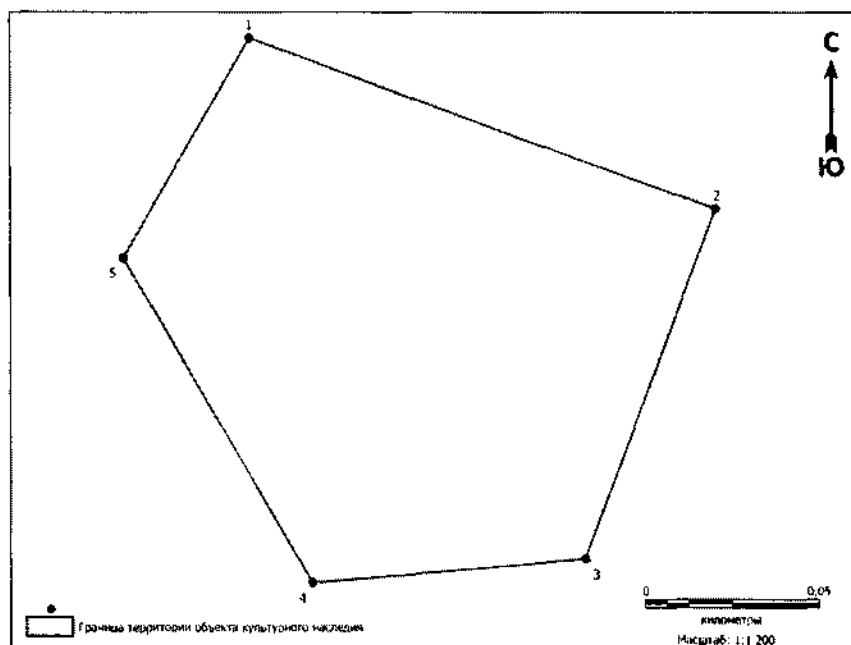
Координаты характерных точек границ территории выявленного объекта культурного наследия «Стоянка Леуши 14» в местной системе координат (МСК 86, зона 2)

№ точки	Координаты, м	
	Широта (X)	Долгота (Y)
1	805242,53	2475860,91
2	805247,27	2475901,80
3	805231,71	2475944,67
4	805209,59	2475930,72
5	805203,02	2475868,95
1	805242,53	2475860,91

Общий периметр границ территории выявленного объекта культурного наследия: 215,4 м.

Площадь территории выявленного объекта культурного наследия: 2668,1 кв.м.

26. Графическое описание местоположения границ территории выявленного объекта культурного наследия «Поселение Леуши 19»:



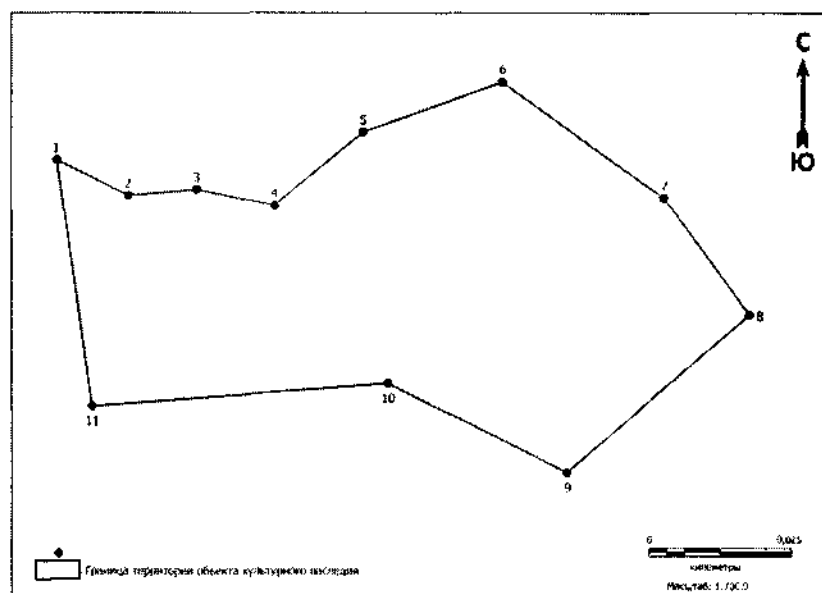
Координаты характерных точек границ территории выявленного объекта культурного наследия «Поселение Леуши 19» в местной системе координат (МСК 86, зона 2)

№ точки	Координаты, м	
	Широта (X)	Долгота (Y)
1	803551,40	2473430,33
2	803502,41	2473563,85
3	803402,53	2473526,75
4	803395,77	2473448,24
5	803488,44	2473394,25
1	803551,40	2473430,33

Общий периметр границ территории выявленного объекта культурного наследия: 507,4 м.

Площадь территории выявленного объекта культурного наследия: 17118,4 кв.м.

27. Графическое описание местоположения границ территории выявленного объекта культурного наследия «Поселение Леуши 20»:



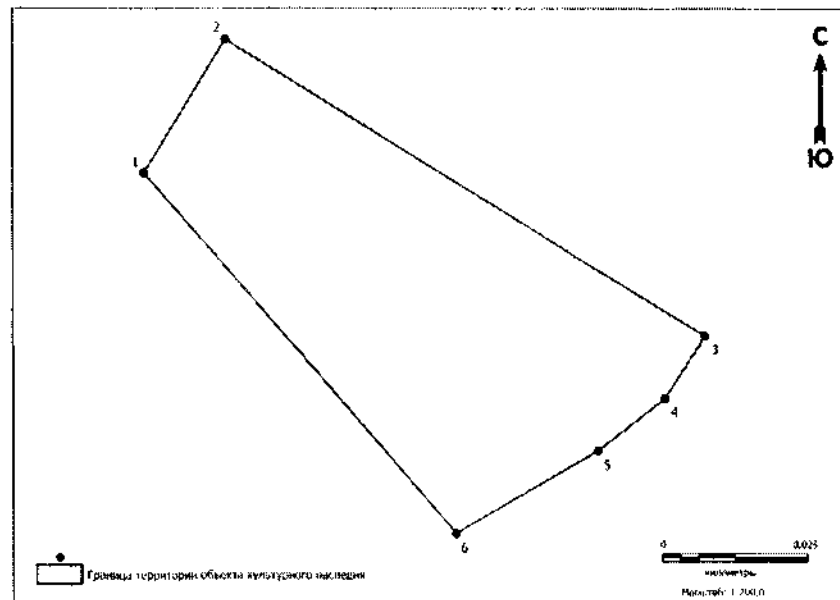
Координаты характерных точек границ территории выявленного объекта культурного наследия «Поселение Леуши 20» в местной системе координат (МСК 86, зона 2)

№ точки	Координаты, м	
	Широта (X)	Долгота (Y)
1	803441,48	2473241,30
2	803435,28	2473253,70
3	803436,33	2473265,59
4	803433,61	2473279,07
5	803446,47	2473294,51
6	803455,21	2473318,80
7	803434,89	2473346,79
8	803414,66	2473361,47
9	803387,21	2473329,92
10	803402,80	2473298,79
11	803398,76	2473247,37
1	803441,48	2473241,30

Общий периметр границ территории выявленного объекта культурного наследия: 316,4 м.

Площадь территории выявленного объекта культурного наследия: 4815,0 кв.м.

28. Графическое описание местоположения границ территории выявленного объекта культурного наследия «Поселение Леуши 21»:



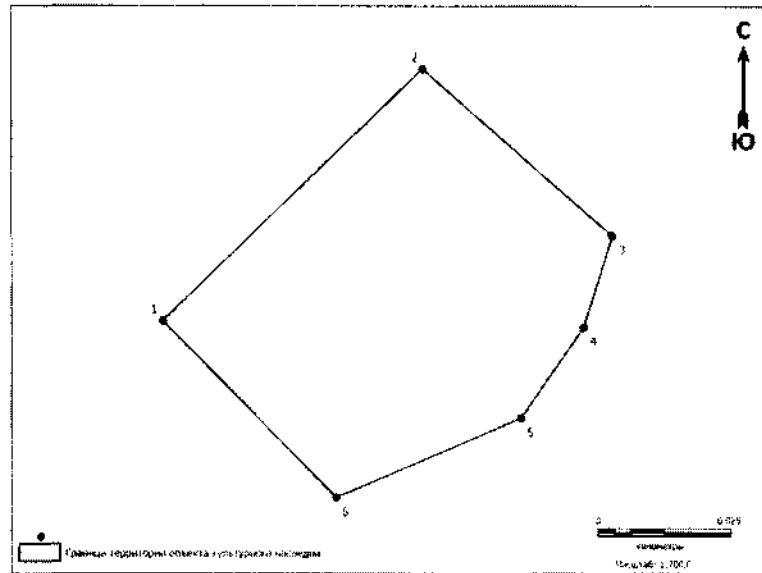
Координаты характерных точек границ территории выявленного объекта культурного наследия «Поселение Леуши 21» в местной системе координат (МСК 86, зона 2)

№ точки	Координаты, м	
	Широта (X)	Долгота (Y)
1	803607,58	2470867,09
2	803630,36	2470881,03
3	803579,72	2470963,11
4	803569,10	2470956,26
5	803560,09	2470944,86
6	803546,06	2470920,50
1	803607,58	2470867,09

Общий периметр границ территории выявленного объекта культурного наследия: 259,9 м.

Площадь территории выявленного объекта культурного наследия: 3637,4 кв.м.

29. Графическое описание местоположения границ территории выявленного объекта культурного наследия «Поселение Леуши 22»:



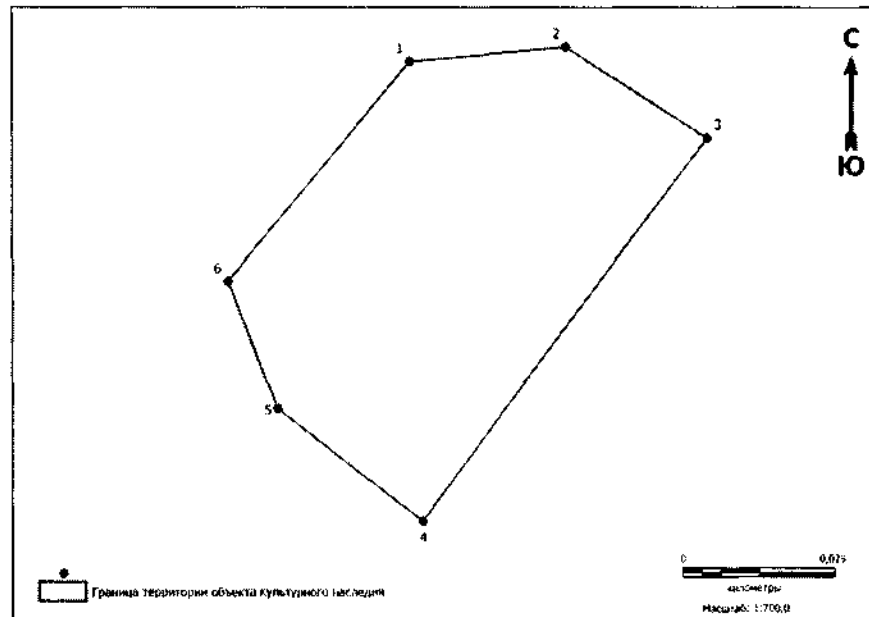
Координаты характерных точек границ территории выявленного объекта культурного наследия «Поселение Леуши 22» в местной системе координат (МСК 86, зона 2)

№ точки	Координаты, м	
	Широта (X)	Долгота (Y)
1	804317,52	2472666,10
2	804364,42	2472714,73
3	804333,37	2472749,92
4	804316,36	2472744,61
5	804299,45	2472732,98
6	804284,64	2472698,45
1	804317,52	2472666,10

Общий периметр границ территории выявленного объекта культурного наследия: 236,6 м.

Площадь территории выявленного объекта культурного наследия: 3729,0 кв.м.

30. Графическое описание местоположения границ территории выявленного объекта культурного наследия «Поселение Леуши 23»:



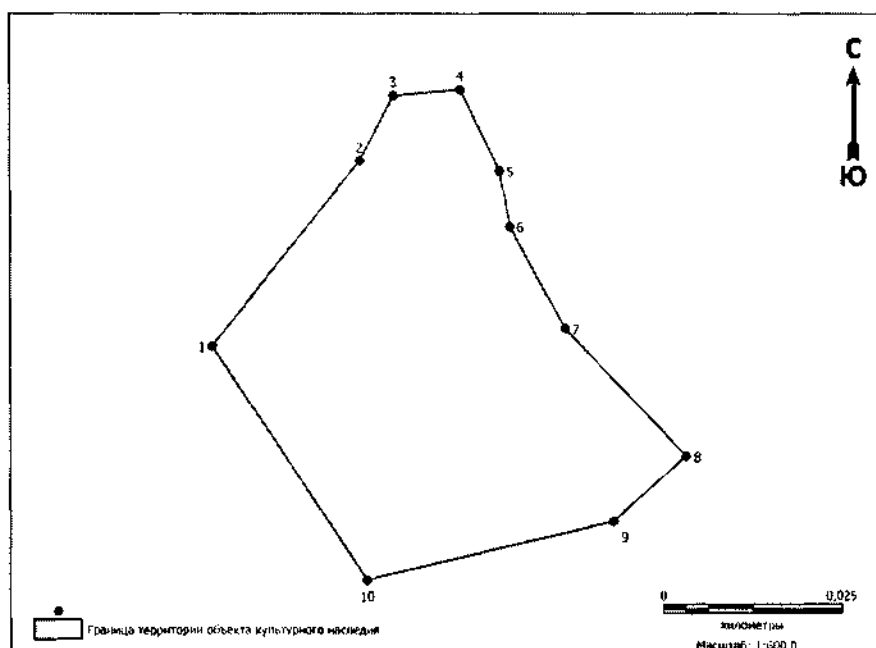
Координаты характерных точек границ территории выявленного объекта культурного наследия «Поселение Леуши 23» в местной системе координат (МСК 86, зона 2)

№ точки	Координаты, м	
	Широта (X)	Долгота (Y)
1	805071,91	2473458,58
2	805074,33	2473484,05
3	805059,54	2473506,91
4	804997,38	2473460,56
5	805015,59	2473436,96
6	805036,24	2473428,88
1	805071,91	2473458,58

Общий периметр границ территории выявленного объекта культурного наследия: 228,8 м.

Площадь территории выявленного объекта культурного наследия: 3317,2 кв.м.

31. Графическое описание местоположения границ территории выявленного объекта культурного наследия «Леуши 24, поселение»:



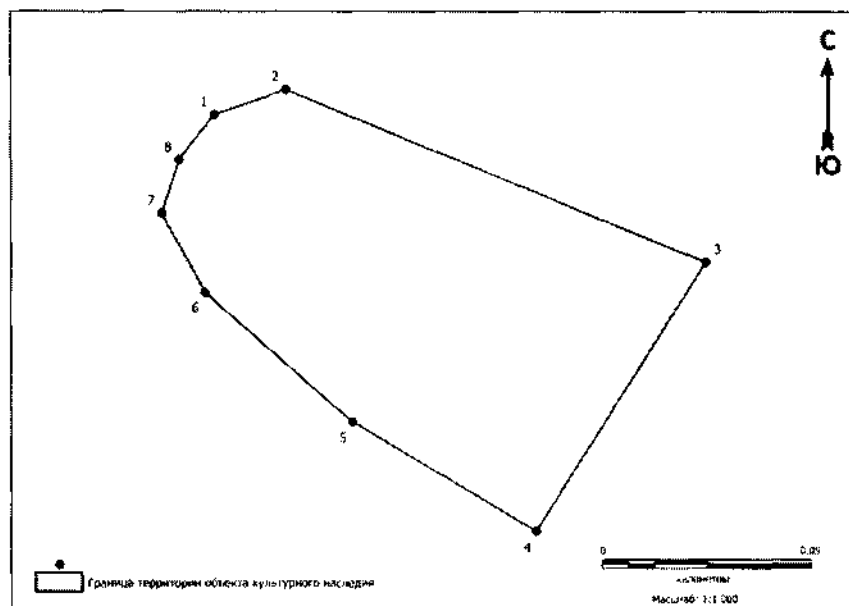
Координаты характерных точек границ территории выявленного объекта культурного наследия «Леуши 24, поселение» в местной системе координат (МСК 86, зона 2)

№ точки	Координаты, м	
	Широта (X)	Долгота (Y)
1	803258.8161	2473473.9100
2	803284.6327	2473494.5842
3	803293.7194	2473499.2733
4	803294.6241	2473508.6387
5	803283.1626	2473514.2026
6	803275.4151	2473515.5935
7	803261.2654	2473523.2937
8	803243.4489	2473540.1093
9	803234.3675	2473530.0314
10	803226.2049	2473495.5020
1	803258.8161	2473473.9100

Общий периметр границ территории выявленного объекта культурного наследия: 202 м.

Площадь территории выявленного объекта культурного наследия: 0,2439 га.

32. Графическое описание местоположения границ территории выявленного объекта культурного наследия «Поселение Леушинка I»:



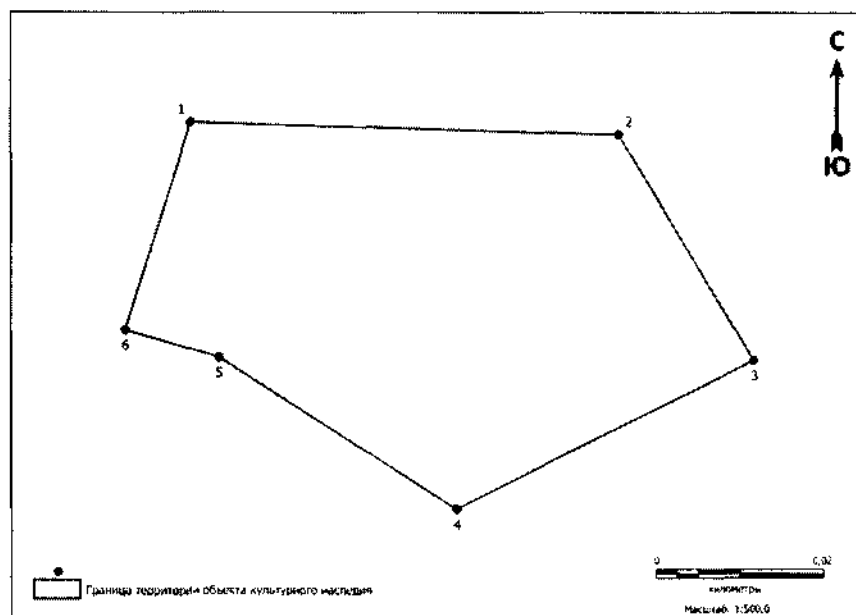
Координаты характерных точек границ территории выявленного объекта культурного наследия «Поселение Леушинка I» в местной системе координат (МСК 86, зона 2)

№ точки	Координаты, м	
	Широта (X)	Долгота (Y)
1	799631,45	2471053,98
2	799637,44	2471070,92
3	799596,52	2471170,72
4	799532,67	2471130,46
5	799558,70	2471086,69
6	799589,25	2471051,84
7	799608,08	2471041,52
8	799620,79	2471045,58
1	799631,45	2471053,98

Общий периметр границ территории выявленного объекта культурного наследия: 347,0 м.

Площадь территории выявленного объекта культурного наследия: 7280,3 кв.м.

33. Графическое описание местоположения границ территории выявленного объекта культурного наследия «Поселение Леушинка 1 А»:



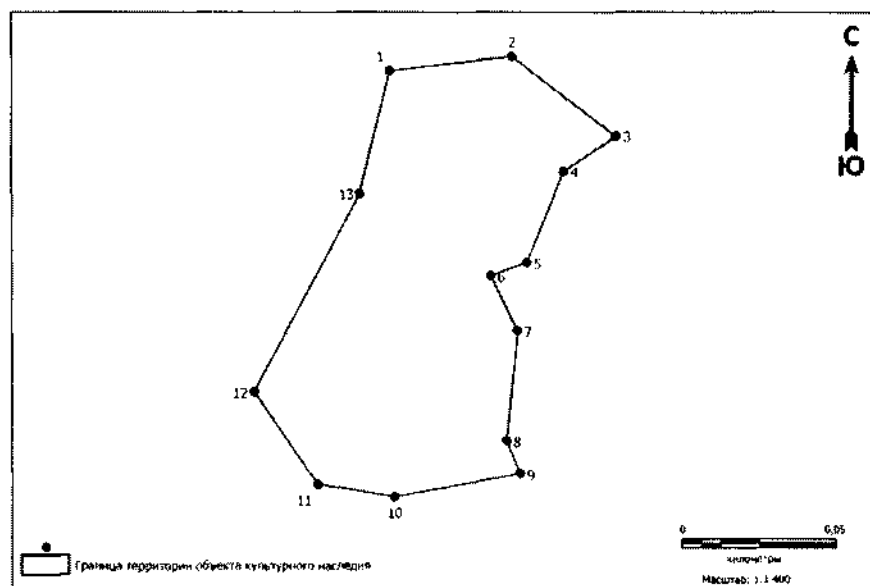
Координаты характерных точек границ территории выявленного объекта культурного наследия «Поселение Леушинка 1 А» в местной системе координат (МСК 86, зона 2)

№ точки	Координаты, м	
	Широта (X)	Долгота (Y)
1	805420,90	2473585,27
2	805419,42	2473636,10
3	805392,73	2473651,93
4	805375,06	2473616,78
5	805393,10	2473588,56
6	805396,32	2473577,50
1	805420,90	2473585,27

Общий периметр границ территории выявленного объекта культурного наследия: 192,0 м.

Площадь территории выявленного объекта культурного наследия: 2261,5 кв.м.

34. Графическое описание местоположения границ территории выявленного объекта культурного наследия «Поселение Леушинка 2»:



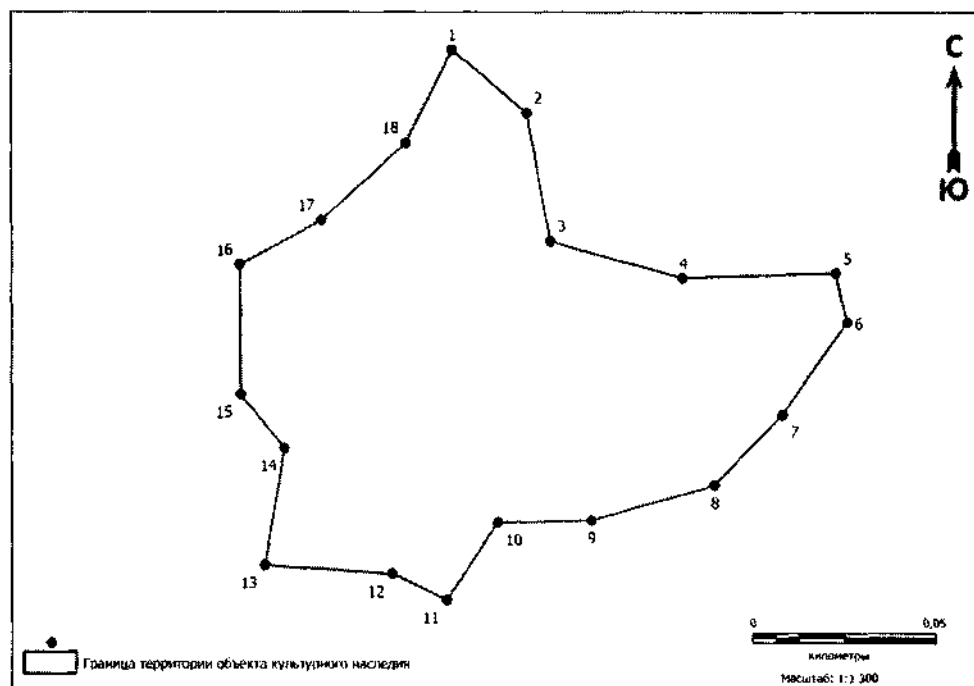
Координаты характерных точек границ территории выявленного объекта культурного наследия «Поселение Леушинка 2» в местной системе координат (МСК 86, зона 2)

№ точки	Координаты, м	
	Широта (X)	Долгота (Y)
1	799845,33	2471498,58
2	799849,84	2471538,10
3	799824,19	2471571,80
4	799812,89	2471554,82
5	799783,62	2471542,85
6	799779,42	2471531,23
7	799761,85	2471539,84
8	799726,40	2471536,31
9	799715,86	2471540,56
10	799708,44	2471499,82
11	799712,49	2471475,11
12	799742,30	2471454,73
13	799805,71	2471488,93
1	799845,33	2471498,58

Общий периметр границ территории выявленного объекта культурного наследия: 428,4 м.

Площадь территории выявленного объекта культурного наследия: 9285,8 кв.м.

35. Графическое описание местоположения границ территории выявленного объекта культурного наследия «Поселение Леушинка 3»:



Координаты характерных точек границ территории выявленного объекта культурного наследия «Поселение Леушинка 3» в местной системе координат (МСК 86, зона 2)

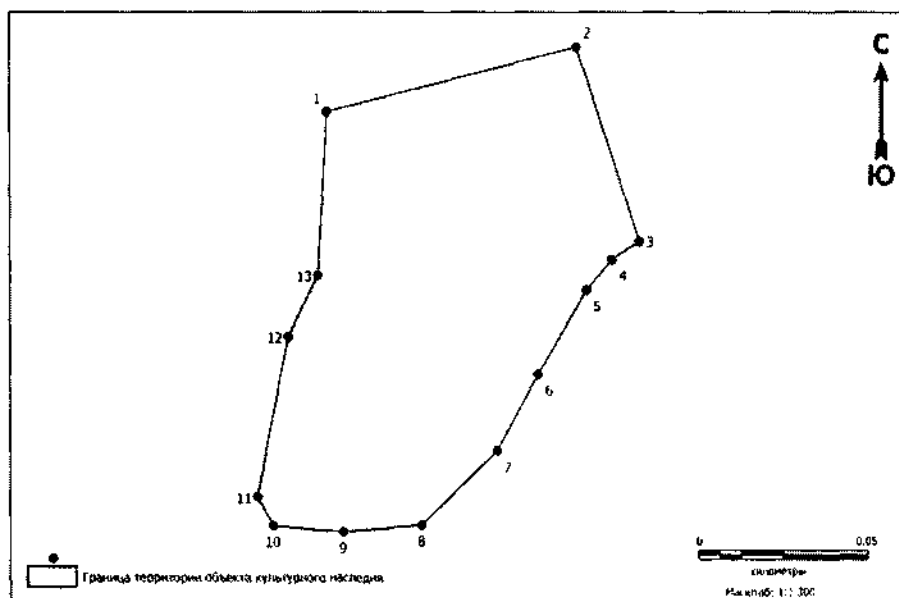
№ точки	Координаты, м	
	Широта (X)	Долгота (Y)
1	801672,95	2471664,86
2	801655,93	2471685,13
3	801621,16	2471691,48
4	801611,38	2471727,25
5	801612,68	2471768,30
6	801599,36	2471771,26
7	801574,45	2471753,92
8	801555,28	2471735,60
9	801545,89	2471702,42
10	801545,37	2471677,21
11	801524,44	2471663,25
12	801531,59	2471648,42
13	801533,84	2471614,06
14	801565,48	2471619,39
15	801579,85	2471607,52
16	801614,88	2471607,36
17	801626,75	2471629,53

18	801647,78	2471652,30
1	801672,95	2471664,86

Общий периметр границ территории выявленного объекта культурного наследия: 516,3 м.

Площадь территории выявленного объекта культурного наследия: 12938,4 кв.м.

36. Графическое описание местоположения границ территории выявленного объекта культурного наследия «Поселение Леушинка 5»:



Координаты характерных точек границ территории выявленного объекта культурного наследия «Поселение Леушинка 5» в местной системе координат (МСК 86, зона 2)

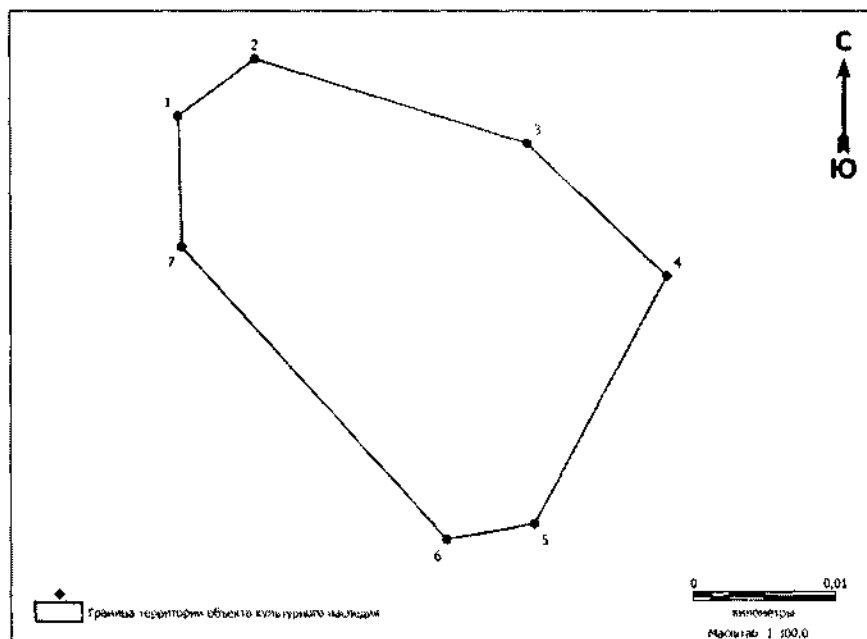
№ точки	Координаты, м	
	Широта (X)	Долгота (Y)
1	802104,24	2471257,99
2	802123,30	2471331,42
3	802066,36	2471349,86
4	802060,93	2471341,72
5	802052,02	2471334,23
6	802027,37	2471320,01
7	802005,14	2471308,01
8	801983,40	2471285,57
9	801981,35	2471262,54
10	801983,14	2471242,02
11	801991,76	2471237,50
12	802038,39	2471246,53

13	802056,47	2471255,21
1	802104,24	2471257,99

Общий периметр границ территории выявленного объекта культурного наследия: 410,9 м.

Площадь территории выявленного объекта культурного наследия: 10128,6 кв.м.

37. Графическое описание местоположения границ территории выявленного объекта культурного наследия «Мостовое 2, поселение»:



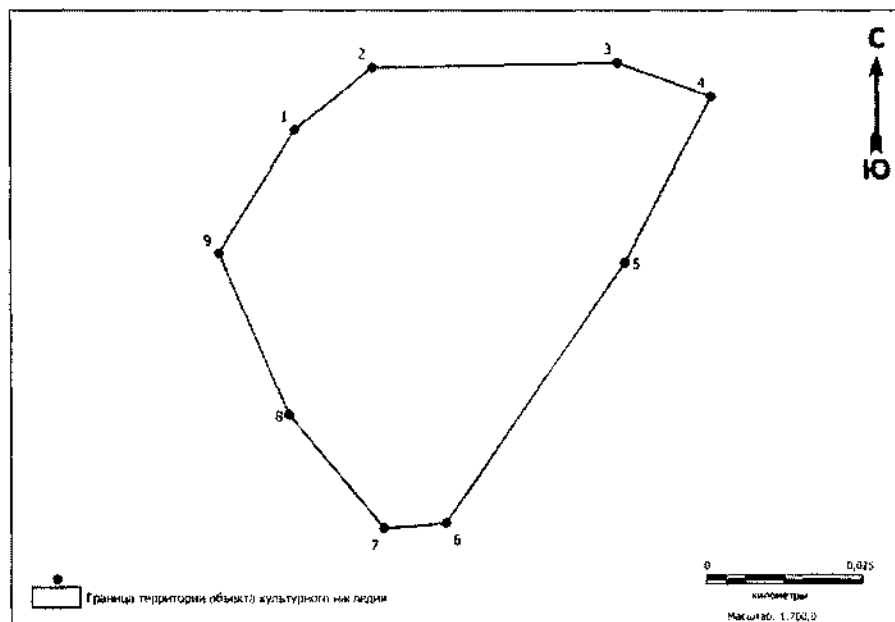
Координаты характерных точек границ территории выявленного объекта культурного наследия «Мостовое 2, поселение» в местной системе координат (МСК 86, зона 2)

№ точки	Координаты, м	
	Широта (X)	Долгота (Y)
1	900693.0000	2459557.0000
2	900697.0000	2459562.3750
3	900691.0881	2459581.4359
4	900681.8412	2459591.1934
5	900664.5948	2459581.9211
6	900663.4958	2459575.7774
7	900683.8621	2459557.2444
1	900693.0000	2459557.0000

Общий периметр границ территории выявленного объекта культурного наследия: 102,6 м.

Площадь территории выявленного объекта культурного наследия:
0,069 га.

38. Графическое описание местоположения границ территории выявленного объекта культурного наследия «Мостовое 3, поселение»:



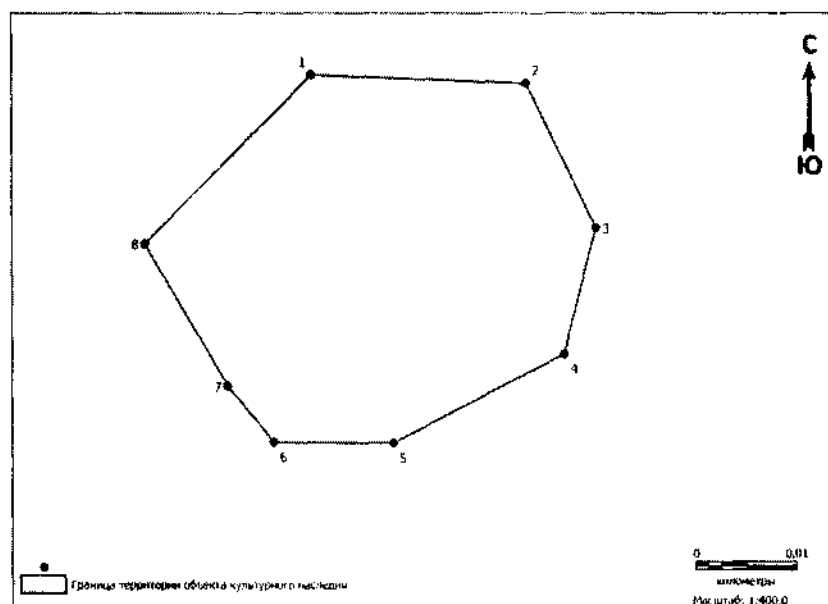
Координаты характерных точек границ территории выявленного объекта культурного наследия «Мостовое 3, поселение» в местной системе координат (МСК 86, зона 2)

№ точки	Координаты, м	
	Широта (X)	Долгота (Y)
1	900562.0000	2459527.375
2	900571.9087	2459539.7534
3	900572.7112	2459578.7444
4	900567.3367	2459593.4670
5	900541.0214	2459579.8161
6	900499.8445	2459551.3394
7	900498.9924	2459541.4542
8	900516.9652	2459526.3639
9	900542.5000	2459515.2678
1	900562.0000	2459527.375

Общий периметр границ территории выявленного объекта культурного наследия: 234,42 м.

Площадь территории выявленного объекта культурного наследия:
0,35 га.

39. Графическое описание местоположения границ территории выявленного объекта культурного наследия «Мостовое 4, поселение»:



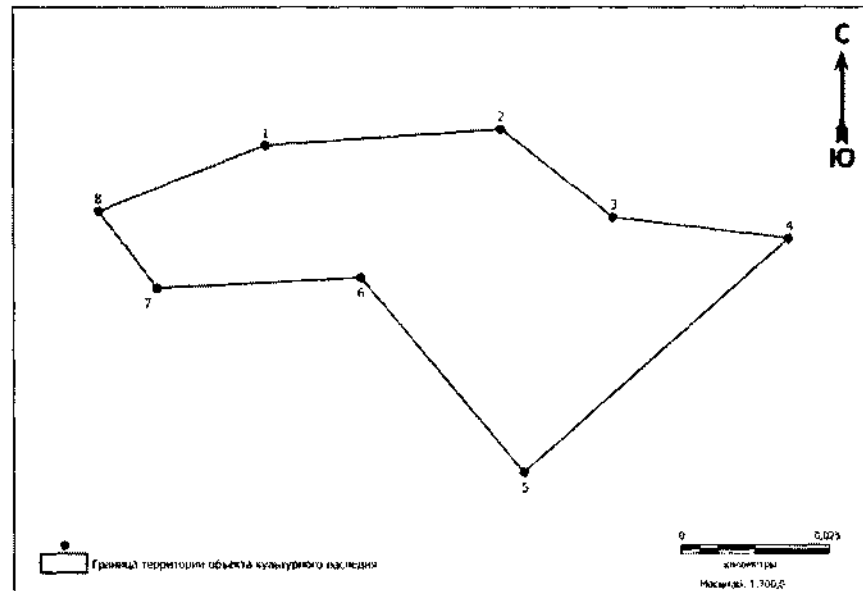
Координаты характерных точек границ территории выявленного объекта культурного наследия «Мостовое 4, поселение» в местной системе координат (МСК 86, зона 2)

№ точки	Координаты, м	
	Широта (X)	Долгота (Y)
1	900605.1620	2459620.8080
2	900604.3484	2459642.0330
3	900590.0625	2459648.8342
4	900577.6225	2459645.7059
5	900568.8779	2459628.852
6	900568.9471	2459617.033
7	900574.4786	2459612.4936
8	900588.4666	2459604.3443
1	900605.1620	2459620.8080

Общий периметр границ территории выявленного объекта культурного наследия: 127,49 м.

Площадь территории выявленного объекта культурного наследия: 0,18 га.

40. Графическое описание местоположения границ территории выявленного объекта культурного наследия «Мостовое б, поселение»:



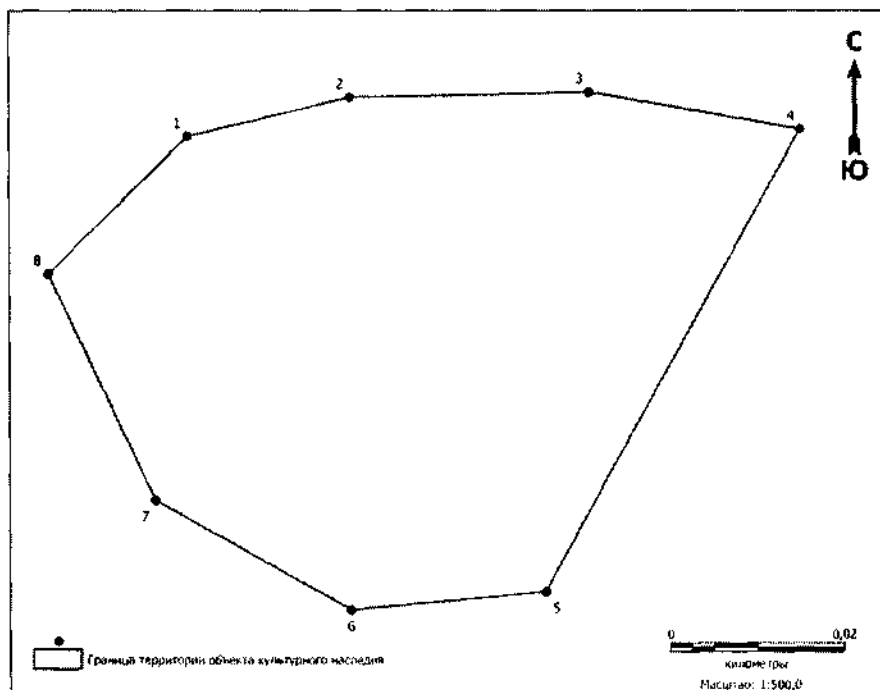
Координаты характерных точек границ территории выявленного объекта культурного наследия «Мостовое б, поселение» в местной системе координат (МСК 86, зона 2)

№ точки	Координаты, м	
	Широта (X)	Долгота (Y)
1	900647.1104	2458626.0930
2	900649.8720	2458665.4621
3	900635.1041	2458684.1546
4	900631.6065	2458713.2623
5	900592.6274	2458669.2651
6	900625.0000	2458642.0000
7	900623.2671	2458607.9898
8	900636.0801	2458598.2960
1	900647.1104	2458626.0930

Общий периметр границ территории выявленного объекта культурного наследия: 273,74 м.

Площадь территории выявленного объекта культурного наследия: 0,29 га.

41. Графическое описание местоположения границ территории выявленного объекта культурного наследия «Мостовое 7, поселение»:



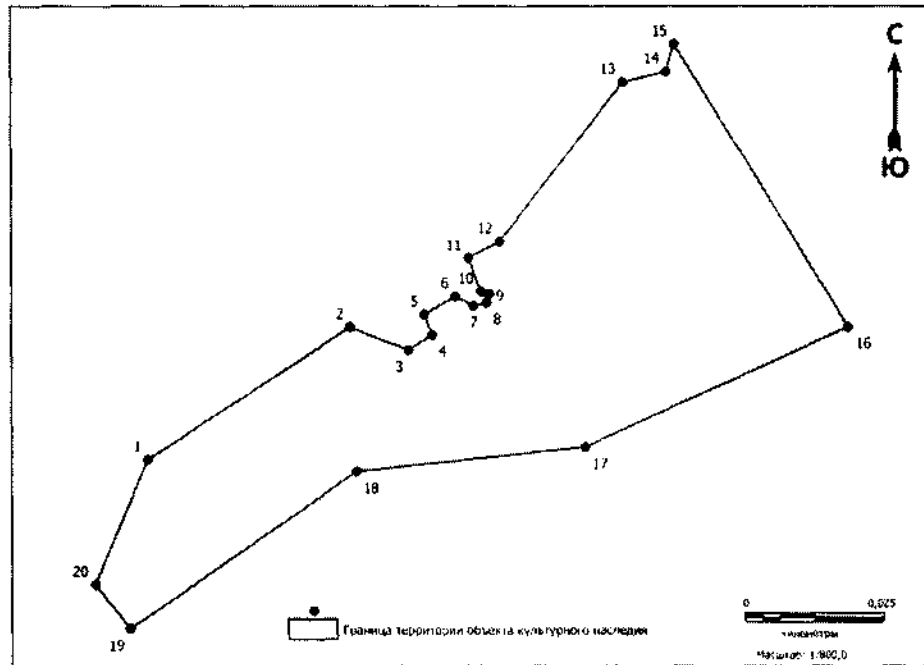
Координаты характерных точек границ территории выявленного объекта культурного наследия «Мостовое 7, поселение» в местной системе координат (МСК 86, зона 2)

№ точки	Координаты, м	
	Широта (X)	Долгота (Y)
1	900324.6103	2458488.1705
2	900329.1819	2458506.822
3	900329.7904	2458534.3303
4	900325.4452	2458558.3506
5	900272.5613	2458529.205
6	900270.4824	2458506.804
7	900282.9796	2458484.4031
8	900308.8501	2458472.2415
1	900324.6103	2458488.1705

Общий периметр границ территории выявленного объекта культурного наследия: 230,65 м.

Площадь территории выявленного объекта культурного наследия: 0,34 га.

42. Графическое описание местоположения границ территории выявленного объекта культурного наследия «Мостовое 8, поселение»:



Координаты характерных точек границ территории выявленного объекта культурного наследия «Мостовое 8, поселение» в местной системе координат (МСК 86, зона 2)

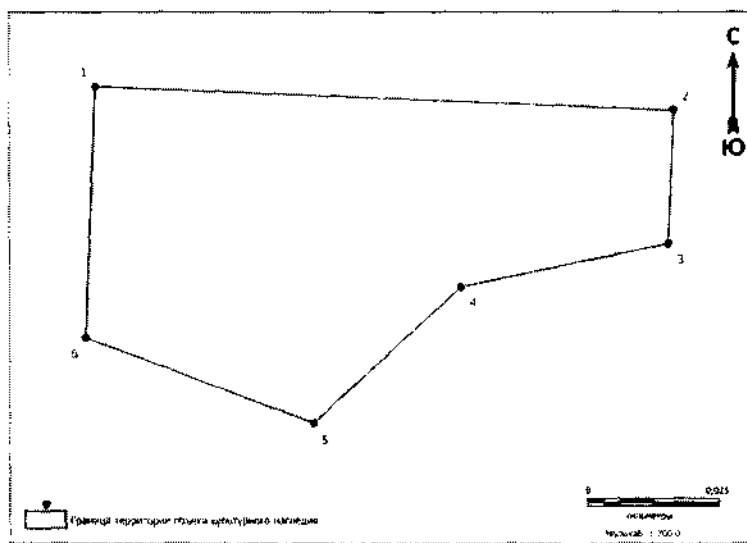
№ точки	Координаты, м	
	Широта (X)	Долгота (Y)
1	899804,7122	2457917,6697
2	899828,1384	2457953,7146
3	899824,0500	2457964,1727
4	899826,7921	2457968,3735
5	899830,3624	2457966,9386
6	899833,6857	2457972,4991
7	899831,8920	2457975,7388
8	899832,4379	2457978,0416
9	899833,9741	2457978,5189
10	899834,4626	2457977,0994
11	899840,4563	2457974,8819
12	899843,3520	2457980,4092
13	899871,7471	2458002,4959
14	899873,7130	2458010,2234
15	899878,5599	2458011,6134
16	899828,1689	2458042,3133
17	899806,8576	2457995,6218
18	899802,5562	2457954,8248

19	899774.5940	2457914.5202
20	899782.5000	2457908.3128
1	899804,7122	2457917,6697

Общий периметр границ территории выявленного объекта культурного наследия: 374,92 м.

Площадь территории выявленного объекта культурного наследия: 0,45 га.

43. Графическое описание местоположения границ территории выявленного объекта культурного наследия «Мулымьинское 13, группа впадин»:



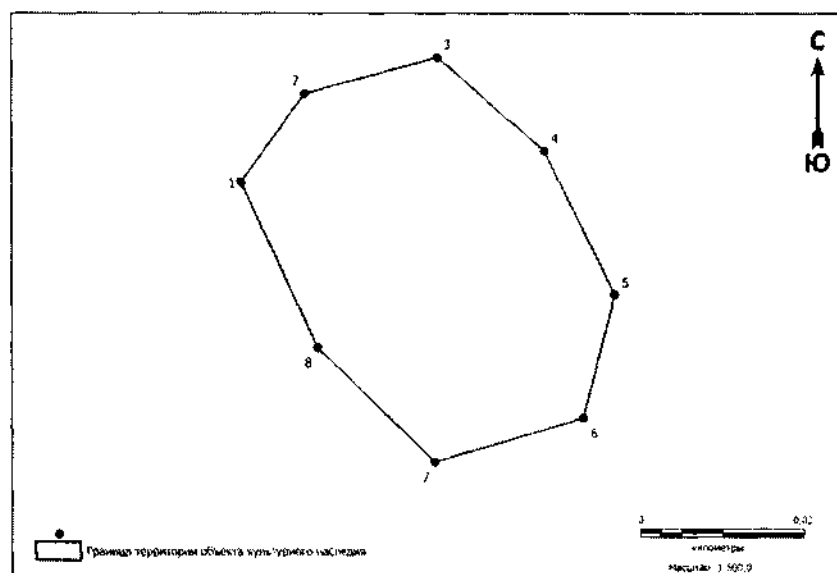
Координаты характерных точек границ территории выявленного объекта культурного наследия «Мулымьинское 13, группа впадин» в местной системе координат (МСК 86, зона 2)

№ точки	Координаты, м	
	Широта (X)	Долгота (Y)
1	909675.2293	2420375.4717
2	909670.7486	2420484.5257
3	909645.7078	2420483.4151
4	909637.5913	2420444.5096
5	909611.8729	2420416.5449
6	909627.998	2420373.6357
1	909675.2293	2420375.4717

Общий периметр границ территории выявленного объекта культурного наследия: 305,05 м.

Площадь территории выявленного объекта культурного наследия: 4822,39 кв.м.

44. Графическое описание местоположения границ территории выявленного объекта культурного наследия «Мулымьинское 29, промышленный объект»:



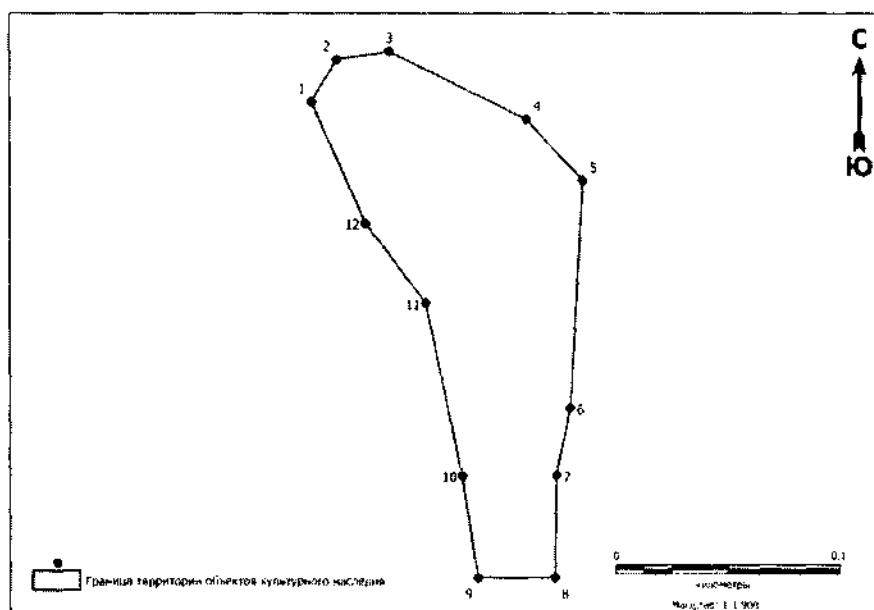
Координаты характерных точек границ территории выявленного объекта культурного наследия «Мулымьинское 29, промышленный объект» в местной системе координат (МСК 86, зона 2)

№ точки	Координаты, м	
	Широта (X)	Долгота (Y)
1	906440.16	2419316.52
2	906450.95	2419324.34
3	906455.38	2419340.51
4	906443.94	2419353.52
5	906426.49	2419362.12
6	906411.49	2419358.25
7	906406.15	2419340.13
8	906420.11	2419325.87
1	906440.16	2419316.52

Общий периметр границ территории выявленного объекта культурного наследия: 143,3 м.

Площадь территории выявленного объекта культурного наследия: 1460 кв.м.

45. Графическое описание местоположения границ территории выявленного объекта культурного наследия «Мулымьинское 32, поселение»:



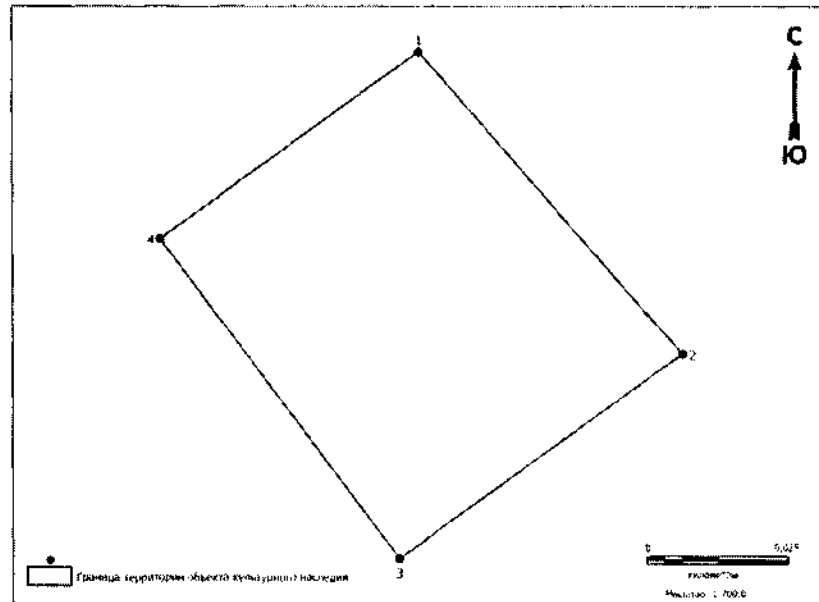
Координаты характерных точек границ территории выявленного объекта культурного наследия «Мулымьинское 32, поселение» в местной системе координат (МСК 86, зона 2)

№ точки	Координаты, м	
	Широта (X)	Долгота (Y)
1	866877.78	2414609.16
2	866896.71	2414620.33
3	866900.20	2414643.67
4	866870.12	2414704.47
5	866843.17	2414729.44
6	866742.99	2414723.50
7	866713.39	2414717.31
8	866668.17	2414716.57
9	866668.17	2414682.59
10	866713.10	2414675.66
11	866789.48	2414659.68
12	866824.34	2414633.17
1	866877.78	2414609.16

Общий периметр границ территории выявленного объекта культурного наследия: 585,83 м.

Площадь территории выявленного объекта культурного наследия: 1,50 га.

46. Графическое описание местоположения границ территории выявленного объекта культурного наследия «Мулымьинское 36, ловчая яма»:



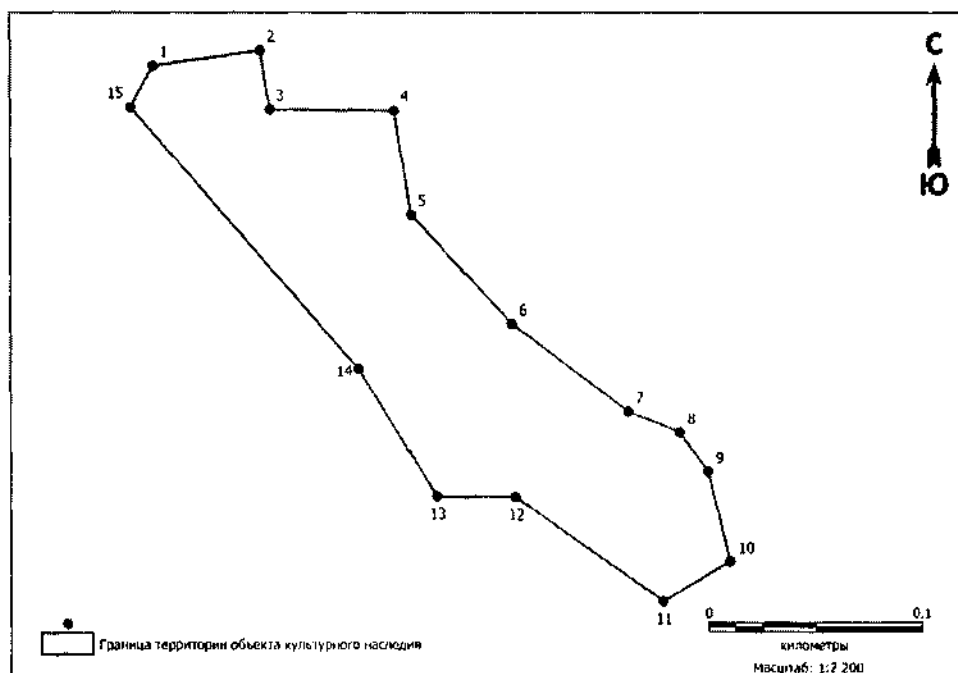
Координаты характерных точек границ территории выявленного объекта культурного наследия «Мулымьинское 36, ловчая яма» в местной системе координат (МСК 86, зона 2)

№ точки	Координаты, м	
	Широта (X)	Долгота (Y)
1	907435.44	2418782.76
2	907382.56	2418828.80
3	907346.87	2418779.21
4	907402.74	2418737.44
1	907435.44	2418782.76

Общий периметр границ территории выявленного объекта культурного наследия: 256,86 м.

Площадь территории выявленного объекта культурного наследия: 0,408 га.

47. Графическое описание местоположения границ территории выявленного объекта культурного наследия «Мулымьинское 38, поселение»:



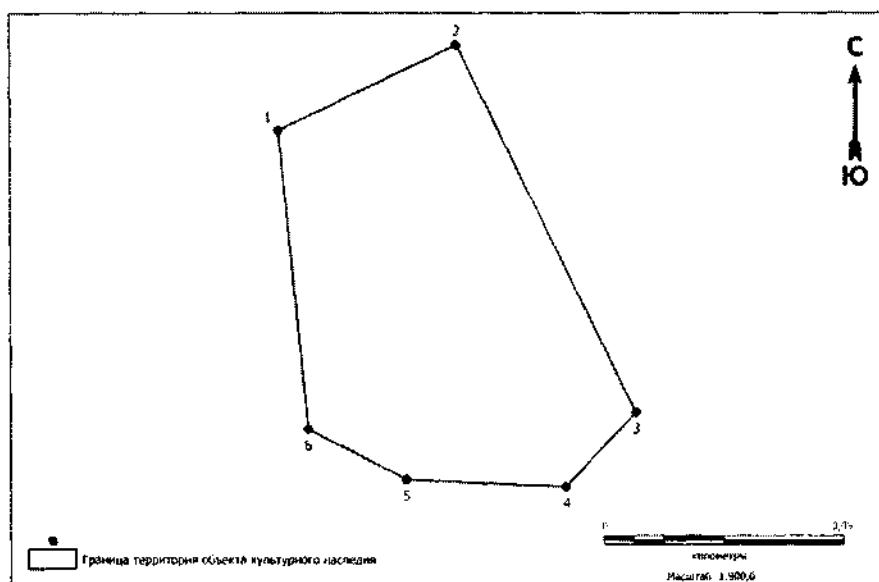
Координаты характерных точек границ территории выявленного объекта культурного наследия «Мулымьинское 38, поселение» в местной системе координат (МСК 86, зона 2)

№ точки	Координаты, м	
	Широта (X)	Долгота (Y)
1	907523.54	2418733.43
2	907530.48	2418783.13
3	907503.26	2418787.56
4	907502.72	2418845.36
5	907454.17	2418853.37
6	907403.79	2418900.12
7	907363.11	2418954.03
8	907353.33	2418977.96
9	907334.93	2418990.92
10	907293.34	2419001.22
11	907274.84	2418970.21
12	907323.34	2418901.54
13	907323.63	2418865.02
14	907382.56	2418828.80
15	907504.04	2418723.05
1	907523.54	2418733.43

Общий периметр границ территории выявленного объекта культурного наследия: 811,26 м.

Площадь территории выявленного объекта культурного наследия: 2,239 га.

48. Графическое описание местоположения границ территории выявленного объекта культурного наследия «Мулымьинское 39, поселение»:



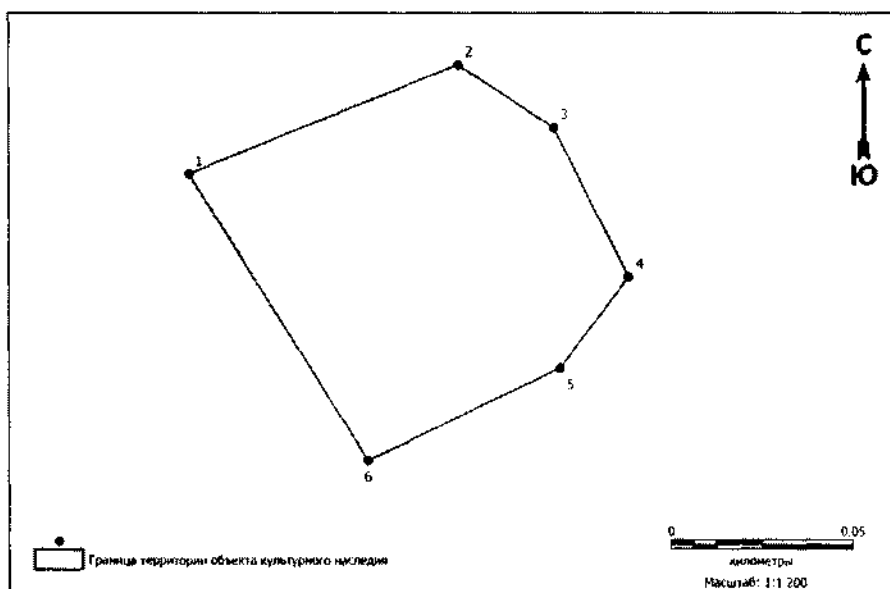
Координаты характерных точек границ территории выявленного объекта культурного наследия «Мулымьинское 39, поселение» в местной системе координат (МСК 86, зона 2)

№ точки	Координаты, м	
	Широта (X)	Долгота (Y)
1	907255.25	2418980.23
2	907272.98	2419017.50
3	907196.64	2419054.59
4	907181.17	2419040.07
5	907182.76	2419006.73
6	907193.18	2418986.36
1	907255.25	2418980.23

Общий периметр границ территории выявленного объекта культурного наследия: 265,99 м.

Площадь территории выявленного объекта культурного наследия: 0,454 га.

49. Графическое описание местоположения границ территории выявленного объекта культурного наследия «Мулымьинское 40, поселение»:



Координаты характерных точек границ территории выявленного объекта культурного наследия «Мулымьинское 40, поселение» в местной системе координат (МСК 86, зона 2)

№ точки	Координаты, м	
	Широта (X)	Долгота (Y)
1	907085.52	2419002.44
2	907115.24	2419076.10
3	907098.00	2419102.17
4	907057.41	2419122.54
5	907032.49	2419103.70
6	907007.35	2419051.19
1	907085.52	2419002.44

Общий периметр границ территории выявленного объекта культурного наследия: 337,69 м.

Площадь территории выявленного объекта культурного наследия: 0,760 га.