



Аппарат Губернатора
Ханты-Мансийского автономного округа – Югры
Управление государственной регистрации
нормативных правовых актов

Внесен в государственный реестр нормативных
правовых актов исполнительных органов
Ханты-Мансийского автономного округа – Югры

За № 6404 от «31» 10 2022 г.

**ДЕПАРТАМЕНТ
ПРОСТРАНСТВЕННОГО РАЗВИТИЯ И АРХИТЕКТУРЫ
ХАНТЫ-МАНСИЙСКОГО АВТОНОМНОГО ОКРУГА – ЮГРЫ**

ПРИКАЗ

Об утверждении документации по планировке территории

**г. Ханты-Мансийск
от 28 октября 2022 года**


№ 12-нп

На основании статьи 45 Градостроительного кодекса Российской Федерации, Закона Ханты-Мансийского автономного округа – Югры от 18 апреля 2007 года № 39-оз «О градостроительной деятельности на территории Ханты-Мансийского автономного округа – Югры» **п р и к а з ы в а ю:**

1. Утвердить основные части проекта планировки и проекта межевания территории для размещения объекта капитального строительства «Трубопроводы Юганского региона, целевой программы строительства 2020 г., первая очередь», расположенного на территориях двух муниципальных образований Ханты-Мансийского автономного округа – Югры (приложения 1-4).

2. Утвердить основные части проекта планировки и проекта межевания территории для размещения объекта капитального строительства «Обустройство кустов скважин №№ 10, 11 Восточно-Сургутского месторождения», расположенного на территориях двух муниципальных образований Ханты-Мансийского автономного округа – Югры (приложения 5-8).

Директор Департамента
пространственного развития
и архитектуры автономного округа –
главный архитектор



В.В. Семенова

Масштаб 1:5000

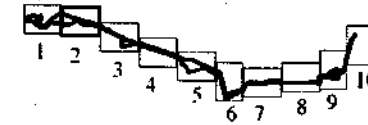
Фрагмент 2

Экспликация зон планируемого размещения

Номер	Наименование
1	Трубопроводы Юганского региона, целевой программы строительства 2020г., первая очередь

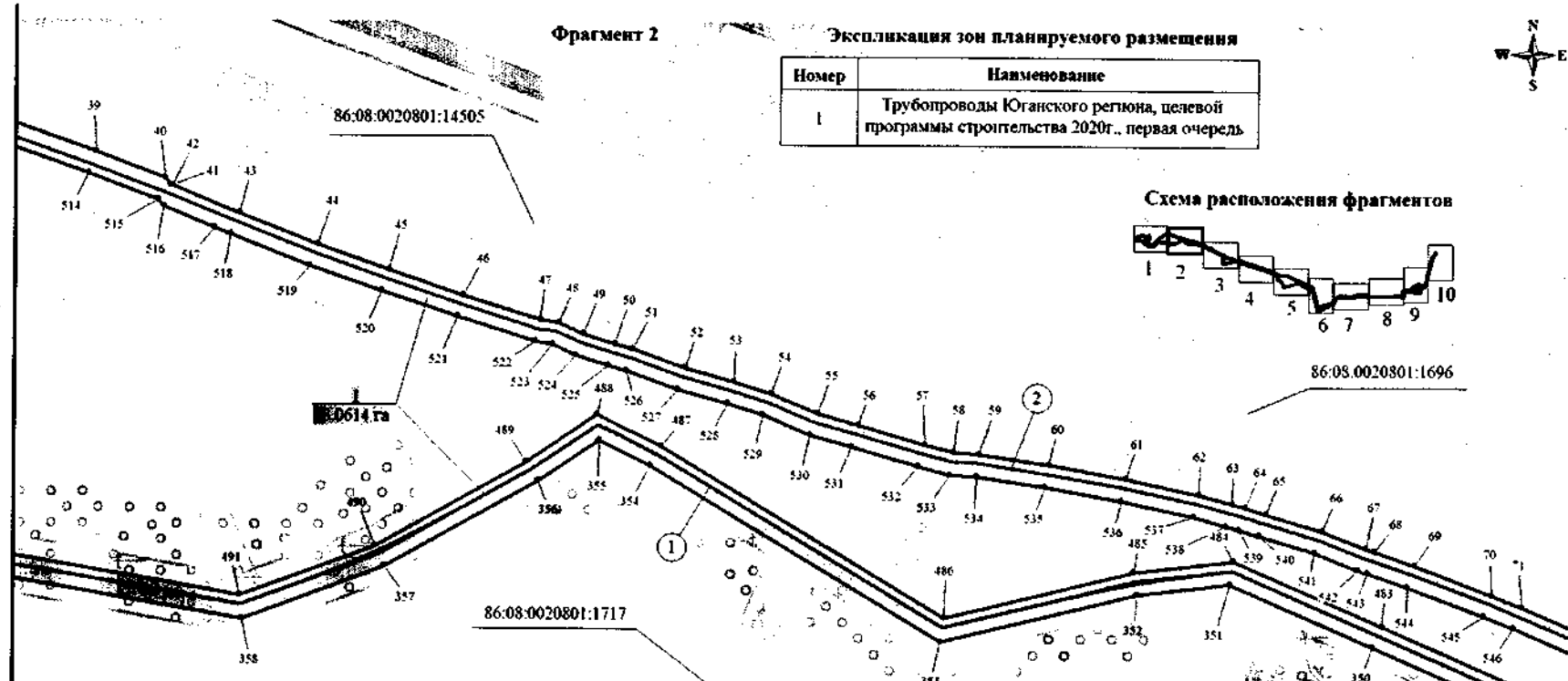


Схема расположения фрагментов



Линия совмещения с фрагментом 1

Линия совмещения с фрагментом 3



Экспликация проектируемых объектов

Номер	Наименование
1	Напорный нефтепровод уз.5 - УПН-4
2	Демонтаж действующего напорного нефтепровода

Условные обозначения:



- граница зоны планируемого размещения объекта капитального строительства, номер характерных точек
- граница зоны планируемого размещения

- граница земельных участков согласно сведениям Государственного кадастра недвижимости

- граница испрашиваемых земельных участков



- граница зон с особыми условиями использования территории, устанавливаемых в связи с размещением объекта капитального строительства



68.0614 га - номер зоны планируемого размещения объекта капитального строительства/площадь зоны размещения



① - номер проектируемого объекта



- ось проектируемого напорного нефтепровода



- ось демонтируемого действующего напорного нефтепровода



- ось проектируемого подъезда



- граница площадных объектов



86:08:020801:297 - кадастровый номер земельного участка

Масштаб 1:5000

Линия совмещения с фрагментом 2

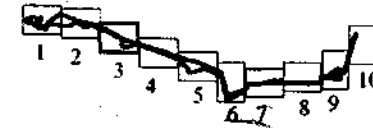
Фрагмент 3

Экспликация зон планируемого размещения

Номер	Наименование
1	Трубопроводы Юганского региона, целевой программы строительства 2020г., первая очередь



Схема расположения фрагментов



- Условные обозначения:**
- граница зоны планируемого размещения объекта капитального строительства, номер характерных точек границ зоны планируемого размещения
 - граница земельных участков согласно сведениям государственного кадастра недвижимости
 - граница испрашиваемых земельных участков
 - граница зон с особыми условиями использования территории, устанавливаемых в связи с размещением объекта капитального строительства
 - номер зоны планируемого размещения объекта капитального строительства/площадь зоны размещения
 - номер проектируемого объекта
 - ось проектируемого напорного нефтепровода
 - ось демонтируемого действующего напорного нефтепровода
 - ось проектируемого подъезда
 - граница площадных объектов
 - кадастровый номер земельного участка

86:08:0020801:1696

86:08:0020801:249

86:08:0020801:2371

Линия совмещения с фрагментом 4

Экспликация проектируемых объектов

Номер	Наименование
1	Напорный нефтепровод уз.5 - УПН-4
2	Демонтаж действующего напорного нефтепровода

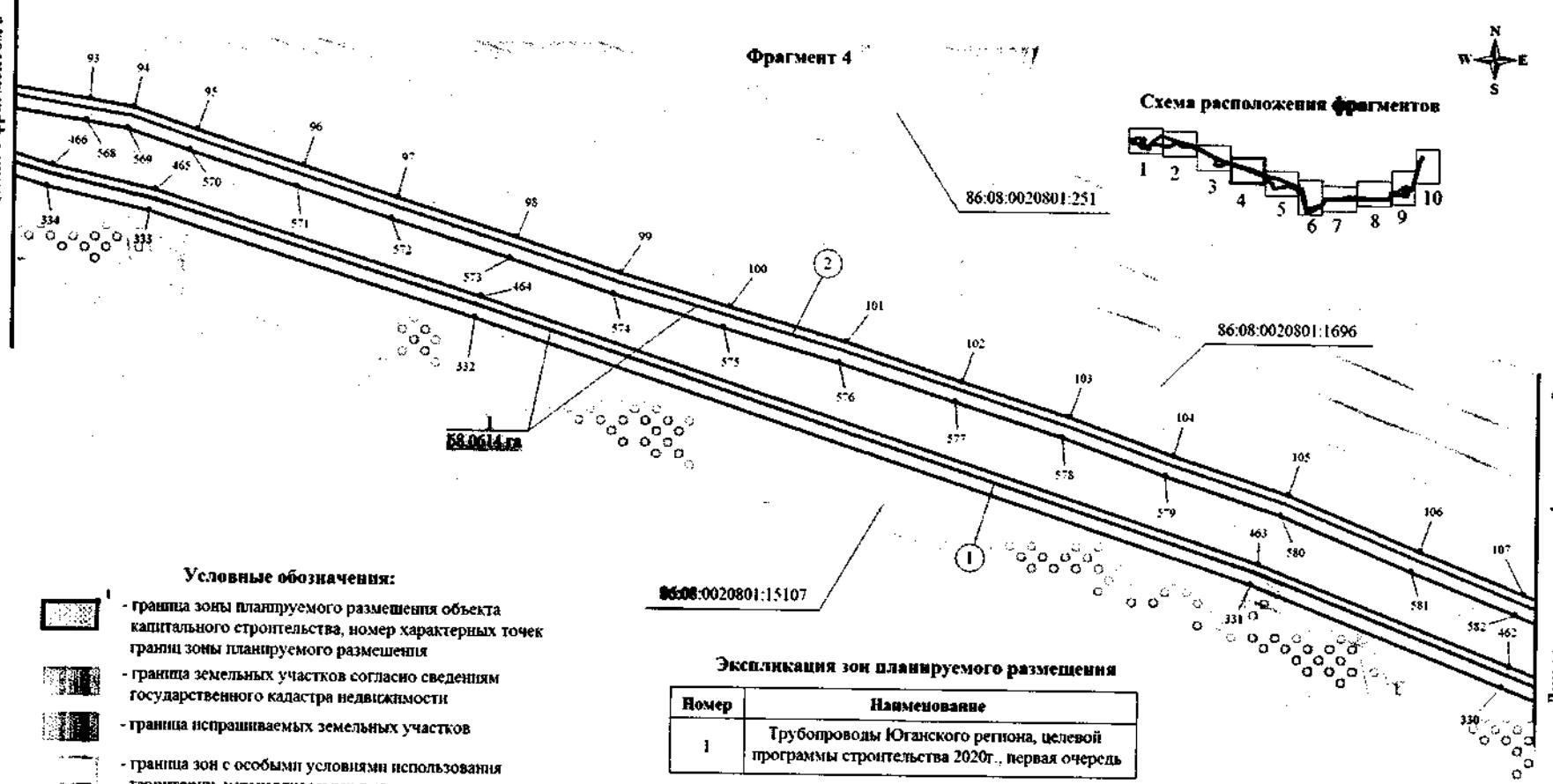
Масштаб (1:5000)

Линия совмещения с фрагментом 3












Фрагмент 4



Схема расположения фрагментов



Условные обозначения:

-  - граница зоны планируемого размещения объекта капитального строительства, номер характерных точек границ зоны планируемого размещения
-  - граница земельных участков согласно сведениям государственного кадастра недвижимости
-  - граница испрашиваемых земельных участков
-  - граница зон с особыми условиями использования территории, устанавливаемых в связи с размещением объекта капитального строительства
-  - номер зоны планируемого размещения объекта капитального строительства/площадь зоны размещения
-  - номер проектируемого объекта
-  - ось проектируемого напорного нефтепровода
-  - ось демонтируемого действующего напорного нефтепровода
-  - ось проектируемого подъезда
-  - граница площадных объектов
-  - кадастровый номер земельного участка

Экспликация зон планируемого размещения

Номер	Наименование
1	Трубопроводы Юганского региона, целевой программы строительства 2020г., первая очередь

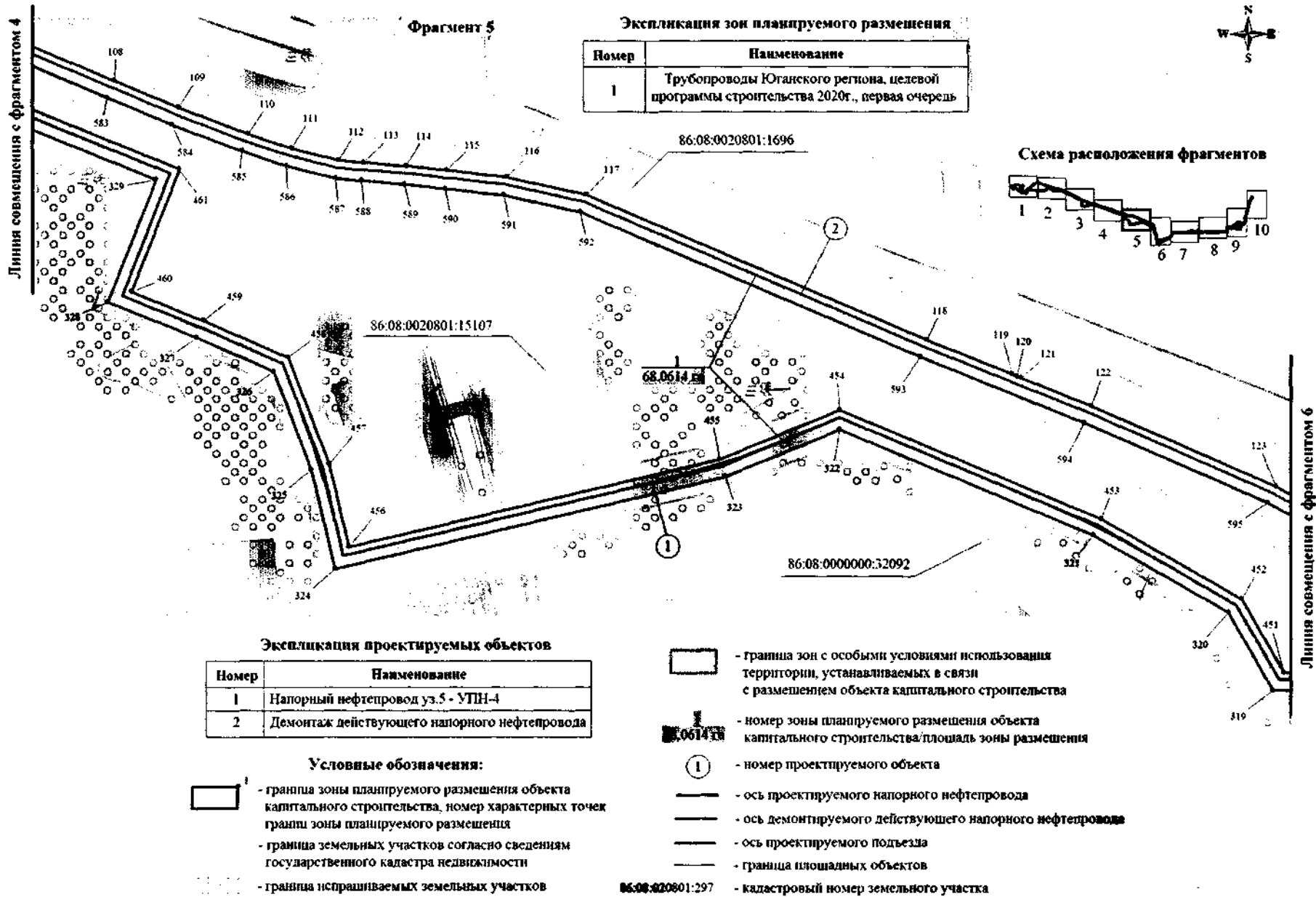
Экспликация проектируемых объектов

Номер	Наименование
1	Напорный нефтепровод уз.5 - УТИН-4
2	Демонтаж действующего напорного нефтепровода

Линия совмещения с фрагментом 5

86:08:0020801:297

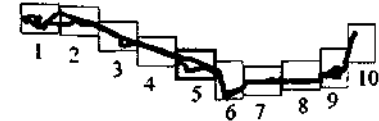
Масштаб (1:5000)



Экспликация зон планируемого размещения

Номер	Наименование
1	Трубопроводы Юганского региона, целевой программы строительства 2020г., первая очередь

Схема расположения фрагментов



Экспликация проектируемых объектов

Номер	Наименование
1	Напорный нефтепровод уз.5 - УПН-4
2	Демонтаж действующего напорного нефтепровода

Условные обозначения:

- граница зоны планируемого размещения объекта капитального строительства, номер характерных точек
- граница зоны планируемого размещения
- граница земельных участков согласно сведениям государственного кадастра недвижимости
- граница испрашиваемых земельных участков

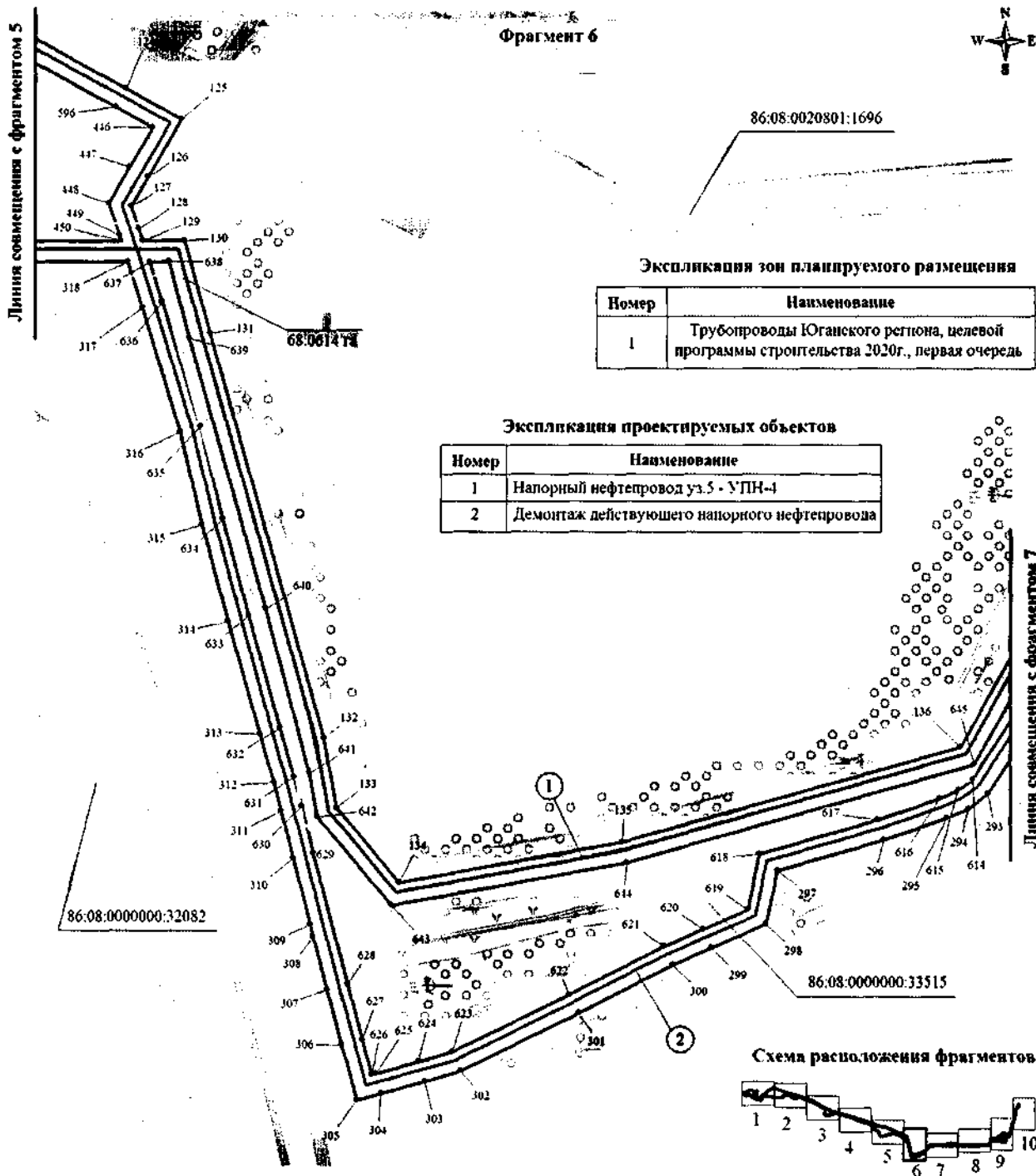
- граница зон с особыми условиями использования территории, устанавливаемых в связи с размещением объекта капитального строительства

- номер зоны планируемого размещения объекта капитального строительства/площадь зоны размещения
- номер проектируемого объекта

- ось проектируемого напорного нефтепровода
- ось демонтируемого действующего напорного нефтепровода
- ось проектируемого подъезда
- граница площадных объектов

86:08:0020801:297 - кадастровый номер земельного участка

Масштаб (1:5000)



Экспликация зон планируемого размещения

Номер	Наименование
1	Трубопроводы Юганского региона, целевой программы строительства 2020г., первая очередь













Экспликация проектируемых объектов

Номер	Наименование
1	Напорный нефтепровод уз.5 - УПН-4
2	Демонтаж действующего напорного нефтепровода

Схема расположения фрагментов



Условные обозначения:

-  - граница зоны планируемого размещения объекта капитального строительства, номер характерных точек
-  - граница зоны планируемого размещения
-  - граница земельных участков согласно сведениям государственного кадастра недвижимости
-  - граница испрашиваемых земельных участков
-  - граница зон с особыми условиями использования территории, устанавливаемых в связи с размещением объекта капитального строительства
-  - номер зоны планируемого размещения объекта капитального строительства/площадь зоны размещения
-  - номер проектируемого объекта
-  - ось проектируемого напорного нефтепровода
-  - ось демонтируемого действующего напорного нефтепровода
-  - ось проектируемого подъезда
-  - граница площадных объектов
-  - кадастровый номер земельного участка

Масштаб (1:5000)

Экспликация зон планируемого размещения

Номер	Наименование
1	Трубопроводы Юганского региона, целевой программы строительства 2020г., первая очередь

Фрагмент 7

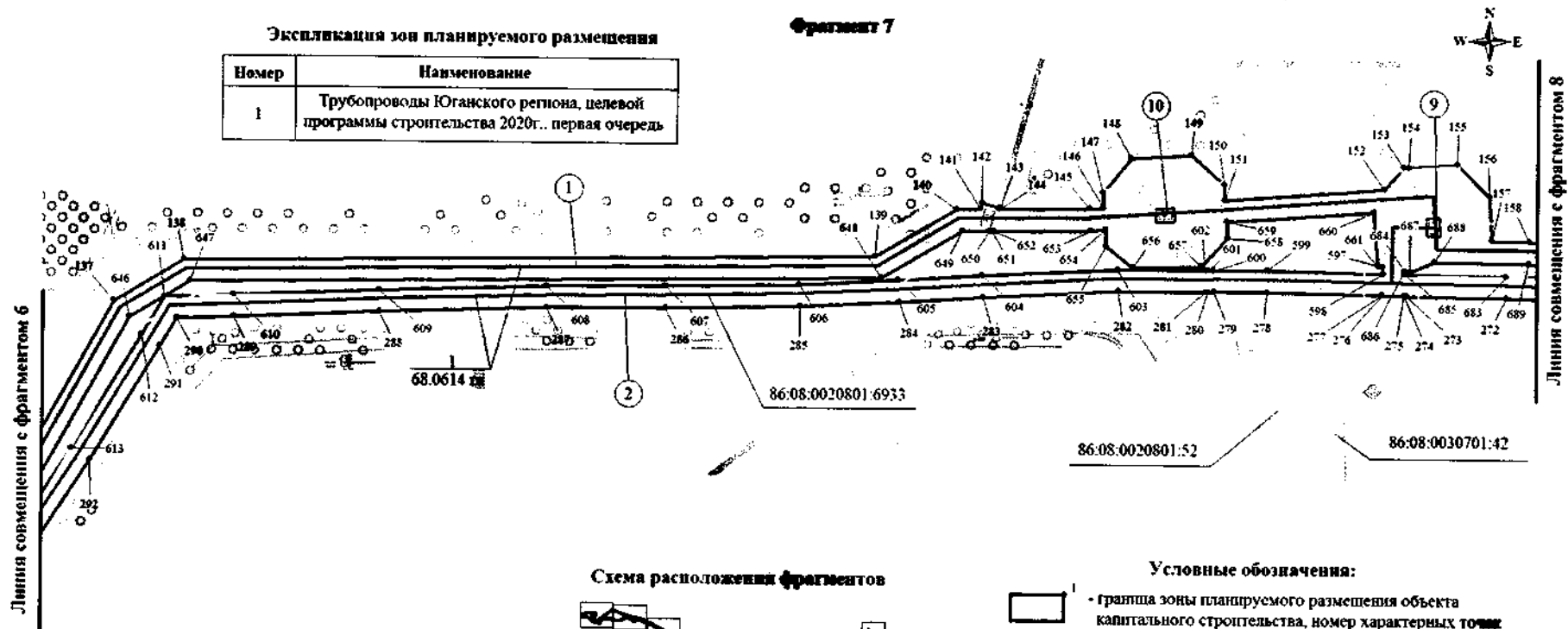













Схема расположения фрагментов



Экспликация проектируемых объектов

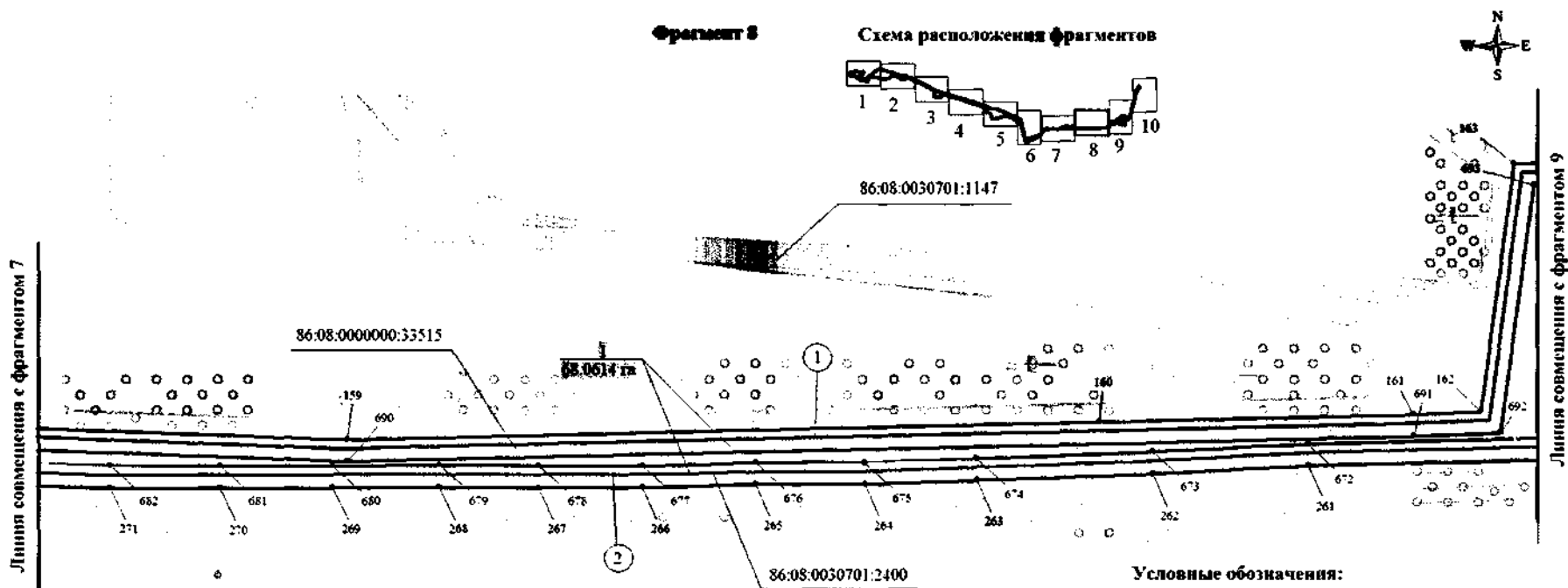
Номер	Наименование
1	Напорный нефтепровод уз.5 - УПН-4
2	Демонтаж действующего напорного нефтепровода
9	Узел 2
10	Узел 3

Условные обозначения:

-  - граница зоны планируемого размещения объекта капитального строительства, номер характерных точек грани зоны планируемого размещения
-  - граница земельных участков согласно сведениям государственного кадастра недвижимости
-  - граница испрашиваемых земельных участков
-  - граница зон с особыми условиями использования территории, устанавливаемых в связи с размещением объекта капитального строительства
-  - номер зоны планируемого размещения объекта капитального строительства/площадь зоны размещения
-  - номер проектируемого объекта
-  - ось проектируемого напорного нефтепровода
-  - ось демонтируемого действующего напорного нефтепровода
-  - ось проектируемого подъезда
-  - граница площадных объектов
-  - кадастровый номер земельного участка

86:08:020801:297

Масштаб 1:5000



Экспликация зон планируемого размещения

Номер	Наименование
1	Трубопроводы Юганского региона, целевой программы строительства 2020г., первая очередь

Экспликация проектируемых объектов

Номер	Наименование
1	Напорный нефтепровод уз.5 - УПН-4
2	Демонтаж действующего напорного нефтепровода

Условные обозначения:

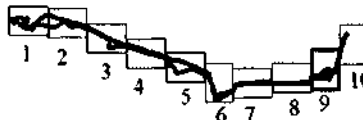
- граница зоны планируемого размещения объекта капитального строительства, номер характерных точек границы зоны планируемого размещения
- граница земельных участков согласно сведениям государственного кадастра недвижимости
- граница испрашиваемых земельных участков
- граница зон с особыми условиями использования территории, устанавливаемых в связи с размещением объекта капитального строительства
- номер зоны планируемого размещения объекта капитального строительства/площадь зоны размещения
- номер проектируемого объекта
- ось проектируемого напорного нефтепровода
- ось демонтируемого действующего напорного нефтепровода
- ось проектируемого подъезда
- граница площадных объектов
- кадастровый номер земельного участка

86:08:020801:297

Масштаб 1:5000

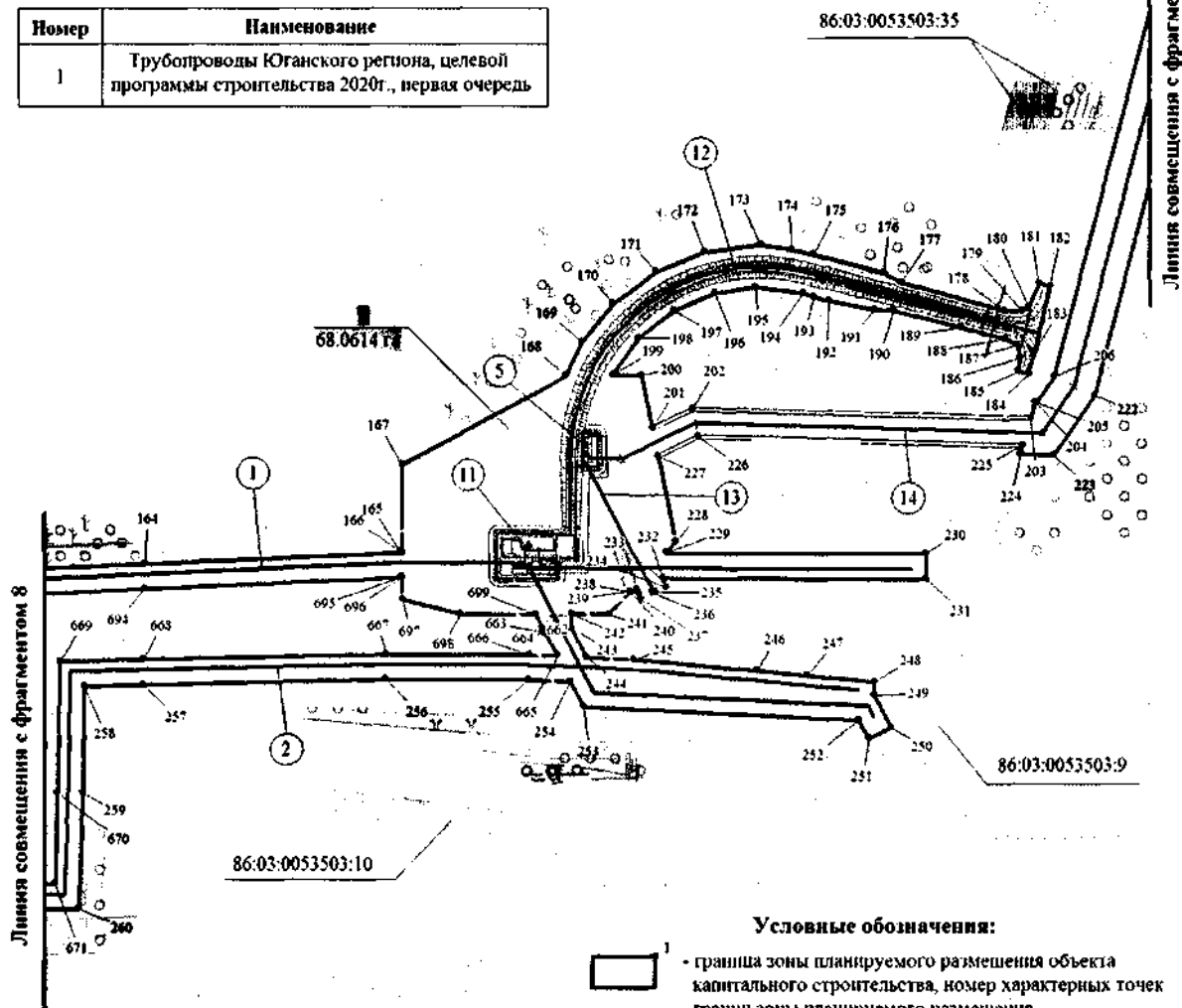
Фрагмент 9

Схема расположения фрагментов



Экспликация зон планируемого размещения

Номер	Наименование
1	Трубопроводы Юганского региона, целевой программы строительства 2020г., первая очередь



Экспликация проектируемых объектов

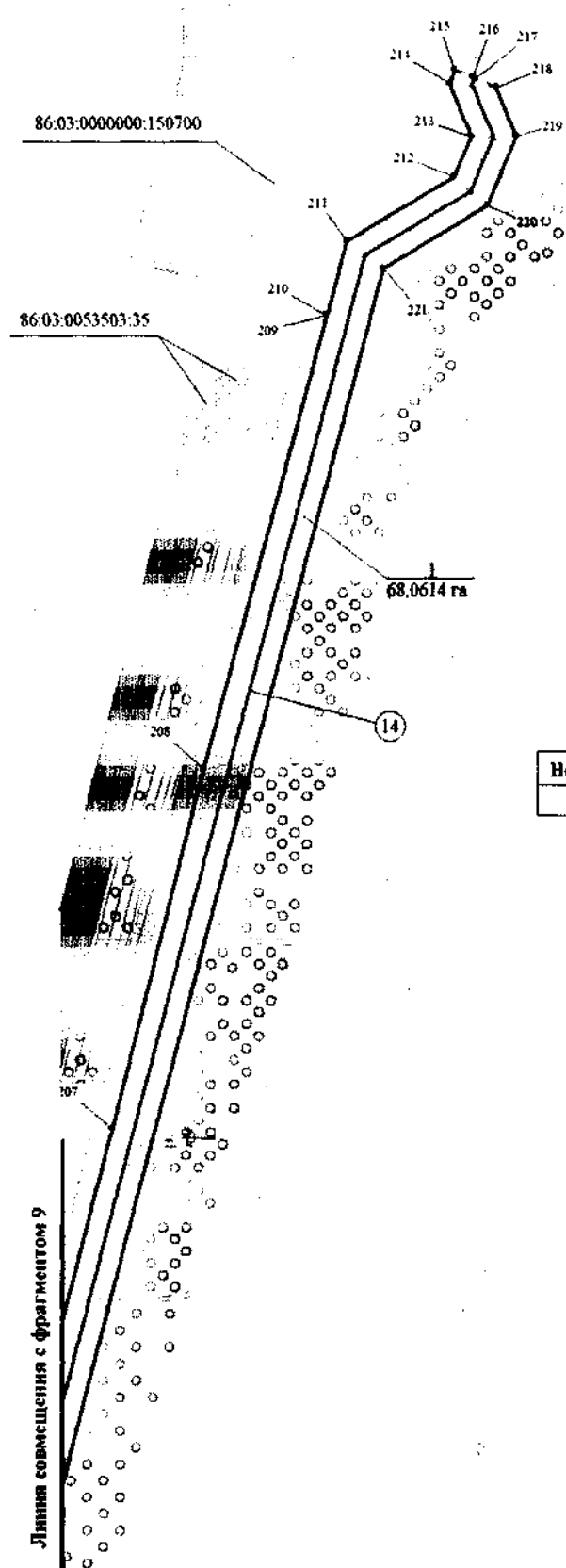
Номер	Наименование
1	Напорный нефтепровод уз.5 - УПН-4
2	Демонтаж действующего напорного нефтепровода
5	Площадка ЗКТПЛП и блок автоматик
11	Площадка узла №1 (Узел запуска СОД) электроприводы
12	Подъезд к узлу №1 (узел запуска СОД)
13	ВЛ 6 кВ в габаритах 6 кВ на узел запуска СОД (1 линия)
14	ВЛ 6 кВ в габаритах 6 кВ на узел запуска СОД (2 линия)

Условные обозначения:

- граница зоны планируемого размещения объекта капитального строительства, номер характерных точек
- граница земельных участков согласно сведениям государственного кадастра недвижимости
- граница испрашиваемых земельных участков
- граница зон с особыми условиями использования территории, устанавливаемых в связи с размещением объекта капитального строительства
- 1
68.0614 га - номер зоны планируемого размещения объекта капитального строительства/площадь зоны размещения
- ① - номер проектируемого объекта
- ось проектируемого напорного нефтепровода
- ось демонтируемого действующего напорного нефтепровода
- ось проектируемого подъезда
- граница площадных объектов
- кадастровый номер земельного участка

86:08:020801:297

Масштаб 1:5000



Фрагмент 10



86:03:0053503:5

Экспликация зон планируемого размещения

Номер	Наименование
1	Трубопроводы Юганского региона, целевой программы строительства 2020г., первая очередь

Схема расположения фрагментов



Экспликация проектируемых объектов

Номер	Наименование
14	ВЛ 6 кВ в габаритах 6 кВ на узел запуска СОД (2 линии)

Условные обозначения:

- граница зоны планируемого размещения объекта капитального строительства, номер характерных точек
- граница зон планируемого размещения
- граница земельных участков согласно сведениям государственного кадастра недвижимости
- граница испрашиваемых земельных участков
- граница зон с особыми условиями использования территории, устанавливаемых в связи с размещением объекта капитального строительства
- номер зоны планируемого размещения объекта капитального строительства/площадь зоны размещения
- номер проектируемого объекта
- ось проектируемого напорного нефтепровода
- ось демонтируемого действующего напорного нефтепровода

**Чертеж границ зон планируемого размещения линейных объектов,
подлежащих реконструкции в связи с изменением их местоположения**

Объекты, подлежащие реконструкции в связи с изменением их местоположения, отсутствуют, в связи с чем чертеж границ зон планируемого размещения таких линейных объектов не разрабатывался.

Приложение 2
к приказу Департамента пространственного
развития и архитектуры
Ханты-Мансийского
автономного округа – Югры
от 28 октября 2022 года № 12-нп

**Проект планировки территории для размещения объекта капитального
строительства «Трубопроводы Юганского региона, целевой программы
строительства 2020 г., первая очередь», расположенного
на территориях двух муниципальных образований Ханты-Мансийского
автономного округа – Югры**

Положение о размещении линейных объектов

**Наименование, основные характеристики (категория, протяженность,
проектная мощность, пропускная способность, грузонапряженность,
интенсивность движения) и назначение планируемых для размещения
линейных объектов, а также линейных объектов, подлежащих
реконструкции в связи с изменением их местоположения**

Документацией по планировке территории, разработанной для размещения линейного объекта «Трубопроводы Юганского региона, целевой программы строительства 2020 г., первая очередь», расположенного на территориях двух муниципальных образований Ханты-Мансийского автономного округа – Югры (далее – проектируемый объект), предусматривается строительство следующих объектов:

- напорный нефтепровод уз.5 - УПН-4;
- демонтаж действующего напорного нефтепровода;
- подъезд к узлу №1 (узел запуска СОД);
- подъезд к площадке 2КТПЛП и блоку автоматики;
- ВЛ 6 кВ в габаритах 6 кВ на узел приёма СОД (1 линия);
- ВЛ 6 кВ в габаритах 6 кВ на узел приёма СОД (2 линия);
- ВЛ 6 кВ в габаритах 6 кВ на узел запуска СОД (1 линия);
- ВЛ 6 кВ в габаритах 6 кВ на узел запуска СОД (2 линия);
- площадка 2КТПЛП и блоку автоматики; Площадка узла 4 (камера приема СОД).
- площадка узла № 1 (Узел запуска СОД) электроприводы.

Напорный нефтепровод уз.5 - УПН-4 предназначен для перекачки продукции от ДНС-1 Южно-Сургутского месторождения, ДНС Фаинского месторождения, существующих кустовых площадок Восточно-Сургутского месторождения до объекта подготовки УПН-4 Южно-Сургутского месторождения.

Начальным пунктом нефтегазопроводов является существующий трубопровод (до существующего узла запорной арматуры уз.5), конечным пунктом – подключение к проектируемому узлу запорной арматуры.

Сведения о проектируемых трубопроводах с указанием технико-экономических характеристик представлены в таблице.

Обоснованием необходимости строительства подъездных автодорог является обеспечение круглогодичной транспортной связи с проектируемыми площадками узлов запорной арматуры и площадками 2КТПЛП.

Выбор местоположения проектируемой подъездной автодороги в плане обусловлен примыканием к существующим дорогам, прокладкой трасс в коридоре коммуникаций с соблюдением норм приближения и заходом на площадки.

Технико-экономические показатели линейных объектов*

Наименование	Единица измерения	Значение
1. Напорный нефтепровод уз.5 - УПН-4		
- участок Т.1 - Узел 1;	м	356.4
- участок Т.2 - Узел 1;	м	300.3
- участок Узел 1 - Узел 2;	м	2047.7
- участок Узел 2 - Т.3;	м	91.1
- участок Узел 2 - Узел 3;	м	279
- участок Узел 3- Узел 4	м	
(ПК2+78,95 – ПК85+85,0),	м	8306
(ПК85+85,0 – ПК88+30,0),	м	245
(ПК88+30,0 – ПК105+94,1);	м	1764.1
- участок Узел 4 - Узел 5;	м	665.1
- участок Узел 5 - УПН -4;	м	114.6
- перемычка подключения ш.3668	м	116.8
Максимально возможное рабочее давление	МПа	4.0
Категория трубопровода	-	В, С
Класс трубопровода	-	II
2. ВЛ 6 кВ в габаритах 6 кВ на узел запуска СОД (1 линия)		
- протяженность	м	124
3. ВЛ 6 кВ в габаритах 6 кВ на узел запуска СОД (2 линия)		
- протяженность	м	1849
4. ВЛ 6 кВ в габаритах 6 кВ на узел приема СОД (1 линия)		
- протяженность	м	256
5. ВЛ 6 кВ в габаритах 6 кВ на узел приема СОД (2 линия)		
- протяженность	м	66
6. Подъезд к площадке 2КТПЛП и блоку автоматики		
- протяженность	м	139.2
-категория автодороги	-	IV-в
-ширина полосы движения	м	4.50
7. Подъезд к узлу № 1 (узел запуска СОД)		
- протяженность	м	523.47
-категория автодороги	-	IV-в
- ширина полосы движения	м	4.50
* - технико-экономические показатели линейных объектов подлежат уточнению при архитектурно-строительном проектировании		

Перечень субъектов Российской Федерации, перечень муниципальных районов, городских округов в составе субъектов Российской Федерации, перечень поселений, населенных пунктов, внутригородских территорий городов федерального значения, на территориях которых устанавливаются зоны планируемого размещения линейных объектов

В административно-территориальном отношении проектируемый объект расположен в Ханты-Мансийском автономного округе – Югре, на территориях Нефтеюганского и Сургутского районов, в границах Южно-Сургутского лицензионного участка Южно-Сургутского нефтяного месторождения, на землях лесного фонда Нефтеюганского лесничества (Нефтеюганское участковое лесничество, Островное урочище), Юганского лесничества (Локосовское участковое лесничество, Пойменное урочище), на землях промышленности, энергетики, транспорта, связи, радиовещания, телевидения, информатики, для обеспечения космической деятельности, обороны, безопасности и иного специального назначения.

Территория проектируемого объекта находится в 12,7 км на юго-запад от города Сургута.

Перечень координат характерных точек границ зон планируемого размещения линейных объектов

№	X	Y	30	973290.64	3552303.85	60	973251.86	3553660.73
1	973335.56	3551422.06	31	973368.08	3552390.50	61	973239.96	3553728.40
2	973358.79	3551425.60	32	973407.58	3552446.15	62	973226.21	3553793.23
3	973408.69	3551491.74	33	973446.96	3552500.58	63	973218.24	3553822.40
4	973370.59	3551520.49	34	973486.12	3552557.97	64	973215.04	3553834.09
5	973390.46	3551525.66	35	973528.84	3552616.39	65	973209.64	3553852.10
6	973442.18	3551613.75	36	973568.07	3552668.30	66	973194.74	3553901.71
7	973443.17	3551751.60	37	973573.48	3552674.81	67	973179.40	3553940.29
8	973449.79	3551821.47	38	973554.26	3552727.95	68	973176.84	3553947.86
9	973393.00	3551945.59	39	973523.22	3552818.04	69	973164.80	3553983.47
10	973405.96	3551951.47	40	973500.42	3552880.20	70	973139.16	3554052.29
11	973431.85	3551947.50	41	973494.40	3552884.99	71	973128.82	3554078.88
12	973438.19	3551950.40	42	973494.04	3552885.97	72	973097.64	3554151.25
13	973447.71	3551982.85	43	973470.08	3552946.38	73	973065.12	3554208.52
14	973442.26	3551994.76	44	973443.07	3553015.47	74	973028.62	3554283.93
15	973417.52	3551983.44	45	973421.26	3553078.06	75	972997.52	3554349.28
16	973396.97	3552028.35	46	973398.88	3553144.44	76	972954.34	3554431.71
17	973265.10	3551968.01	47	973377.69	3553212.17	77	972919.98	3554500.36
18	973264.15	3551924.67	48	973375.58	3553228.55	78	972891.99	3554552.24
19	973249.26	3551917.91	49	973365.44	3553250.89	79	972867.70	3554599.78
20	973241.56	3551945.64	50	973356.61	3553278.41	80	972831.89	3554664.25
21	973244.25	3551972.50	51	973352.29	3553294.43	81	972803.52	3554719.05
22	973197.18	3551950.96	52	973336.16	3553340.33	82	972769.69	3554780.06
23	973196.33	3551948.57	53	973324.00	3553383.65	83	972738.23	3554841.01
24	973105.94	3552057.76	54	973313.84	3553416.20	84	972699.56	3554912.00
25	973111.71	3552067.20	55	973296.59	3553457.15	85	972675.93	3554958.96
26	973140.68	3552119.85	56	973286.24	3553492.94	86	972641.04	3555024.33
27	973176.46	3552178.12	57	973269.46	3553551.17	87	972622.64	3555062.65
28	973210.78	3552215.54	58	973262.60	3553577.05	88	972605.06	3555112.11
29	973260.17	3552269.75	59	973260.98	3553599.36	89	972559.10	3555249.08

90	972524.89	3555370.41
91	972499.62	3555477.05
92	972498.63	3555482.97
93	972483.50	3555573.62
94	972476.79	3555613.52
95	972456.99	3555671.92
96	972426.14	3555768.62
97	972397.98	3555853.90
98	972363.68	3555961.36
99	972332.40	3556055.52
100	972303.56	3556154.88
101	972272.87	3556259.95
102	972238.17	3556364.66
103	972206.96	3556462.24
104	972173.30	3556555.32
105	972138.85	3556660.60
106	972089.42	3556779.34
107	972051.13	3556874.15
108	972008.58	3556976.52
109	971978.90	3557047.80
110	971950.13	3557123.88
111	971934.07	3557171.50
112	971921.29	3557223.51
113	971919.03	3557250.31
114	971915.08	3557297.18
115	971910.30	3557341.57
116	971903.27	3557407.51
117	971883.86	3557494.57
118	971724.52	3557867.04
119	971687.00	3557960.43
120	971684.52	3557965.52
121	971683.35	3557969.51
122	971652.31	3558046.78
123	971563.72	3558248.37
124	971507.31	3558353.30
125	971478.21	3558406.81
126	971422.50	3558374.86
127	971394.39	3558358.64
128	971372.20	3558366.39
129	971360.95	3558369.97
130	971361.06	3558410.00
131	971272.69	3558433.96
132	970885.83	3558542.96
133	970819.34	3558555.05
134	970747.93	3558615.62
135	970786.76	3558829.19
136	970877.91	3559152.67
137	971083.94	3559268.12
138	971122.53	3559333.01
139	971130.74	3559971.22
140	971174.76	3560045.25
141	971175.04	3560067.30
142	971181.02	3560068.96
143	971176.47	3560085.37
144	971175.27	3560085.04
145	971176.35	3560168.77
146	971177.29	3560181.60
147	971190.95	3560180.60
148	971222.72	3560206.59

149	971226.76	3560261.99
150	971199.10	3560292.31
151	971185.43	3560293.30
152	971196.16	3560440.53
153	971216.25	3560458.06
154	971216.60	3560462.89
155	971219.89	3560508.04
156	971190.64	3560537.44
157	971149.82	3560540.42
158	971149.20	3560574.28
159	971138.45	3560863.97
160	971154.77	3561548.64
161	971161.58	3561834.64
162	971164.27	3561896.27
163	971389.32	3561925.91
164	971393.73	3562027.13
165	971402.56	3562229.54
166	971402.55	3562231.00
167	971471.80	3562231.00
168	971541.44	3562361.30
169	971568.37	3562374.07
170	971598.63	3562398.98
171	971623.69	3562432.86
172	971639.30	3562471.30
173	971645.10	3562515.65
174	971641.51	3562540.69
175	971637.82	3562557.51
176	971622.88	3562613.15
177	971615.66	3562626.64
178	971593.08	3562708.00
179	971592.47	3562722.05
180	971595.94	3562727.41
181	971614.64	3562735.47
182	971612.42	3562744.71
183	971560.90	3562732.35
184	971542.78	3562727.25
185	971545.12	3562718.96
186	971555.63	3562720.79
187	971565.69	3562718.21
188	971570.87	3562708.83
189	971579.49	3562674.06
190	971593.28	3562620.73
191	971593.67	3562605.45
192	971600.60	3562569.52
193	971603.74	3562557.63
194	971606.95	3562549.51
195	971611.58	3562511.22
196	971607.32	3562479.46
197	971593.37	3562446.75
198	971571.29	3562418.96
199	971542.41	3562397.91
200	971542.42	3562420.95
201	971500.42	3562429.74
202	971515.88	3562461.37
203	971508.02	3562729.26
204	971520.57	3562732.36
205	971520.46	3562733.34
206	971541.30	3562747.50
207	971992.59	3562866.87

208	972292.97	3562943.66
209	972671.19	3563046.11
210	972671.12	3563046.36
211	972732.88	3563062.70
212	972786.67	3563152.20
213	972820.59	3563166.57
214	972864.92	3563148.08
215	972876.27	3563152.79
216	972869.95	3563168.02
217	972869.18	3563169.87
218	972861.97	3563187.23
219	972820.49	3563204.53
220	972762.53	3563179.99
221	972710.20	3563092.91
222	971526.59	3562779.82
223	971478.98	3562747.45
224	971479.75	3562721.08
225	971486.19	3562723.07
226	971493.73	3562466.15
227	971478.21	3562434.39
228	971410.52	3562448.55
229	971401.93	3562440.47
230	971401.03	3562646.10
231	971381.03	3562646.01
232	971381.94	3562437.28
233	971379.56	3562438.54
234	971374.59	3562440.71
235	971370.60	3562431.54
236	971369.80	3562429.70
237	971365.81	3562420.53
238	971370.00	3562418.71
239	971373.10	3562417.06
240	971371.61	3562411.91
241	971353.66	3562395.02
242	971353.71	3562365.42
243	971342.29	3562365.47
244	971319.80	3562377.05
245	971318.15	3562414.63
246	971309.10	3562512.62
247	971305.49	3562551.82
248	971300.35	3562605.35
249	971289.05	3562605.50
250	971264.20	3562618.29
251	971255.05	3562600.51
252	971269.62	3562593.01
253	971280.10	3562375.00
254	971300.33	3562364.58
255	971301.79	3562331.27
256	971302.53	3562217.66
257	971298.27	3562026.22
258	971297.23	3561979.38
259	971212.18	3561977.77
260	971120.81	3561975.05
261	971114.86	3561738.49
262	971107.42	3561597.49
263	971101.35	3561437.26
264	971097.70	3561335.65
265	971097.44	3561236.14
266	971094.33	3561133.10

267	971094.84	3561038.11
268	971095.29	3560948.27
269	971094.35	3560850.79
270	971094.23	3560748.02
271	971094.75	3560646.74
272	971096.91	3560553.36
273	971098.64	3560461.54
274	971098.69	3560459.31
275	971098.59	3560459.31
276	971098.99	3560439.31
277	971099.00	3560439.31
278	971101.15	3560332.56
279	971100.79	3560283.45
280	971100.61	3560277.91
281	971100.61	3560275.28
282	971100.90	3560195.13
283	971094.21	3560070.49
284	971089.02	3559994.08
285	971084.38	3559902.50
286	971082.04	3559778.76
287	971080.93	3559668.93
288	971075.99	3559514.25
289	971070.76	3559380.07
290	971068.56	3559327.09
291	971042.59	3559311.77
292	970936.50	3559246.58
293	970832.68	3559178.92
294	970818.89	3559160.10
295	970809.55	3559139.49
296	970788.93	3559078.53
297	970759.75	3558977.12
298	970708.35	3558966.52
299	970685.39	3558914.51
300	970669.01	3558877.37
301	970622.96	3558787.23
302	970567.12	3558673.68
303	970557.01	3558639.60
304	970545.53	3558597.60
305	970539.35	3558574.95
306	970592.33	3558560.31
307	970645.10	3558546.22
308	970696.02	3558533.00
309	970707.90	3558530.28
310	970771.22	3558513.48
311	970815.84	3558502.34
312	970843.47	3558495.23
313	970889.96	3558481.93
314	970997.60	3558451.64
315	971089.44	3558426.87
316	971178.32	3558405.32
317	971296.82	3558369.39
318	971340.90	3558355.36
319	971340.59	3558245.69
320	971425.58	3558196.31
321	971510.20	3558048.76
322	971626.06	3557770.82
323	971574.78	3557646.23
324	971473.35	3557219.60
325	971582.43	3557193.67

326	971690.18	3557152.12
327	971727.78	3557067.33
328	971766.36	3556969.79
329	971900.61	3557022.90
330	971967.38	3556854.10
331	972057.28	3556626.80
332	972290.89	3555923.88
333	972383.15	3555628.86
334	972404.03	3555535.42
335	972430.93	3555446.86
336	972439.74	3555390.52
337	972438.74	3555386.97
338	972440.37	3555386.50
339	972443.62	3555365.71
340	972463.75	3555292.62
341	972440.41	3555203.10
342	972418.03	3555196.94
343	972368.97	3555008.73
344	972416.14	3554837.37
345	972639.29	3554898.80
346	972670.35	3554845.86
347	972792.74	3554624.22
348	972941.24	3554294.43
349	972983.81	3554196.49
350	973092.35	3553946.80
351	973147.14	3553820.76
352	973137.89	3553739.66
353	973094.94	3553566.27
354	973249.32	3553310.22
355	973271.54	3553264.85
356	973235.21	3553210.81
357	973159.02	3553075.68
358	973112.35	3552950.25
359	973201.06	3552425.06
360	973205.36	3552381.07
361	973184.10	3552355.19
362	973198.00	3552318.17
363	973122.28	3552226.04
364	973079.77	3552233.08
365	973040.17	3552204.75
366	972991.57	3552164.56
367	973081.38	3552055.95
368	973078.44	3552051.14
369	973028.02	3551970.84
370	973041.08	3551949.45
371	973072.09	3551898.68
372	973119.06	3551838.48
373	973128.63	3551827.86
374	973162.87	3551779.31
375	973180.00	3551758.64
376	973223.12	3551707.78
377	973241.01	3551685.49
378	973273.64	3551653.10
379	973292.39	3551632.84
380	973290.49	3551624.86
381	973281.16	3551585.47
382	973280.32	3551577.58
383	973273.51	3551551.53
384	973270.48	3551537.62

385	973263.57	3551553.75
386	973250.91	3551555.31
387	973247.88	3551562.48
388	973229.55	3551554.47
389	973230.82	3551551.47
390	973223.35	3551548.20
391	973229.85	3551533.31
392	973225.48	3551531.46
393	973233.28	3551513.04
394	973237.59	3551514.87
395	973246.84	3551490.36
396	973275.20	3551506.50
397	973284.29	3551499.64
398	973273.52	3551494.47
399	973271.96	3551464.58
400	973281.78	3551469.21
401	973301.03	3551464.40
402	973309.30	3551455.68
403	973188.47	3551926.43
404	973094.85	3552039.66
405	973051.54	3551970.69
406	973058.63	3551959.08
407	973088.56	3551910.08
408	973134.39	3551851.35
409	973144.28	3551840.36
410	973178.76	3551791.48
411	973195.32	3551771.49
412	973238.55	3551720.50
413	973255.91	3551698.89
414	973288.03	3551667.00
415	973314.32	3551638.59
416	973309.96	3551620.25
417	973301.89	3551586.19
418	973300.92	3551582.09
419	973300.04	3551573.97
420	973298.72	3551568.88
421	973292.96	3551546.87
422	973288.06	3551524.35
423	973306.61	3551510.36
424	973347.88	3551530.17
425	973351.40	3551536.16
426	973377.41	3551542.93
427	973422.21	3551619.25
428	973423.18	3551752.61
429	973429.37	3551818.03
430	973376.95	3551932.60
431	973337.20	3551914.42
432	973347.76	3551910.17
433	973330.84	3551863.93
434	973325.56	3551863.46
435	973260.48	3551857.18
436	973245.98	3551854.91
437	973188.43	3551834.31
438	973186.76	3551832.12
439	973179.46	3551829.04
440	973175.57	3551838.25
441	973174.79	3551840.09
442	973170.87	3551849.29
443	973172.81	3551850.11

444	973177.22	3551855.89
445	973169.46	3551872.86
446	971470.41	3558379.28
447	971432.48	3558357.53
448	971396.45	3558336.74
449	971365.87	3558347.42
450	971360.88	3558349.00
451	971360.62	3558257.19
452	971440.27	3558210.91
453	971528.18	3558057.62
454	971647.70	3557770.87
455	971593.87	3557640.08
456	971497.44	3557234.43
457	971588.36	3557212.82
458	971705.10	3557167.80
459	971746.22	3557075.06
460	971777.60	3556995.76
461	971911.85	3557048.85
462	971985.97	3556861.46
463	972076.08	3556633.64
464	972309.92	3555930.03
465	972402.48	3555634.04
466	972423.39	3555540.52
467	972450.47	3555451.33
468	972458.67	3555398.91
469	972464.55	3555397.20
470	972460.93	3555384.47
471	972462.08	3555377.11
472	972469.56	3555346.83
473	972484.45	3555292.76
474	972456.85	3555186.89
475	972434.46	3555180.72
476	972389.67	3555008.87
477	972430.11	3554861.96
478	972648.79	3554922.17
479	972687.73	3554855.76
480	972810.64	3554633.17
481	972959.53	3554302.52
482	973002.15	3554204.47
483	973110.69	3553954.77
484	973167.62	3553823.81
485	973157.61	3553736.11
486	973116.35	3553569.51
487	973266.91	3553319.80
488	973294.58	3553263.28
489	973252.24	3553200.30
490	973177.23	3553067.23
491	973132.97	3552948.30
492	973220.90	3552427.70
493	973226.08	3552374.77
494	973206.88	3552351.41
495	973220.78	3552314.40
496	973130.40	3552204.42
497	973084.67	3552212.00
498	973052.37	3552188.89
499	973019.73	3552161.90
500	973092.46	3552074.05
501	973094.41	3552077.24
502	973123.40	3552129.92

503	973160.43	3552190.22
504	973196.01	3552229.04
505	973245.32	3552283.15
506	973275.72	3552317.18
507	973352.42	3552403.00
508	973391.31	3552457.80
509	973430.59	3552512.08
510	973469.78	3552569.52
511	973512.79	3552628.32
512	973550.83	3552678.65
513	973535.40	3552721.28
514	973504.38	3552811.34
515	973481.64	3552873.31
516	973475.35	3552878.84
517	973457.32	3552924.31
518	973451.48	3552939.05
519	973424.30	3553008.53
520	973402.34	3553071.58
521	973380.09	3553138.95
522	973358.54	3553207.93
523	973356.13	3553223.01
524	973346.99	3553243.73
525	973337.61	3553272.52
526	973333.17	3553288.50
527	973317.08	3553334.30
528	973304.83	3553377.97
529	973295.03	3553409.32
530	973277.71	3553450.47
531	973267.03	3553487.38
532	973250.18	3553545.83
533	973242.78	3553573.73
534	973241.08	3553597.17
535	973232.12	3553657.53
536	973220.33	3553724.59
537	973206.77	3553788.52
538	973198.94	3553817.13
539	973195.81	3553828.57
540	973190.48	3553846.35
541	973175.84	3553895.13
542	973160.63	3553933.39
543	973157.89	3553941.45
544	973145.95	3553976.77
545	973120.47	3554045.18
546	973110.30	3554071.29
547	973079.71	3554142.33
548	973047.41	3554199.22
549	973010.58	3554275.27
550	972979.63	3554340.34
551	972936.54	3554422.60
552	972902.24	3554491.12
553	972874.27	3554542.94
554	972850.05	3554590.36
555	972814.26	3554654.80
556	972785.90	3554709.60
557	972752.06	3554770.62
558	972720.57	3554831.64
559	972681.84	3554902.72
560	972658.18	3554949.76
561	972623.20	3555015.29

562	972604.16	3555054.95
563	972586.15	3555105.58
564	972539.98	3555243.18
565	972505.53	3555365.40
566	972480.01	3555473.09
567	972478.91	3555479.68
568	972463.78	3555570.32
569	972457.33	3555608.62
570	972438.00	3555665.67
571	972407.11	3555762.45
572	972378.96	3555847.73
573	972344.67	3555955.16
574	972313.30	3556049.57
575	972284.36	3556149.29
576	972253.77	3556254.00
577	972219.15	3556358.46
578	972188.03	3556455.79
579	972154.39	3556548.81
580	972120.08	3556653.64
581	972070.90	3556771.75
582	972032.62	3556866.57
583	971990.11	3556968.85
584	971960.32	3557040.42
585	971931.29	3557117.15
586	971914.85	3557165.90
587	971901.50	3557220.26
588	971899.10	3557248.64
589	971895.16	3557295.28
590	971890.44	3557339.46
591	971883.52	3557404.27
592	971864.75	3557488.41
593	971706.04	3557859.37
594	971633.88	3558039.02
595	971545.74	3558239.61
596	971489.73	3558343.79
597	971124.88	3560439.83
598	971118.99	3560439.71
599	971121.15	3560332.68
600	971120.78	3560283.07
601	971120.61	3560277.64
602	971120.62	3560275.35
603	971120.91	3560194.63
604	971114.18	3560069.27
605	971108.99	3559992.90
606	971104.38	3559901.81
607	971102.04	3559778.46
608	971100.93	3559668.51
609	971095.97	3559513.54
610	971090.74	3559379.27
611	971088.09	3559315.39
612	971052.90	3559294.64
613	970947.20	3559229.68
614	970846.65	3559164.15
615	970836.26	3559149.96
616	970828.18	3559132.14
617	970808.01	3559072.56
618	970775.64	3558959.97
619	970722.48	3558949.01
620	970703.69	3558906.45

621	970687.08	3558868.79
622	970640.85	3558778.28
623	970585.82	3558666.37
624	970576.24	3558634.13
625	970564.82	3558592.33
626	970563.89	3558588.91
627	970597.57	3558579.61
628	970650.19	3558565.56
629	970776.17	3558532.86
630	970820.76	3558521.72
631	970848.72	3558514.53
632	970895.42	3558501.17
633	971002.91	3558470.92
634	971094.40	3558446.25
635	971183.58	3558424.62
636	971302.76	3558388.49
637	971340.96	3558376.33
638	971341.02	3558394.72
639	971267.36	3558414.68
640	971009.82	3558487.25
641	970852.19	3558528.76
642	970810.49	3558536.33
643	970726.18	3558607.84
644	970767.24	3558833.70
645	970860.90	3559166.07
646	971069.49	3559282.94
647	971102.60	3559338.63
648	971110.81	3559976.84
649	971154.83	3560050.87
650	971155.15	3560076.02
651	971154.26	3560079.22
652	971155.20	3560079.48
653	971156.36	3560169.63
654	971157.34	3560183.06
655	971142.40	3560184.14
656	971122.56	3560208.36
657	971124.46	3560272.13
658	971150.59	3560295.85
659	971165.48	3560294.76
660	971175.43	3560431.28
661	971125.73	3560434.90
662	971343.35	3562342.43
663	971339.68	3562342.44
664	971339.69	3562344.32
665	971320.81	3562354.03
666	971321.79	3562331.77
667	971322.53	3562217.50
668	971318.28	3562026.41
669	971316.80	3561959.76
670	971212.67	3561957.77
671	971140.32	3561955.62
672	971134.84	3561737.71
673	971127.39	3561596.58
674	971121.34	3561436.52
675	971117.70	3561335.26
676	971117.44	3561235.81
677	971114.33	3561132.85
678	971114.84	3561038.21
679	971115.29	3560948.23

680	971114.35	3560850.68
681	971114.23	3560748.06
682	971114.75	3560647.03
683	971116.91	3560553.78
684	971118.65	3560461.92
685	971118.69	3560459.71
686	971121.46	3560459.77
687	971120.60	3560464.81
688	971130.46	3560486.76
689	971129.20	3560573.76
690	971118.45	3560863.83
691	971141.59	3561835.31
692	971145.02	3561913.91
693	971370.07	3561943.55
694	971373.71	3562026.94
695	971382.57	3562229.93
696	971382.56	3562231.00
697	971365.28	3562231.00
698	971353.85	3562277.44
699	971353.75	3562337.08

Перечень координат характерных точек границ зон планируемого размещения линейных объектов, подлежащих реконструкции в связи с изменением их местоположения

Проектом планировки территории не предусматривается изменение местоположения и реконструкция линейных объектов.

Предельные параметры разрешенного строительства, реконструкции объектов капитального строительства, входящих в состав линейных объектов в границах зон их планируемого размещения

Предельные параметры разрешенного строительства, реконструкции объектов капитального строительства, входящих в состав линейных объектов в границах зон планируемого размещения проектируемого объекта, не подлежат установлению.

Зона планируемого размещения проектируемого объекта определена с учетом основных технических характеристик объектов капитального строительства, требованиями действующих норм отвода и учтена при разработке рабочего проекта.

Общая площадь зоны планируемого размещения проектируемого объекта капитального строительства составляет 68,0614 га.

Информация о необходимости осуществления мероприятий по защите сохраняемых объектов капитального строительства (здание, строение, сооружение, объекты, строительство которых не завершено), существующих и строящихся на момент подготовки проекта планировки территории, а также объектов капитального строительства, планируемых к строительству в соответствии с ранее утвержденной документацией по планировке территории, от возможного негативного воздействия в связи с размещением линейных объектов

Мероприятия по защите коммуникаций от возможно негативного воздействия в местах пересечения с проектируемым объектом разработаны в проектной документации.

Информация о необходимости осуществления мероприятий по сохранению объектов культурного наследия от возможного негативного воздействия в связи с размещением линейных объектов

В границах зоны размещения проектируемого объекта объектов культурного наследия, включенных в единый государственный реестр объектов культурного наследия (памятников истории и культуры) народов Российской Федерации, выявленных объектов культурного наследия либо

объектов, обладающих признаками объекта культурного наследия, не имеется.

Испрашиваемый земельный участок расположен вне зон охраны, защитных зон объектов культурного наследия.

Осуществление мероприятий по сохранению объектов культурного наследия от возможного негативного воздействия в связи с размещением линейных объектов не требуется.

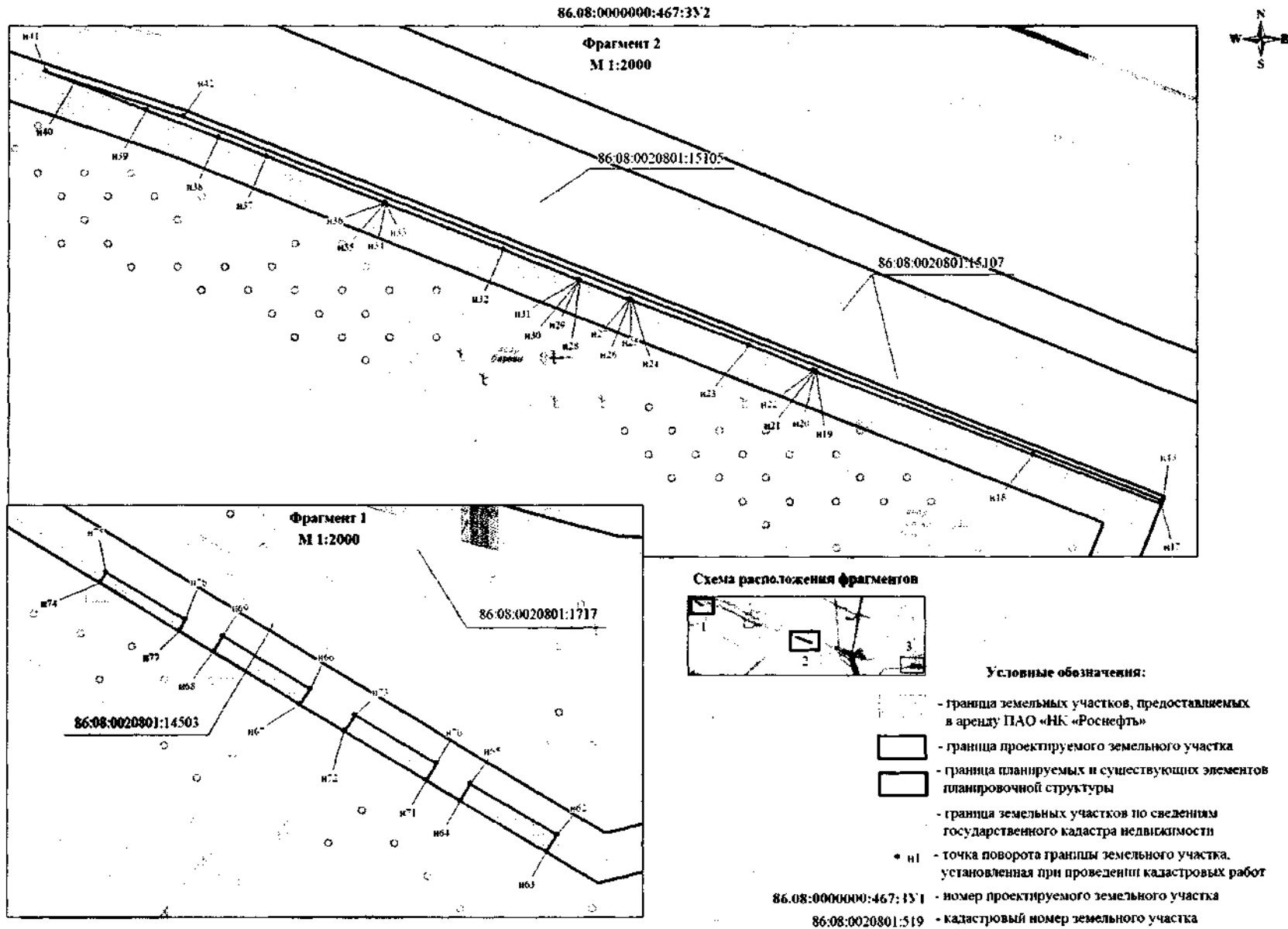
Проектируемый объект не находится в границах территорий традиционного природопользования коренных малочисленных народов Севера регионального значения в Ханты-Мансийском автономном округе – Югре.

Информация о необходимости осуществления мероприятий по охране окружающей среды

Комплекс мероприятий по охране окружающей среды разработан в проектно-сметной документации.

Информация о необходимости осуществления мероприятий по защите территории от чрезвычайных ситуаций природного и техногенного характера, в том числе по обеспечению пожарной безопасности и гражданской обороне

Мероприятия по защите территории от чрезвычайных ситуаций природного и техногенного характера, в том числе по обеспечению пожарной безопасности и гражданской обороне разработаны в проектной документации.



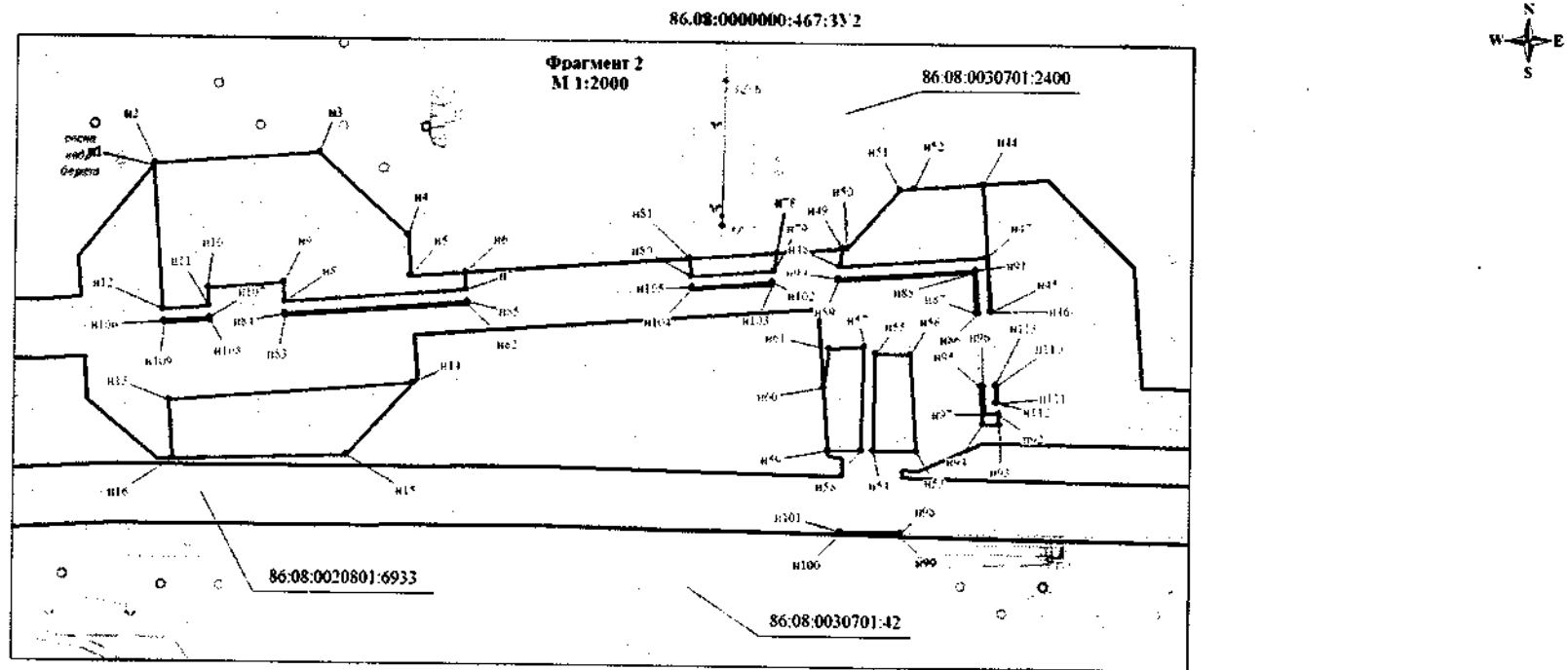





Схема расположения фрагментов



Условные обозначения:

-  - граница земельных участков, предоставляемых в аренду ПАО «НК «Роснефть»
-  - граница проектируемого земельного участка
-  - граница планируемых и существующих элементов планировочной структуры

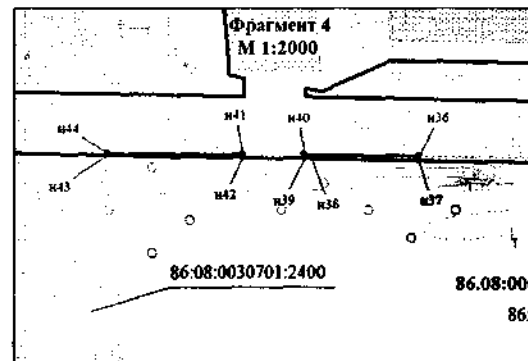
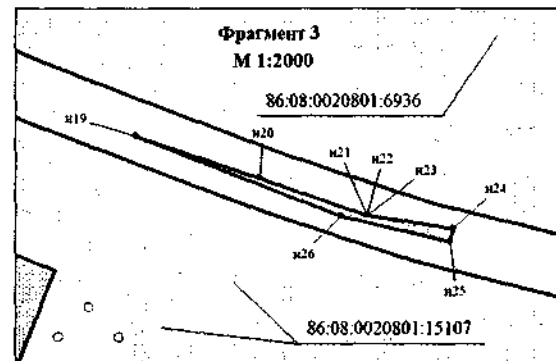
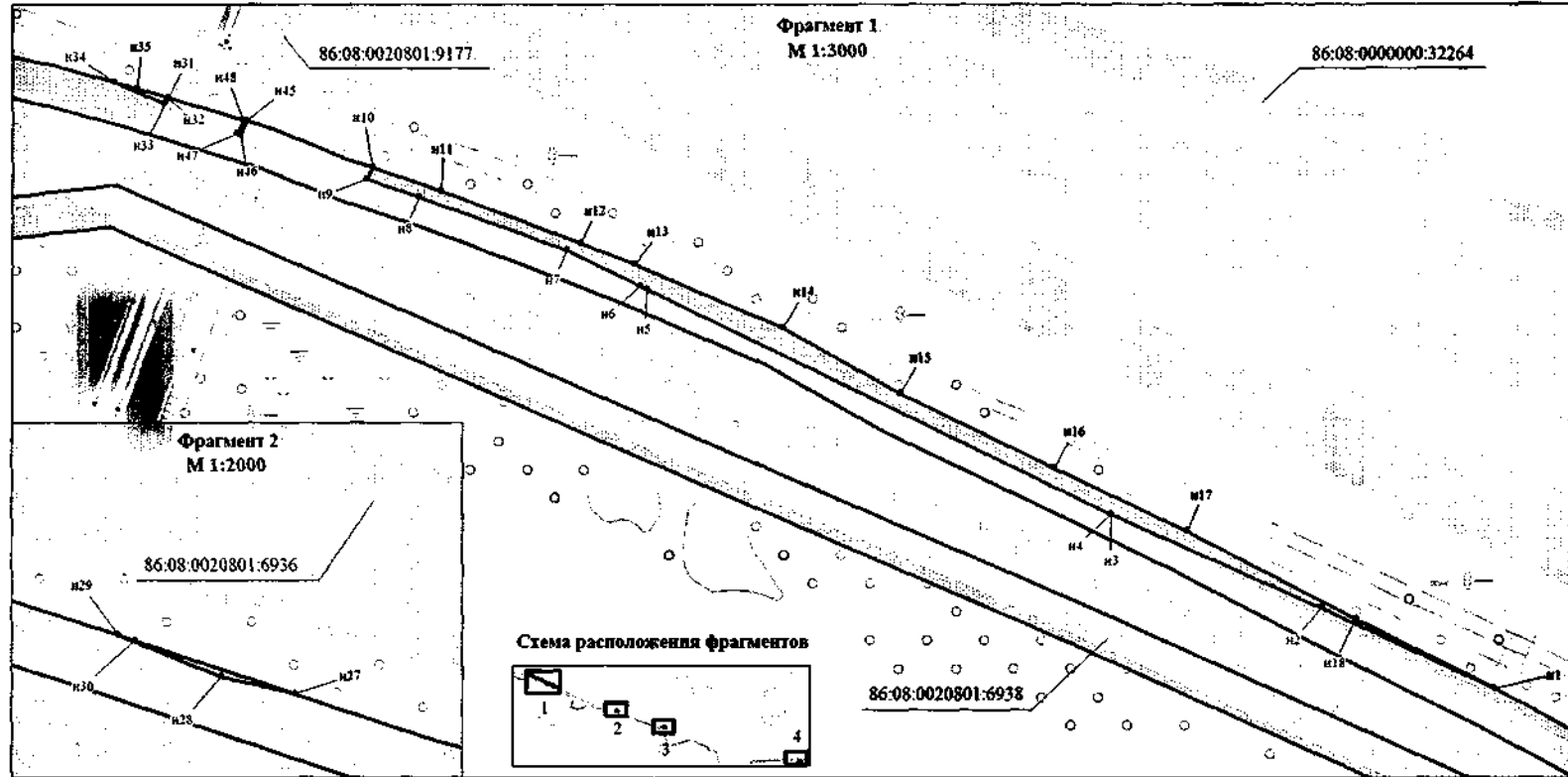
- граница земельных участков по сведениям государственного кадастра недвижимости

- n1 - точка поворота границы земельного участка, установленная при проведении кадастровых работ






86.08:000000:467:33/1 - номер проектируемого земельного участка

86.08:0020801:519 - кадастровый номер земельного участка

86.08:0000000:467:3У3

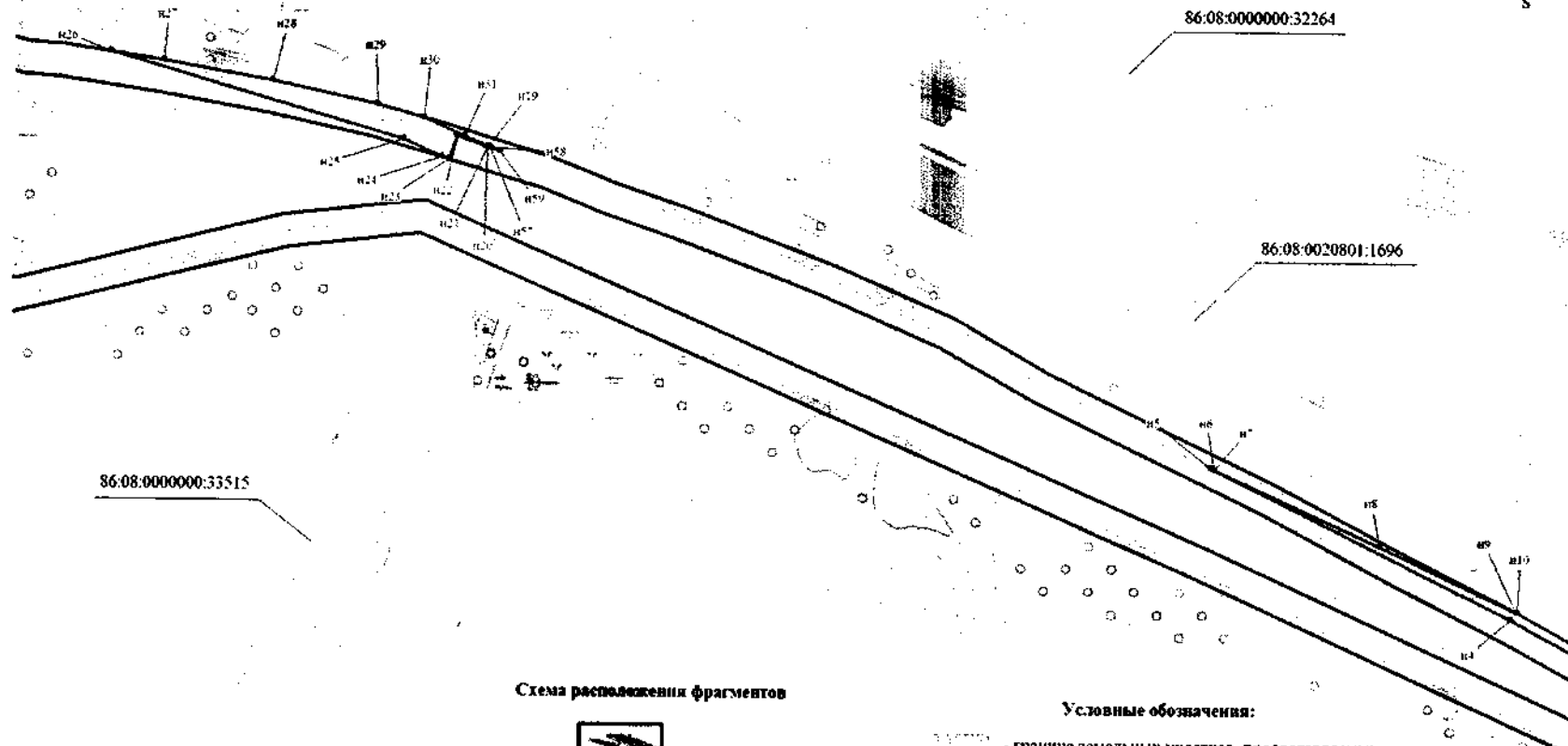


Условные обозначения:

-  - граница земельных участков, предоставляемых в аренду ПАО «НК «Роснефть»
-  - граница проектируемого земельного участка
-  - граница планируемых и существующих элементов планировочной структуры
-  - граница земельных участков по сведениям государственного кадастра недвижимости
-  n1 - точка поворота границы земельного участка, установленная при проведении кадастровых работ
- 86.08:0000000:467:3У1 - номер проектируемого земельного участка
- 86.08:0020801:519 - кадастровый номер земельного участка

86:08:0020801:1708:3У1

Фрагмент 1
М 1:3500

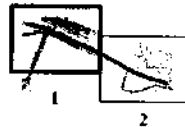


86:08:0000000:33515






86:08:0000000:32264

86:08:0020801:1696

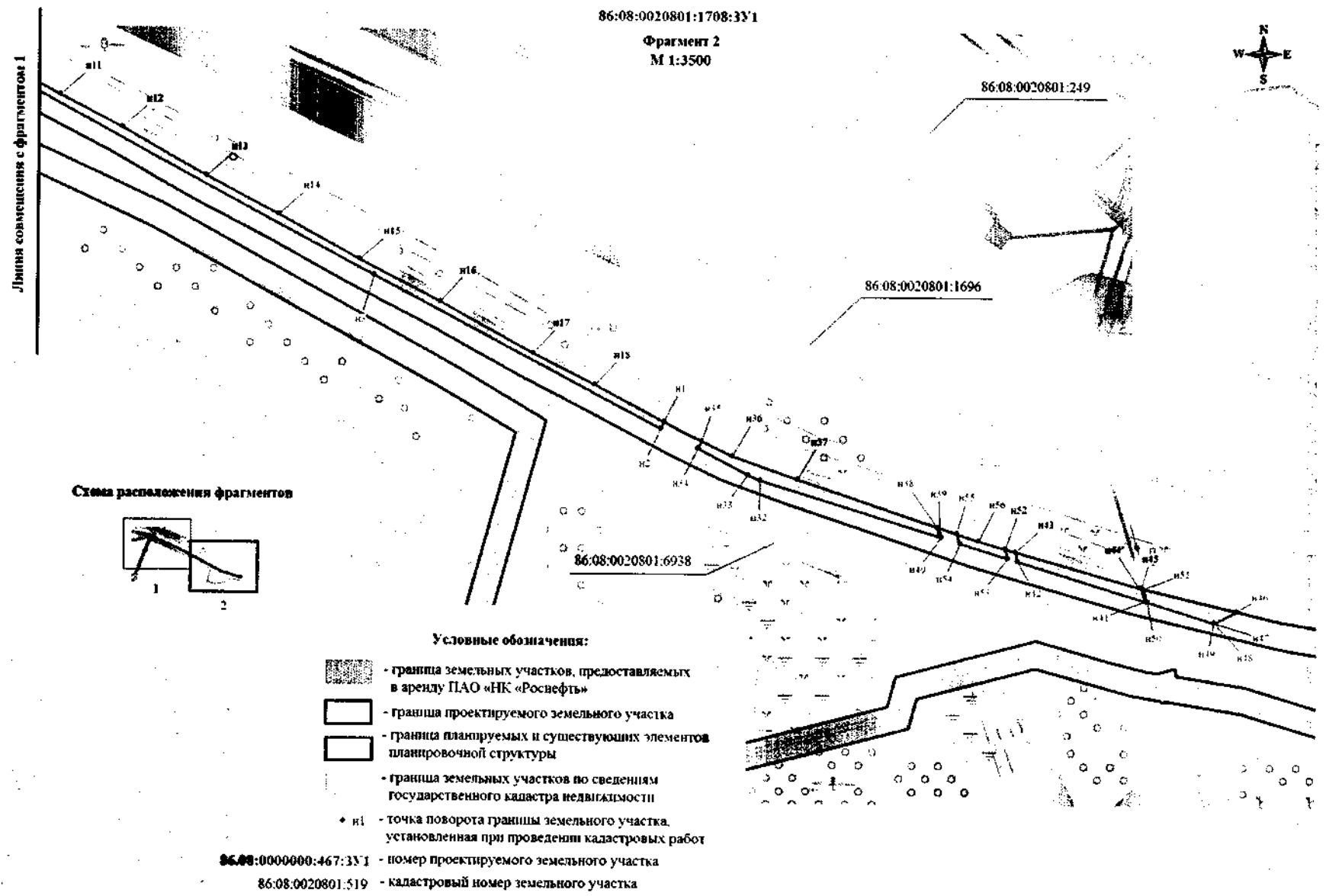
Схема расположения фрагментов



Условные обозначения:

-  - граница земельных участков, предоставляемых в аренду ПАО «НК «Роснефть»
-  - граница проектируемого земельного участка
-  - граница планируемых и существующих элементов планировочной структуры
-  - граница земельных участков по сведениям государственного кадастра недвижимости
-  - точка поворота границы земельного участка, установленная при проведении кадастровых работ
- 86.08.0000000:467:3У1 - номер проектируемого земельного участка
- 86.08.0020801:519 - кадастровый номер земельного участка

Линия совмещения с фрагментом 2



Приложение 4
к приказу Департамента пространственного
развития и архитектуры
Ханты-Мансийского
автономного округа – Югры
от 28 октября 2022 года № 12-нп

**Проект межевания территории для размещения объекта капитального
строительства «Трубопроводы Юганского региона, целевой
программы строительства 2020 г., первая очередь», расположенного
на территориях двух муниципальных образований Ханты-
Мансийского автономного округа – Югры.**

Текстовая часть

Воздействие на земельные ресурсы связано с отчуждением земель в долгосрочную аренду для строительства и размещения проектируемых объектов.

Расчет полосы отвода земельных участков для выполнения работ по строительству коридора коммуникаций производится с учетом норм отвода земель для размещения магистральных трубопроводов, электрических сетей и автомобильных дорог.

Перечень образуемых земельных участков, вид разрешенного использования, способы их образования приведены в таблице 1.

Перечень образуемых земельных участков

Таблица 1

Условные номера образуемых земельных участков	Номера характерных точек образуемых земельных участков	Кадастровые номера земельных участков, из которых образуются земельные участки	Площадь образуемых земельных участков, га	Способы образования земельных участков	Вид разрешенного использования образуемых земельных участков	Сведения об отнесении (неотнесении) земельных участков к территории общего пользования	Условные номера образуемых земельных участков, кадастровые номера или иные ранее присвоенные государственные учетные номера существующих земельных участков, в отношении которых предполагаются их резервирование и (или) изъятие для государственных или муниципальных нужд, их адреса или описание местоположения, перечень и адреса расположенных на таких земельных участках объектов недвижимого имущества (при наличии сведений о них в Едином государственном реестре недвижимости)	Сведения об отнесении образуемого земельного участка к определенной категории земель (в том числе в случае, если земельный участок в связи с размещением линейного объекта подлежит отнесению к определенной категории земель в силу закона без необходимости принятия о переводе земельного участка из состава земель этой категории в другую) или сведения о необходимости перевода земельного участка из состава земель одной категории в другую
86:08:0000000:467:3У1	1-38	86:08:0000000:467	0.1309	Образование земельного участка путем раздела земельного участка с кадастровым номером 86.08.0000000:467 с сохранением исходного в измененных границах	Строительство, реконструкция, эксплуатация линейных объектов	Не относится к территории общего пользования	-	Земли лесного фонда
86:08:0000000:467:3У2	1-113	86:08:0000000:467	0.9815	Образование земельного участка путем раздела земельного участка с кадастровым номером 86.08.0000000:467 с сохранением исходного в измененных границах	Строительство, реконструкция, эксплуатация линейных объектов	Не относится к территории общего пользования	-	Земли лесного фонда
86:08:0000000:467:3У3	1-48	86:08:0000000:467	0.4657	Образование земельного участка путем раздела земельного участка с кадастровым номером	Строительство, реконструкция, эксплуатация линейных	Не относится к территории общего пользования	-	Земли лесного фонда

				86.08.0000000:467 с сохранением исходного в измененных границах	объектов			
86.08.0020801:1708:3У1	1-59	86.08.0020801:1708	0.9652	Образование земельного участка путем раздела земельного участка с кадастровым номером 86.08.0020801:1708 с сохранением исходного в измененных границах	Строительство, реконструкция, эксплуатация линейных объектов	Не относится к территории общего пользования	-	Земли лесного фонда
Перечень кадастровых номеров существующих земельных участков, на которых линейный объект может быть размещен на условиях сервитута, публичного сервитута, их адреса или описание местоположения, перечень и адреса расположенных на таких земельных участках объектов недвижимого имущества (при наличии сведений о них в Едином государственном реестре недвижимости)								
86.08.0000000:73 (Ханты-Мансийский автономный округ – Югра, Нефтеюганский район) 86.08.0020801:1717 (Ханты-Мансийский автономный округ – Югра, Нефтеюганский район, Автомобильная дорога г.Нефтеюганск-г.Сургут участок км 39 - км 50)								
Целевое назначение лесов, вид (виды) разрешенного использования лесного участка, количественные и качественные характеристики лесного участка, сведения о нахождении лесного участка в границах особо защитных участков лесов (в случае, если подготовка проекта межевания территории осуществляется в целях определения местоположения границ образуемых и (или) изменяемых лесных участков)								

Характеристики лесных участков

86.08.0000000:467:3У1

Сведения об особо защитных участках лесов (ОЗУ), особо охраняемых природных территориях (ООПТ), зонах с особыми условиями использования территорий на проектируемом лесном участке

Наименование участкового лесничества	Наименование урочища (при наличии)	Виды ОЗУ, наименование ООПТ, виды зон с особыми условиями использования территорий	Перечень лесных кварталов или их частей	Перечень лесных выделов или их частей	Площадь (га)
1	2	3	4	5	6
Нефтеюганское	Острожное	Придорожная полоса лесов	20	99.110.111	0.1309

Сведения об обременениях

обременений нет

Количественные и качественные характеристики проектируемого лесного участка
Характеристика лесного участка

Целевое назначение лесов	Участковое лесничество/ урочище (при наличии)	Номер лесного квартала	Номер лесотаксационного выдела	Преобладающая порода	Площадь(га)/ запас древесины (куб.м)	В том числе по группам возраста древостоя (га/куб.м)			
						Молодняки	Средне-возрастные	Приспевающие	Спелые и перестойные
1	2	3	4	5	6	7	8	9	10
Участок №1		трубопровод подземный (Напорный нефтепровод уз.5 - УПН-4)							
Защитные (Полосы лесов вдоль ж/д путей и автодорог)	Нефтеюганское / Островное	20	99	К	0.0589	16		0.0589 / 16	
ОЗУ: Придорожная полоса лесов									
Защитные (Полосы лесов вдоль ж/д путей и автодорог)	Нефтеюганское / Островное	20	110		0.0681	-		Болото	
ОЗУ: Придорожная полоса лесов									
Защитные (Полосы лесов вдоль ж/д путей и автодорог)	Нефтеюганское / Островное	20	111		0.0039	-		Трасса коммуникаций	
ОЗУ: Придорожная полоса лесов									
Итого:					0.1309	16		0.0589 / 16	
Итого "Полосы лесов вдоль ж/д путей и автодорог":					0.1309	16		0.0589 / 16	
Всего "Защитные":					0.1309	16		0.0589 / 16	
Итого по Участку №1:					0.1309	16		0.0589 / 16	
Всего по отводу:					0.1309	16		0.0589 / 16	

Средние таксационные показатели насаждений лесного участка

Номер лесного квартала	Номер лесотаксационного выдела	Целевое назначение лесов	Преобладающая порода	Состав	Возраст	Бонитет	Полнота	Средний запас древесины (куб.м/га)			
								Молодняки	Средне-возрастные	Приспевающие	Спелые и перестойные
1	2	3	4	5	6	7	8	9	10	11	12
Участок №1. трубопровод подземный (Напорный нефтепровод уз.5 - УПН-4)											
20	99	Защитные (Полосы лесов вдоль ж/д путей и автодорог)	К	3К4СЭБ	200	4	0.6		280		
		ОЗУ: Придорожная полоса лесов									

86:08:0000000:467:3У2, 86:08:0000000:467:3У3,
86:08:0020801:1708:3У1

Сведения об особо защитных участках лесов (ОЗУ), особо охраняемых природных территориях (ООПТ), зонах с особыми условиями использования территорий на проектируемом лесном участке

Наименование участкового лесничества	Наименование урочища (при наличии)	Виды ОЗУ, наименование ООПТ, виды зон с особыми условиями использования территорий	Перечень лесных кварталов или их частей	Перечень лесных выделов или их частей	Площадь (га)
1	2	3	4	5	6
Нефтеюганское	Островное	Придорожная полоса лесов	11, 12, 13, 14, 20	11 (191), 12 (30, 53, 66, 84, 86, 88, 91), 13 (139, 153, 163, 167), 14 (118, 119, 128), 20 (99, 108, 110, 111)	3.1415
Нефтеюганское	Пойменное	Водоохранная зона	15	44, 285	0.2195

Сведения об обременениях обременений нет

86:08:0000000:467:3У2

Количественные и качественные характеристики проектируемого лесного участка
Характеристика лесного участка

Целевое назначение лесов	Участковое лесничество/ урочище (при наличии)	Номер лесного квартала	Номер лесотаксационного выдела	Преобладающая порода	Площадь (га)/ запас древесины (куб.м)	В том числе по группам возраста древостоя (га/куб.м)			
						Молодняки	Средне-возрастные	Приспевающие	Спелые и перестойные
1	2	3	4	5	6	7	8	9	10
трубопровод подземный (Напорный нефтепровод уз.5 - УПН-4)									
Защитные (Полосы лесов вдоль ж/д путей и автодорог) ОЗУ: Придорожная полоса лесов	Нефтеюганское / Островное	11	191		0.0179	-		Болото	
Защитные (Полосы лесов вдоль ж/д путей и автодорог) ОЗУ: Придорожная полоса лесов	Нефтеюганское / Островное	12	30		0.0374	-		Болото	
Защитные (Полосы лесов вдоль ж/д путей и автодорог) ОЗУ: Придорожная полоса лесов	Нефтеюганское / Островное	12	84	С	0.0702	10			0.0702 / 10
Защитные (Полосы лесов вдоль ж/д путей и автодорог)	Нефтеюганское / Островное	13	51	С	0.0001	1		0.0001 / 1	
Защитные (Полосы лесов вдоль ж/д путей и автодорог)	Нефтеюганское / Островное	13	52	С	0.0001	1		0.0001 / 1	
Защитные (Полосы лесов вдоль ж/д путей и автодорог)	Нефтеюганское / Островное	13	59	С	0.0001	1		0.0001 / 1	

1	2	3	4	5	6	7	8	9	10	
Защитные (Полосы лесов вдоль ж/д путей и автодорог) ОЗУ: Придорожная полоса лесов	Нефтеюганское / Островное	13	167		0.1121	-	Трасса коммуникаций			
Защитные (Полосы лесов вдоль ж/д путей и автодорог)	Нефтеюганское / Островное	13	186		0.0002	-	Профиль			
Защитные (Полосы лесов вдоль ж/д путей и автодорог) ОЗУ: Придорожная полоса лесов	Нефтеюганское / Островное	20	99	К	0.4379	123	0.4379 / 123			
Защитные (Полосы лесов вдоль ж/д путей и автодорог) ОЗУ: Придорожная полоса лесов	Нефтеюганское / Островное	20	108		0.091	-	Трасса коммуникаций			
Защитные (Полосы лесов вдоль ж/д путей и автодорог) ОЗУ: Придорожная полоса лесов	Нефтеюганское / Островное	20	110		0.1364	-	Болото			
Защитные (Полосы лесов вдоль ж/д путей и автодорог) ОЗУ: Придорожная полоса лесов	Нефтеюганское / Островное	20	111		0.0281	-	Трасса коммуникаций			
Итого:					0.9815	136		0.4379 / 123	0.0003 / 3	0.0702 / 10

86:08:0000000:467:3У3

трубопровод подземный										
Защитные (Полосы лесов вдоль ж/д путей и автодорог) ОЗУ: Придорожная полоса лесов	Нефтеюганское / Островное	12	53		0.0052	-	Трасса коммуникаций			
Защитные (Полосы лесов вдоль ж/д путей и автодорог) ОЗУ: Придорожная полоса лесов	Нефтеюганское / Островное	12	66		0.0083	-	Дорога автомобильная			
Защитные (Полосы лесов вдоль ж/д путей и автодорог) ОЗУ: Придорожная полоса лесов	Нефтеюганское / Островное	12	86		0.0011	-	Линия электропередач			
Защитные (Полосы лесов вдоль ж/д путей и автодорог) ОЗУ: Придорожная полоса лесов	Нефтеюганское / Островное	12	88		0.0894	-	Трасса коммуникаций			
Защитные (Полосы лесов вдоль ж/д путей и автодорог) ОЗУ: Придорожная полоса лесов	Нефтеюганское / Островное	12	91		0.3233	-	Трасса коммуникаций			
Защитные (Полосы лесов вдоль ж/д путей и автодорог) ОЗУ: Придорожная полоса лесов	Нефтеюганское / Островное	13	167		0.0295	-	Трасса коммуникаций			
Защитные (Полосы лесов вдоль ж/д путей и автодорог) ОЗУ: Придорожная полоса лесов	Нефтеюганское / Островное	20	111		0.0087	-	Трасса коммуникаций			
Итого:					0.4657	-				

86:08:0020801:1708:3У1

Участок №2		трубопровод подземный					
Защитные (Полосы лесов вдоль ж/д путей и автодорог) ОЗУ: Придорожная полоса лесов	Нефтегазовское / Островное	12	53		0.2441	-	Трасса коммуникаций
Защитные (Полосы лесов вдоль ж/д путей и автодорог) ОЗУ: Придорожная полоса лесов	Нефтегазовское / Островное	12	86		0.001	-	Линия электропередач
Защитные (Полосы лесов вдоль ж/д путей и автодорог) ОЗУ: Придорожная полоса лесов	Нефтегазовское / Островное	12	91		0.3398	-	Трасса коммуникаций
Защитные (Полосы лесов вдоль ж/д путей и автодорог) ОЗУ: Придорожная полоса лесов	Нефтегазовское / Островное	13	139		0.0863	-	Трасса коммуникаций
Защитные (Полосы лесов вдоль ж/д путей и автодорог) ОЗУ: Придорожная полоса лесов	Нефтегазовское / Островное	13	153		0.217	-	Трасса коммуникаций
Защитные (Полосы лесов вдоль ж/д путей и автодорог) ОЗУ: Придорожная полоса лесов	Нефтегазовское / Островное	13	163		0.019	-	Линия электропередач
Защитные (Полосы лесов вдоль ж/д путей и автодорог) ОЗУ: Придорожная полоса лесов	Нефтегазовское / Островное	13	167		0.058	-	Трасса коммуникаций
Итого:					0.9652	-	

Средние таксационные показатели насаждений лесного участка

Номер лесного квартала	Номер лесотаксационного выдела	Целевое назначение лесов	Преобладающая порода	Состав	Возраст	Бонитет	Полнота	Средний запас древесины (куб. м/га)			
								Молодняки	Средневозрастные	Приспевающие	Спелые и перестойные
1	2	3	4	5	6	7	8	9	10	11	12
трубопровод подземный (Напорный нефтепровод уз.5 - УПН-4)											
12	84	Защитные (Полосы лесов вдоль ж/д путей и автодорог) ОЗУ: Придорожная полоса лесов	С	8С1К1Б	160	5	0.5				140
13	51	Защитные (Полосы лесов вдоль ж/д путей и автодорог)	С	8С1К1Б	130	5А	0.5			80	
13	52	Защитные (Полосы лесов вдоль ж/д путей и автодорог)	С	6С2К1Е1Б+К	130	4	0.8			220	
13	59	Защитные (Полосы лесов вдоль ж/д путей и автодорог)	С	6С2К2Б+Е	140	4	0.7			200	
20	99	Защитные (Полосы лесов вдоль ж/д путей и автодорог) ОЗУ: Придорожная полоса лесов	К	3К4С3Б	200	4	0.6		280		

Перечень координат характерных точек образуемых земельных участков

№	X	Y
86.08:0000000:467:3У1		
н1	971173.31	3560209.63
н2	971174.44	3560225.15
н3	971180.69	3560224.70
н4	971182.56	3560250.25
н5	971176.30	3560250.70
н6	971180.78	3560312.07
н7	971176.79	3560312.37
н8	971172.31	3560250.99
н9	971171.60	3560251.04
н10	971169.79	3560225.49
н11	971170.45	3560225.44
н12	971169.32	3560209.93
н13	971175.20	3560489.32
н14	971150.21	3560491.28
н15	971150.18	3560490.77
н16	971144.39	3560491.19
н17	971144.39	3560491.73
н18	971140.39	3560492.05
н19	971140.45	3560487.47
н20	971149.90	3560486.78
н21	971149.83	3560485.86
н22	971174.84	3560484.10
н23	971174.90	3560484.96
н24	971189.29	3560483.91
н25	971185.94	3560437.88
н26	971189.99	3560438.38
н27	971193.57	3560487.61
н28	971175.18	3560488.95
н29	971160.28	3560462.07
н30	971160.51	3560450.55
н31	971127.44	3560449.88
н32	971127.44	3560445.88
н33	971162.82	3560446.59
н34	971163.91	3560461.81
н35	971188.37	3560416.20
н36	971184.32	3560415.70
н37	971182.34	3560388.50
н38	971186.33	3560388.19
86.08:0000000:467:3У2		
н1	971221.93	3560205.94
н2	971222.72	3560206.59
н3	971226.76	3560261.99
н4	971199.10	3560292.31
н5	971185.43	3560293.30
н6	971186.76	3560311.63
н7	971180.78	3560312.07
н8	971176.30	3560250.70
н9	971182.56	3560250.25
н10	971180.69	3560224.70
н11	971174.44	3560225.15
н12	971173.31	3560209.63
н13	971142.46	3560211.97
н14	971149.12	3560294.52
н15	971124.46	3560272.13
н16	971122.71	3560213.47
н17	971908.62	3557047.58
н18	971929.71	3556993.13

н19	971965.00	3556901.36
н20	971965.18	3556900.91
н21	971965.36	3556900.47
н22	971965.54	3556900.01
н23	971976.57	3556872.52
н24	971995.51	3556822.93
н25	971995.67	3556822.51
н26	971995.84	3556822.08
н27	971996.00	3556821.67
н28	972004.22	3556800.99
н29	972004.30	3556800.77
н30	972004.39	3556800.58
н31	972004.47	3556800.36
н32	972017.41	3556768.42
н33	972036.98	3556718.32
н34	972037.02	3556718.21
н35	972037.07	3556718.09
н36	972037.11	3556717.98
н37	972057.03	3556667.52
н38	972064.90	3556646.82
н39	972076.41	3556616.47
н40	972088.18	3556585.40
н41	972092.80	3556573.24
н42	972073.41	3556632.28
н43	971910.06	3557048.15
н44	971218.28	3560485.94
н45	971175.20	3560489.32
н46	971175.18	3560488.95
н47	971193.57	3560487.61
н48	971189.99	3560438.38
н49	971196.06	3560439.14
н50	971196.16	3560440.53
н51	971216.25	3560458.06
н52	971216.60	3560462.90
н53	971127.43	3560464.39
н54	971127.44	3560449.88
н55	971160.51	3560450.55
н56	971160.28	3560462.07
н57	971162.82	3560446.59
н58	971127.44	3560445.88
н59	971127.44	3560434.77
н60	971148.74	3560433.22
н61	971161.99	3560434.90
н62	973115.69	3553548.88
н63	973108.24	3553544.21
н64	973130.21	3553507.78
н65	973137.52	3553512.11
н66	973178.00	3553443.98
н67	973171.23	3553439.75
н68	973193.54	3553402.74
н69	973200.15	3553406.66
н70	973146.20	3553497.51
н71	973138.99	3553493.22
н72	973159.86	3553458.60
н73	973166.74	3553462.94
н74	973222.77	3553354.26
н75	973227.24	3553357.03
н76	973207.10	3553391.02
н77	973202.33	3553388.17

н78	971194.44	3560416.96
н79	971188.37	3560416.20
н80	971186.33	3560388.19
н81	971192.31	3560387.72
н82	971175.94	3560312.41
н83	971171.60	3560251.04
н84	971172.31	3560250.99
н85	971176.79	3560312.37
н86	971174.90	3560484.96
н87	971174.84	3560484.10
н88	971188.50	3560483.13
н89	971185.29	3560437.81
н90	971185.94	3560437.88
н91	971189.29	3560483.91
н92	971140.39	3560492.05
н93	971136.83	3560492.33
н94	971136.90	3560486.78
н95	971149.83	3560485.86
н96	971149.90	3560486.78
н97	971140.45	3560487.47
н98	971099.88	3560459.33
н99	971098.59	3560459.31
н100	971098.99	3560439.31
н101	971100.07	3560439.33
н102	971184.32	3560415.70
н103	971183.73	3560415.63
н104	971181.82	3560388.54
н105	971182.34	3560388.50
н106	971169.32	3560209.93
н107	971170.45	3560225.44
н108	971169.79	3560225.49
н109	971168.70	3560209.98
н110	971150.21	3560491.28
н111	971144.39	3560491.73
н112	971144.39	3560491.19
н113	971150.18	3560490.77
86.08:0000000:467:3Y3		
н1	972920.15	3554500.02
н2	972959.50	3554415.02
н3	973005.60	3554311.93
н4	973005.84	3554311.43
н5	973116.62	3554084.71
н6	973118.34	3554081.17
н7	973135.82	3554045.40
н8	973161.55	3553972.58
н9	973170.55	3553947.12
н10	973176.21	3553949.73
н11	973164.80	3553983.47
н12	973139.16	3554052.29
н13	973128.82	3554078.88
н14	973097.64	3554151.25
н15	973065.12	3554208.52
н16	973028.62	3554283.94
н17	972997.52	3554349.28
н18	972954.34	3554431.71
н19	971956.02	3557075.53
н20	971942.12	3557115.65
н21	971929.98	3557150.65
н22	971929.98	3557150.66
н23	971929.98	3557150.66
н24	971925.65	3557178.57

н25	971921.22	3557177.49
н26	971929.80	3557142.24
н27	972346.15	3556014.13
н28	972351.74	3555989.70
н29	972365.48	3555955.74
н30	972363.68	3555961.36
н31	973210.41	3553849.51
н32	973210.21	3553849.41
н33	973207.23	3553847.84
н34	973218.22	3553822.46
н35	973215.04	3553834.09
н36	971099.55	3560496.08
н37	971097.99	3560496.23
н38	971098.64	3560461.54
н39	971098.69	3560459.31
н40	971099.88	3560459.33
н41	971100.07	3560439.33
н42	971099.00	3560439.31
н43	971099.88	3560395.62
н44	971100.46	3560395.56
н45	973198.99	3553887.55
н46	973192.28	3553885.07
н47	973192.81	3553883.60
н48	973199.43	3553886.10
86.08:0020801:1708:3Y1		
н1	972648.21	3555010.90
н2	972643.12	3555008.60
н3	972757.72	3554791.36
н4	972915.43	3554496.27
н5	973006.48	3554309.94
н6	973005.56	3554312.00
н7	973005.60	3554311.93
н8	972959.50	3554415.02
н9	972920.15	3554500.02
н10	972919.98	3554500.36
н11	972891.99	3554552.24
н12	972867.70	3554599.77
н13	972831.89	3554664.25
н14	972803.52	3554719.05
н15	972769.69	3554780.05
н16	972738.23	3554841.01
н17	972699.56	3554912.00
н18	972675.93	3554958.96
н19	973201.00	3553862.24
н20	973200.35	3553862.05
н21	973200.42	3553862.07
н22	973207.06	3553843.28
н23	973193.04	3553837.83
н24	973194.18	3553834.03
н25	973204.74	3553809.64
н26	973256.79	3553627.57
н27	973251.86	3553660.73
н28	973239.96	3553728.40
н29	973226.21	3553793.24
н30	973218.24	3553822.40
н31	973207.23	3553847.84
н32	972604.21	3555083.42
н33	972608.24	3555074.72
н34	972628.17	3555036.95
н35	972633.76	3555039.50
н36	972622.64	3555062.65

н37	972605.06	3555112.11
н38	972569.54	3555217.96
н39	972565.14	3555219.58
н40	972562.05	3555220.70
н41	972514.78	3555374.60
н42	972544.23	3555278.72
н43	972551.20	3555277.09
н44	972524.89	3555370.42
н45	972524.54	3555371.87
н46	972507.45	3555444.03
н47	972498.85	3555427.06
н48	972498.86	3555427.05

н49	972498.74	3555426.81
н50	972514.25	3555376.31
н51	972524.15	3555373.54
н52	972553.34	3555269.48
н53	972546.53	3555271.23
н54	972557.58	3555235.24
н55	972564.63	3555232.59
н56	972559.10	3555249.08
н57	973199.92	3553863.49
н58	973200.34	3553863.62
н59	973197.70	3553869.73

**Сведения о границах территории, применительно к которой
осуществляется подготовка проекта межевания, содержащие перечень
координат характерных точек таких границ в системе координат,
используемой для ведения Единого государственного
реестра недвижимости**

Перечень координат характерных точек границ территории, применительно
к которой осуществляется подготовка проекта межевания

№	X	Y
1	973335.56	3551422.06
2	973358.79	3551425.60
3	973408.69	3551491.74
4	973370.59	3551520.49
5	973390.46	3551525.66
6	973442.18	3551613.75
7	973443.17	3551751.60
8	973449.79	3551821.47
9	973393.00	3551945.59
10	973405.96	3551951.47
11	973431.85	3551947.50
12	973438.19	3551950.40
13	973447.71	3551982.85
14	973442.26	3551994.76
15	973417.52	3551983.44
16	973396.97	3552028.35
17	973265.10	3551968.01
18	973264.15	3551924.67
19	973249.26	3551917.91
20	973241.56	3551945.64
21	973244.25	3551972.50
22	973197.18	3551950.96
23	973196.33	3551948.57
24	973105.94	3552057.76
25	973111.71	3552067.20
26	973140.68	3552119.85
27	973176.46	3552178.12
28	973210.78	3552215.54
29	973260.17	3552269.75
30	973290.64	3552303.85
31	973368.08	3552390.50
32	973407.58	3552446.15
33	973446.96	3552500.58
34	973486.12	3552557.97
35	973528.84	3552616.39

36	973568.07	3552668.30
37	973573.48	3552674.81
38	973554.26	3552727.95
39	973523.22	3552818.04
40	973500.42	3552880.20
41	973494.40	3552884.99
42	973494.04	3552885.97
43	973470.08	3552946.38
44	973443.07	3553015.47
45	973421.26	3553078.06
46	973398.88	3553144.44
47	973377.69	3553212.17
48	973375.58	3553228.55
49	973365.44	3553250.89
50	973356.61	3553278.41
51	973352.29	3553294.43
52	973336.16	3553340.33
53	973324.00	3553383.65
54	973313.84	3553416.20
55	973296.59	3553457.15
56	973286.24	3553492.94
57	973269.46	3553551.17
58	973262.60	3553577.05
59	973260.98	3553599.36
60	973251.86	3553660.73
61	973239.96	3553728.40
62	973226.21	3553793.23
63	973218.24	3553822.40
64	973215.04	3553834.09
65	973209.64	3553852.10
66	973194.74	3553901.71
67	973179.40	3553940.29
68	973176.84	3553947.86
69	973164.80	3553983.47
70	973139.16	3554052.29
71	973128.82	3554078.88

72	973097.64	3554151.25
73	973065.12	3554208.52
74	973028.62	3554283.93
75	972997.52	3554349.28
76	972954.34	3554431.71
77	972919.98	3554500.36
78	972891.99	3554552.24
79	972867.70	3554599.78
80	972831.89	3554664.25
81	972803.52	3554719.05
82	972769.69	3554780.06
83	972738.23	3554841.01
84	972699.56	3554912.00
85	972675.93	3554958.96
86	972641.04	3555024.33
87	972622.64	3555062.65
88	972605.06	3555112.11
89	972559.10	3555249.08
90	972524.89	3555370.41
91	972499.62	3555477.05
92	972498.63	3555482.97
93	972483.50	3555573.62
94	972476.79	3555613.52
95	972456.99	3555671.92
96	972426.14	3555768.62
97	972397.98	3555853.90
98	972363.68	3555961.36
99	972332.40	3556055.52
100	972303.56	3556154.88
101	972272.87	3556259.95
102	972238.17	3556364.66
103	972206.96	3556462.24
104	972173.30	3556555.32
105	972138.85	3556660.60
106	972089.42	3556779.34
107	972051.13	3556874.15
108	972008.58	3556976.52
109	971978.90	3557047.80
110	971950.13	3557123.88
111	971934.07	3557171.50
112	971921.29	3557223.51
113	971919.03	3557250.31
114	971915.08	3557297.18
115	971910.30	3557341.57
116	971903.27	3557407.51
117	971883.86	3557494.57
118	971724.52	3557867.04
119	971687.00	3557960.43
120	971684.52	3557965.52
121	971683.35	3557969.51
122	971652.31	3558046.78
123	971563.72	3558248.37
124	971507.31	3558353.30
125	971478.21	3558406.81
126	971422.50	3558374.86
127	971394.39	3558358.64
128	971372.20	3558366.39
129	971360.95	3558369.97
130	971361.06	3558410.00
131	971272.69	3558433.96
132	970885.83	3558542.96

133	970819.34	3558555.05
134	970747.93	3558615.62
135	970786.76	3558829.19
136	970877.91	3559152.67
137	971083.94	3559268.12
138	971122.53	3559333.01
139	971130.74	3559971.22
140	971174.76	3560045.25
141	971175.04	3560067.30
142	971181.02	3560068.96
143	971176.47	3560085.37
144	971175.27	3560085.04
145	971176.35	3560168.77
146	971177.29	3560181.60
147	971190.95	3560180.60
148	971222.72	3560206.59
149	971226.76	3560261.99
150	971199.10	3560292.31
151	971185.43	3560293.30
152	971196.16	3560440.53
153	971216.25	3560458.06
154	971216.60	3560462.89
155	971219.89	3560508.04
156	971190.64	3560537.44
157	971149.82	3560540.42
158	971149.20	3560574.28
159	971138.45	3560863.97
160	971154.77	3561548.64
161	971161.58	3561834.64
162	971164.27	3561896.27
163	971389.32	3561925.91
164	971393.73	3562027.13
165	971402.56	3562229.54
166	971402.55	3562231.00
167	971471.80	3562231.00
168	971541.44	3562361.30
169	971568.37	3562374.07
170	971598.63	3562398.98
171	971623.69	3562432.86
172	971639.30	3562471.30
173	971645.10	3562515.65
174	971641.51	3562540.69
175	971637.82	3562557.51
176	971622.88	3562613.15
177	971615.66	3562626.64
178	971593.08	3562708.00
179	971592.47	3562722.05
180	971595.94	3562727.41
181	971614.64	3562735.47
182	971612.42	3562744.71
183	971560.90	3562732.35
184	971542.78	3562727.25
185	971545.12	3562718.96
186	971555.63	3562720.79
187	971565.69	3562718.21
188	971570.87	3562708.83
189	971579.49	3562674.06
190	971593.28	3562620.73
191	971593.67	3562605.45
192	971600.60	3562569.52
193	971603.74	3562557.63

194	971606.95	3562549.51
195	971611.58	3562511.22
196	971607.32	3562479.46
197	971593.37	3562446.75
198	971571.29	3562418.96
199	971542.41	3562397.91
200	971542.42	3562420.95
201	971500.42	3562429.74
202	971515.88	3562461.37
203	971508.02	3562729.26
204	971520.57	3562732.36
205	971520.46	3562733.34
206	971541.30	3562747.50
207	971992.59	3562866.87
208	972292.97	3562943.66
209	972671.19	3563046.11
210	972671.12	3563046.36
211	972732.88	3563062.70
212	972786.67	3563152.20
213	972820.59	3563166.57
214	972864.92	3563148.08
215	972876.27	3563152.79
216	972869.95	3563168.02
217	972869.18	3563169.87
218	972861.97	3563187.23
219	972820.49	3563204.53
220	972762.53	3563179.99
221	972710.20	3563092.91
222	971526.59	3562779.82
223	971478.98	3562747.45
224	971479.75	3562721.08
225	971486.19	3562723.07
226	971493.73	3562466.15
227	971478.21	3562434.39
228	971410.52	3562448.55
229	971401.93	3562440.47
230	971401.03	3562646.10
231	971381.03	3562646.01
232	971381.94	3562437.28
233	971379.56	3562438.54
234	971374.59	3562440.71
235	971370.60	3562431.54
236	971369.80	3562429.70
237	971365.81	3562420.53
238	971370.00	3562418.71
239	971373.10	3562417.06
240	971371.61	3562411.91
241	971353.66	3562395.02
242	971353.71	3562365.42
243	971342.29	3562365.47
244	971319.80	3562377.05
245	971318.15	3562414.63
246	971309.10	3562512.62
247	971305.49	3562551.82
248	971300.35	3562605.35
249	971289.05	3562605.50
250	971264.20	3562618.29
251	971255.05	3562600.51
252	971269.62	3562593.01
253	971280.10	3562375.00
254	971300.33	3562364.58

255	971301.79	3562331.27
256	971302.53	3562217.66
257	971298.27	3562026.22
258	971297.23	3561979.38
259	971212.18	3561977.77
260	971120.81	3561975.05
261	971114.86	3561738.49
262	971107.42	3561597.49
263	971101.35	3561437.26
264	971097.70	3561335.65
265	971097.44	3561236.14
266	971094.33	3561133.10
267	971094.84	3561038.11
268	971095.29	3560948.27
269	971094.35	3560850.79
270	971094.23	3560748.02
271	971094.75	3560646.74
272	971096.91	3560553.36
273	971098.64	3560461.54
274	971098.69	3560459.31
275	971098.59	3560459.31
276	971098.99	3560439.31
277	971099.00	3560439.31
278	971101.15	3560332.56
279	971100.79	3560283.45
280	971100.61	3560277.91
281	971100.61	3560275.28
282	971100.90	3560195.13
283	971094.21	3560070.49
284	971089.02	3559994.08
285	971084.38	3559902.50
286	971082.04	3559778.76
287	971080.93	3559668.93
288	971075.99	3559514.25
289	971070.76	3559380.07
290	971068.56	3559327.09
291	971042.59	3559311.77
292	970936.50	3559246.58
293	970832.68	3559178.92
294	970818.89	3559160.10
295	970809.55	3559139.49
296	970788.93	3559078.53
297	970759.75	3558977.12
298	970708.35	3558966.52
299	970685.39	3558914.51
300	970669.01	3558877.37
301	970622.96	3558787.23
302	970567.12	3558673.68
303	970557.01	3558639.60
304	970545.53	3558597.60
305	970539.35	3558574.95
306	970592.33	3558560.31
307	970645.10	3558546.22
308	970696.02	3558533.00
309	970707.90	3558530.28
310	970771.22	3558513.48
311	970815.84	3558502.34
312	970843.47	3558495.23
313	970889.96	3558481.93
314	970997.60	3558451.64
315	971089.44	3558426.87

316	971178.32	3558405.32
317	971296.82	3558369.39
318	971340.90	3558355.36
319	971340.59	3558245.69
320	971425.58	3558196.31
321	971510.20	3558048.76
322	971626.06	3557770.82
323	971574.78	3557646.23
324	971473.35	3557219.60
325	971582.43	3557193.67
326	971690.18	3557152.12
327	971727.78	3557067.33
328	971766.36	3556969.79
329	971900.61	3557022.90
330	971967.38	3556854.10
331	972057.28	3556626.80
332	972290.89	3555923.88
333	972383.15	3555628.86
334	972404.03	3555535.42
335	972430.93	3555446.86
336	972439.74	3555390.52
337	972438.74	3555386.97
338	972440.37	3555386.50
339	972443.62	3555365.71
340	972463.75	3555292.62
341	972440.41	3555203.10
342	972418.03	3555196.94
343	972368.97	3555008.73
344	972416.14	3554837.37
345	972639.29	3554898.80
346	972670.35	3554845.86
347	972792.74	3554624.22
348	972941.24	3554294.43
349	972983.81	3554196.49
350	973092.35	3553946.80
351	973147.14	3553820.76
352	973137.89	3553739.66
353	973094.94	3553566.27
354	973249.32	3553310.22
355	973271.54	3553264.85
356	973235.21	3553210.81
357	973159.02	3553075.68
358	973112.35	3552950.25
359	973201.06	3552425.06
360	973205.36	3552381.07
361	973184.10	3552355.19
362	973198.00	3552318.17
363	973122.28	3552226.04
364	973079.77	3552233.08
365	973040.17	3552204.75
366	972991.57	3552164.56
367	973081.38	3552055.95
368	973078.44	3552051.14
369	973028.02	3551970.84
370	973041.08	3551949.45
371	973072.09	3551898.68
372	973119.06	3551838.48
373	973128.63	3551827.86
374	973162.87	3551779.31
375	973180.00	3551758.64
376	973223.12	3551707.78

377	973241.01	3551685.49
378	973273.64	3551653.10
379	973292.39	3551632.84
380	973290.49	3551624.86
381	973281.16	3551585.47
382	973280.32	3551577.58
383	973273.51	3551551.53
384	973270.48	3551537.62
385	973263.57	3551553.75
386	973250.91	3551555.31
387	973247.88	3551562.48
388	973229.55	3551554.47
389	973230.82	3551551.47
390	973223.35	3551548.20
391	973229.85	3551533.31
392	973225.48	3551531.46
393	973233.28	3551513.04
394	973237.59	3551514.87
395	973246.84	3551490.36
396	973275.20	3551506.50
397	973284.29	3551499.64
398	973273.52	3551494.47
399	973271.96	3551464.58
400	973281.78	3551469.21
401	973301.03	3551464.40
402	973309.30	3551455.68
403	973188.47	3551926.43
404	973094.85	3552039.66
405	973051.54	3551970.69
406	973058.63	3551959.08
407	973088.56	3551910.08
408	973134.39	3551851.35
409	973144.28	3551840.36
410	973178.76	3551791.48
411	973195.32	3551771.49
412	973238.55	3551720.50
413	973255.91	3551698.89
414	973288.03	3551667.00
415	973314.32	3551638.59
416	973309.96	3551620.25
417	973301.89	3551586.19
418	973300.92	3551582.09
419	973300.04	3551573.97
420	973298.72	3551568.88
421	973292.96	3551546.87
422	973288.06	3551524.35
423	973306.61	3551510.36
424	973347.88	3551530.17
425	973351.40	3551536.16
426	973377.41	3551542.93
427	973422.21	3551619.25
428	973423.18	3551752.61
429	973429.37	3551818.03
430	973376.95	3551932.60
431	973337.20	3551914.42
432	973347.76	3551910.17
433	973330.84	3551863.93
434	973325.56	3551863.46
435	973260.48	3551857.18
436	973245.98	3551854.91
437	973188.43	3551834.31

438	973186.76	3551832.12
439	973179.46	3551829.04
440	973175.57	3551838.25
441	973174.79	3551840.09
442	973170.87	3551849.29
443	973172.81	3551850.11
444	973177.22	3551855.89
445	973169.46	3551872.86
446	971470.41	3558379.28
447	971432.48	3558357.53
448	971396.45	3558336.74
449	971365.87	3558347.42
450	971360.88	3558349.00
451	971360.62	3558257.19
452	971440.27	3558210.91
453	971528.18	3558057.62
454	971647.70	3557770.87
455	971593.87	3557640.08
456	971497.44	3557234.43
457	971588.36	3557212.82
458	971705.10	3557167.80
459	971746.22	3557075.06
460	971777.60	3556995.76
461	971911.85	3557048.85
462	971985.97	3556861.46
463	972076.08	3556633.64
464	972309.92	3555930.03
465	972402.48	3555634.04
466	972423.39	3555540.52
467	972450.47	3555451.33
468	972458.67	3555398.91
469	972464.55	3555397.20
470	972460.93	3555384.47
471	972462.08	3555377.11
472	972469.56	3555346.83
473	972484.45	3555292.76
474	972456.85	3555186.89
475	972434.46	3555180.72
476	972389.67	3555008.87
477	972430.11	3554861.96
478	972648.79	3554922.17
479	972687.73	3554855.76
480	972810.64	3554633.17
481	972959.53	3554302.52
482	973002.15	3554204.47
483	973110.69	3553954.77
484	973167.62	3553823.81
485	973157.61	3553736.11
486	973116.35	3553569.51
487	973266.91	3553319.80
488	973294.58	3553263.28
489	973252.24	3553200.30
490	973177.23	3553067.23
491	973132.97	3552948.30
492	973220.90	3552427.70
493	973226.08	3552374.77
494	973206.88	3552351.41
495	973220.78	3552314.40
496	973130.40	3552204.42
497	973084.67	3552212.00
498	973052.37	3552188.89

499	973019.73	3552161.90
500	973092.46	3552074.05
501	973094.41	3552077.24
502	973123.40	3552129.92
503	973160.43	3552190.22
504	973196.01	3552229.04
505	973245.32	3552283.15
506	973275.72	3552317.18
507	973352.42	3552403.00
508	973391.31	3552457.80
509	973430.59	3552512.08
510	973469.78	3552569.52
511	973512.79	3552628.32
512	973550.83	3552678.65
513	973535.40	3552721.28
514	973504.38	3552811.34
515	973481.64	3552873.31
516	973475.35	3552878.84
517	973457.32	3552924.31
518	973451.48	3552939.05
519	973424.30	3553008.53
520	973402.34	3553071.58
521	973380.09	3553138.95
522	973358.54	3553207.93
523	973356.13	3553223.01
524	973346.99	3553243.73
525	973337.61	3553272.52
526	973333.17	3553288.50
527	973317.08	3553334.30
528	973304.83	3553377.97
529	973295.03	3553409.32
530	973277.71	3553450.47
531	973267.03	3553487.38
532	973250.18	3553545.83
533	973242.78	3553573.73
534	973241.08	3553597.17
535	973232.12	3553657.53
536	973220.33	3553724.59
537	973206.77	3553788.52
538	973198.94	3553817.13
539	973195.81	3553828.57
540	973190.48	3553846.35
541	973175.84	3553895.13
542	973160.63	3553933.39
543	973157.89	3553941.45
544	973145.95	3553976.77
545	973120.47	3554045.18
546	973110.30	3554071.29
547	973079.71	3554142.33
548	973047.41	3554199.22
549	973010.58	3554275.27
550	972979.63	3554340.34
551	972936.54	3554422.60
552	972902.24	3554491.12
553	972874.27	3554542.94
554	972850.05	3554590.36
555	972814.26	3554654.80
556	972785.90	3554709.60
557	972752.06	3554770.62
558	972720.57	3554831.64
559	972681.84	3554902.72

560	972658.18	3554949.76
561	972623.20	3555015.29
562	972604.16	3555054.95
563	972586.15	3555105.58
564	972539.98	3555243.18
565	972505.53	3555365.40
566	972480.01	3555473.09
567	972478.91	3555479.68
568	972463.78	3555570.32
569	972457.33	3555608.62
570	972438.00	3555665.67
571	972407.11	3555762.45
572	972378.96	3555847.73
573	972344.67	3555955.16
574	972313.30	3556049.57
575	972284.36	3556149.29
576	972253.77	3556254.00
577	972219.15	3556358.46
578	972188.03	3556455.79
579	972154.39	3556548.81
580	972120.08	3556653.64
581	972070.90	3556771.75
582	972032.62	3556866.57
583	971990.11	3556968.85
584	971960.32	3557040.42
585	971931.29	3557117.15
586	971914.85	3557165.90
587	971901.50	3557220.26
588	971899.10	3557248.64
589	971895.16	3557295.28
590	971890.44	3557339.46
591	971883.52	3557404.27
592	971864.75	3557488.41
593	971706.04	3557859.37
594	971633.88	3558039.02
595	971545.74	3558239.61
596	971489.73	3558343.79
597	971124.88	3560439.83
598	971118.99	3560439.71
599	971121.15	3560332.68
600	971120.78	3560283.07
601	971120.61	3560277.64
602	971120.62	3560275.35
603	971120.91	3560194.63
604	971114.18	3560069.27
605	971108.99	3559992.90
606	971104.38	3559901.81
607	971102.04	3559778.46
608	971100.93	3559668.51
609	971095.97	3559513.54
610	971090.74	3559379.27
611	971088.09	3559315.39
612	971052.90	3559294.64
613	970947.20	3559229.68
614	970846.65	3559164.15
615	970836.26	3559149.96
616	970828.18	3559132.14
617	970808.01	3559072.56
618	970775.64	3558959.97
619	970722.48	3558949.01
620	970703.69	3558906.45

621	970687.08	3558868.79
622	970640.85	3558778.28
623	970585.82	3558666.37
624	970576.24	3558634.13
625	970564.82	3558592.33
626	970563.89	3558588.91
627	970597.57	3558579.61
628	970650.19	3558565.56
629	970776.17	3558532.86
630	970820.76	3558521.72
631	970848.72	3558514.53
632	970895.42	3558501.17
633	971002.91	3558470.92
634	971094.40	3558446.25
635	971183.58	3558424.62
636	971302.76	3558388.49
637	971340.96	3558376.33
638	971341.02	3558394.72
639	971267.36	3558414.68
640	971009.82	3558487.25
641	970852.19	3558528.76
642	970810.49	3558536.33
643	970726.18	3558607.84
644	970767.24	3558833.70
645	970860.90	3559166.07
646	971069.49	3559282.94
647	971102.60	3559338.63
648	971110.81	3559976.84
649	971154.83	3560050.87
650	971155.15	3560076.02
651	971154.26	3560079.22
652	971155.20	3560079.48
653	971156.36	3560169.63
654	971157.34	3560183.06
655	971142.40	3560184.14
656	971122.56	3560208.36
657	971124.46	3560272.13
658	971150.59	3560295.85
659	971165.48	3560294.76
660	971175.43	3560431.28
661	971125.73	3560434.90
662	971343.35	3562342.43
663	971339.68	3562342.44
664	971339.69	3562344.32
665	971320.81	3562354.03
666	971321.79	3562331.77
667	971322.53	3562217.50
668	971318.28	3562026.41
669	971316.80	3561959.76
670	971212.67	3561957.77
671	971140.32	3561955.62
672	971134.84	3561737.71
673	971127.39	3561596.58
674	971121.34	3561436.52
675	971117.70	3561335.26
676	971117.44	3561235.81
677	971114.33	3561132.85
678	971114.84	3561038.21
679	971115.29	3560948.23
680	971114.35	3560850.68
681	971114.23	3560748.06

682	971114.75	3560647.03
683	971116.91	3560553.78
684	971118.65	3560461.92
685	971118.69	3560459.71
686	971121.46	3560459.77
687	971120.60	3560464.81
688	971130.46	3560486.76
689	971129.20	3560573.76
690	971118.45	3560863.83
691	971141.59	3561835.31
692	971145.02	3561913.91
693	971370.07	3561943.55
694	971373.71	3562026.94
695	971382.57	3562229.93
696	971382.56	3562231.00
697	971365.28	3562231.00
698	971353.85	3562277.44
699	971353.75	3562337.08

Вид разрешенного использования образуемых земельных участков, предназначенных для размещения линейных объектов и объектов капитального строительства, проектируемых в составе линейного объекта, а также существующих земельных участков, занятых линейными объектами и объектами капитального строительства, входящими в состав линейных объектов, в соответствии с проектом планировки территории

В соответствии с пунктами 1, 13 части 1 статьи 25 Лесного кодекса Российской Федерации виды разрешенного использования образуемых земельных участков из состава земель лесного фонда устанавливаются «заготовка древесины», «строительство, реконструкция, эксплуатация линейных объектов».

В соответствии с пунктами 1, 11, 12, 13 части 1 статьи 25 Лесного кодекса Российской Федерации виды разрешенного использования существующих земельных участков из состава земель лесного фонда установлены: «заготовка древесины»; «осуществление геологического изучения недр, разведка и добыча полезных ископаемых»; «строительство и эксплуатация водохранилищ и иных искусственных водных объектов, создание и расширение морских и речных портов, строительство, реконструкция и эксплуатация гидротехнических сооружений»; «строительство, реконструкция, эксплуатация линейных объектов».

Виды разрешенного использования существующих земельных участков из состава земель промышленности, энергетики, транспорта, связи, радиовещания, телевидения, информатики, землях обеспечения космической деятельности, землях обороны, безопасности и землях иного специального назначения в соответствии с проектом планировки территории – «недропользование»; «энергетика»; «транспорт»; «железнодорожный транспорт»; «трубопроводный транспорт» (коды 6.1, 6.7, 7.0, 7.1, 7.5 в соответствии с классификатором видов разрешенного использования земельных участков, утвержденным приказом Федеральной службы государственной регистрации, кадастра и картографии от 10 ноября 2020 года № П/0412 «Об утверждении классификатора видов разрешенного использования земельных участков»).

На земельные участки с кадастровыми номерами 86:08:0000000:73, 86:08:0020801:1717, находящиеся в пользовании у сторонних организаций, оформляются сервитуты. Сведения о данных земельных участках приведены в таблице 2.

Таблица 2

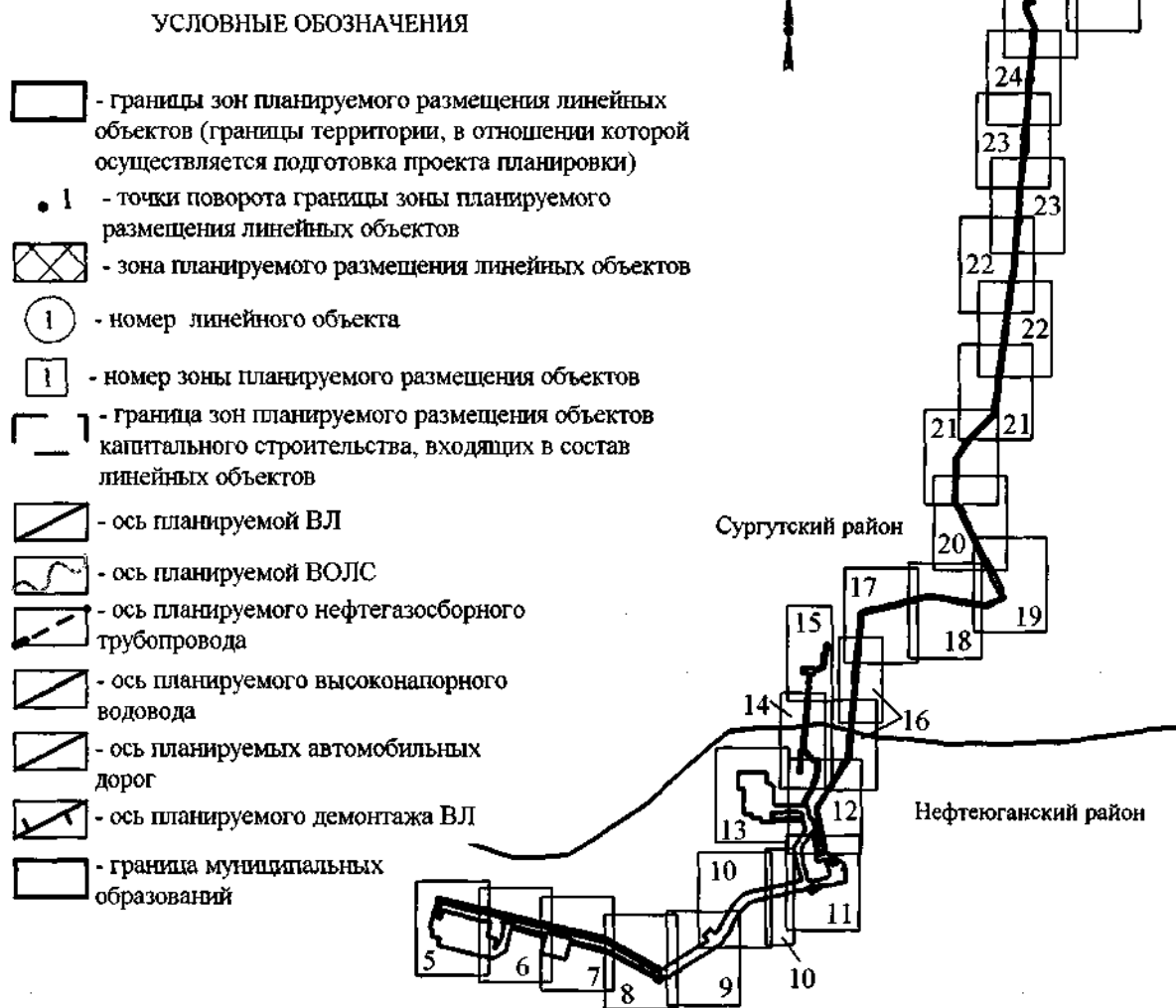
Формируемые сервитуты под проектируемый объект

Кадастровый номер испрашиваемых земельных участков	Площадь испрашиваемых земельных участков, га	Землепользователь
86:08:0000000:73/чзу1	0.1222	ОАО «Российские железные дороги»
86:08:0000000:73/чзу2	0.0305	ОАО «Российские железные дороги»

86:08:0000000:73/чзу3	0.1548	ОАО «Российские железные дороги»
86:08:0020801:1717/чзу1	0.0352	КУ «Управление автомобильных дорог»
86:08:0020801:1717/чзу2	0.0088	КУ «Управление автомобильных дорог»
86:08:0020801:1717/чзу3	0.0644	КУ «Управление автомобильных дорог»

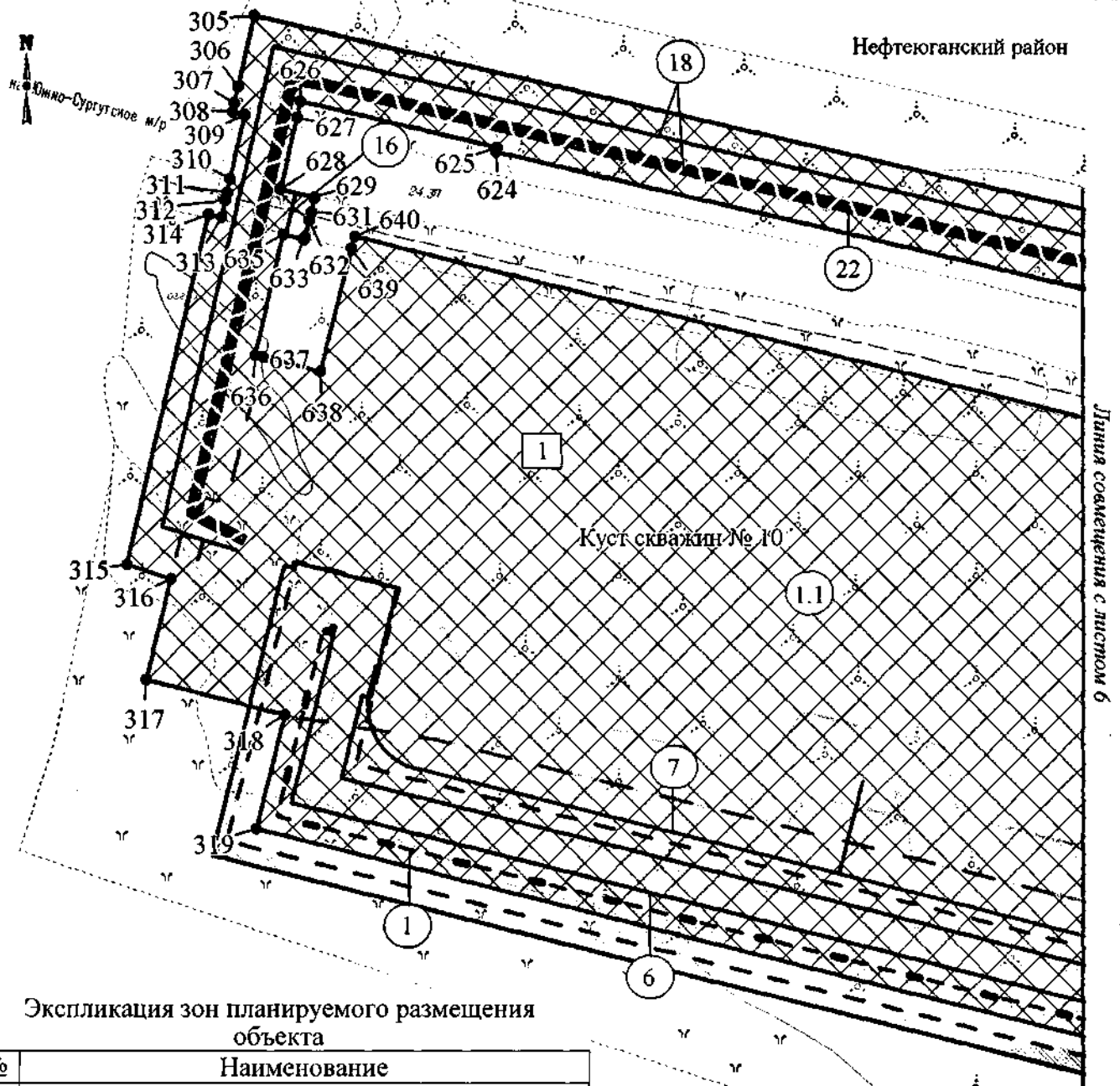
Проект планировки территории для размещения объекта капитального строительства «Обустройство кустов скважин №№ 10, 11 Восточно-Сургутского месторождения», расположенного на территориях двух муниципальных образований Ханты-Мансийского автономного округа – Югры. Графическая часть

Схема расположения объекта на листах



Границы зон с особыми условиями использования территории, подлежащие установлению

- охранная зона планируемого нефтегазосборного трубопровода
- охранная зона планируемого высоконапорного водовода
- охранная зона планируемой ВЛ
- охранная зона планируемой ВОЛС
- граница придорожной полосы

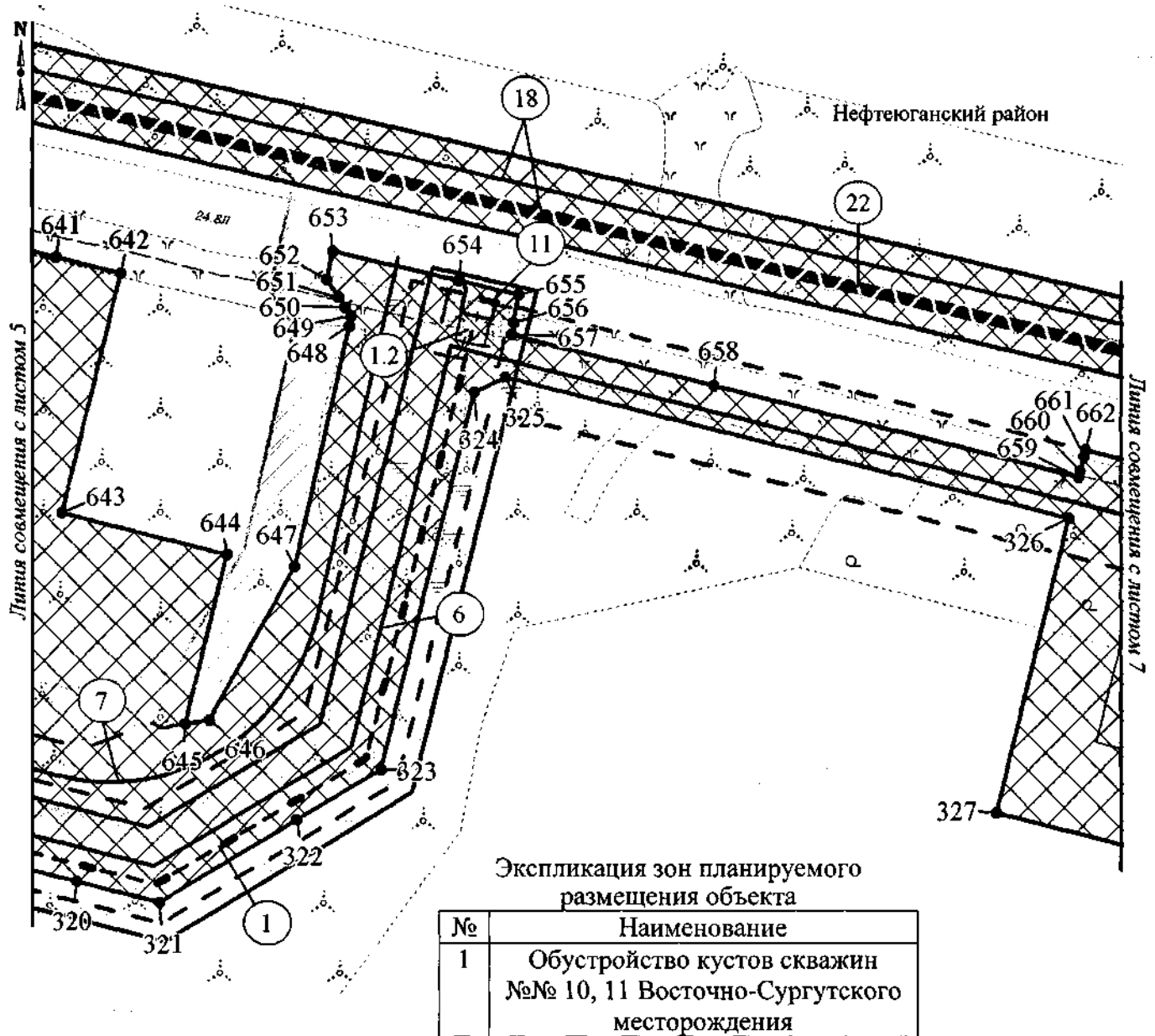


Экспликация зон планируемого размещения
объекта

№	Наименование
1	Обустройство кустов скважин №№ 10, 11 Восточно-Сургутского месторождения

Экспликация планируемых линейных объектов

№	Наименование	Вид
1	Нефтегазосборные сети Куст № 10 - т. вр. куст № 10	трубопровод
1.1	Куст скважин № 10	
6	Высоконапорный водовод Т. вр. куст № 10 - куст № 10	трубопровод
7	Автомобильная дорога к кусту скважин № 10	автомобильная дорога
16	Переезд № 4	
18	ВЛ 6 кВ на куст 10	линия электропередач
22	ВОЛС на куст 10	линия связи

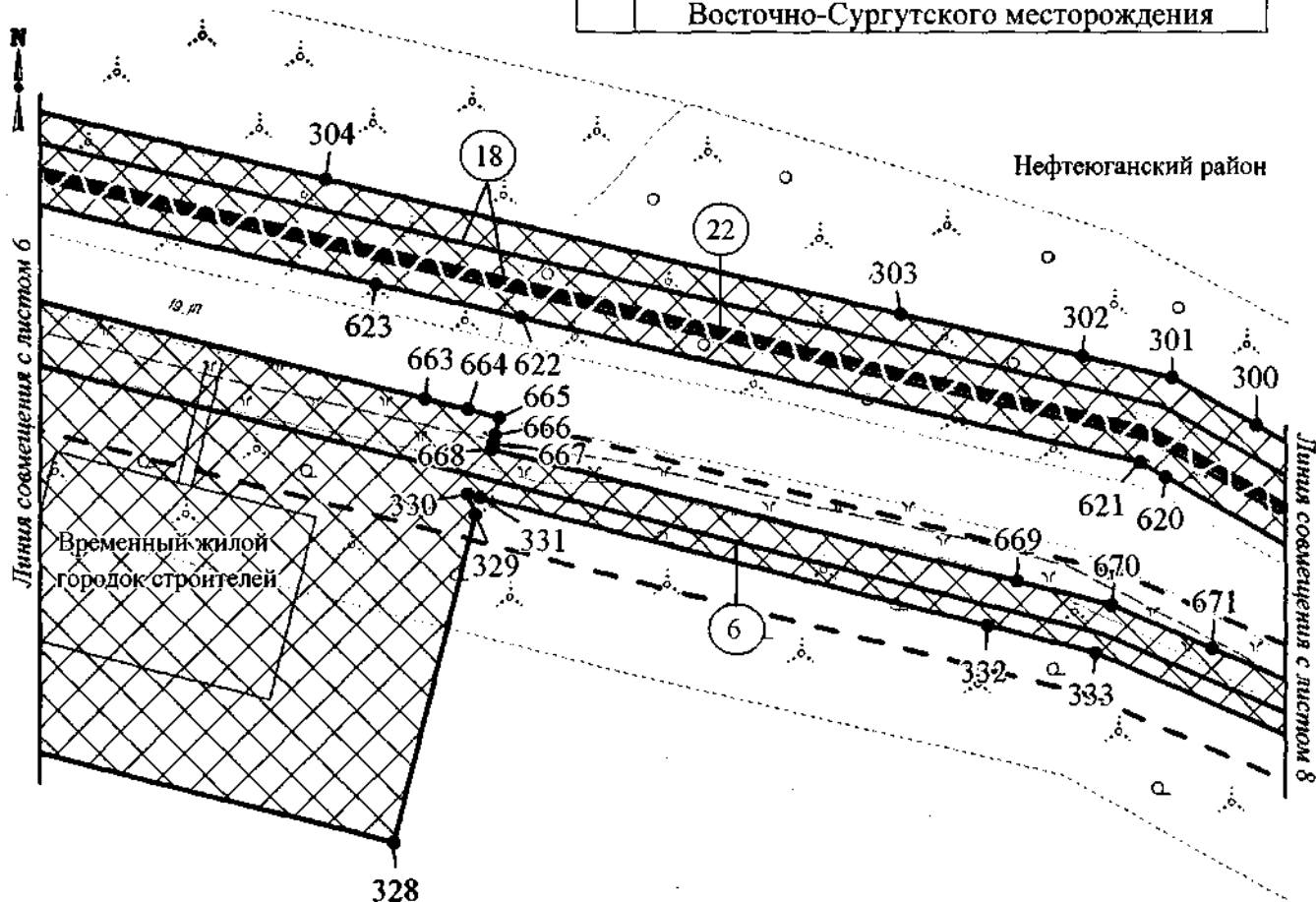


Экспликация планируемых линейных объектов

№	Наименование	Вид
1	Нефтегазосборные сети Куст № 10 - т. вр. куст № 10	трубопровод
1.2	Узел № 1, ПК 8+70,23	
6	Высоконапорный водовод Т. вр. куст № 10 - куст № 10	трубопровод
7	Автомобильная дорога к кусту скважин № 10	автомобильная дорога
11	Разворотная площадка узла № 1	автомобильная дорога
18	ВЛ 6 кВ на куст 10	линия электропередач
22	ВОЛС на куст 10	линия связи

Экспликация зон планируемого размещения
объекта

№	Наименование
1	Обустройство кустов скважин №№ 10, 11 Восточно-Сургутского месторождения

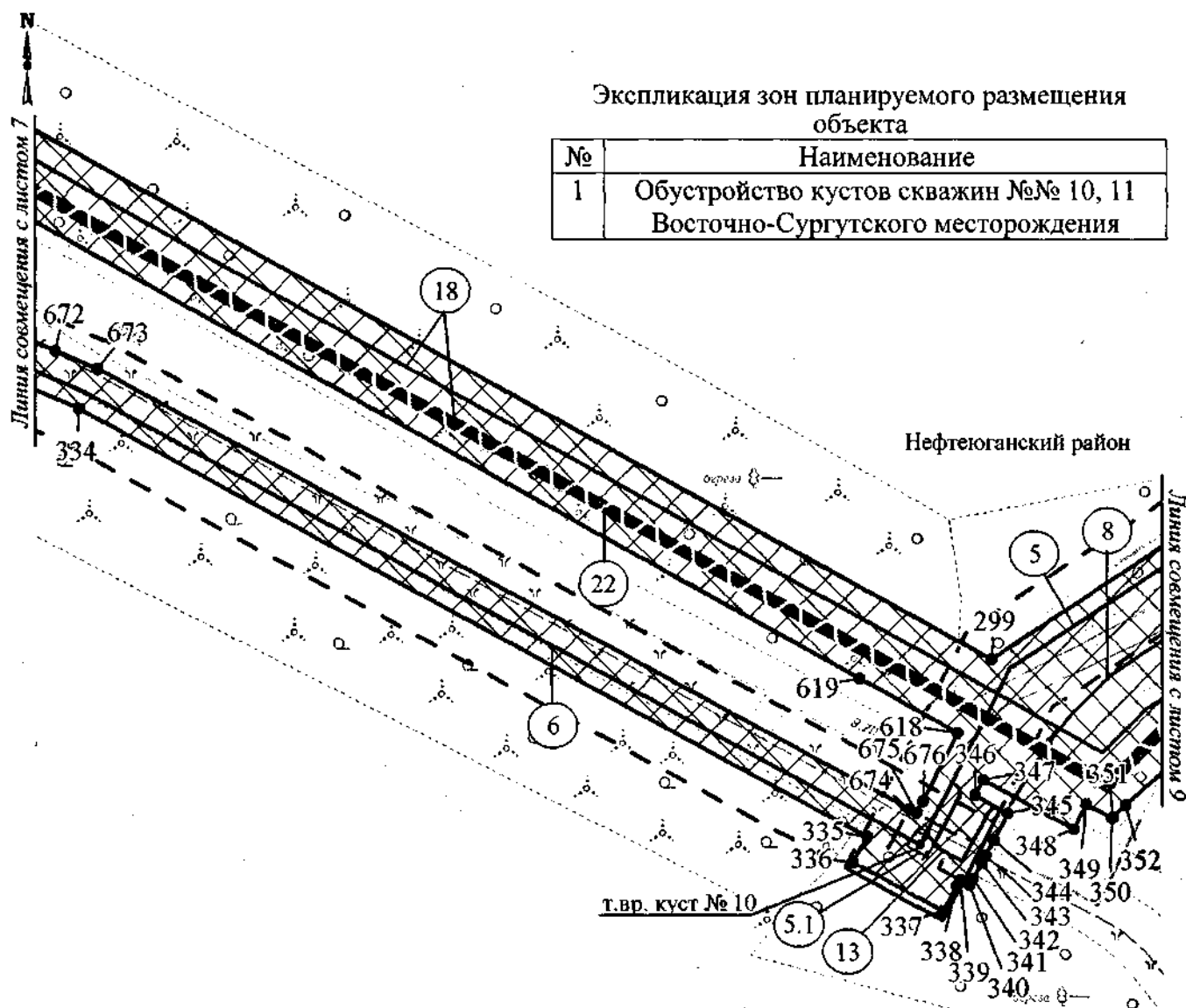


Экспликация планируемых линейных объектов

№	Наименование	Вид
6	Высоконапорный водовод Т. вр. куст № 10 - куст № 10	трубопровод
18	ВЛ 6 кВ на куст 10	линия электропередач
22	ВОЛС на куст 10	линия связи

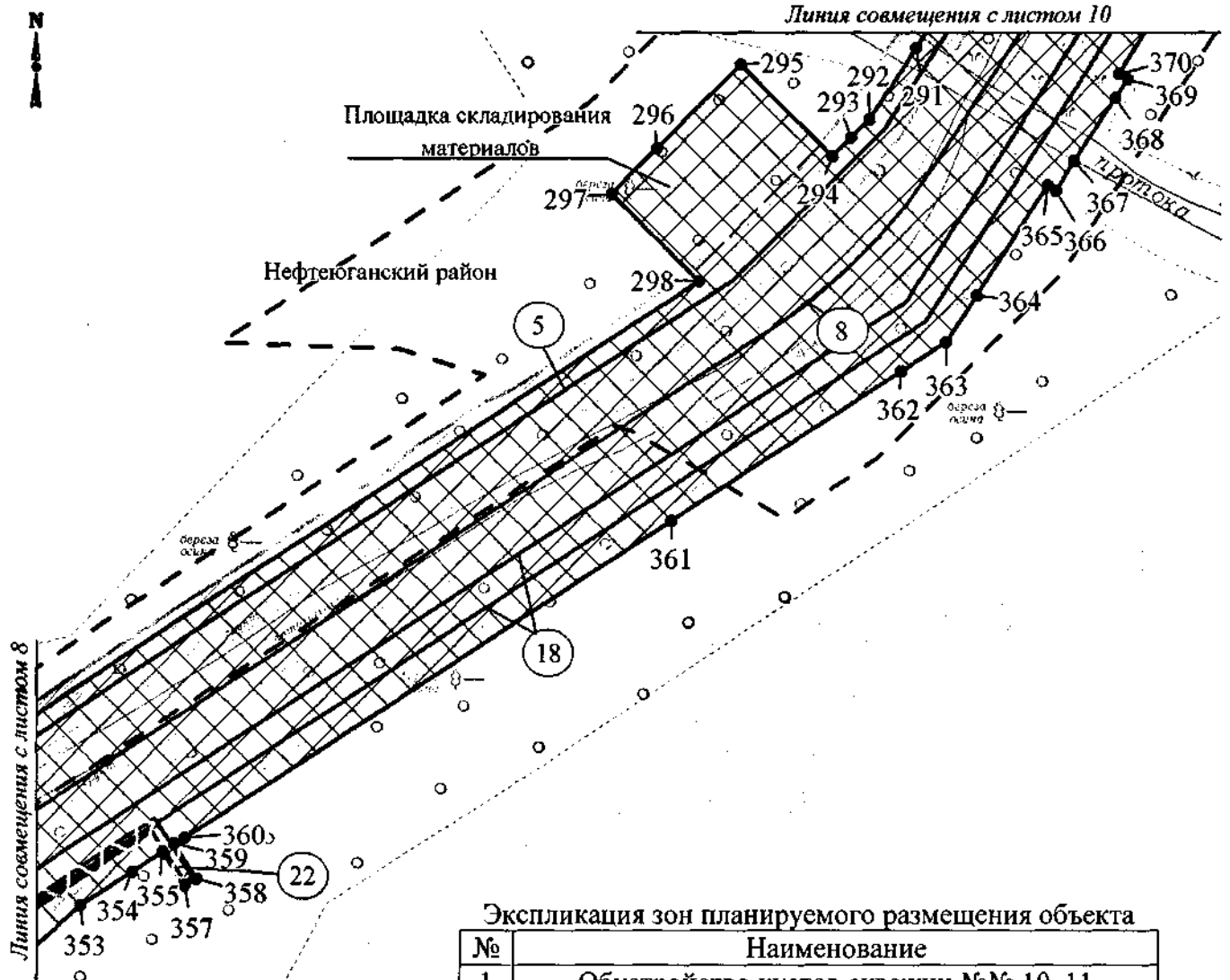
Экспликация зон планируемого размещения
объекта

№	Наименование
1	Обустройство кустов скважин №№ 10, 11 Восточно-Сургутского месторождения



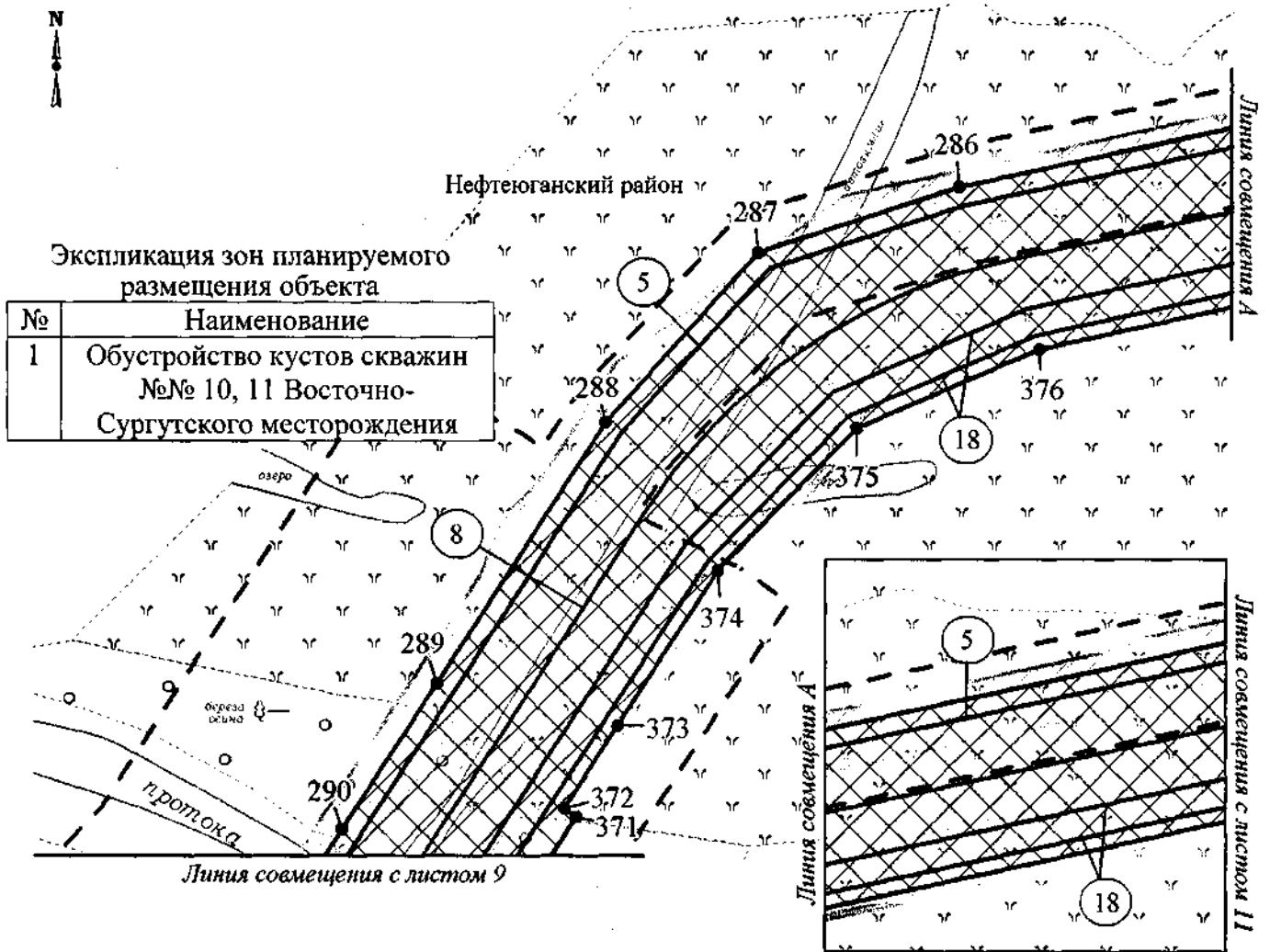
Экспликация планируемых линейных объектов

№	Наименование	Вид
5	Высоконапорный водовод Т. вр. куст № 11 - Т. вр. куст № 10	трубопровод
5.1	Узел № 3, ПК 21+10,17	
6	Высоконапорный водовод Т. вр. куст № 10 - куст № 10	
8	Автомобильная дорога № 1 к кусту скважин № 11	автомобильная дорога
13	Разворотная площадка узла № 3	
18	ВЛ 6 кВ на куст 10	линия электропередач
22	ВОЛС на куст 10	линия связи



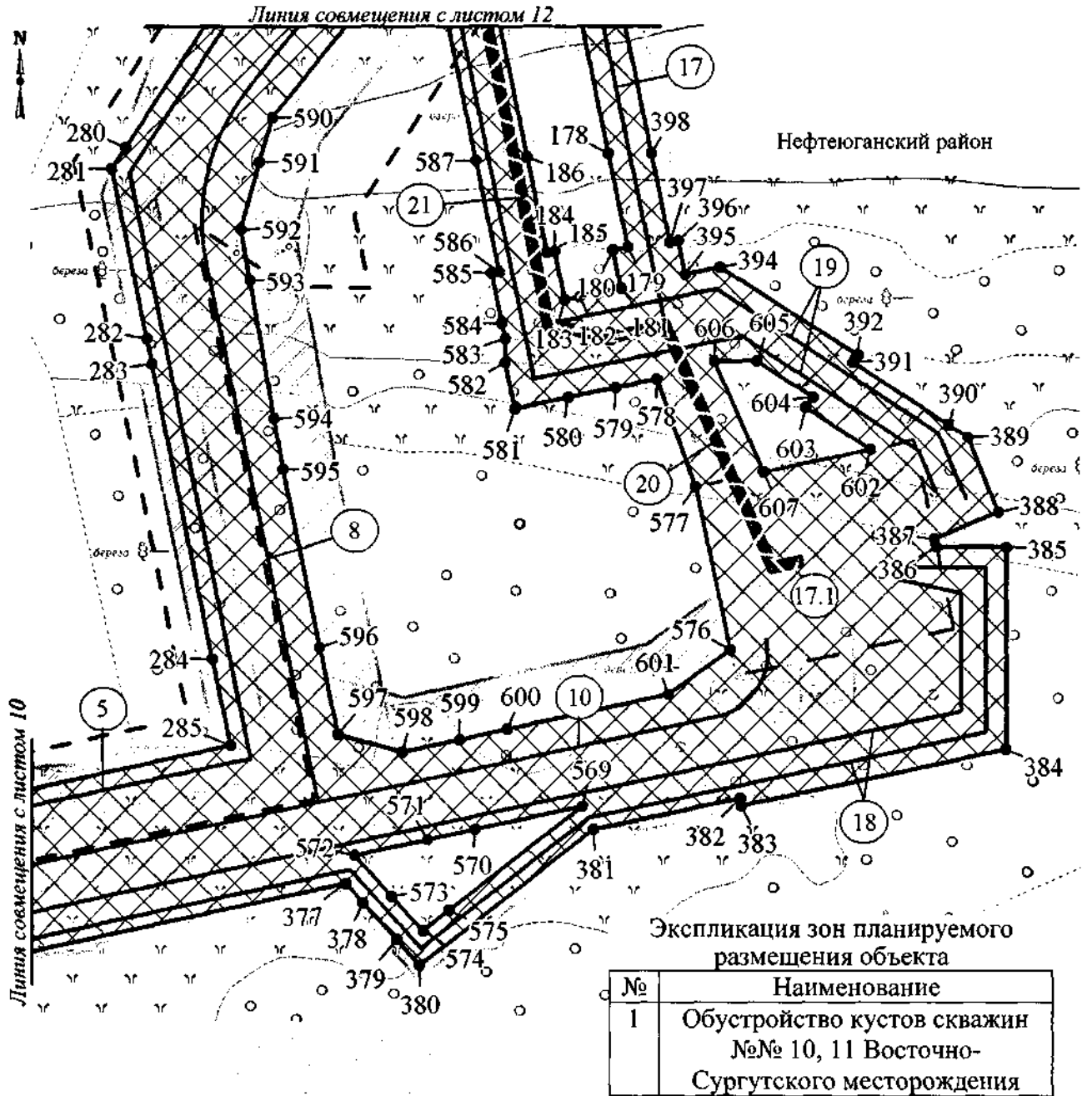
Экспликация планируемых линейных объектов

№	Наименование	Вид
5	Высоконапорный водовод Т. вр. куст № 11 - Т. вр. куст № 10	трубопровод
8	Автомобильная дорога № 1 к кусту скважин № 11	автомобильная дорога
18	ВЛ 6 кВ на куст 10	линия электропередач
22	ВОЛС на куст 10	линия связи



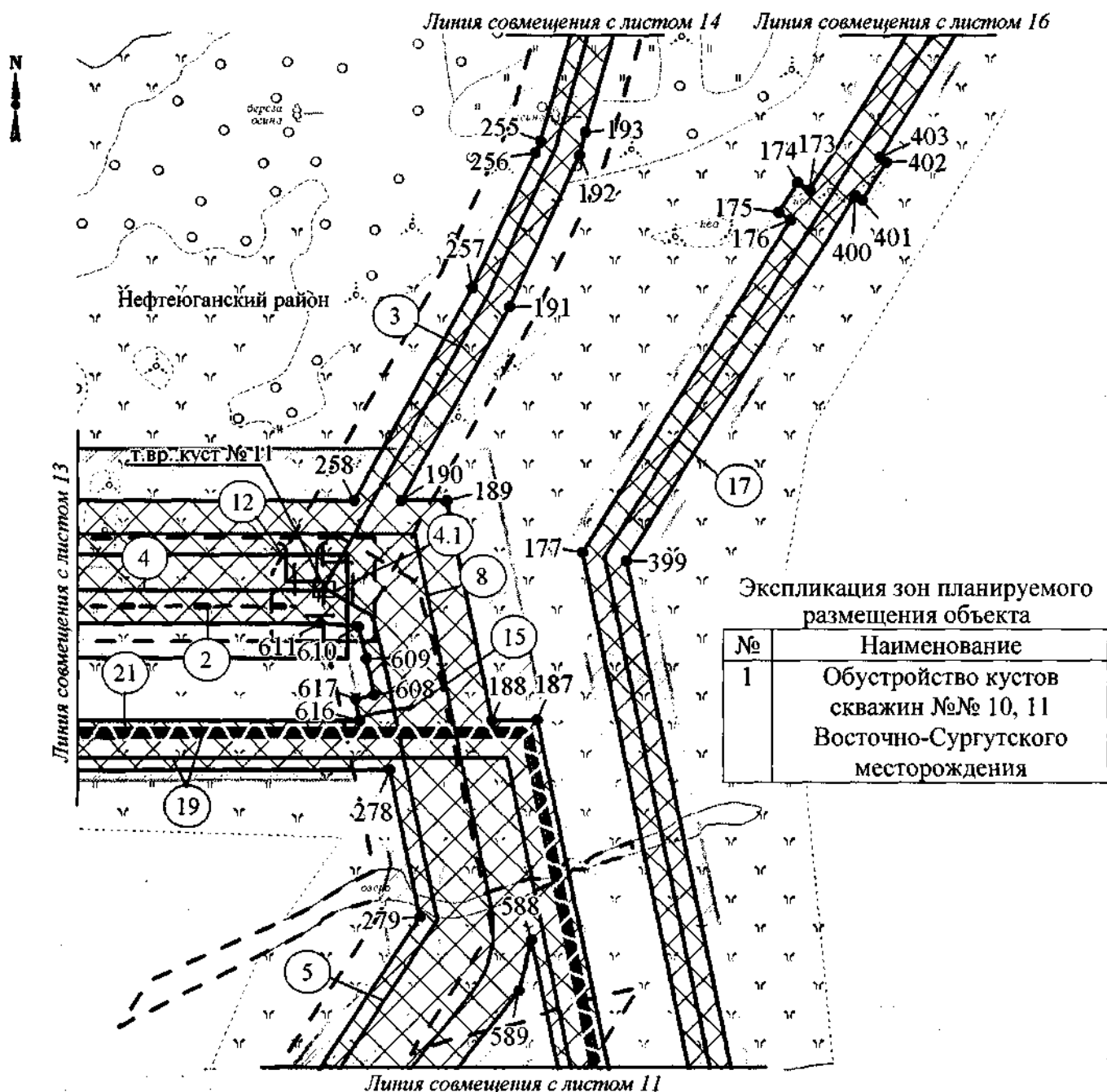
Экспликация планируемых линейных объектов

№	Наименование	Вид
5	Высоконапорный водовод Т. вр. куст № 11 - Т. вр. куст № 10	трубопровод
8	Автомобильная дорога № 1 к кусту скважин № 11	автомобильная дорога
18	ВЛ 6 кВ на куст 10	линия электропередач



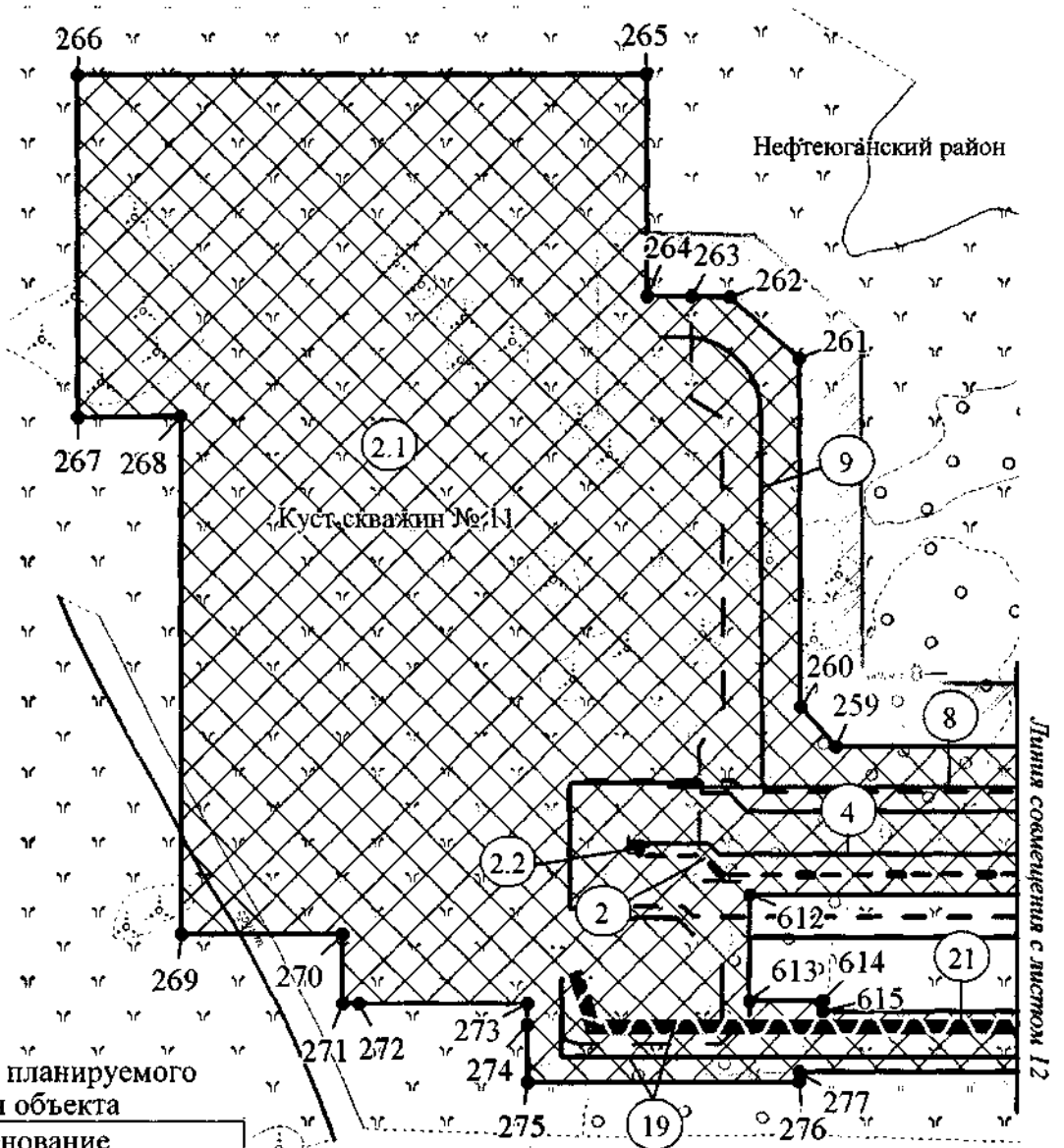
Экспликация планируемых линейных объектов

№	Наименование	Вид
5	Высоконапорный водовод Т. вр. куст № 11 - Т. вр. куст № 10	трубопровод
8	Автомобильная дорога № 1 к кусту скважин № 11	автомобильная дорога
10	Автомобильная дорога к ПС 35/6 кВ в районе куста скважин № 11	
17	ВЛ 35 кВ на куст 11	линия электропередач
17.1	ПС 35/6 кВ в районе куста № 11	
18	ВЛ 6 кВ на куст 10	
19	ВЛ 6 кВ на куст 11	
20	ВОЛС на ПС 35/6 кВ в районе куста 11	ЛИНИЯ СВЯЗИ
21	ВОЛС на куст 11	



Экспликация планируемых линейных объектов

№	Наименование	Вид
2	Нефтегазосборные сети Куст № 11 - т. вр. куст № 11	трубопровод
3	Высоконапорный водовод Т. вр. куст № 16 - т. вр. куст № 11	
4	Высоконапорный водовод Т. вр. куст № 11 - куст № 11	
4.1	Узел № 2, ПК 15+32,17	
5	Высоконапорный водовод Т. вр. куст № 11 - Т. вр. куст № 10	автомобильная дорога
8	Автомобильная дорога № 1 к кусту скважин № 11	
12	Разворотная площадка узла № 2	линия электропередач
15	Переезд № 3	
17	ВЛ 35 кВ на куст 11	
19	ВЛ 6 кВ на куст 11	линия связи
21	ВОЛС на куст 11	

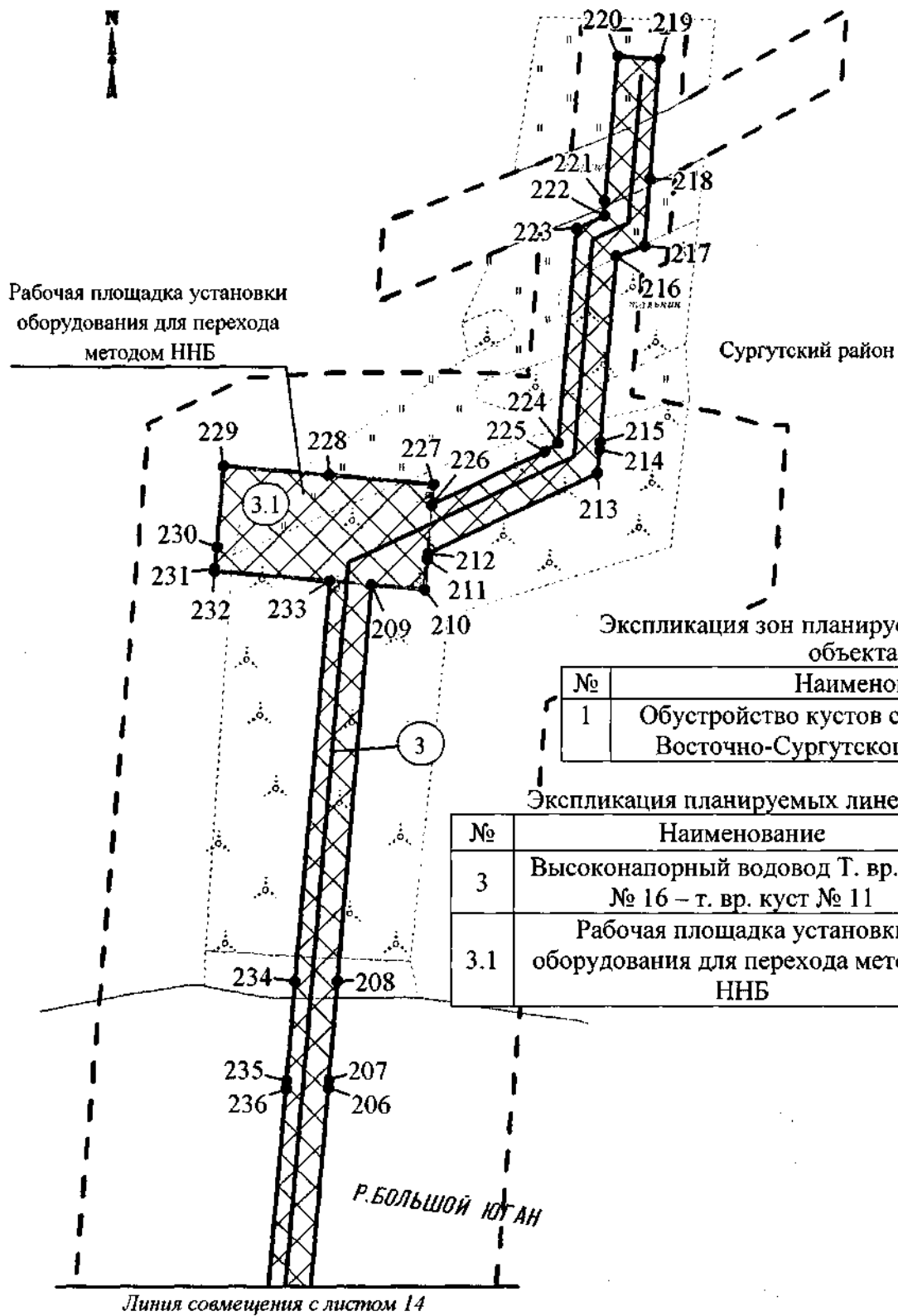


Экспликация зон планируемого размещения объекта

№	Наименование
1	Обустройство кустов скважин №№ 10, 11 Восточно-Сургутского месторождения

Экспликация планируемых линейных объектов

№	Наименование	Вид
2	Нефтегазосборные сети Куст № 11 - т. вр. куст № 11	трубопровод
2.1	Куст скважин № 11	
2.2	Узел запорной арматуры. Куст № 11	
4	Высоконапорный водовод Т. вр. куст № 11 - куст № 11	трубопровод
5	Высоконапорный водовод Т. вр. куст № 11 - Т. вр. куст № 10	
8	Автомобильная дорога № 1 к кусту скважин № 11	автомобильная дорога
9	Автомобильная дорога № 2 к кусту скважин № 11	
19	ВЛ 6 кВ на куст 11	линия электропередач
21	ВОЛС на куст 11	линия связи

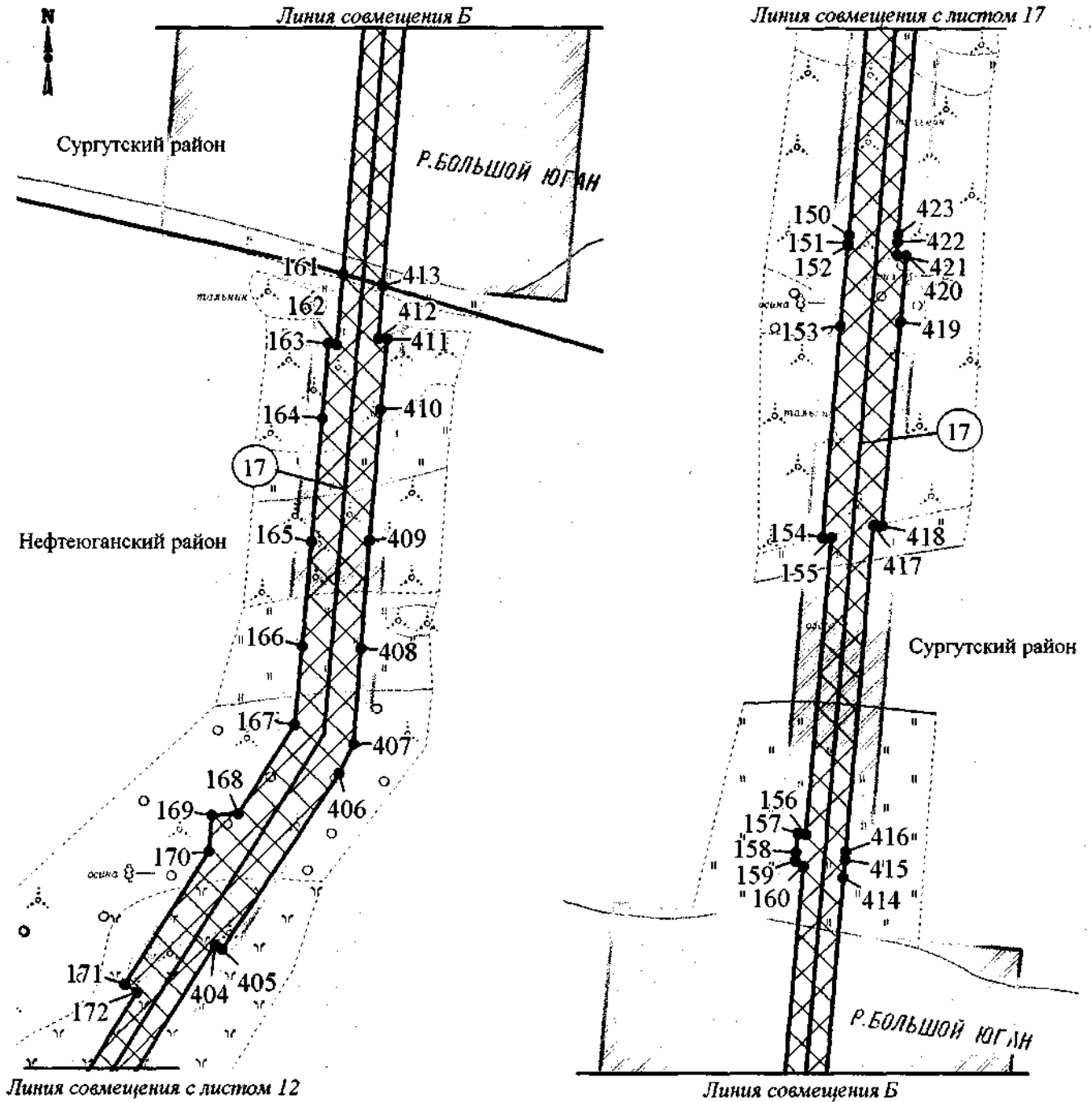


Экспликация зон планируемого размещения объекта

№	Наименование
1	Обустройство кустов скважин №№ 10, 11 Восточно-Сургутского месторождения

Экспликация планируемых линейных объектов

№	Наименование	Вид
3	Высоконапорный водовод Т. вр. куст № 16 – г. вр. куст № 11	трубопровод
3.1	Рабочая площадка установки оборудования для перехода методом ННБ	

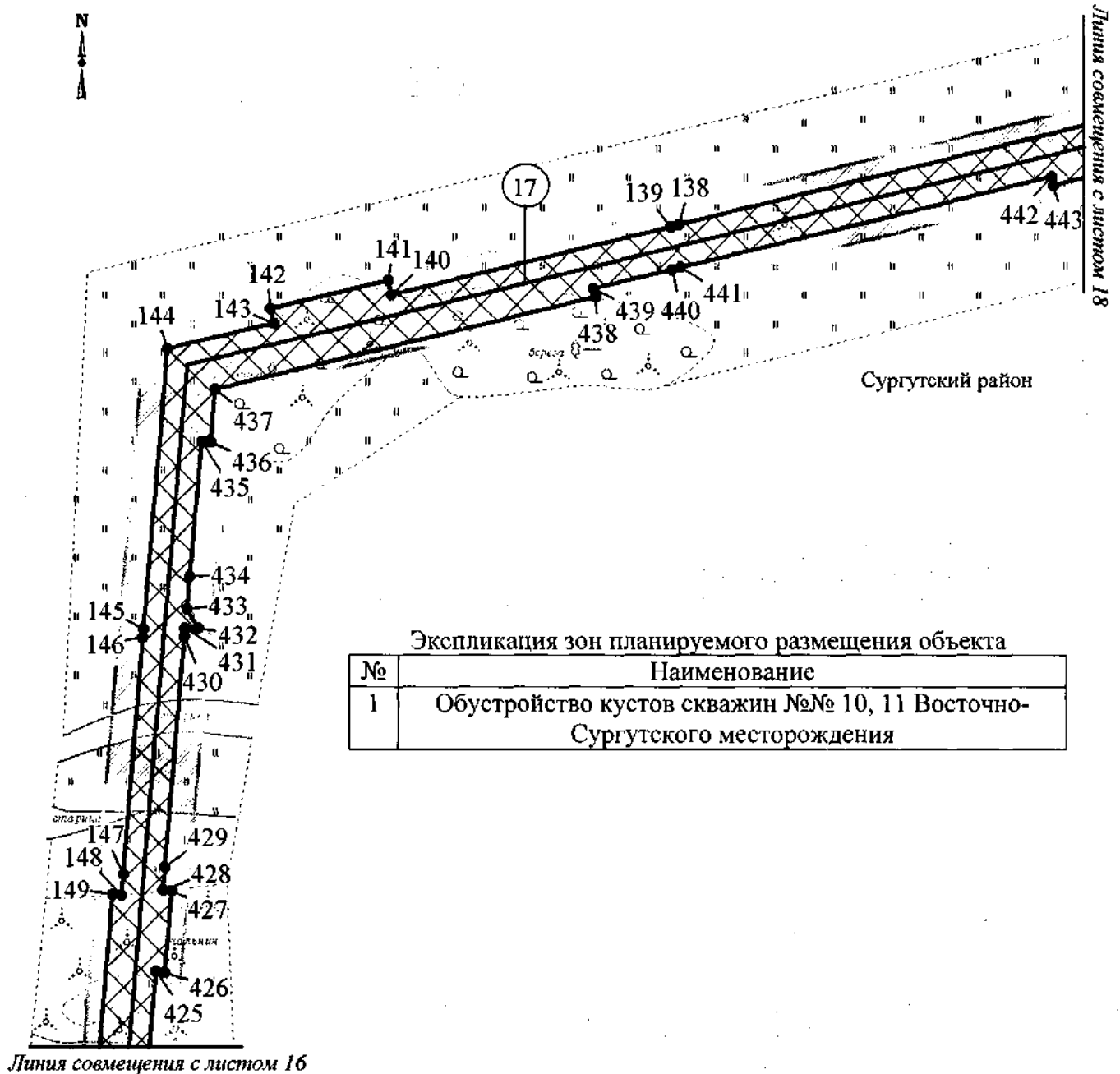


Экспликация зон планируемого размещения объекта

№	Наименование
1	Обустройство кустов скважин №№ 10, 11 Восточно-Сургутского месторождения

Экспликация планируемых линейных объектов

№	Наименование	Вид
17	ВЛ 35 кВ на куст 11	линия электропередач

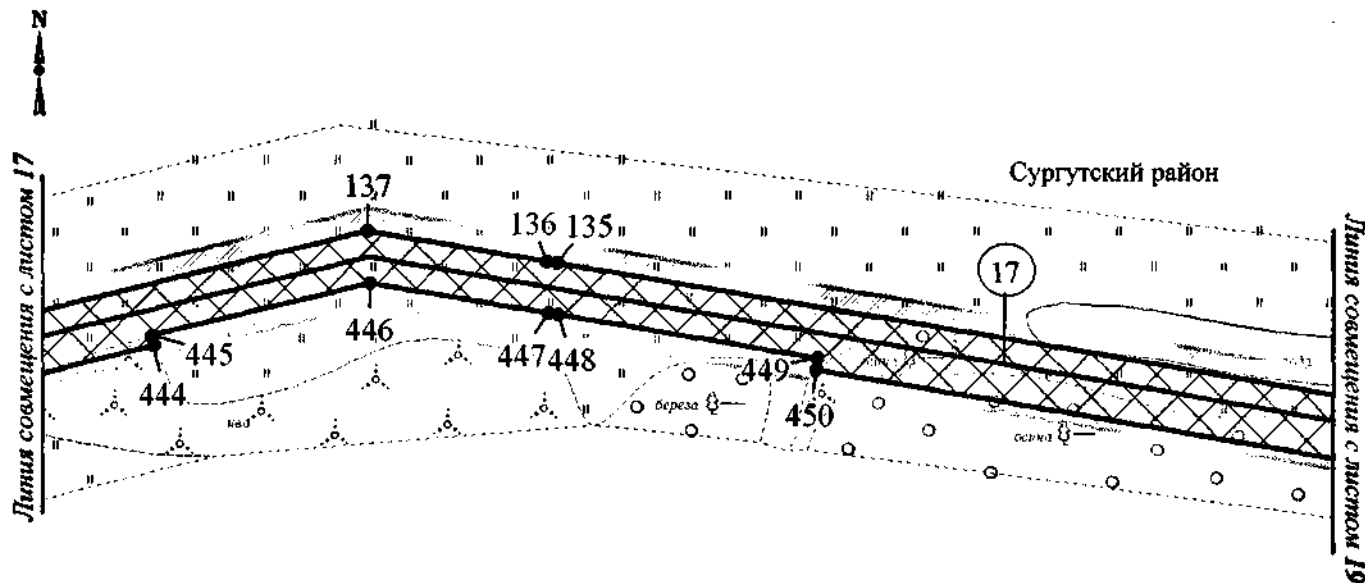


Экспликация зон планируемого размещения объекта

№	Наименование
1	Обустройство кустов скважин №№ 10, 11 Восточно-Сургутского месторождения

Экспликация планируемых линейных объектов

№	Наименование	Вид
17	ВЛ 35 кВ на куст 11	линия электропередач

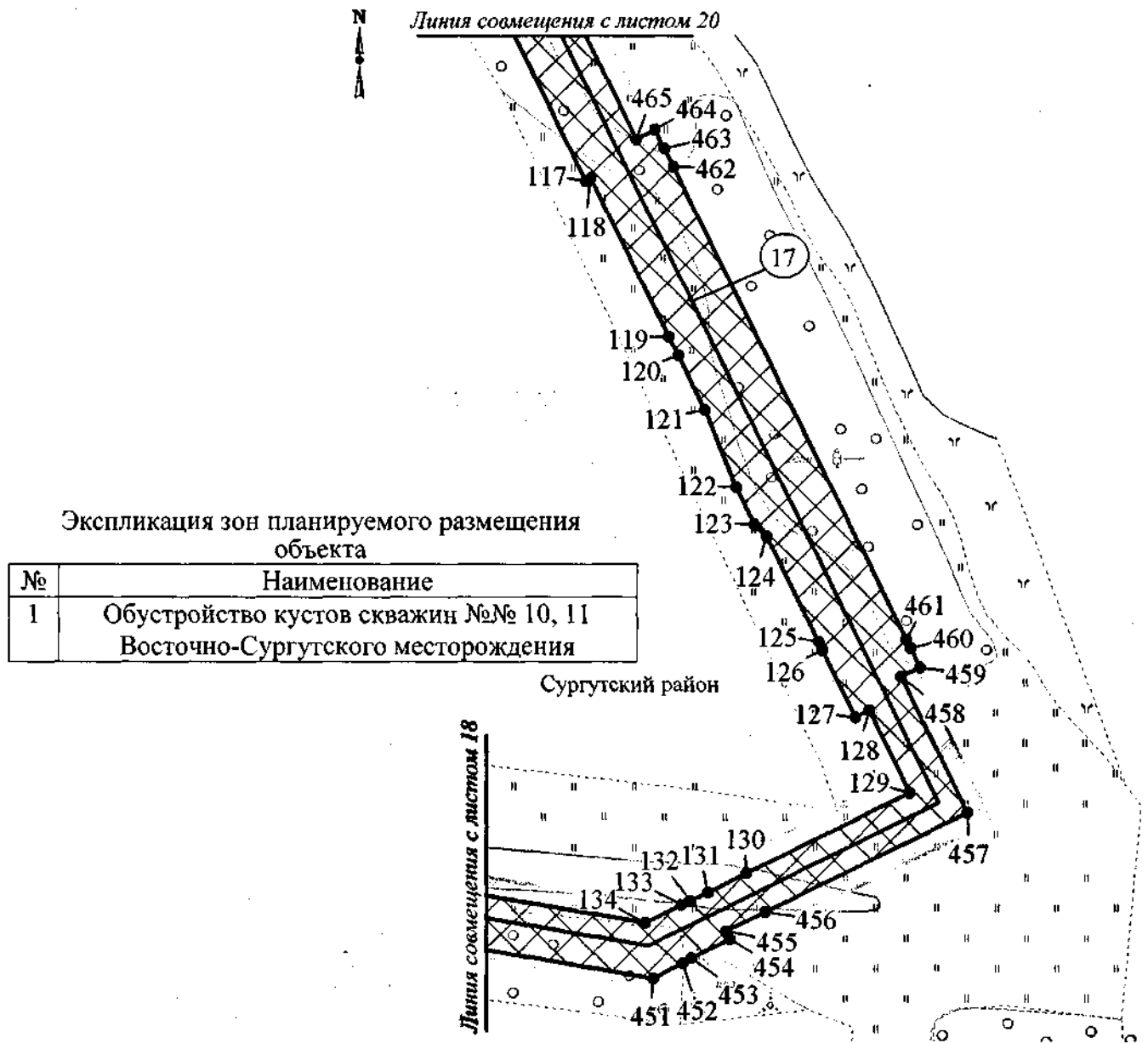


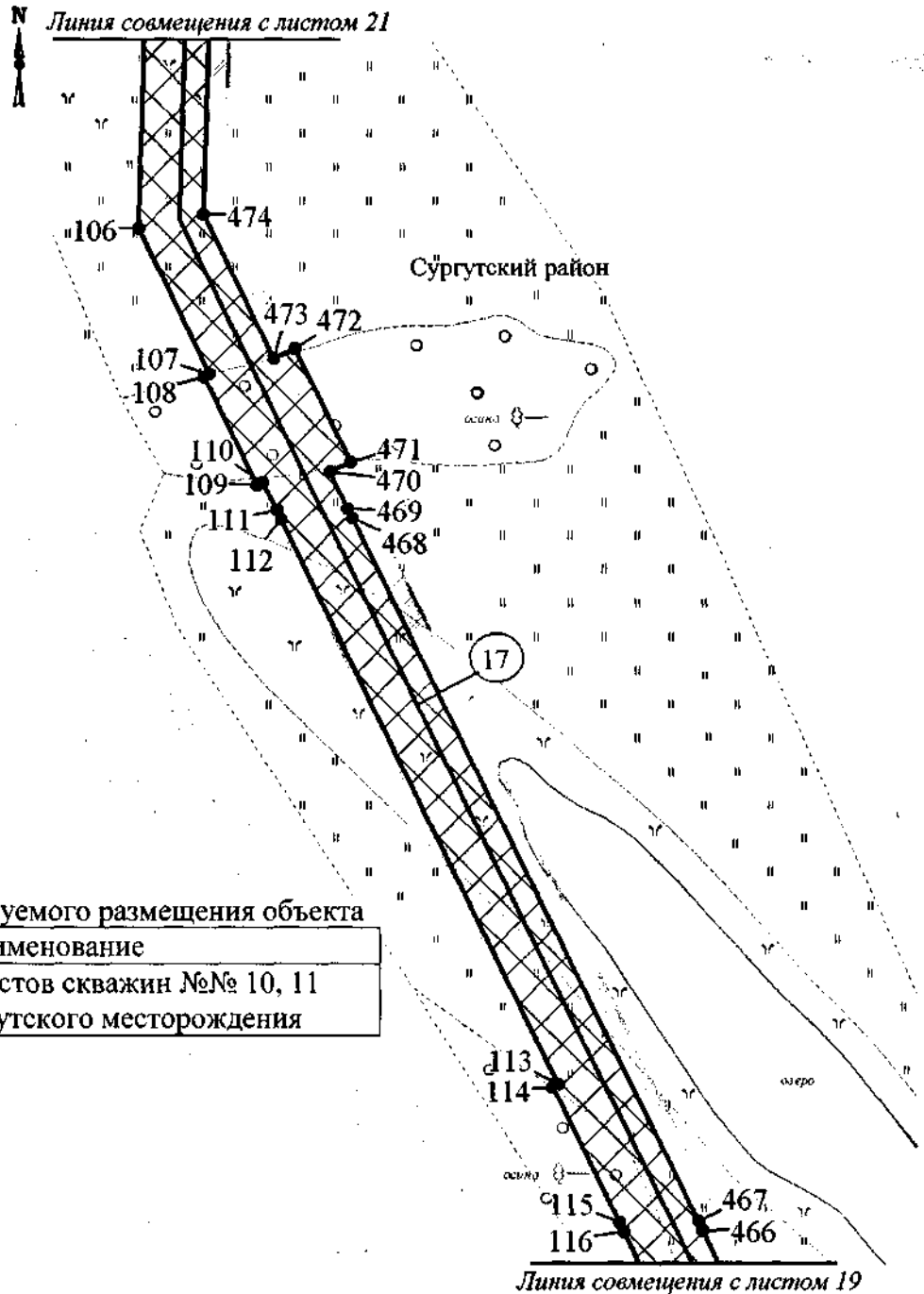
Экспликация зон планируемого размещения объекта

№	Наименование
1	Обустройство кустов скважин №№ 10, 11 Восточно-Сургутского месторождения

Экспликация планируемых линейных объектов

№	Наименование	Вид
17	ВЛ 35 кВ на куст 11	линия электропередач



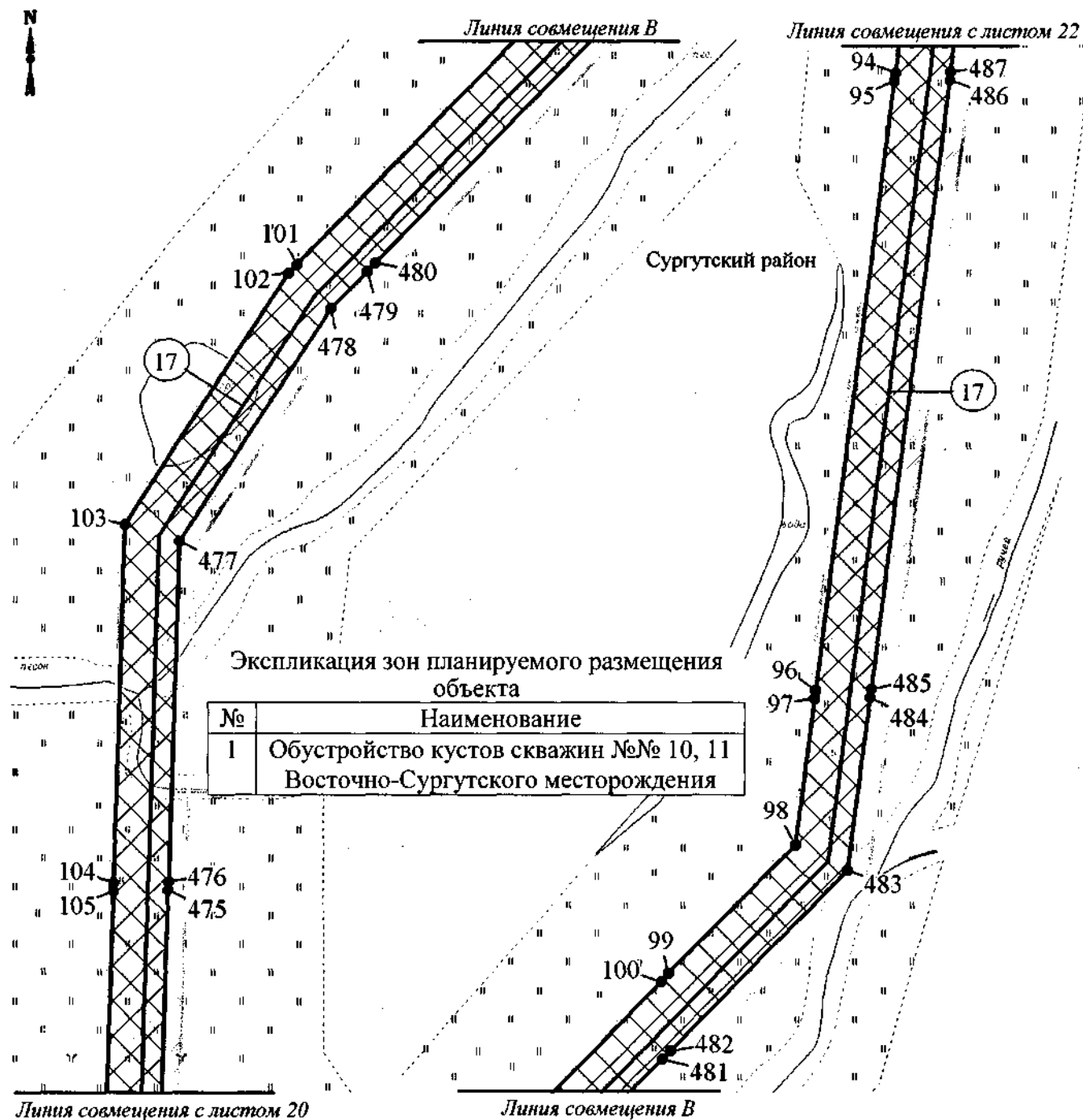


Экспликация зон планируемого размещения объекта

№	Наименование
1	Обустройство кустов скважин №№ 10, 11 Восточно-Сургутского месторождения

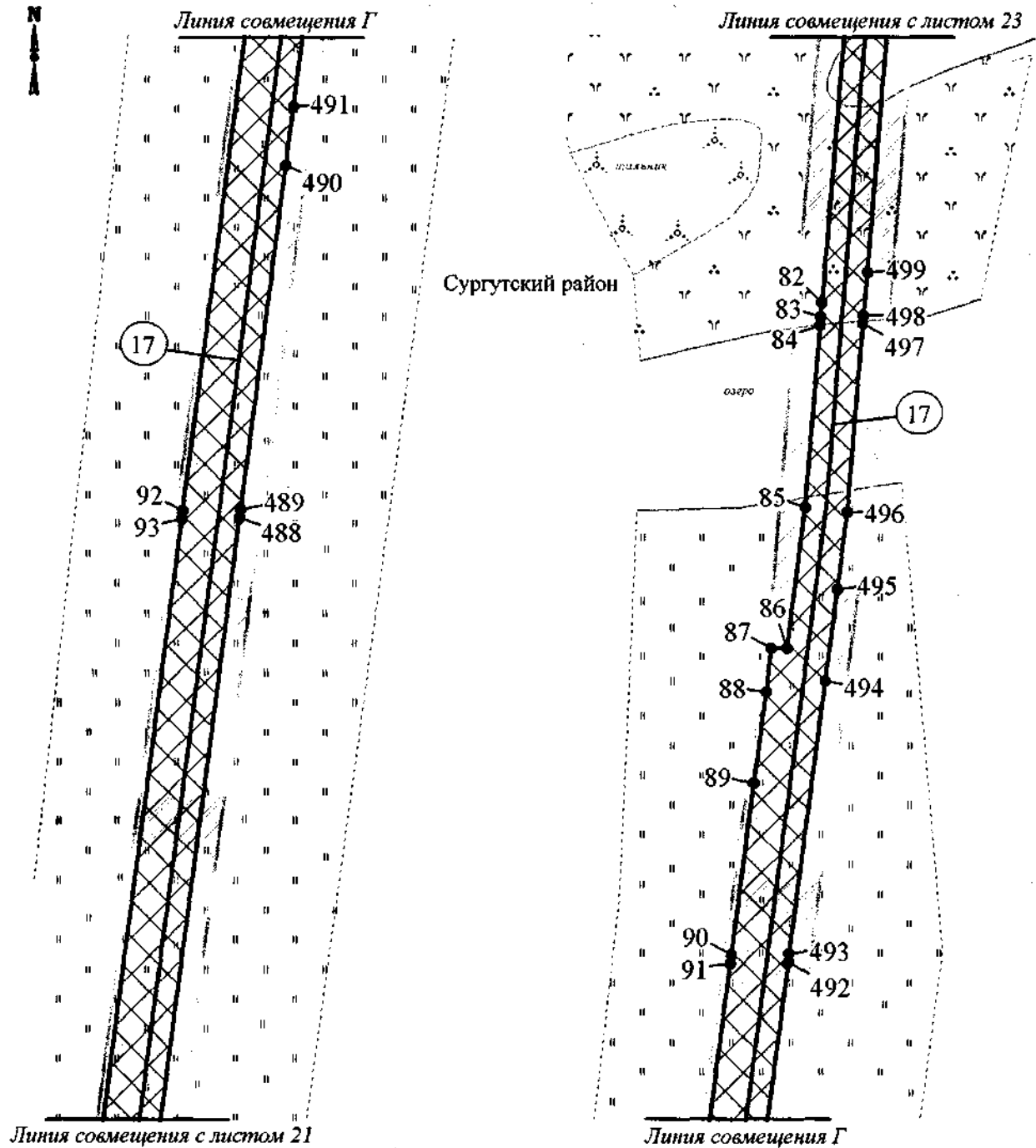
Экспликация планируемых линейных объектов

№	Наименование	Вид
17	ВЛ 35 кВ на куст 11	линия электропередач



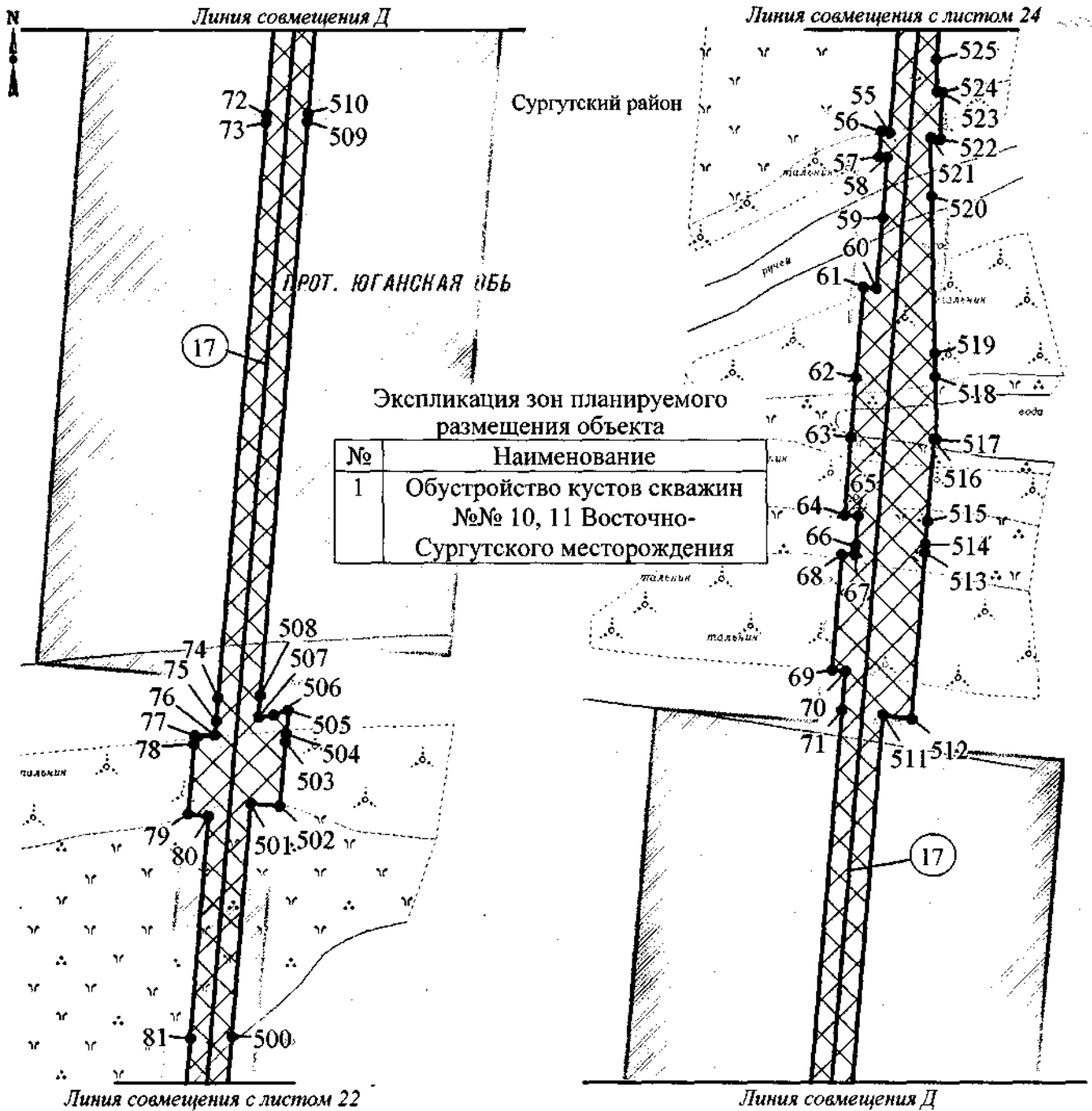
Экспликация зон планируемого размещения объекта

№	Наименование
1	Обустройство кустов скважин №№ 10, 11 Восточно-Сургутского месторождения



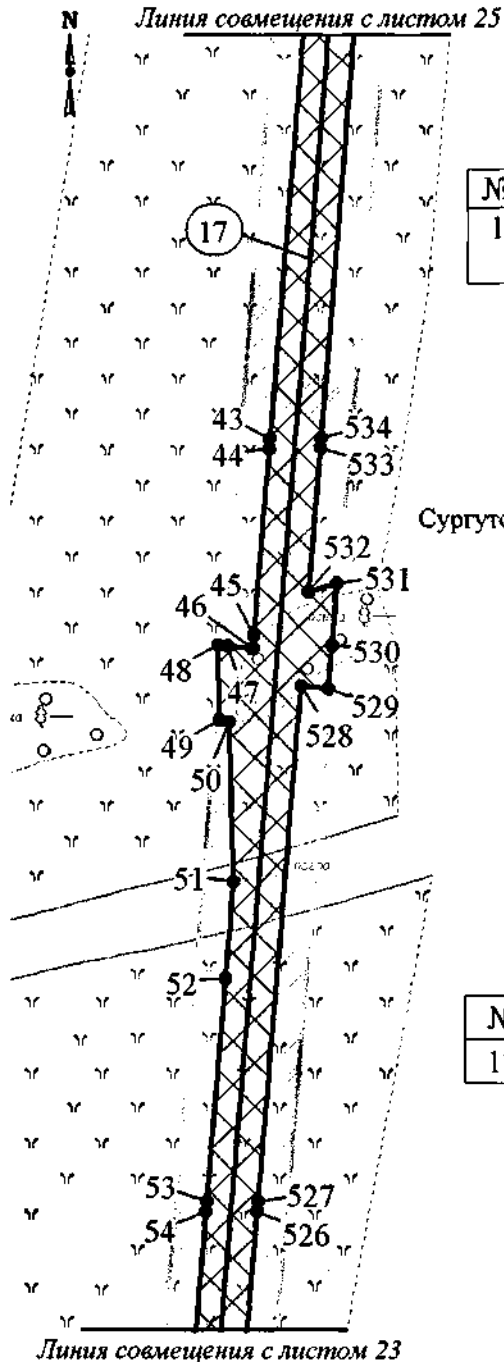
Экспликация планируемых линейных объектов

№	Наименование	Вид
17	ВЛ 35 кВ на куст 11	линия электропередач



Экспликация планируемых линейных объектов

№	Наименование	Вид
17	ВЛ 35 кВ на куст 11	линия электропередач

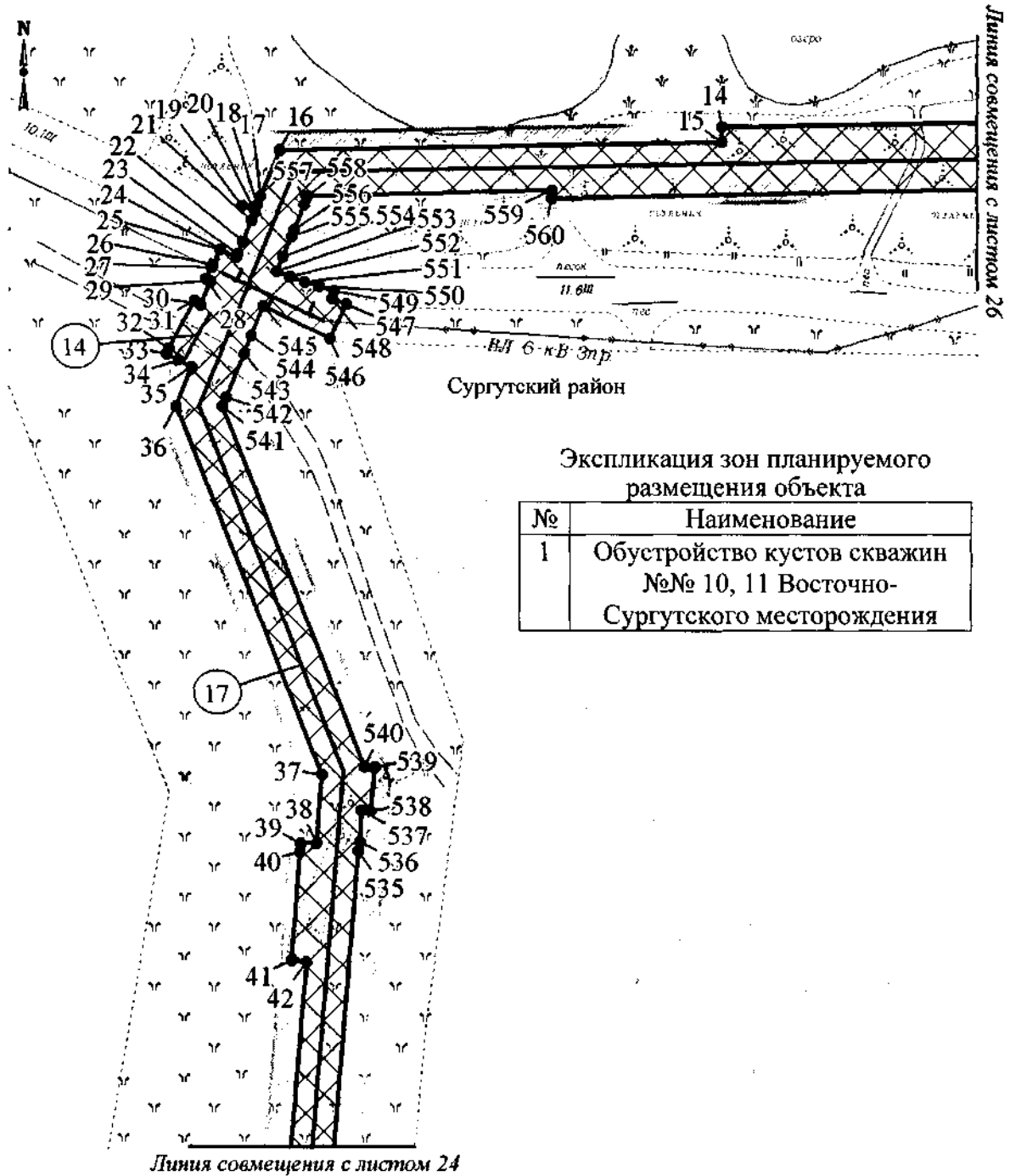


Экспликация зон планируемого размещения объекта

№	Наименование
1	Обустройство кустов скважин №№ 10, 11 Восточно-Сургутского месторождения

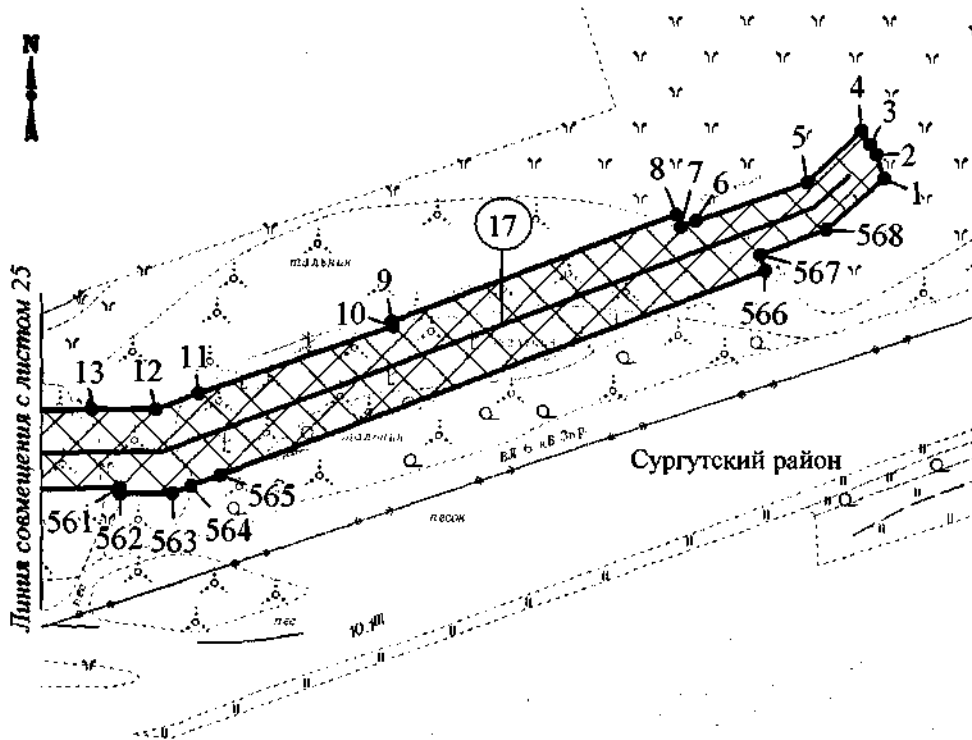
Экспликация планируемых линейных объектов

№	Наименование	Вид
17	ВЛ 35 кВ на куст 11	линия электропередач



Экспликация планируемых линейных объектов

№	Наименование	Вид
14	Переезд № 1	автомобильная дорога
17	ВЛ 35 кВ на куст 11	линия электропередач



Экспликация зон планируемого размещения объекта

№	Наименование
1	Обустройство кустов скважин №№ 10, 11 Восточно-Сургутского месторождения

Экспликация планируемых линейных объектов

№	Наименование	Вид
17	ВЛ 35 кВ на куст 11	линия электропередач

Приложение 6
к приказу Департамента пространственного
развития и архитектуры
Ханты-Мансийского
автономного округа – Югры
от 28 октября 2022 года № 12-нп

Проект планировки территории для размещения объекта капитального строительства «Обустройство кустов скважин №№ 10, 11 Восточно-Сургутского месторождения», расположенного на территориях двух муниципальных образований Ханты-Мансийского автономного округа – Югры. Положение о размещении линейных объектов

Наименование, основные характеристики (категория, протяженность, проектная мощность, пропускная способность, грузонапряженность, интенсивность движения) и назначение планируемых для размещения линейных объектов, а также линейных объектов, подлежащих реконструкции в связи с изменением их местоположения

Проект планировки территории разработан для размещения объекта капитального строительства «Обустройство кустов скважин №№ 10, 11 Восточно-Сургутского месторождения» (далее – проектируемый объект), расположенного на территориях двух муниципальных образований Ханты – Мансийского автономного округа – Югры.

В составе проектируемого объекта планируется строительство следующих объектов:

- волоконно-оптическая линия связи (далее – ВОЛС);
- автомобильные дороги и разворотные площадки узлов запорной арматуры;
- нефтегазосборные трубопроводы;
- высоконапорные водоводы;
- воздушные линии электропередач (далее – ВЛ) 6 кВ.

Основные характеристики планируемых к строительству объектов приведены в таблицах 1-4.

ВОЛС предназначена для организации основного канала передачи данных до куста скважин № 10 и куста скважин № 11.

Таблица 1
Основные технические характеристики планируемых ВОЛС

Наименование	Количество волокон, шт	Скорость передачи данных, Гбит/с	Протяженность, м
ВОЛС на ПС 35/6 кВ в районе куста 11:	16	1	186

ВОЛС на куст 11:	16	1	825
ВОЛС на куст 10:	16	1	2416

Автомобильные дороги и разворотные площадки узлов запорной арматуры предназначены для обеспечения круглогодичной транспортной связи планируемых кустов скважин №№ 10, 11 и площадки ПС 35/6 в районе куста скважин № 11 с объектами обустройства Восточно-Сургутского месторождения. Постоянные переезды через трубопроводы предназначены для обслуживания ВЛ 35 кВ.

Таблица 2

**Основные технические характеристики планируемых
автомобильных дорог**

Наименование	Техническая категория	Ширина земляного полотна, м	Ширина проезжей части, м	Протяженность дороги, м	Количество углов поворота
Автомобильная дорога к кусту скважин № 10	IV-в	6,50	4,50	727,53	2
Автомобильная дорога № 1 к кусту скважин № 11	IV-в	6,50	4,50	2408,02	7
Автомобильная дорога № 2 к кусту скважин № 11	IV-в	6,50	4,50	207,23	1
Автомобильная дорога к ПС 35/6 кВ в районе куста скважин № 11	IV-в	6,50	4,50	241,16	1
Разворотная площадка узла № 1	-	15,0	13,0	-	-
Разворотная площадка узла № 2	-	15,0	13,0	-	-
Разворотная площадка узла № 3	-	15,0	13,0	-	-
Переезд № 1	-	9,0	6,0	25,68	-
Переезд № 3	-	9,0	6,0	28,43	-
Переезд № 4	-	9,0	6,0	19,85	-

ВЛ 6 кВ предназначены для электроснабжения планируемых кустов скважин 10, 11. ВЛ 35 кВ предназначена для электроснабжения планируемой подстанции 35/6 кВ в районе куста скважины № 11.

Таблица 3

Основные характеристики планируемых линий электропередач

Наименование	Напряжение, кВ	Марка провода	Тип опор	Тип изоляции	Протяженность, м
ВЛ 35 кВ на куст 11	35	АС 120/19	Унифицированные стальные решетчатые	Стеклянная, ПС-70Е	9195
ВЛ 6 кВ на куст 10	6		Из металлических труб по серии 25.0074		8119
ВЛ 6 кВ на куст 11					1949

Нефтегазосборные трубопроводы предназначены для транспорта скважинной продукции.

Высоконапорные водоводы предназначены для транспорта воды.

Таблица 4

Основные технические характеристики планируемых трубопроводов

Наименование трубопровода	Диаметр трубопровода, толщина стенки, мм	Давление (избыточное), МПа, в начале/конец участка	Проектная мощность трубопровода по жидкости/ по газу, м ³ /сут	Категория	Протяженность трубопровода, м
Нефтегазосборные сети Куст № 10 - т. вр. куст № 10	159x6	2,03/1,93	1213,8/ 20708,7	С	870,23
Нефтегазосборные сети Куст № 11 - т. вр. куст № 11	159x6	2,12/2,10	900,4/ 17996,8	С	267,53
Высоконапорный водовод Т. вр. куст № 16 – т. вр. куст № 11	273x20	21,08/20,89	4909,1	С	1532,17
Высоконапорный водовод Т. вр. куст № 11 - куст № 11	168x16	20,89/20,87	853,0	С	276,44
Высоконапорный водовод Т. вр. куст № 11 - Т. вр. куст № 10	273x20	20,89/20,71	4056,1	С	2110,17
Высоконапорный водовод Т. вр. куст № 10 - куст № 10	168x16	20,71/20,45	1225,0	С	2130,10

Перечень субъектов Российской Федерации, перечень муниципальных районов, городских округов в составе субъектов Российской Федерации, перечень поселений, населённых пунктов, внутригородских территорий городов федерального значения, на территориях которых устанавливаются зоны планируемого размещения линейных объектов

В административно-территориальном отношении зона планируемого размещения проектируемого объекта находится в Ханты-Мансийском автономном округе – Югре, на территориях Сургутского района, Нефтеюганского района.

Общая площадь зоны планируемого размещения проектируемого объекта составляет 86,5877 га, из них 64,5472 га – в границах Нефтеюганского района, и 22,0405 га – в границах Сургутского района.

На территории Нефтеюганского района зона размещения расположена на землях лесного фонда (вновь оформляемых в аренду и образуемых проектом межевания – 6,5402 га, по ранее арендованным земельным участкам Публичным акционерным обществом «Нефтяная компания «Роснефть» (далее – ПАО «НК «Роснефть») – 0,2574 га), на землях промышленности (по ранее арендованным земельным участкам ПАО «НК «Роснефть» – 2,7398 га) и на землях запаса (вновь оформляемых в аренду и образуемых проектом межевания – 54,7731 га, по ранее арендованным земельным участкам – 0,2367 га).

На территории Сургутского района зона размещения проектируемого объекта расположена на землях лесного фонда (вновь оформляемых в аренду и образуемых проектом межевания – 0,4402 га), на землях промышленности (вновь оформляемых в аренду и образуемых проектом межевания – 0,5413 га, по ранее арендованным земельным участкам ПАО «НК «Роснефть» – 0,0804 га), на землях сельскохозяйственного назначения (вновь оформляемых в аренду и образуемых проектом межевания – 14,1469 га, по ранее арендованным земельным участкам ПАО «НК «Роснефть» – 0,4892 га), на землях запаса (вновь оформляемых в аренду и образуемых проектом межевания – 3,4486 га, по ранее арендованным земельным участкам - 0,2174 га) и на землях водного фонда 2,6765 га.

Перечень координат характерных точек границ зон планируемого размещения линейных объектов

Номер	X	Y	Номер	X	Y
1	967079.74	3572621.05	339	958947.87	3568970.86
2	967089.12	3572617.91	340	958945.51	3568975.24
3	967092.99	3572615.61	341	958948.35	3568976.8
4	967098.62	3572612.2	342	958955.38	3568980.6
5	967078.01	3572590.72	343	958958.9	3568982.51

Номер	X	Y	Номер	X	Y
6	967062.85	3572546.9	344	958965.92	3568986.3
7	967060.75	3572541.05	345	958977.78	3568992.65
8	967065.67	3572539.27	346	958985.84	3568977.84
9	967023.52	3572426.8	347	958992.96	3568981.47
10	967021.62	3572427.52	348	958970.71	3569022.64
11	966995.09	3572350.74	349	958981.86	3569028.24
12	966988.69	3572333.9	350	958975.46	3569039.8
13	966988.76	3572308.83	351	958976.31	3569040.67
14	966986.24	3572169.89	352	958981.81	3569046.28
15	966979.24	3572170.02	353	959013.74	3569082.93
16	966975.53	3571964.27	354	959028.08	3569105.84
17	966953.84	3571955.52	355	959036.93	3569119.49
18	966949.82	3571953.9	356	959036.09	3569120.03
19	966949.64	3571946.8	357	959022.25	3569129.04
20	966946.87	3571952.84	358	959025.53	3569134.06
21	966942.62	3571951	359	959040.61	3569124.24
22	966933.32	3571947.25	360	959042.97	3569128.78
23	966927.34	3571944.83	361	959182.3	3569343
24	966925.84	3571944.22	362	959247.93	3569443.9
25	966929.24	3571936.78	363	959260.74	3569463.59
26	966922.35	3571933.45	364	959281.21	3569476.88
27	966920.92	3571932.75	365	959329.63	3569508.31
28	966915.36	3571930.12	366	959327.18	3569512.08
29	966914.44	3571932.07	367	959340.45	3569520.42
30	966903.73	3571927.75	368	959368.04	3569538.61
31	966905.33	3571924.88	369	959376.38	3569544.03
32	966883.62	3571913.05	370	959378.83	3569540.25
33	966881.11	3571911.75	371	959413.47	3569562.73
34	966877.95	3571917.34	372	959417.1	3569557.34
35	966874.52	3571923.49	373	959452.61	3569580.39
36	966856.6	3571916.26	374	959518.82	3569623.37
37	966885.93	3571984.08	375	959580.02	3569682.89
38	966654.29	3571981.47	376	959613.88	3569761.25
39	966654.13	3571974.43	377	959700.92	3570165.16
40	966650.11	3571974.1	378	959692.03	3570173.25
41	966599.7	3571969.95	379	959674.4	3570189.28
42	966599.18	3571976.92	380	959662.38	3570200.21
43	966353.57	3571956.63	381	959726.21	3570282.54
44	966349.58	3571956.3	382	959741.15	3570351.89
45	966276.32	3571950.25	383	959737.56	3570352.66
46	966271.19	3571949.89	384	959764.55	3570477.96
47	966272.07	3571940.15	385	959859.22	3570478.21
48	966272.31	3571936.21	386	959859.31	3570444.79
49	966242.69	3571936.8	387	959863.24	3570443.94
50	966242.33	3571940.82	388	959876.12	3570474.39

Номер	X	Y	Номер	X	Y
51	966179.23	3571942.23	389	959911.29	3570459.55
52	966141.14	3571939.08	390	959917.24	3570450.53
53	966052.9	3571931.79	391	959946.67	3570405.22
54	966048.9	3571931.46	392	959949.02	3570406.75
55	965953.12	3571923.55	393	959950.04	3570407.42
56	965953.48	3571919.41	394	959991.71	3570342.69
57	965941.35	3571918.42	395	959988.31	3570326.2
58	965941.01	3571922.55	396	960004.39	3570322.88
59	965911.81	3571920.14	397	960003.55	3570318.82
60	965877.22	3571917.28	398	960045.69	3570310.13
61	965877.76	3571910.8	399	960350.53	3570247.22
62	965833.79	3571907.17	400	960526.27	3570357.63
63	965804.92	3571904.79	401	960524.05	3570361.14
64	965767.35	3571901.69	402	960542.9	3570372.98
65	965766.82	3571908.16	403	960545.11	3570369.47
66	965752.19	3571906.96	404	960664.1	3570444.23
67	965748.2	3571906.63	405	960661.89	3570447.74
68	965748.05	3571900.1	406	960748.42	3570504.64
69	965692.62	3571895.51	407	960762.64	3570511.62
70	965692.06	3571901.93	408	960809.05	3570515.47
71	965673.47	3571900.44	409	960861.86	3570519.64
72	965451.48	3571882.11	410	960925.98	3570525.14
73	965447.49	3571881.78	411	960960.34	3570528.09
74	965168.81	3571858.76	412	960960.7	3570523.96
75	965157.43	3571857.82	413	960986.11	3570526.14
76	965150.77	3571857.23	414	961207.68	3570545.14
77	965150.55	3571847.43	415	961216.56	3570545.91
78	965146.54	3571847.1	416	961220.58	3570546.25
79	965112.26	3571844.26	417	961379.28	3570559.87
80	965111.46	3571854.02	418	961378.93	3570564.01
81	965003.68	3571845.12	419	961478.66	3570573.07
82	964856.52	3571832.97	420	961510.68	3570575.81
83	964850.06	3571832.44	421	961511.07	3570571.19
84	964846.06	3571832.1	422	961517.29	3570571.71
85	964759.78	3571824.98	423	961521.3	3570572.06
86	964693.69	3571816.39	424	961521.38	3570572.07
87	964693.61	3571809.32	425	961658.14	3570583.8
88	964673.09	3571806.65	426	961657.79	3570587.93
89	964629.88	3571801.04	427	961696.64	3570591.26
90	964549	3571790.53	428	961697	3570587.13
91	964544.98	3571790.01	429	961708.01	3570588.08
92	964247.97	3571751.43	430	961817.98	3570597.51
93	964243.96	3571750.91	431	961821.98	3570597.77
94	963947.66	3571712.42	432	961822.13	3570604.18
95	963943.65	3571711.9	433	961831.28	3570598.65

Номер	X	Y	Номер	X	Y
96	963646.61	3571673.32	434	961846.74	3570599.97
97	963642.6	3571672.8	435	961911.59	3570605.54
98	963571.12	3571663.51	436	961911.22	3570609.83
99	963508.07	3571601.83	437	961936.34	3570611.99
100	963504.06	3571597.91	438	961980.72	3570794.91
101	963341.55	3571438.94	439	961984.9	3570793.89
102	963337.45	3571434.93	440	961994.03	3570831.54
103	963214.33	3571355.09	441	961995	3570835.52
104	963039.41	3571349.61	442	962038.32	3571014.1
105	963035.41	3571349.48	443	962034.29	3571015.07
106	962858.1	3571343.92	444	962048.77	3571074.79
107	962797.31	3571373.87	445	962052.81	3571073.81
108	962796.07	3571371.36	446	962073.6	3571159.49
109	962750.83	3571393.65	447	962061.62	3571230
110	962752.07	3571396.16	448	962060.94	3571234.02
111	962740.44	3571401.89	449	962043.52	3571336.57
112	962736.48	3571403.84	450	962038.93	3571335.79
113	962501.17	3571519.77	451	961991.02	3571617.89
114	962499.93	3571517.26	452	961997.77	3571631.62
115	962443.5	3571545.07	453	962000.27	3571635.56
116	962439.53	3571547.02	454	962009.03	3571653.49
117	962359.62	3571586.39	455	962012.83	3571651.7
118	962360.87	3571588.9	456	962021.68	3571669.63
119	962287.33	3571625.13	457	962067.86	3571763.35
120	962278.82	3571629.32	458	962130.63	3571732.43
121	962253.46	3571641.82	459	962134.96	3571741.22
122	962217.77	3571656.28	460	962143.62	3571736.95
123	962200.44	3571664.86	461	962147.58	3571735
124	962194.88	3571670.67	462	962366.03	3571627.37
125	962146.67	3571694.42	463	962374.54	3571623.18
126	962142.71	3571696.37	464	962383.23	3571618.9
127	962111.83	3571711.59	465	962378.9	3571610.11
128	962114.95	3571717.87	466	962440.26	3571579.87
129	962076.97	3571736.58	467	962444.24	3571577.92
130	962039.77	3571661.09	468	962737.14	3571433.61
131	962030.93	3571643.15	469	962741.1	3571431.66
132	962026.9	3571634.97	470	962756.31	3571424.17
133	962024.96	3571631.01	471	962760.64	3571432.96
134	962016.65	3571614.16	472	962807.89	3571409.68
135	962081.3	3571233.56	473	962803.56	3571400.89
136	962081.98	3571229.54	474	962863.99	3571371.12
137	962094	3571158.78	475	963036.01	3571376.51
138	962015.46	3570835.06	476	963040.02	3571376.64
139	962014.5	3570831.08	477	963205.97	3571381.84
140	961981.85	3570696.52	478	963320.11	3571455.76

Номер	X	Y	Номер	X	Y
141	961988.65	3570694.87	479	963338.32	3571473.57
142	961974.97	3570638.45	480	963342.41	3571477.57
143	961968.06	3570640.17	481	963466.31	3571598.76
144	961955.83	3570589.27	482	963470.31	3571602.67
145	961821.54	3570577.75	483	963558.69	3571689.12
146	961817.53	3570577.4	484	963643.21	3571700.1
147	961704.72	3570567.72	485	963647.22	3571700.62
148	961694.52	3570566.85	486	963944.25	3571739.2
149	961694.87	3570562.71	487	963948.27	3571739.73
150	961520.75	3570547.77	488	964244.57	3571778.22
151	961516.74	3570547.43	489	964248.58	3571778.74
152	961515.69	3570547.33	490	964411.13	3571799.85
153	961476.43	3570543.47	491	964439.01	3571803.48
154	961373.66	3570535.15	492	964545.59	3571817.32
155	961373.31	3570539.28	493	964549.62	3571817.84
156	961229.03	3570526.9	494	964678.23	3571834.55
157	961229.38	3570522.77	495	964721.45	3571840.17
158	961220.03	3570521.97	496	964757.66	3571844.87
159	961216.02	3570521.61	497	964846.51	3571852.21
160	961213.36	3570525.57	498	964850.51	3571852.54
161	960991.88	3570506.55	499	964870.81	3571854.22
162	960957.79	3570503.63	500	965004.4	3571865.25
163	960958.14	3570499.5	501	965117.44	3571874.59
164	960921.28	3570496.34	502	965116.23	3571888.59
165	960861.37	3570491.19	503	965147.53	3571891.18
166	960810.14	3570486.6	504	965151.54	3571891.51
167	960772.22	3570483.04	505	965163.06	3571892.46
168	960728.77	3570455.69	506	965160.62	3571885.31
169	960728	3570442.77	507	965159.77	3571878.08
170	960710.07	3570441.23	508	965170.26	3571878.95
171	960644.95	3570400.32	509	965447.94	3571901.89
172	960641.23	3570406.24	510	965451.94	3571902.22
173	960529.01	3570335.73	511	965670.79	3571920.3
174	960532.73	3570329.81	512	965668.92	3571934.24
175	960518.33	3570320.76	513	965748.96	3571940.85
176	960514.61	3570326.68	514	965752.96	3571941.18
177	960354.36	3570226	515	965764.17	3571942.11
178	960045.59	3570289.73	516	965804.05	3571945.41
179	960001.33	3570298.86	517	965804.06	3571946.63
180	959999.84	3570292.03	518	965834.59	3571945.96
181	959982.01	3570295.7	519	965845.68	3571945.71
182	959977.97	3570276.11	520	965922.19	3571943.98
183	959976.49	3570268.94	521	965950.42	3571943.35
184	959999.34	3570264.23	522	965950.01	3571948.47
185	959998.6	3570260.62	523	965972.51	3571949.38

Номер	X	Y	Номер	X	Y
186	960043.82	3570251.29	524	965972.67	3571946.86
187	960273.45	3570203.9	525	965988.21	3571946.51
188	960273.42	3570181.95	526	966049.34	3571951.57
189	960379.43	3570160.07	527	966053.34	3571951.9
190	960379.4	3570137.9	528	966256.23	3571968.65
191	960472.76	3570190.5	529	966255.33	3571979.52
192	960546.11	3570224.45	530	966272.48	3571980.94
193	960557.31	3570227.63	531	966296.89	3571982.96
194	960630.48	3570248.39	532	966293.65	3571971.75
195	960638.29	3570249.61	533	966350.03	3571976.4
196	960649.33	3570251.33	534	966354.02	3571976.73
197	960691.05	3570257.84	535	966650.71	3572001.24
198	960731.05	3570261.29	536	966654.74	3572001.57
199	960752.8	3570263.16	537	966669.4	3572002.75
200	960757.43	3570209.38	538	966669.04	3572006.91
201	960808.55	3570166.38	539	966689.59	3572008.61
202	960841.09	3570138.99	540	966689.97	3572004
203	960870.25	3570141.5	541	966856.55	3571937.81
204	961028.6	3570155.14	542	966861.08	3571939.64
205	961040.23	3570156.13	543	966881	3571947.69
206	961208.17	3570170.6	544	966889.34	3571951.05
207	961212.17	3570170.92	545	966902.87	3571956.51
208	961259.04	3570174.99	546	966888.11	3571987.66
209	961447.41	3570191.22	547	966904.02	3571995.18
210	961445.26	3570216.37	548	966906.65	3571988.63
211	961459.44	3570217.6	549	966910.14	3571989.38
212	961462.34	3570217.85	550	966912.09	3571982.58
213	961500.32	3570299	551	966914.26	3571975.86
214	961511.2	3570299.94	552	966916.66	3571969.22
215	961515.22	3570300.28	553	966919.13	3571963.05
216	961603.77	3570307.84	554	966926	3571965.85
217	961608.57	3570321.26	555	966935.3	3571969.6
218	961640.62	3570323.83	556	966938.76	3571970.8
219	961697.31	3570328.37	557	966950.3	3571975.66
220	961698.72	3570308.44	558	966954.33	3571977.29
221	961629.99	3570302.54	559	966956.88	3572090.95
222	961622.96	3570301.99	560	966952.9	3572091.01
223	961616.92	3570288.98	561	966957.99	3572319.74
224	961514.76	3570280.07	562	966955.47	3572319.85
225	961510.63	3570273.79	563	966955.82	3572340.2
226	961485.41	3570219.91	564	966958.62	3572347.7
227	961495.06	3570220.62	565	966962.89	3572359.07
228	961499.34	3570171.05	566	967043.64	3572574.46
229	961503.65	3570121.02	567	967049.7	3572572.22
230	961465.34	3570117.73	568	967059.44	3572598.12

Номер	X	Y	Номер	X	Y
231	961454.95	3570116.84	569	959737.37	3570277.35
232	961453.84	3570116.74	570	959726.4	3570226.43
233	961449.13	3570171.29	571	959721.53	3570203.86
234	961258.48	3570154.88	572	959714.1	3570169.38
235	961211.71	3570150.82	573	959694.85	3570186.89
236	961207.72	3570150.5	574	959678.67	3570201.61
237	961039.95	3570136.06	575	959688.49	3570214.3
238	961025.61	3570134.82	576	959811.15	3570347.42
239	960872.08	3570121.59	577	959887.95	3570330.87
240	960837.59	3570118.59	578	959939	3570312.7
241	960838.77	3570104.91	579	959934.84	3570293.14
242	960811.6	3570102.54	580	959930.2	3570270.65
243	960639.51	3570087.75	581	959924.95	3570245.19
244	960638.22	3570102.7	582	959946.85	3570240.67
245	960810.15	3570117.56	583	959958.04	3570240.73
246	960833.2	3570119.5	584	959965.28	3570239.24
247	960809.02	3570139.85	585	959988.87	3570234.37
248	960738.22	3570199.41	586	959989.61	3570237.97
249	960734.59	3570241.51	587	960042.38	3570227.08
250	960711.79	3570239.55	588	960167.19	3570201.32
251	960693.46	3570237.97	589	960142.41	3570195.3
252	960655.77	3570232.09	590	960062.39	3570130.71
253	960634.77	3570228.81	591	960041.21	3570124.69
254	960620.06	3570224.63	592	960009.71	3570115.77
255	960553.08	3570205.63	593	959985.63	3570119.94
256	960547.35	3570202.98	594	959920.43	3570131.29
257	960481.89	3570172.68	595	959896.14	3570135.52
258	960379.36	3570114.92	596	959812.08	3570152.87
259	960379.06	3569907.85	597	959771.16	3570161.31
260	960394.79	3569893.46	598	959762.95	3570191.94
261	960534.58	3569892.74	599	959768.78	3570218.98
262	960559.12	3569864.96	600	959773.64	3570241.55
263	960559.48	3569849.77	601	959790.14	3570318.1
264	960559.45	3569832.1	602	959905.69	3570413.23
265	960648.41	3569831.97	603	959925.4	3570382.94
266	960648.08	3569603.5	604	959930.41	3570386.24
267	960511.12	3569603.7	605	959947.46	3570359.96
268	960511.18	3569644.78	606	959947.34	3570339.7
269	960304.07	3569645.09	607	959894.85	3570362.88
270	960304.17	3569710.04	608	960285.48	3570124.83
271	960275.93	3569710.08	609	960303.03	3570121.21
272	960275.94	3569716.29	610	960318.6	3570117.02
273	960276.04	3569784.07	611	960320.33	3570098.96
274	960267.47	3569784.08	612	960320.01	3569873.01
275	960244.76	3569784.17	613	960277.14	3569873.08

Номер	X	Y	Номер	X	Y
276	960244.83	3569892.85	614	960277.16	3569902.62
277	960249	3569892.85	615	960273.01	3569902.65
278	960249.36	3570132.29	616	960273.33	3570117.74
279	960178.49	3570146.92	617	960283.63	3570115.82
280	960048.43	3570061.35	618	959014.11	3568969.8
281	960038.24	3570054.62	619	959038.41	3568925.79
282	959957.95	3570071.2	620	959270.8	3568504.96
283	959946.31	3570073.6	621	959276.41	3568494.74
284	959806.68	3570102.42	622	959334	3568246.66
285	959765.91	3570110.83	623	959347.59	3568188.25
286	959683.21	3569726.86	624	959562.89	3567262.82
287	959655.2	3569640.76	625	959564.94	3567263.29
288	959582.35	3569575.2	626	959586.46	3567170.82
289	959470.63	3569502.68	627	959578.88	3567169.06
290	959408.13	3569462.1	628	959545.47	3567161.29
291	959390.01	3569450.34	629	959541.66	3567177.4
292	959358.62	3569429.96	630	959541.06	3567177.25
293	959350.56	3569421.91	631	959534.76	3567175.69
294	959342.35	3569413.71	632	959530.87	3567174.72
295	959382.51	3569373.46	633	959523.12	3567172.8
296	959345.68	3569336.64	634	959522.04	3567172.55
297	959325.93	3569316.9	635	959524.35	3567162.66
298	959287.55	3569355.31	636	959467.33	3567149.39
299	959046.89	3568984.91	637	959466.32	3567153.09
300	959291.54	3568541.88	638	959459.58	3567180.12
301	959310.33	3568507.88	639	959518.01	3567194.7
302	959318.78	3568471.49	640	959523.53	3567196.08
303	959335.65	3568398.99	641	959435.06	3567550.61
304	959389.5	3568168.05	642	959427.36	3567581.45
305	959626.52	3567149.23	643	959315.1	3567553.43
306	959593.28	3567141.49	644	959295.57	3567631.64
307	959585.69	3567139.72	645	959216.53	3567611.91
308	959581.37	3567138.73	646	959218.37	3567623.18
309	959579.99	3567144.72	647	959289.75	3567663.28
310	959550.24	3567137.76	648	959402.84	3567688.86
311	959543.94	3567136.38	649	959407.26	3567689.88
312	959540.04	3567135.38	650	959411.44	3567687.12
313	959532.26	3567133.57	651	959416.3	3567683.94
314	959533.64	3567127.61	652	959424.63	3567678.23
315	959368.84	3567089.3	653	959437.9	3567681.28
316	959362.24	3567109.97	654	959424.17	3567740.49
317	959315.12	3567098.21	655	959417.52	3567768.88
318	959298.88	3567163.26	656	959404.17	3567766.35
319	959245.02	3567149.83	657	959398.89	3567765.34
320	959142.53	3567560.56	658	959375.11	3567860.64

Номер	X	Y	Номер	X	Y
321	959132.74	3567599.79	659	959332.13	3568032.87
322	959171.48	3567664.29	660	959334.81	3568033.54
323	959195.18	3567703.75	661	959341.66	3568035.25
324	959371.89	3567747.86	662	959344.74	3568036.01
325	959378.97	3567762.52	663	959301.89	3568207.69
326	959312.71	3568028.03	664	959297.54	3568225.11
327	959174.95	3567993.65	665	959294.31	3568237.74
328	959124.59	3568195.46	666	959287.6	3568236.09
329	959255.47	3568228.11	667	959283.71	3568235.09
330	959263.57	3568225	668	959281.79	3568234.59
331	959262.36	3568229.83	669	959229.19	3568445.34
332	959211.6	3568433.21	670	959219.72	3568483.29
333	959200.69	3568476.94	671	959202.41	3568524.07
334	959159.45	3568574.03	672	959185.8	3568563.19
335	958967.34	3568929.08	673	959177.5	3568582.72
336	958955.69	3568922.78	674	958979.75	3568947.98
337	958933.79	3568963.24	675	958977.92	3568951.35
338	958945.42	3568969.54	676	958983.33	3568954.1

Перечень координат характерных точек границ зон планируемого размещения линейных объектов, подлежащих переносу (переустройству) из зон планируемого размещения линейных объектов

Линейные объекты, подлежащие переносу (переустройству) из зон планируемого размещения линейных объектов, отсутствуют.

Предельные параметры разрешенного строительства, реконструкции объектов капитального строительства, входящих в состав линейных объектов в границах зон их планируемого размещения

Предельные параметры разрешенного строительства не устанавливаются в связи с тем, что действие градостроительных регламентов не распространяется на земельные участки, предназначенные для размещения линейных объектов или занятыми линейными объектами.

Информация о необходимости осуществления мероприятий по защите сохраняемых объектов капитального строительства (здание, строение, сооружение, объекты, строительство которых не завершено), существующих и строящихся на момент подготовки проекта планировки территории, а также объектов капитального строительства, планируемых к строительству в соответствии с ранее утверждённой документацией по планировке территории, от возможного негативного воздействия в связи с размещением линейных объектов

Планируемые линейные объекты пересекают объекты, планируемые к строительству в соответствии с ранее утвержденной документацией по планировке территории.

Мероприятия по защите сохраняемых объектов капитального строительства (здание, строение, сооружение, объекты, строительство которых не завершено), существующих и строящихся на момент подготовки проекта планировки территории, а также объектов капитального строительства, планируемых к строительству в соответствии с ранее утвержденной документацией по планировке территории, от возможного негативного воздействия в связи с размещением линейных объектов не требуется.

Информация о необходимости осуществления мероприятий по сохранению объектов культурного наследия от возможного негативного воздействия в связи с размещением линейных объектов

На территории размещения планируемого объекта объектов культурного наследия, включенных в единый государственный реестр объектов культурного наследия (памятников истории и культуры) народов Российской Федерации, выявленных объектов культурного наследия, либо объектов, обладающих признаками объекта культурного наследия, не имеется.

Объект не попадает в границы территорий традиционного природопользования коренных малочисленных народов Севера регионального значения.

Информация о необходимости осуществления мероприятий по охране окружающей среды

Планируемый объект расположен вне зон особо охраняемых природных территорий федерального, регионального и местного значения.

Реализация проекта не приведет к загрязнению территории района расположения объекта. Производство строительного-монтажных работ в границах отвода земель позволит свести к минимуму воздействие на почвы, растительный и животный мир. По окончании строительства объекта предусматривается рекультивация земельных участков.

Ущерб окружающей среде может быть нанесен лишь в аварийных случаях, но для их предотвращения предусмотрены все возможные мероприятия в соответствии с требованиями законодательства Российской Федерации.

Информация о необходимости осуществления мероприятий по защите территории от чрезвычайных ситуаций природного и техногенного характера, в том числе по обеспечению пожарной безопасности и гражданской обороне

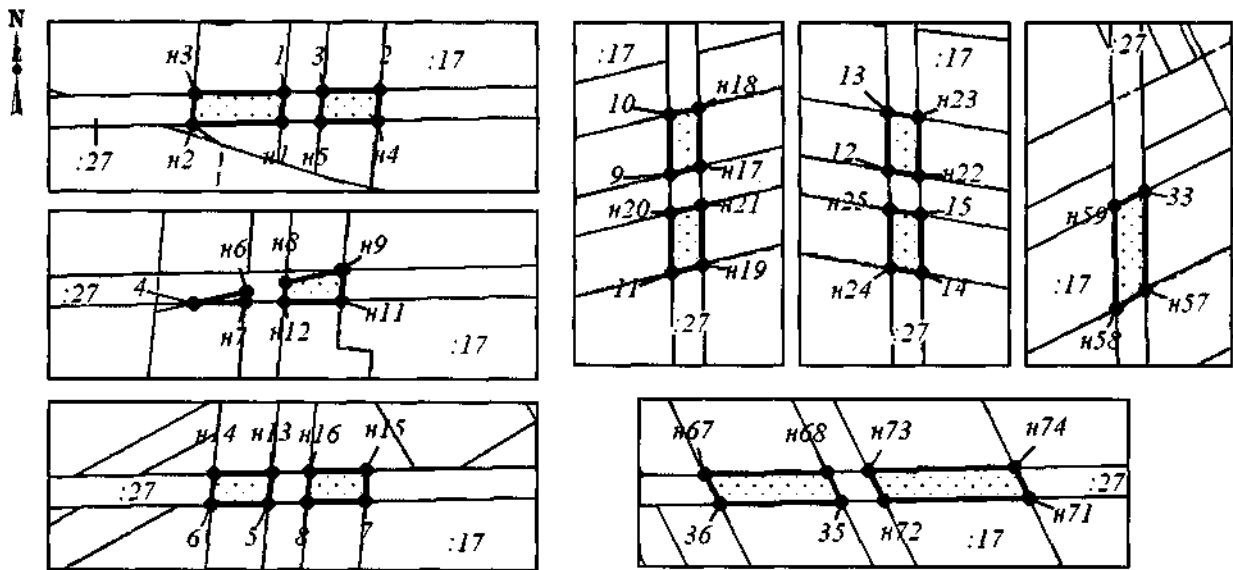
В проектной документации разработаны разделы по мероприятиям: по защите территории от чрезвычайных ситуаций природного и техногенного характера, по пожарной безопасности и гражданской обороне, обеспечивающие решение задач по предупреждению данных ситуаций.

Приложение 6
к приказу Департамента пространственного
развития и архитектуры
Ханты-Мансийского
автономного округа – Югры
от 28 октября 2022 года № 12-нп

**Проект межевания территории для размещения объекта капитального
строительства «Обустройство кустов скважин №№ 10, 11 Восточно-
Сургутского месторождения», расположенного на территориях двух
муниципальных образований Ханты-Мансийского автономного
округа – Югры. Графическая часть**

Масштаб 1:1000

Кадастровый квартал 86:03:0053505
Сургутский район



86:03:0000000:7772:3У1

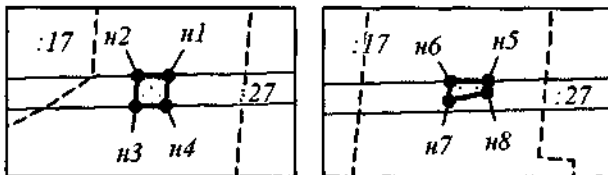
УСЛОВНЫЕ ОБОЗНАЧЕНИЯ

- | | | | |
|--|---|---------------|---|
| | границы планируемых элементов планировочной структуры | | условный номер образуемого земельного участка |
| | граница образуемого земельного участка | 86:03:0053505 | номер кадастрового квартала |
| | н1 точка поворота границы земельного участка, устанавливаемая при проведении кадастровых работ | :1436 | кадастровый номер земельного участка |
| | 1 точка поворота границы земельного участка, ранее установленная при проведении кадастровых работ | | граница кадастрового квартала |
| | границы земельных участков, учтенных в ЕГРН | | |
| | граница муниципальных образований | | |

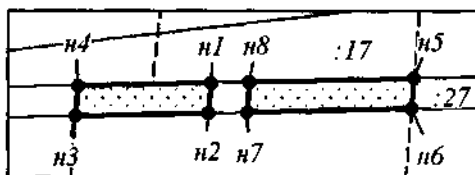
Масштаб 1:1000



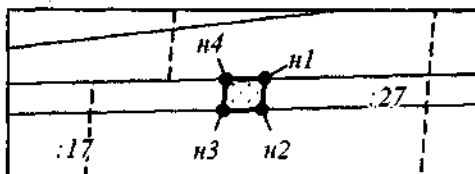
Кадастровый квартал 86:03:0053505
Сургутский район
86:03:0000000:7772:3У4



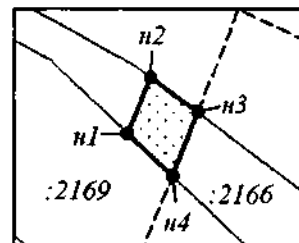
86:03:0000000:7772:3У5



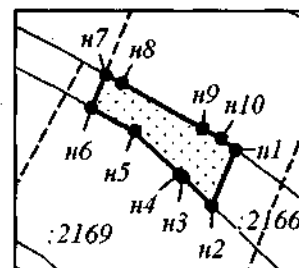
86:03:0000000:7772:3У6



Кадастровый квартал 86:03:0053501
Сургутский район
86:03:0053501:2166:3У1

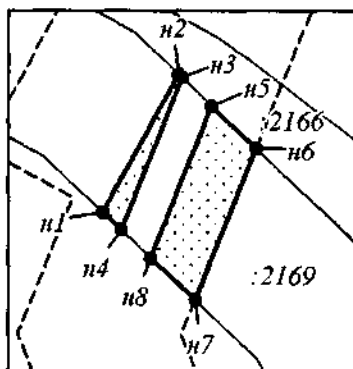


86:03:0053501:2166:3У2

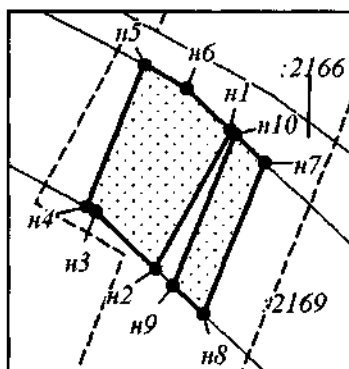


Кадастровый квартал 86:03:0053501
Сургутский район

86:03:0053501:2169:3У1



86:03:0053501:2169:3У2



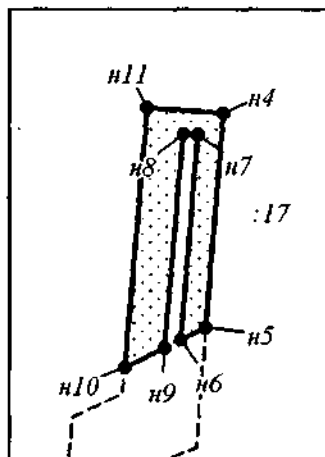
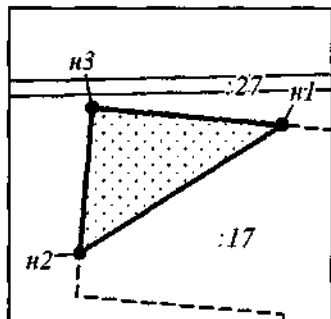
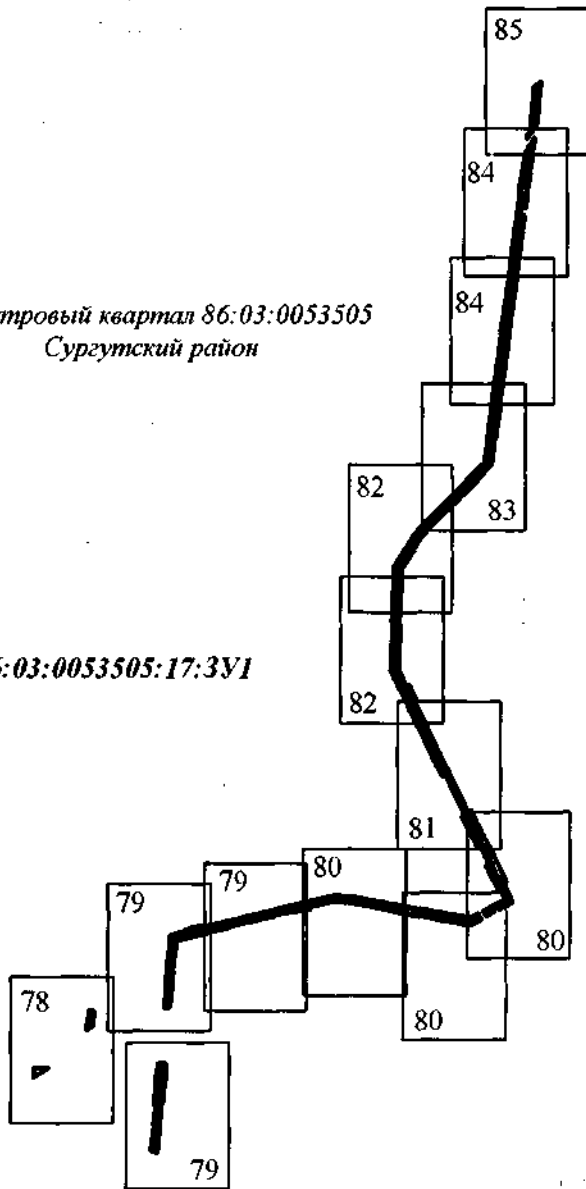
Масштаб 1:2000

Схема расположения земельного участка на листах



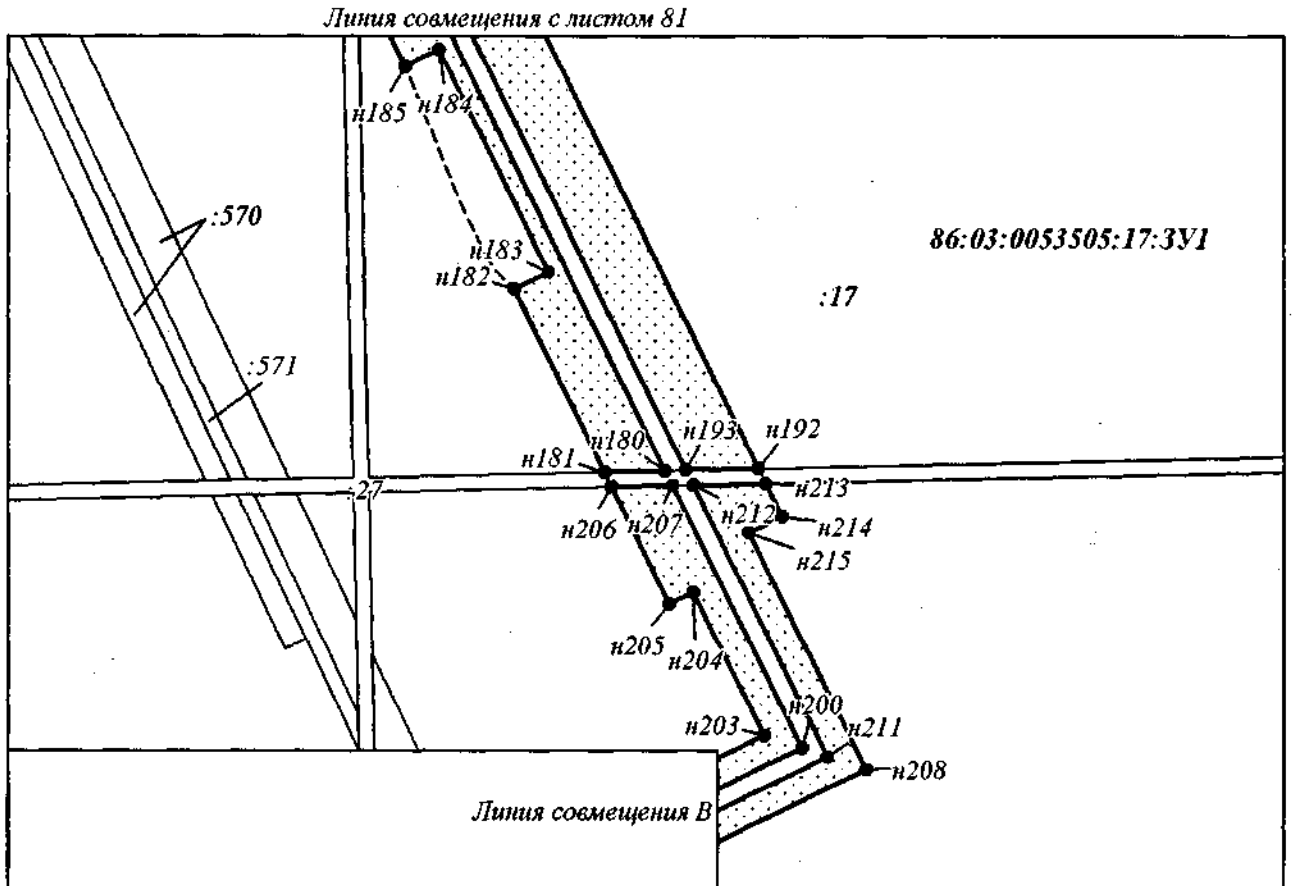
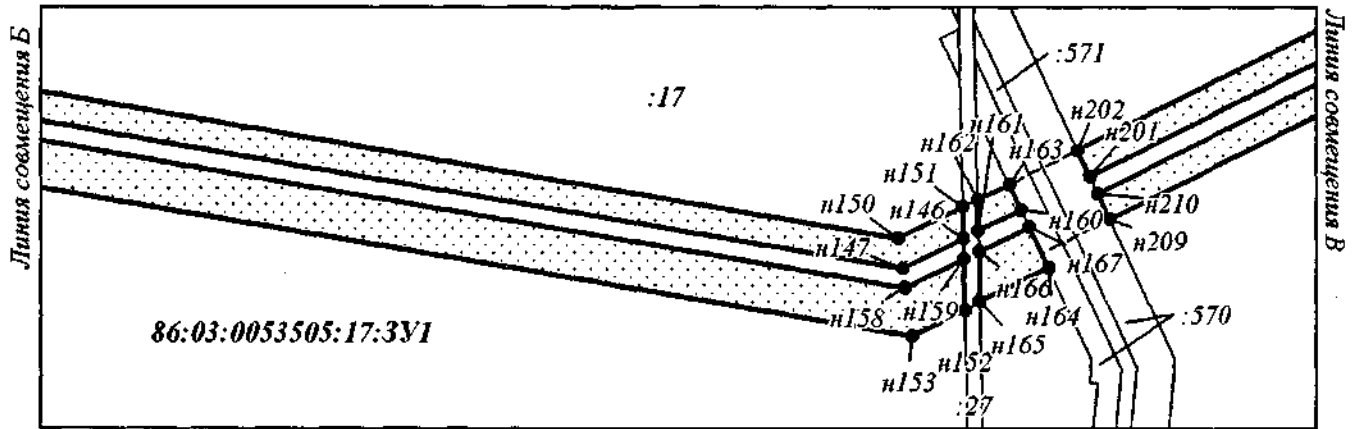
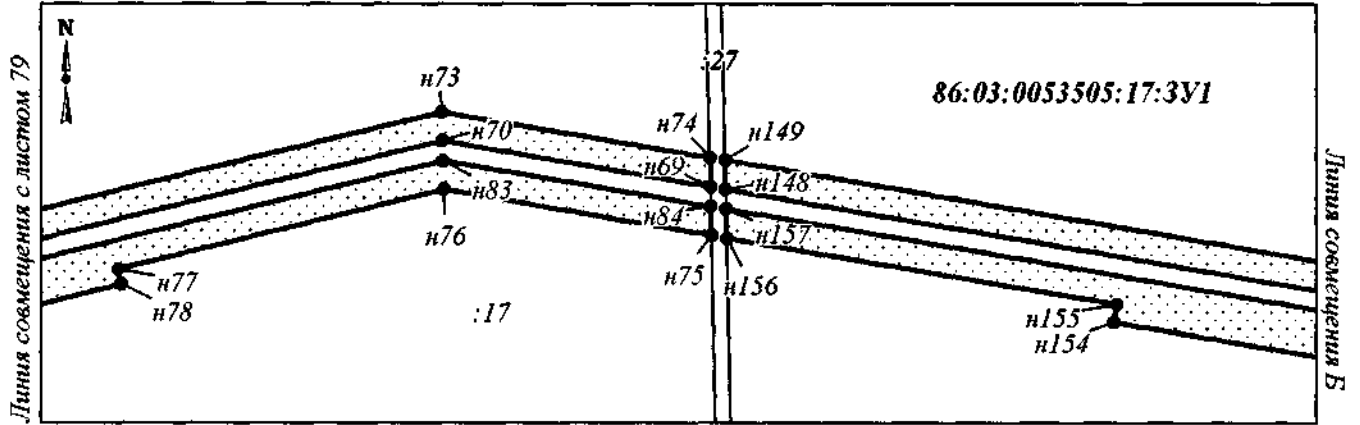
Кадастровый квартал 86:03:0053505
Сургутский район

86:03:0053505:17:3У1



Масштаб 1:2000

Кадастровый квартал 86:03:0053505
Сургутский район

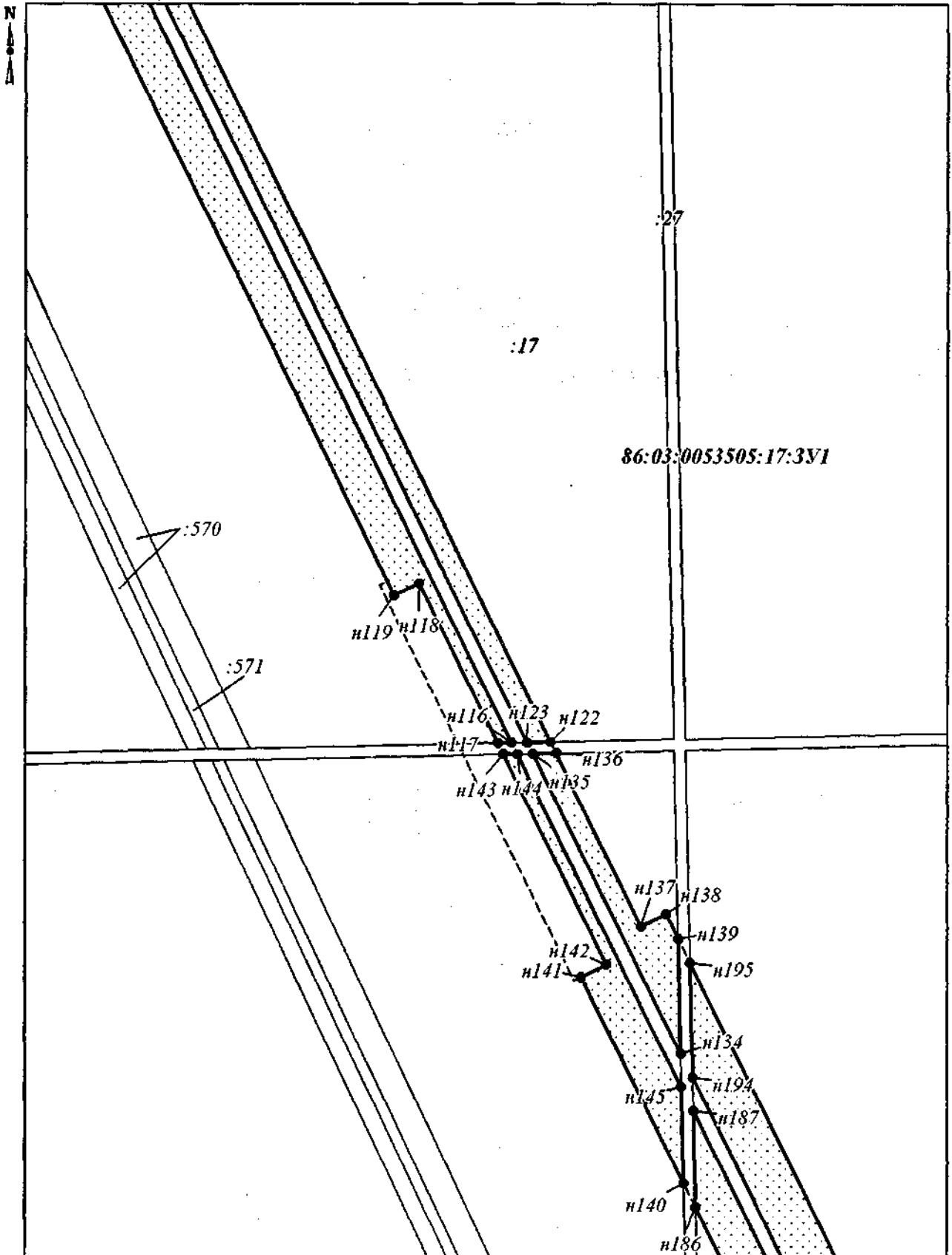


Масштаб 1:2000

Кадастровый квартал 86:03:0053505

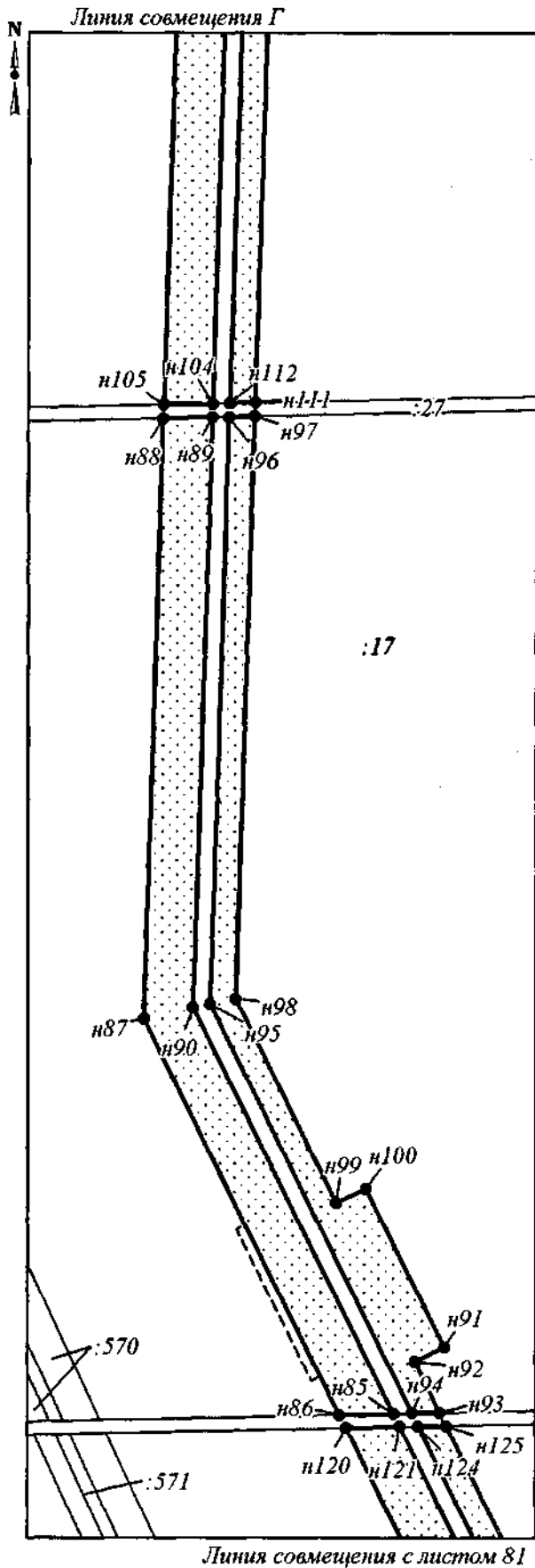
Сургутский район

Линия совмещения с листом 82



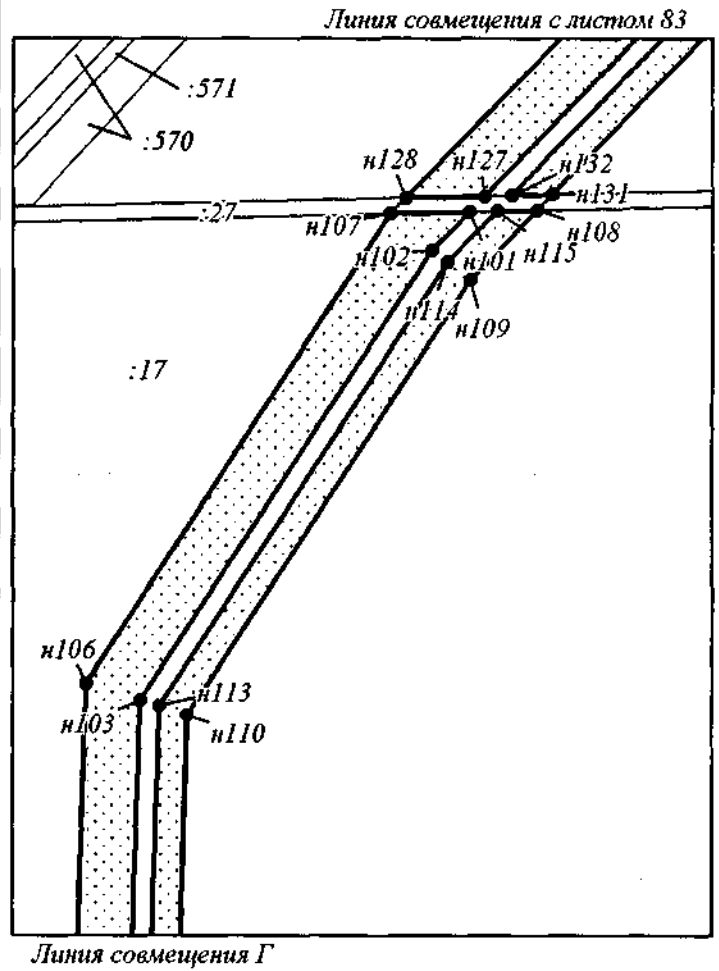
Линия совмещения с листом 80

Масштаб 1:2000



Кадастровый квартал 86:03:0053505
Сургутский район

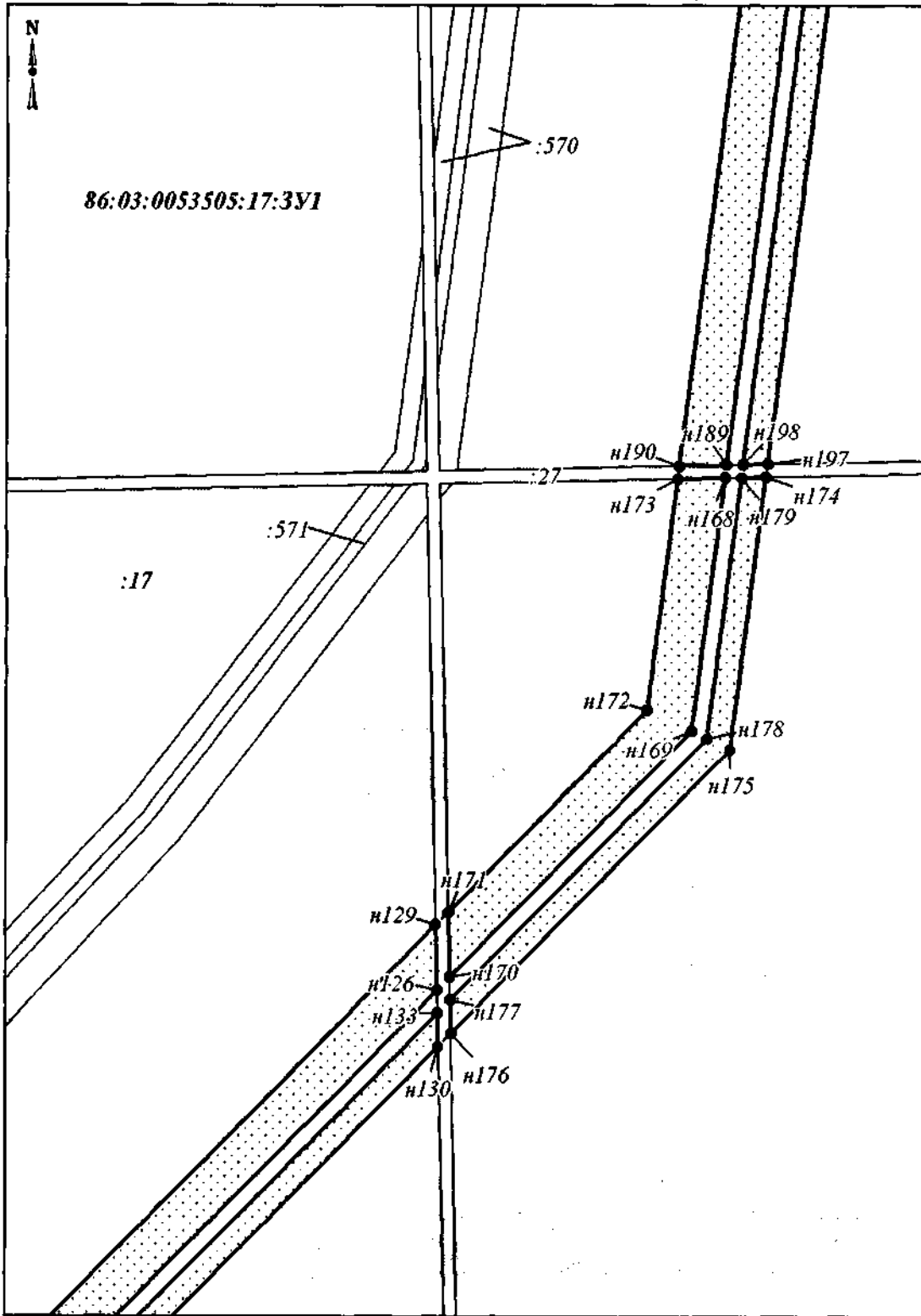
86:03:0053505:17:3У1



Масштаб 1:2000

Кадастровый квартал 86:03:0053505
Сургутский район

Линия совмещения с листом 84



Линия совмещения с листом 82

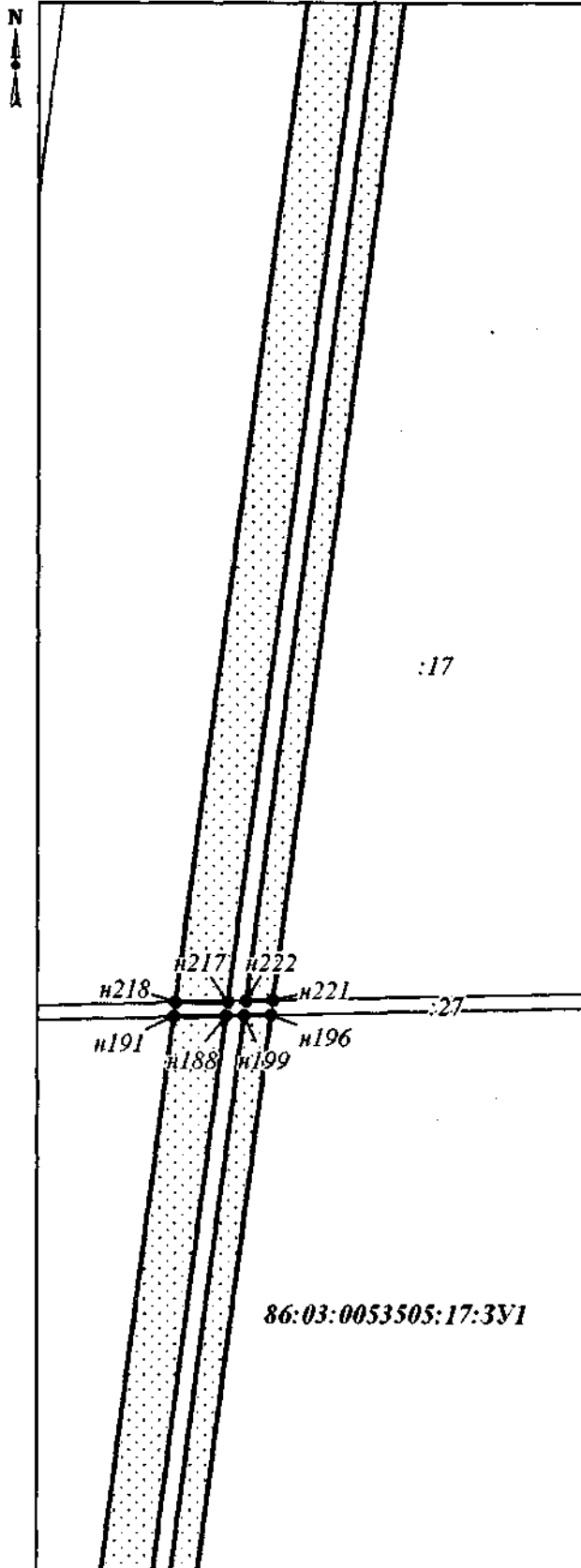
Масштаб 1:2000

Кадастровый квартал 86:03:0053505

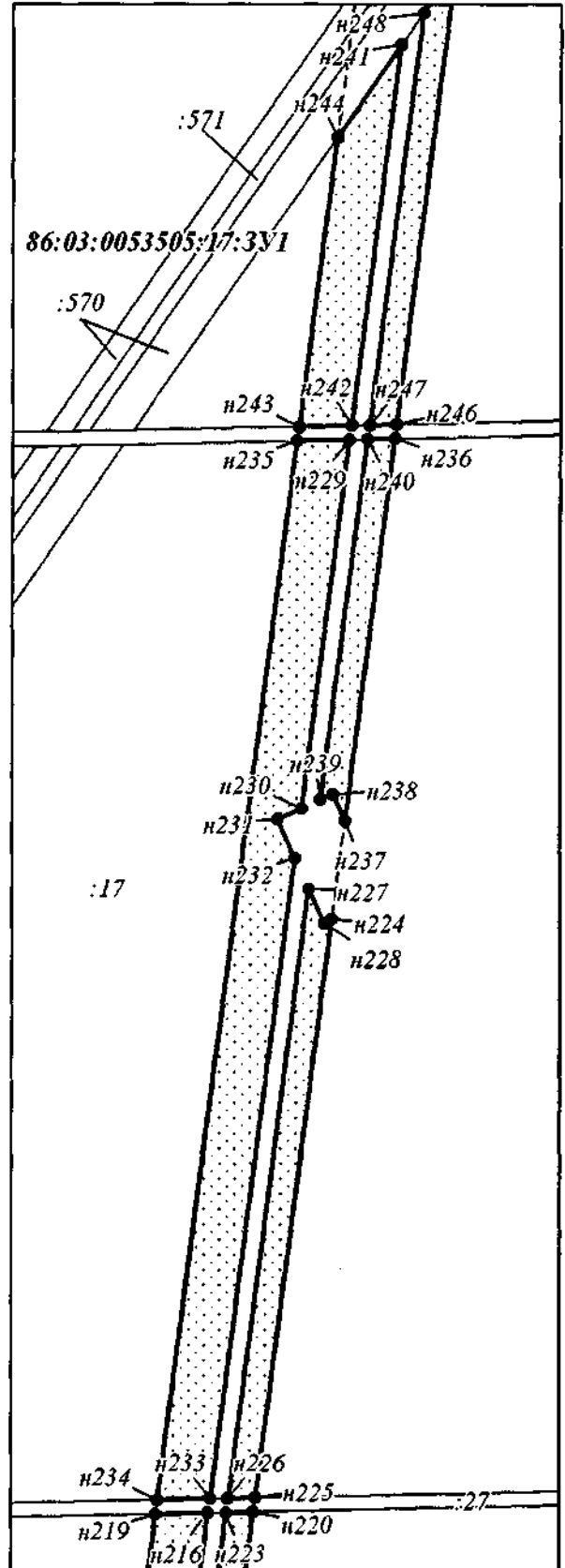
Сургутский район

Линия совмещения Д

Линия совмещения с листом 85



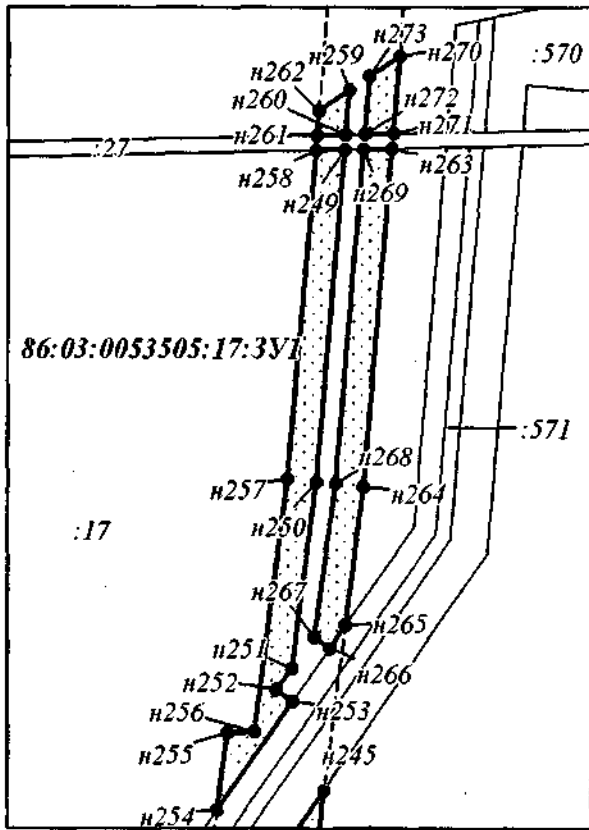
Линия совмещения с листом 83



Линия совмещения Д

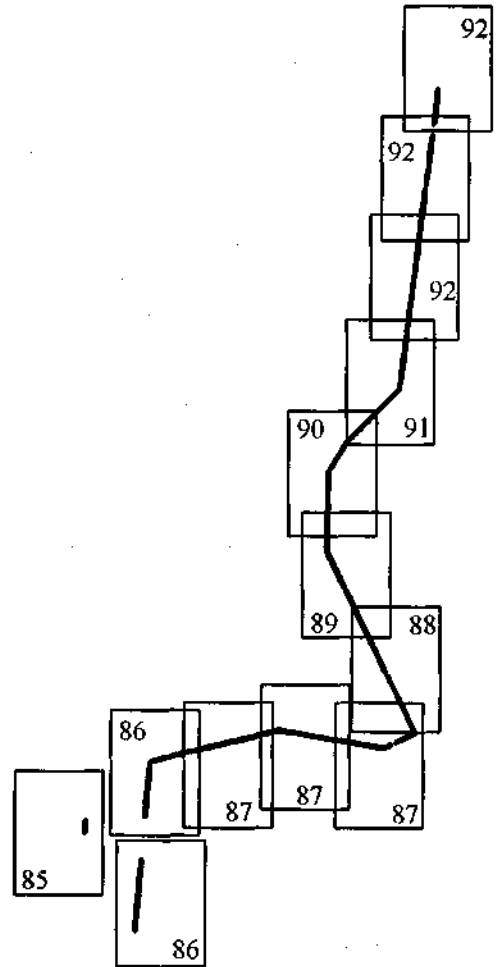
Масштаб 1:2000

Кадастровый квартал 86:03:0053505
Сургутский район

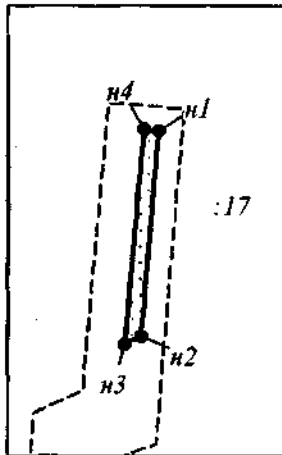


Линия совмещения с листом 84

Схема расположения земельного участка на листах

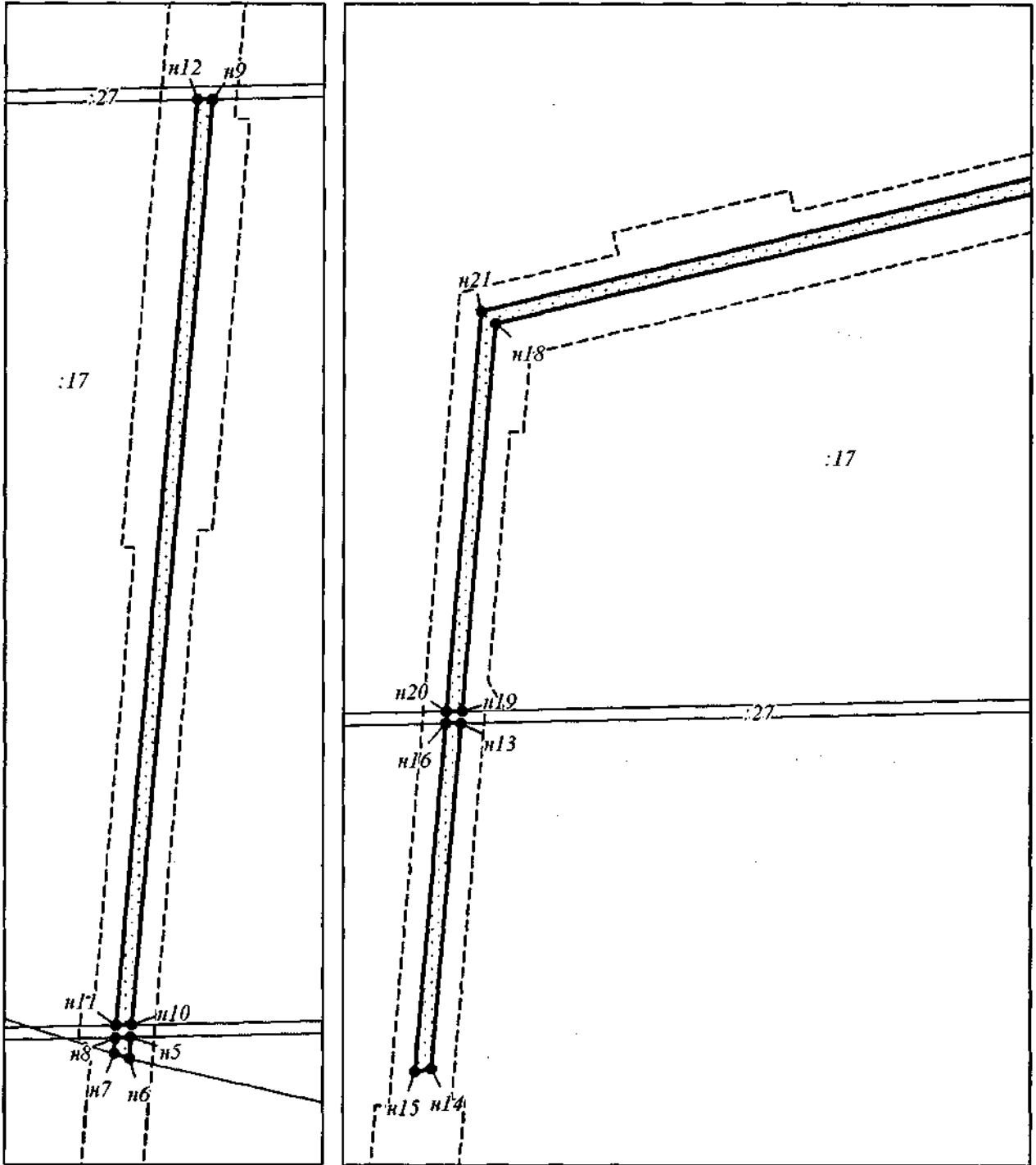


86:03:0053505:17:3У2



Масштаб 1:2000

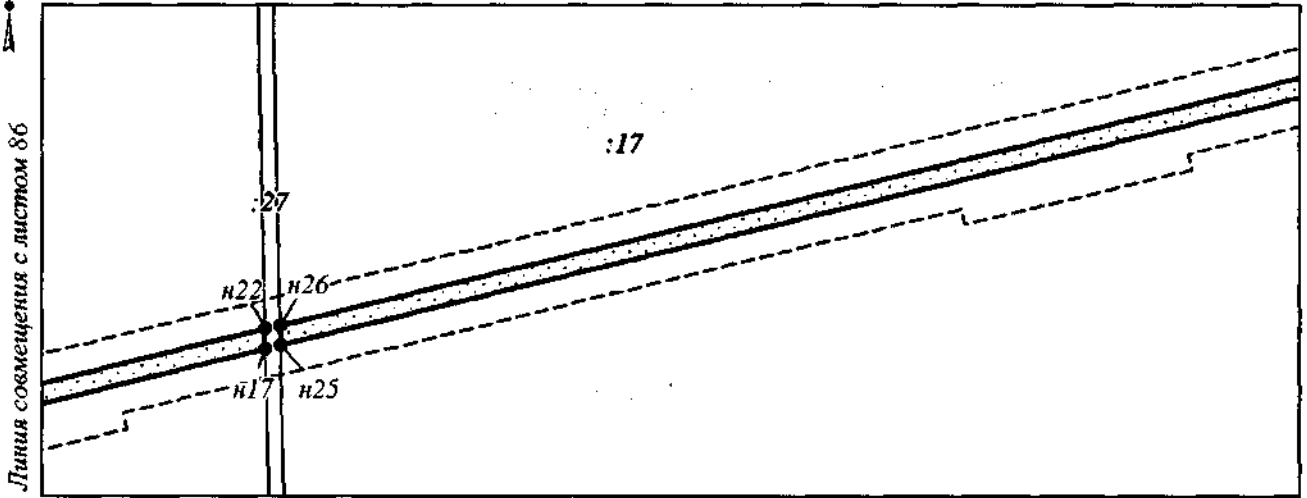
Кадастровый квартал 86:03:0053505
Сургутский район
86:03:0053505:17:3У2



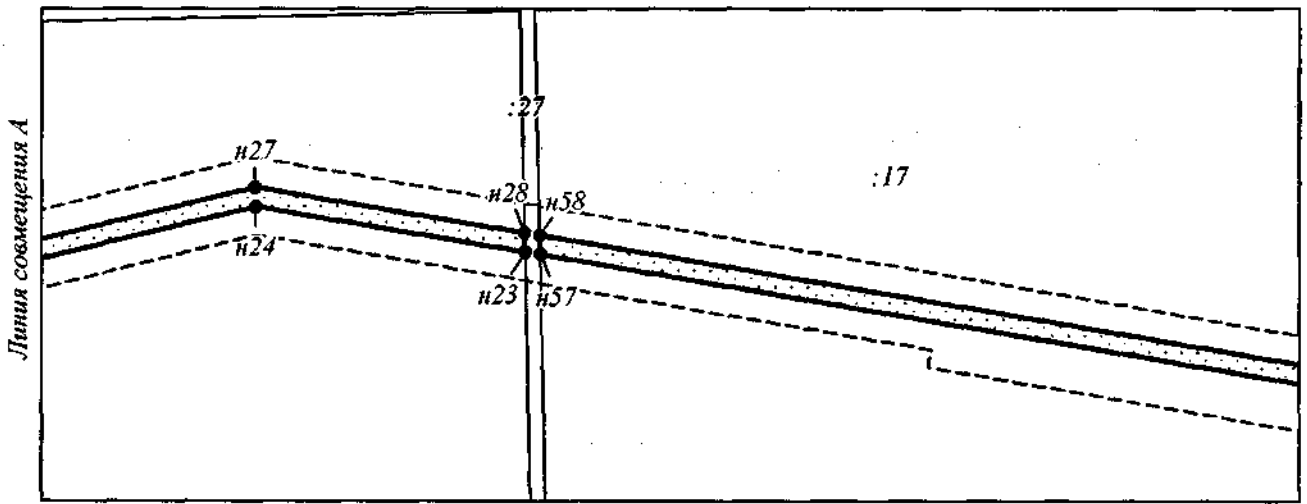
Линия смежности с листом 87

Масштаб 1:2000

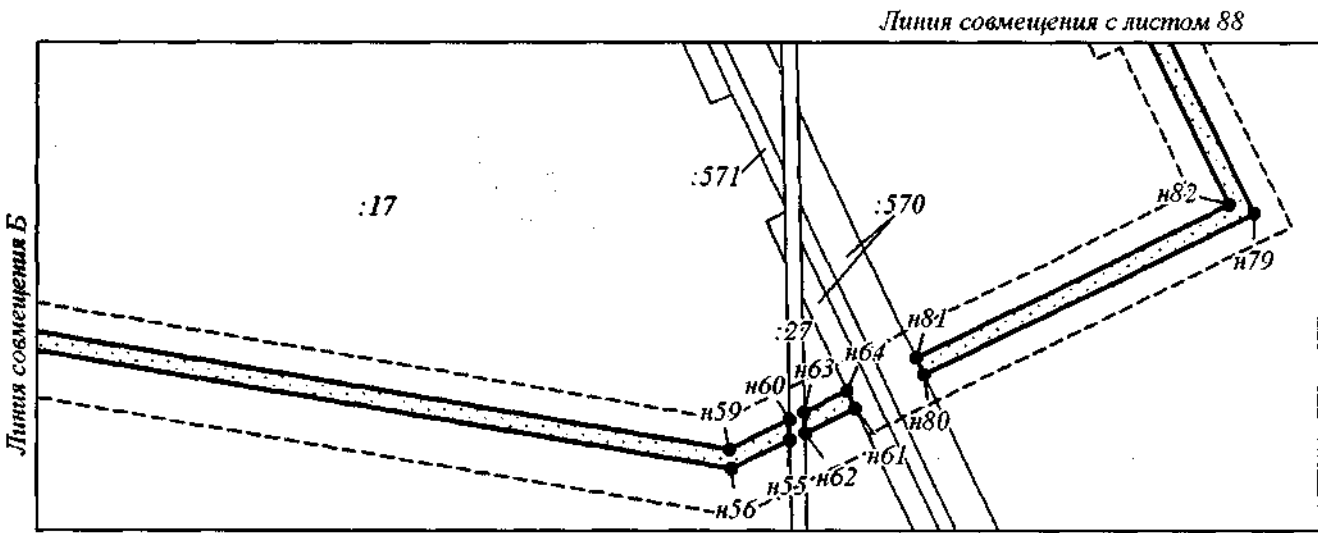
Кадастровый квартал 86:03:0053505
 Сургутский район
 86:03:0053505:17:33/2



Линия совмещения А



Линия совмещения Б



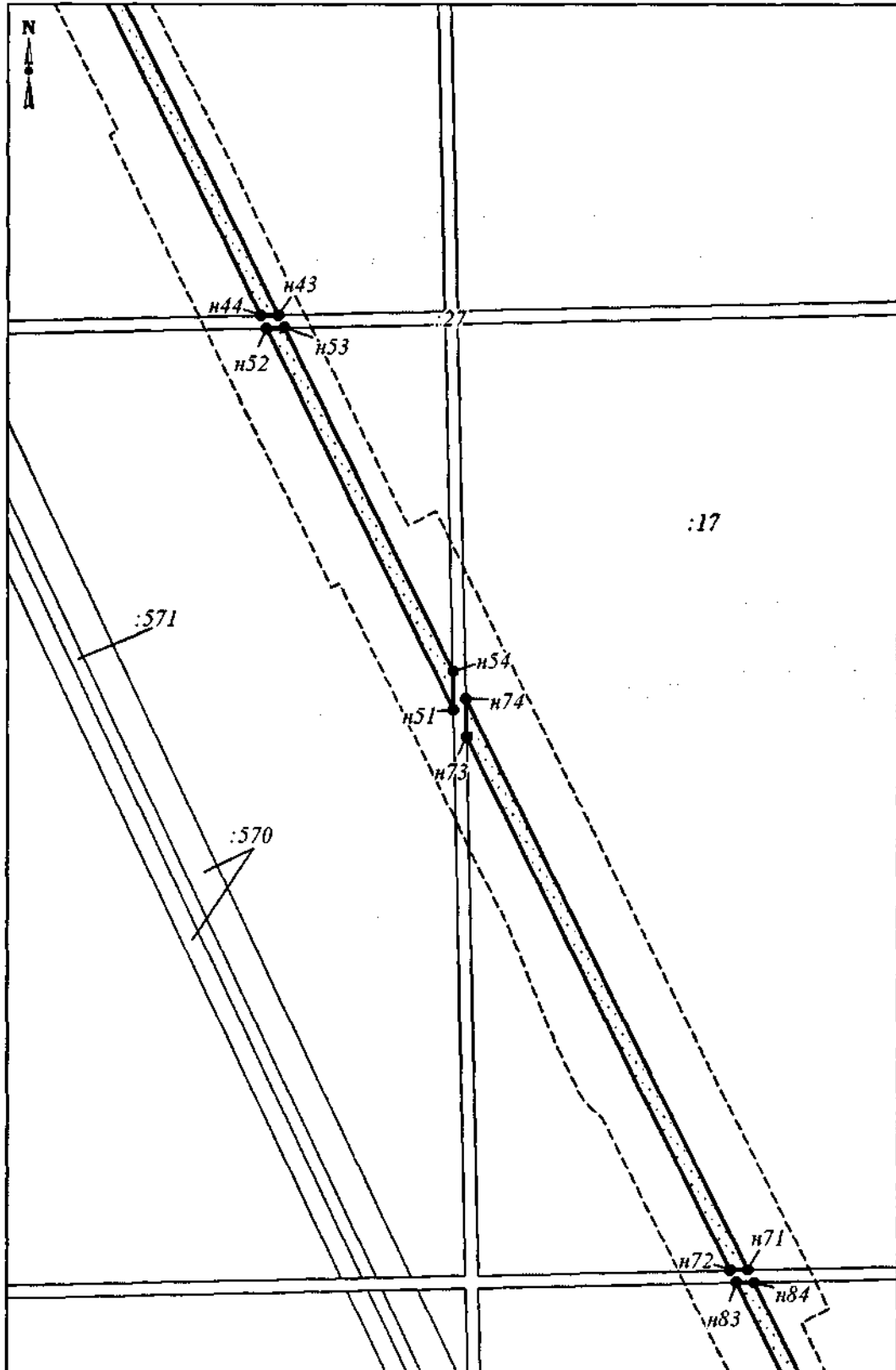
Линия совмещения Б

Масштаб 1:2000

Кадастровый квартал 86:03:0053505
Сургутский район

86:03:0053505:17:3У2

Линия совмещения с листом 89

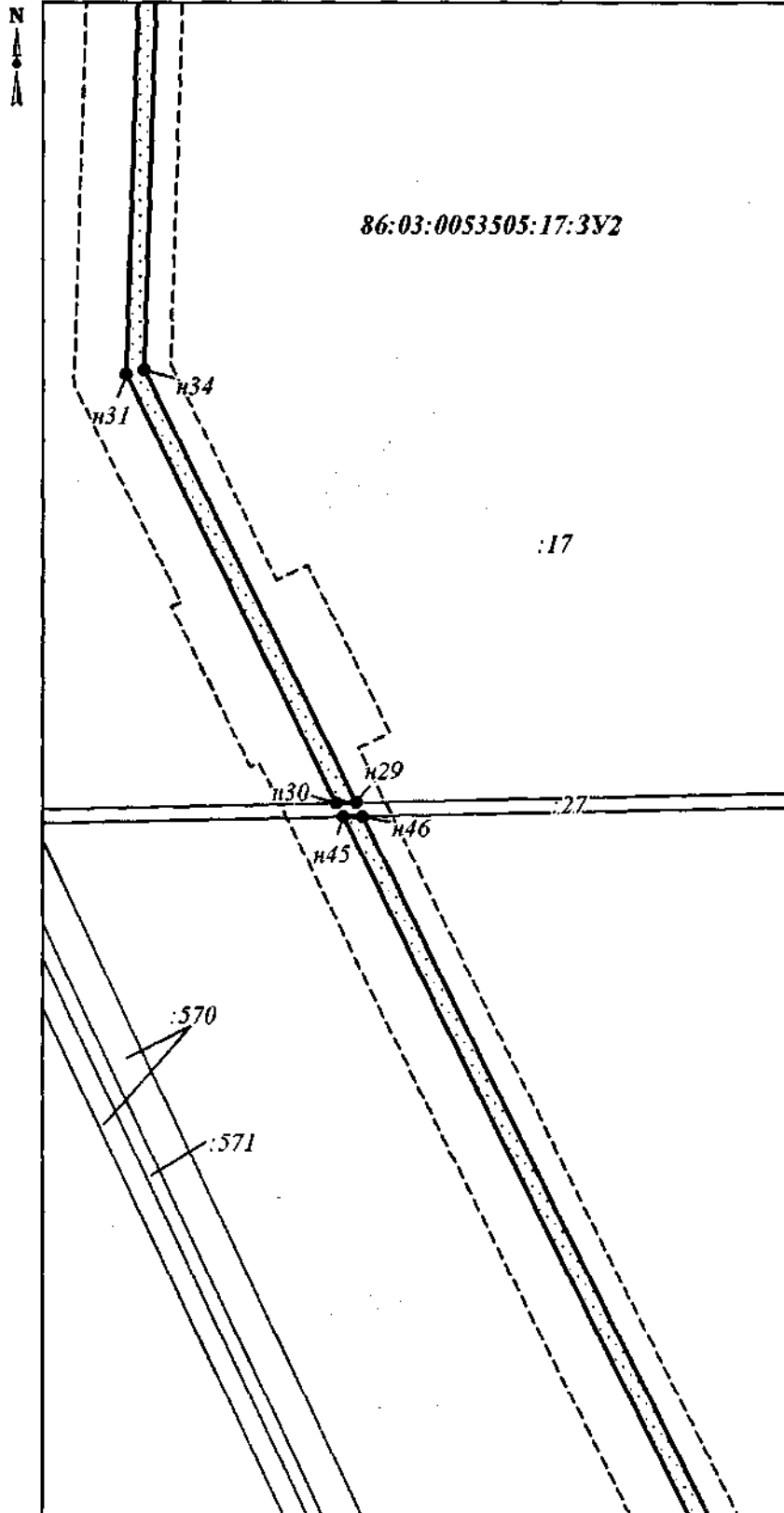


Линия совмещения с листом 87

Масштаб 1:2000

Кадастровый квартал 86:03:0053505
Сургутский район

Линия совмещения с листом 90

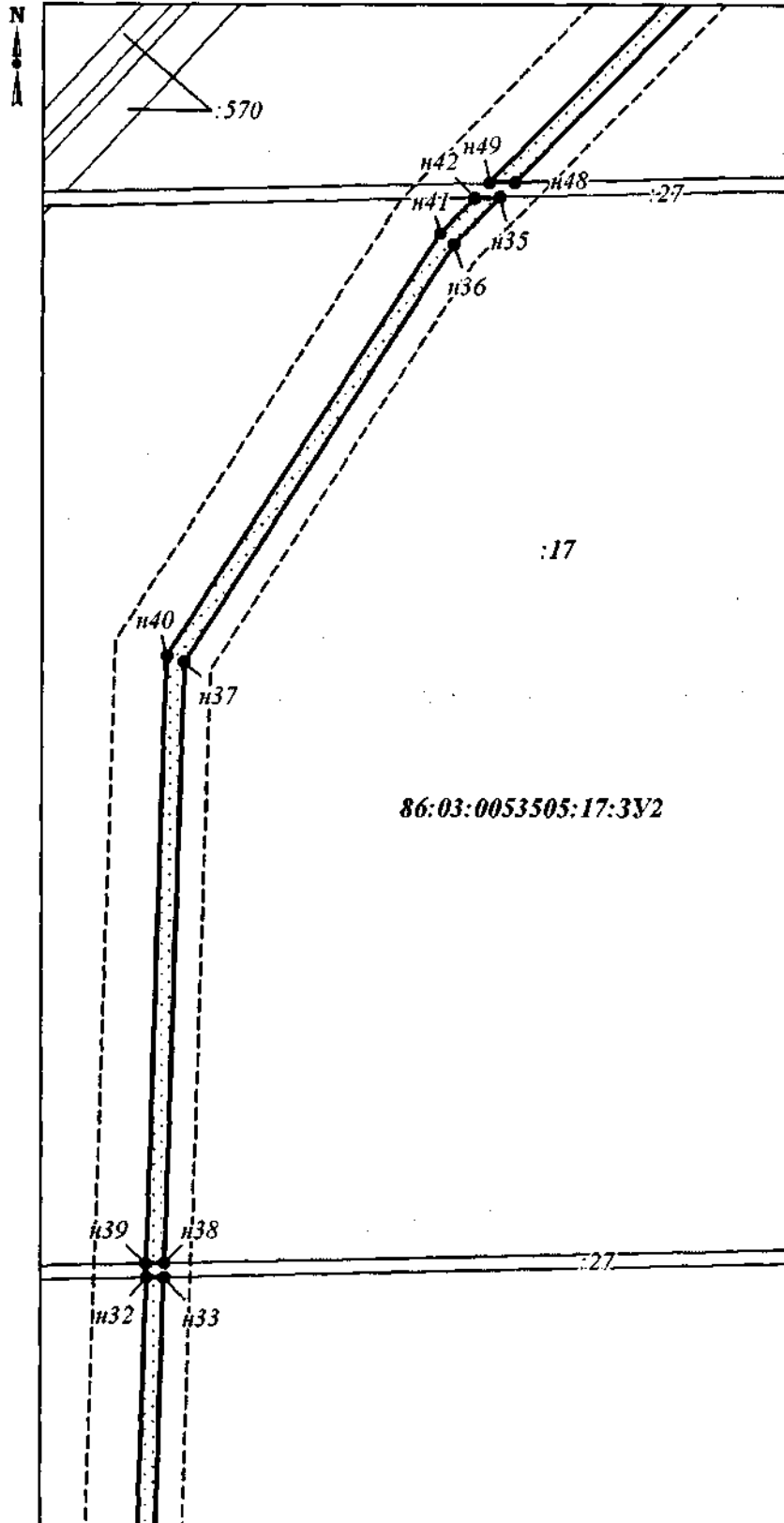


Линия совмещения с листом 88

Масштаб 1:2000

Кадастровый квартал 86:03:0053505
Сургутский район

Линия совмещения с листом 91

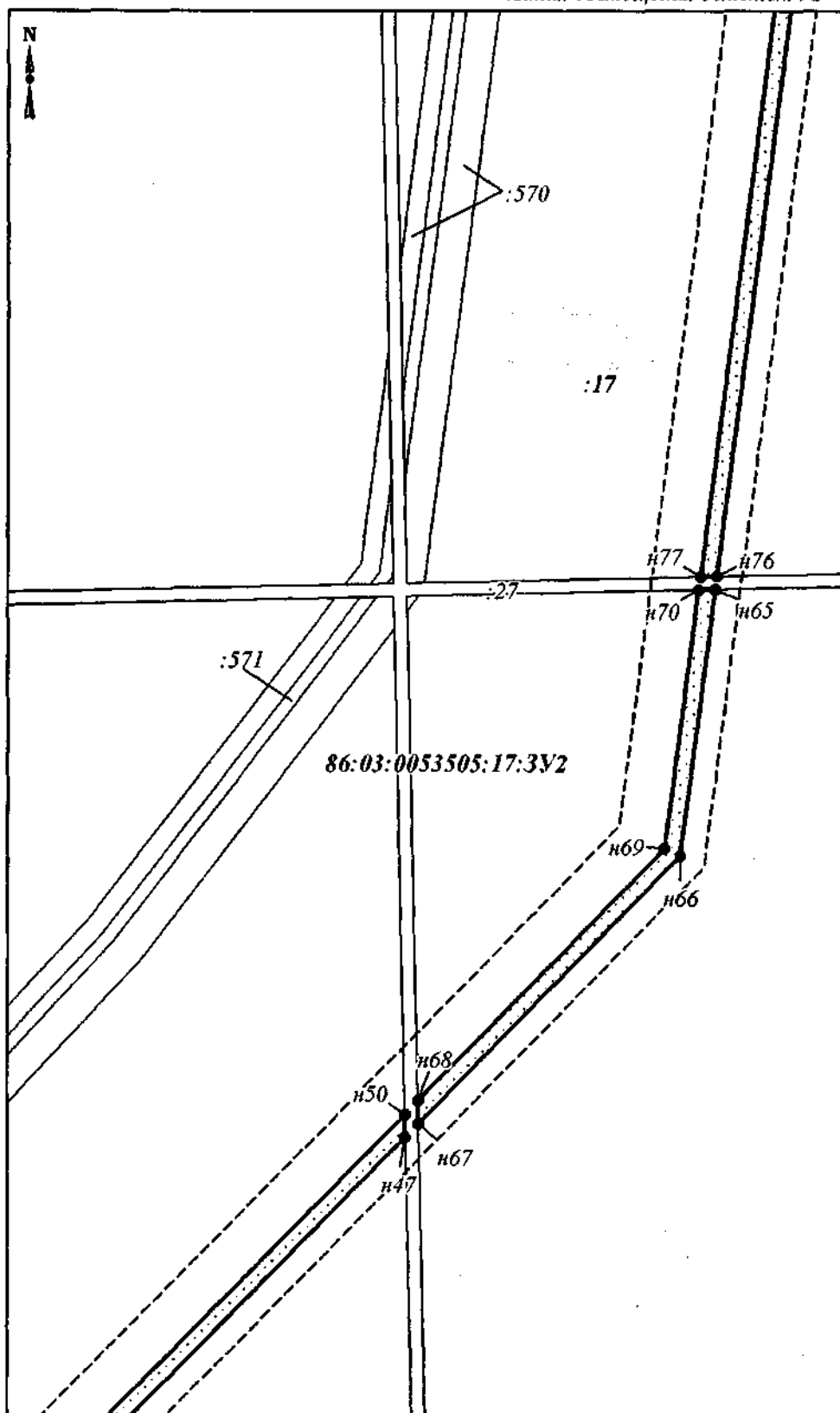


Линия совмещения с листом 89

Масштаб 1:2000

Кадастровый квартал 86:03:0053505
Сургутский район

Линия совмещения с листом 92

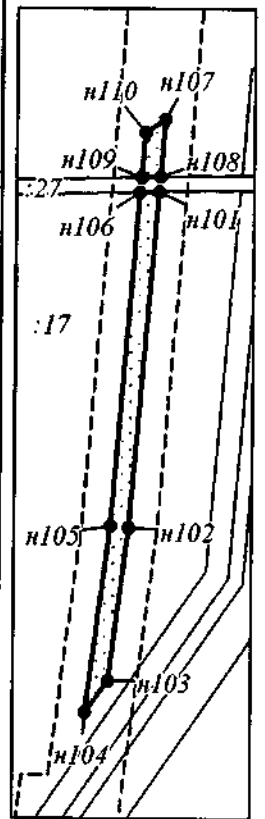
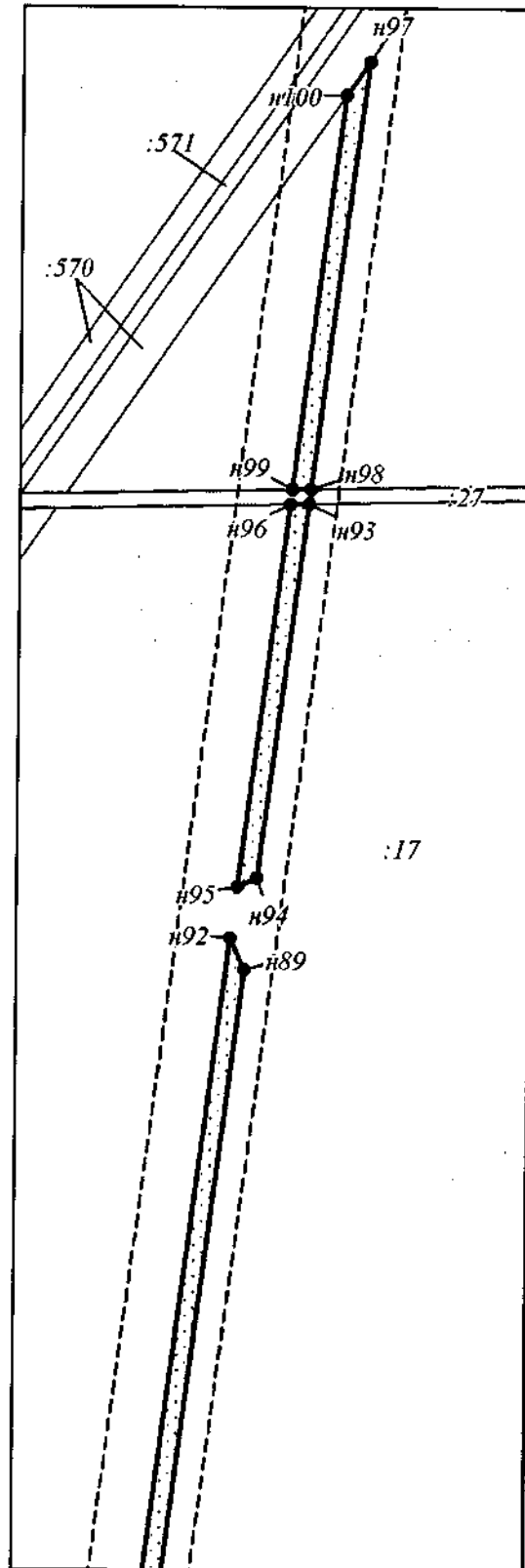
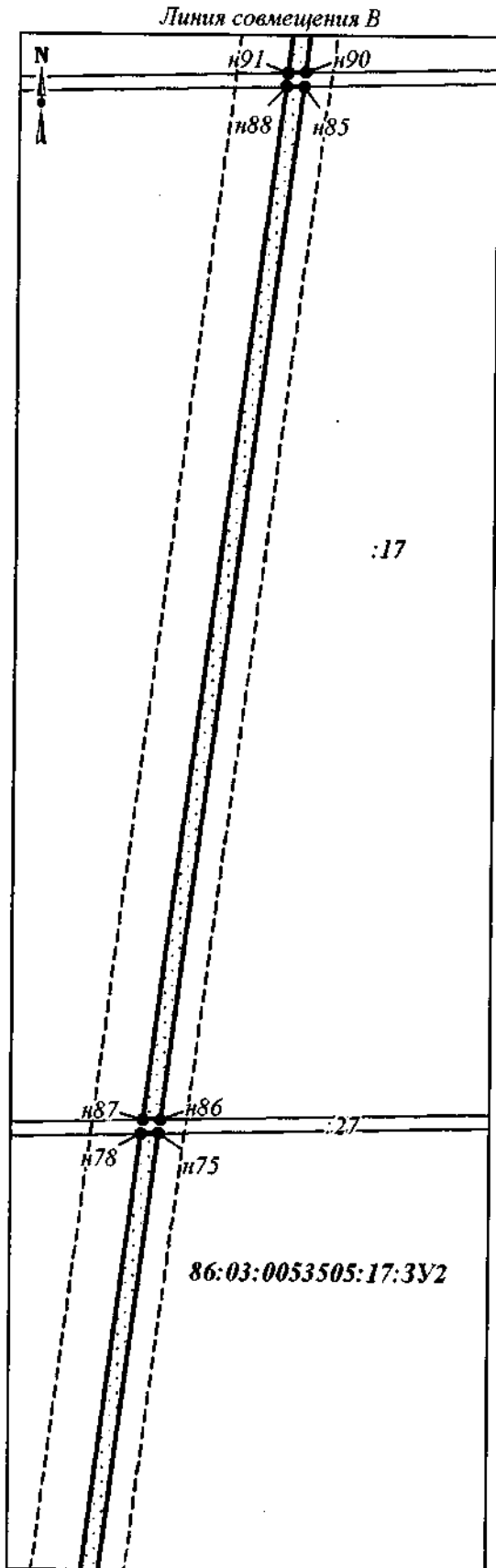


Линия совмещения с листом 90

Масштаб 1:2000

Кадастровый квартал 86:03:0053505
Сургутский район

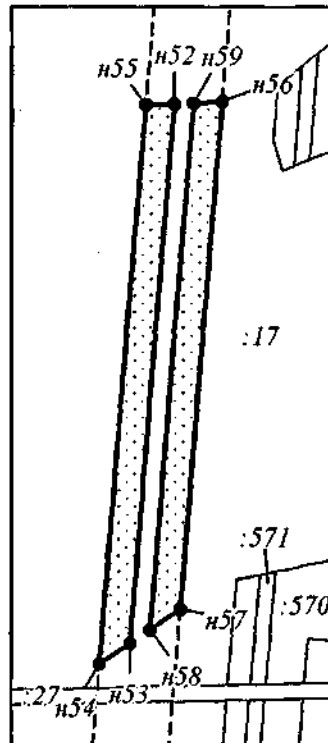
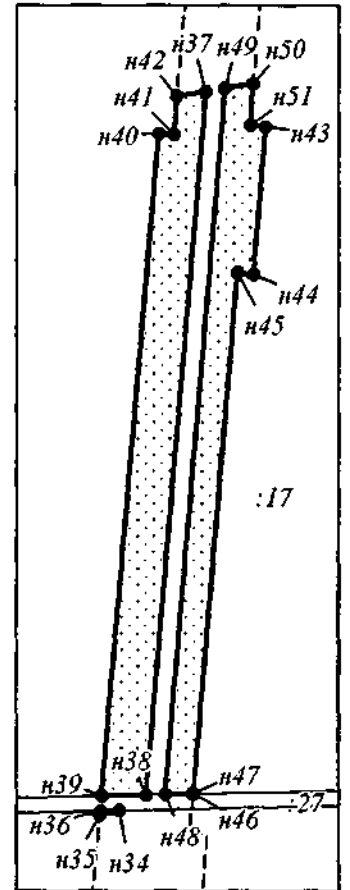
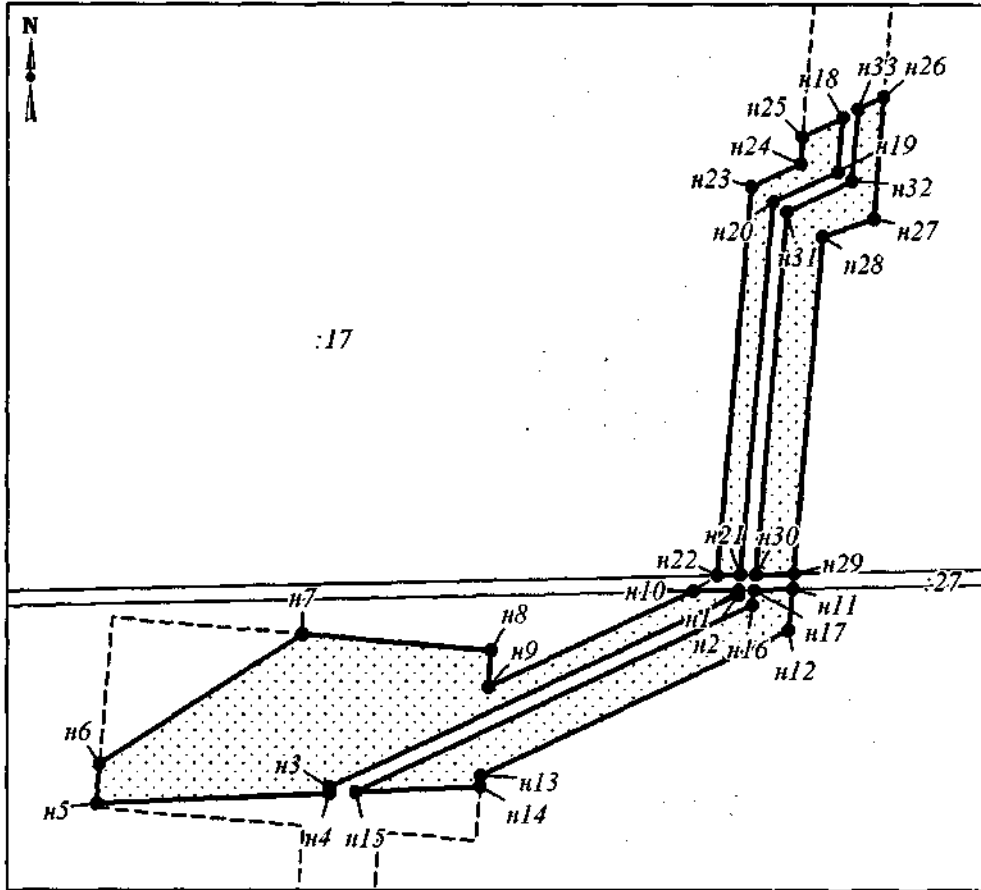
86:03:0053505:17:3У2



Линия совмещения с листом 91

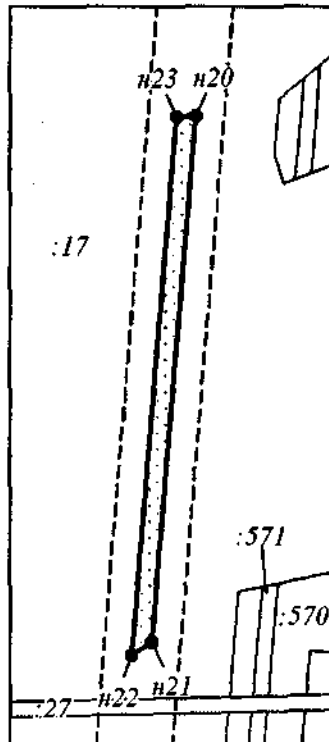
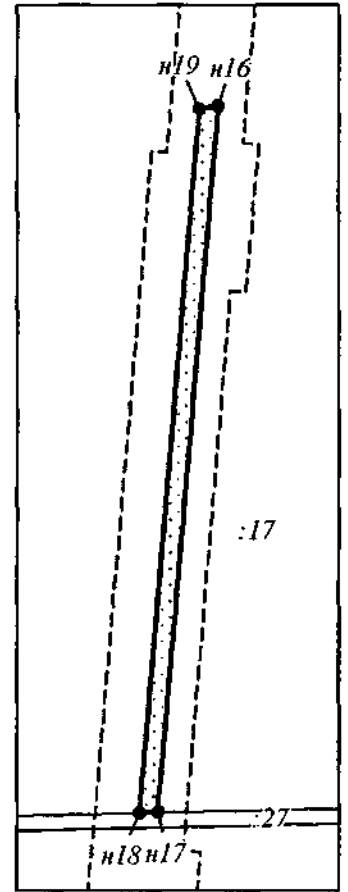
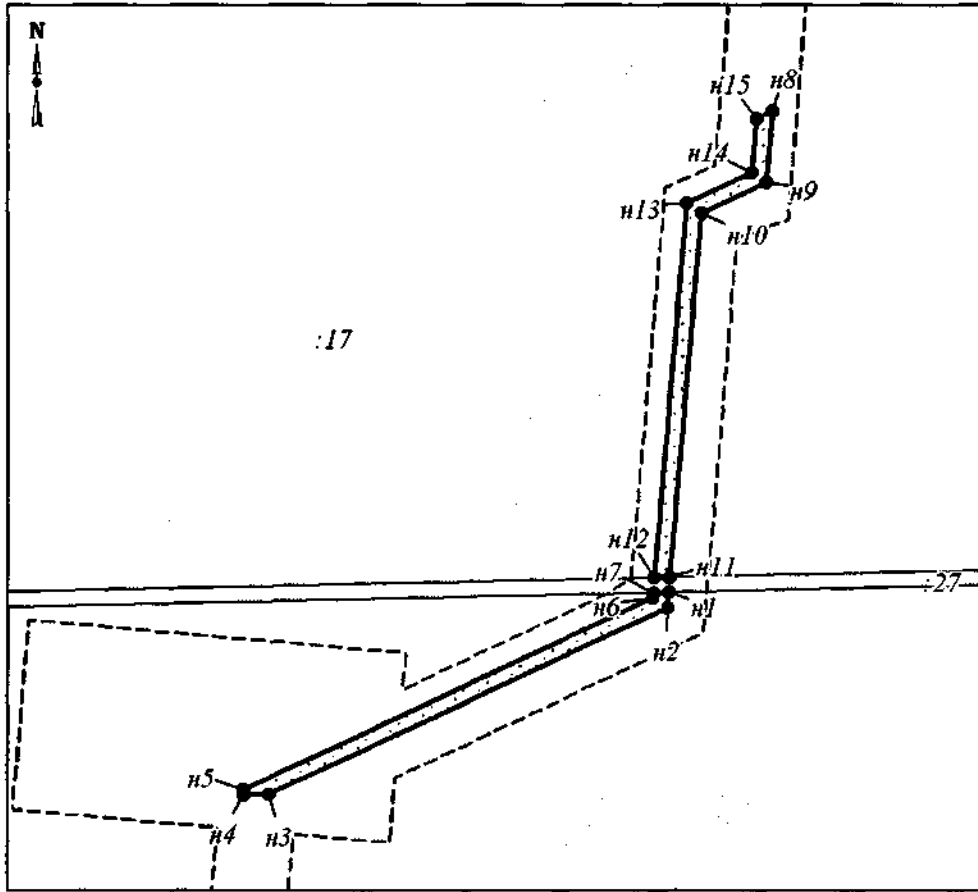
Линия совмещения В

Кадастровый квартал 86:03:0053505
Сургутский район
86:03:0053505:17:3У3



Масштаб 1:2000

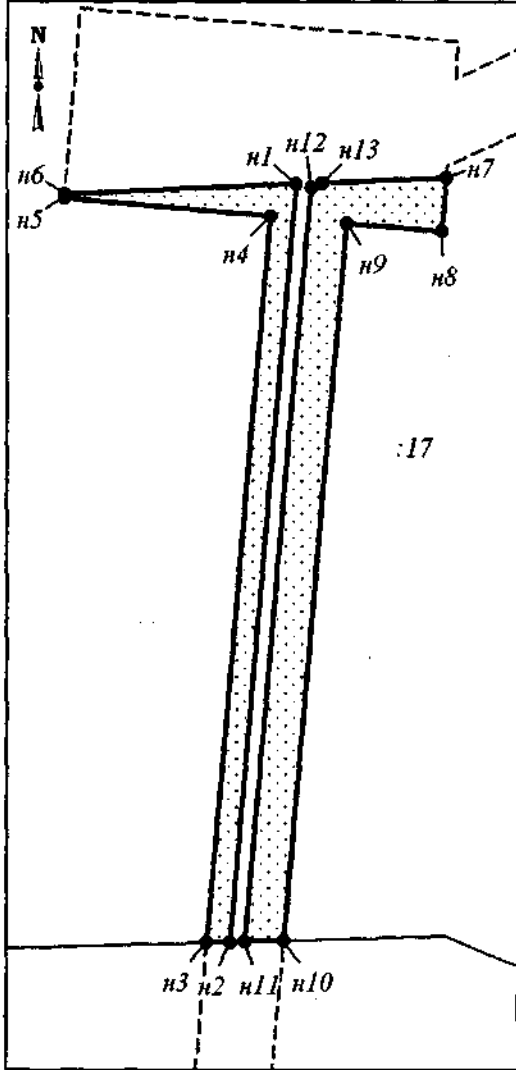
Кадастровый квартал 86:03:0053505
Сургутский район
86:03:0053505:17:3У4



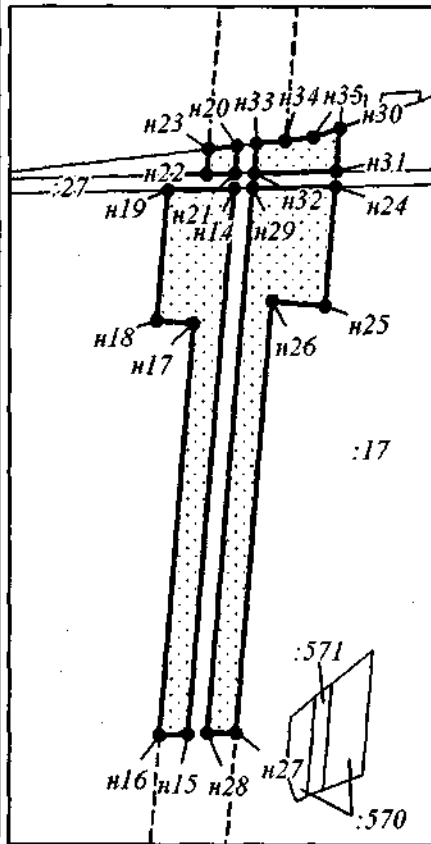
Масштаб 1:2000

Кадастровый квартал 86:03:0053505
Сургутский район

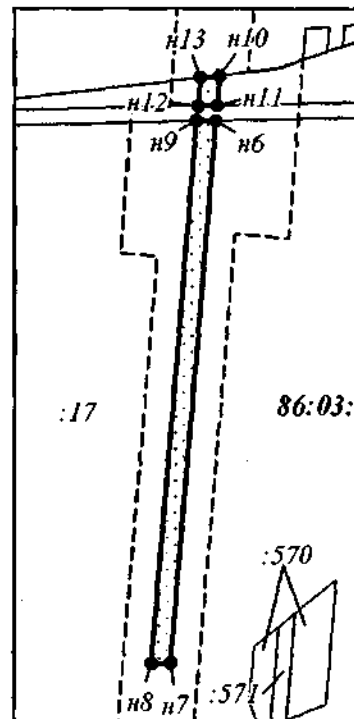
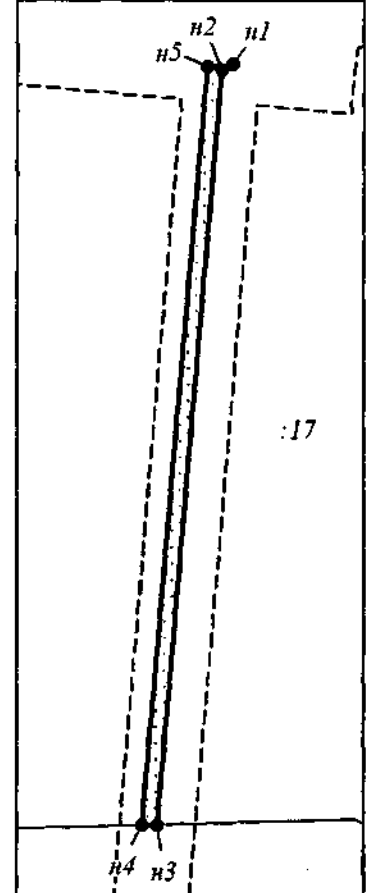
86:03:0053505:17:3У5



86:03:0053505:17:3У5



86:03:0053505:17:3У6

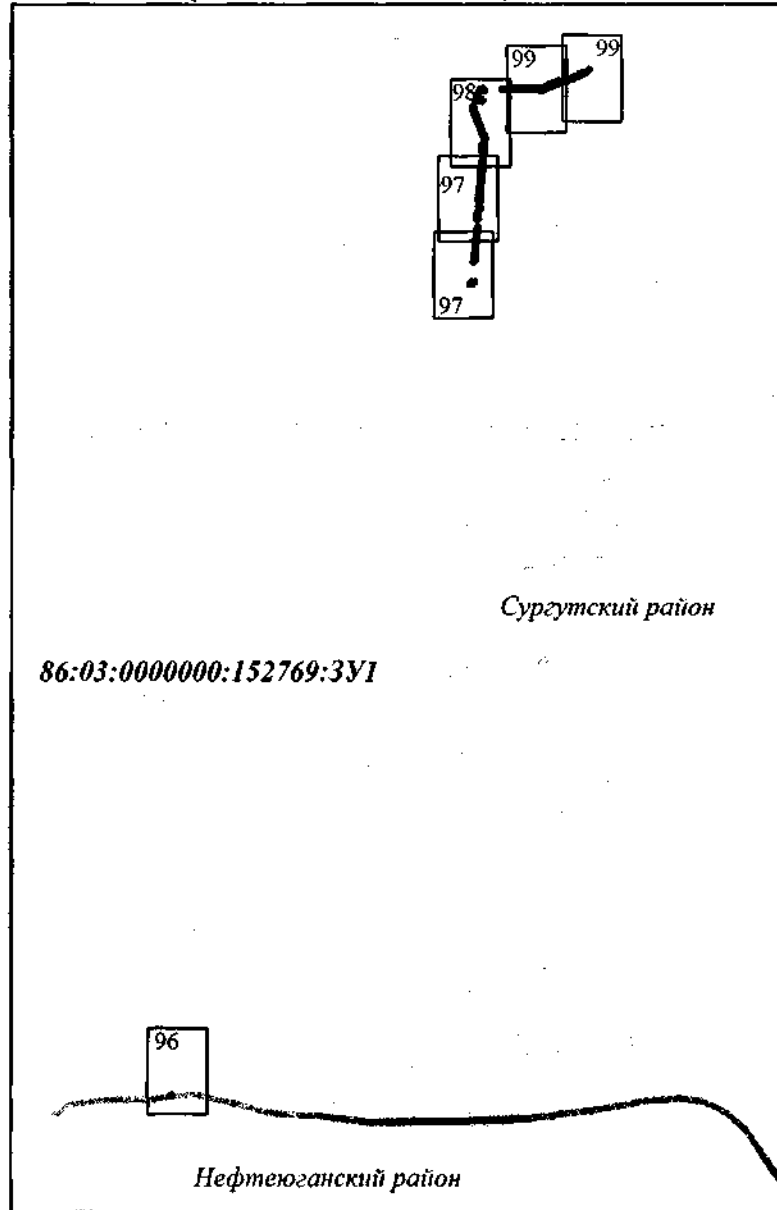


86:03:0053505:17:3У6

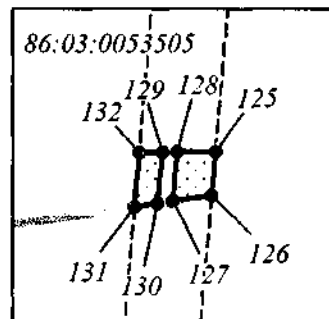
Масштаб 1:2000



Схема расположения земельного участка на листах



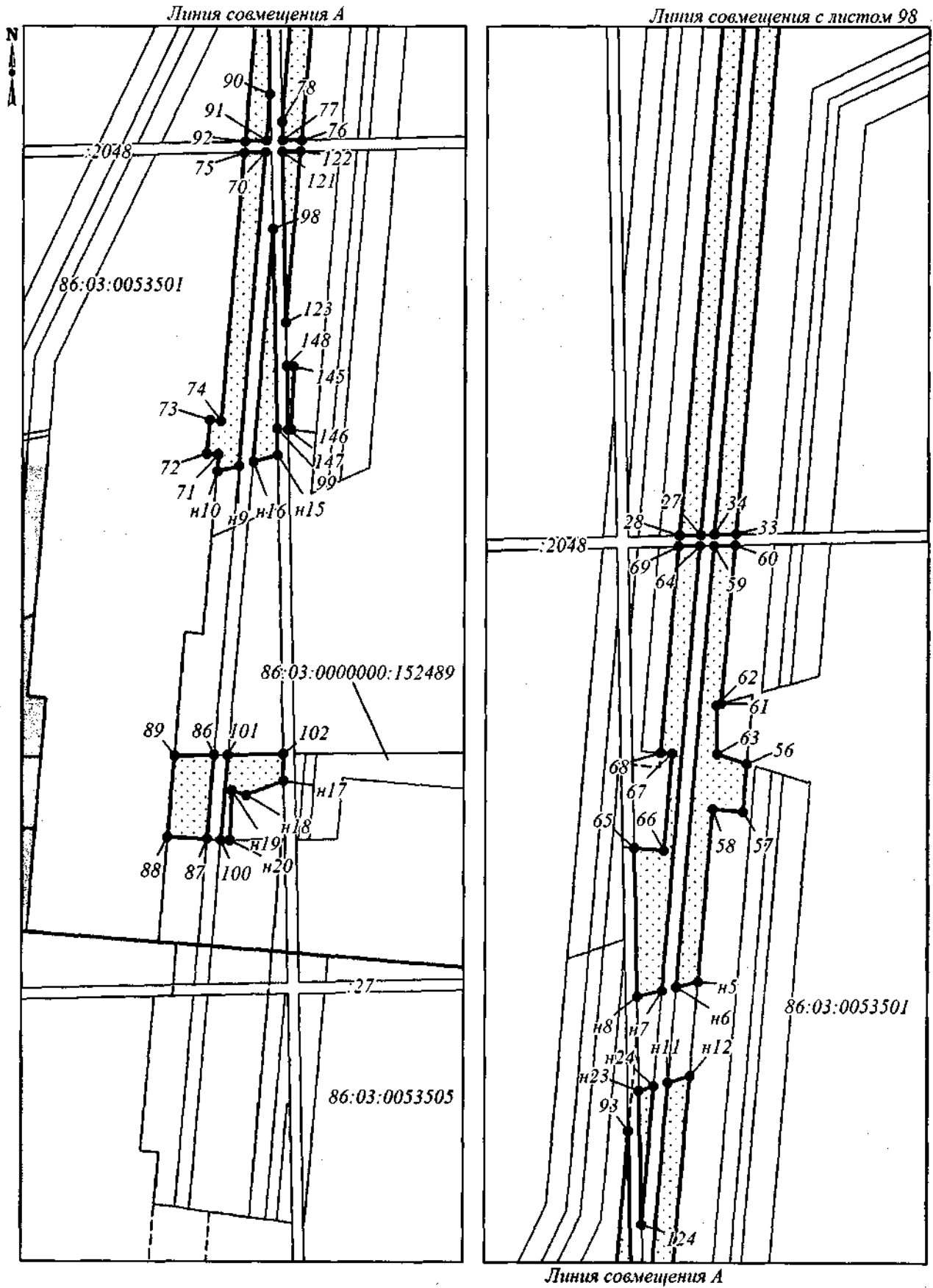
Сургутский район



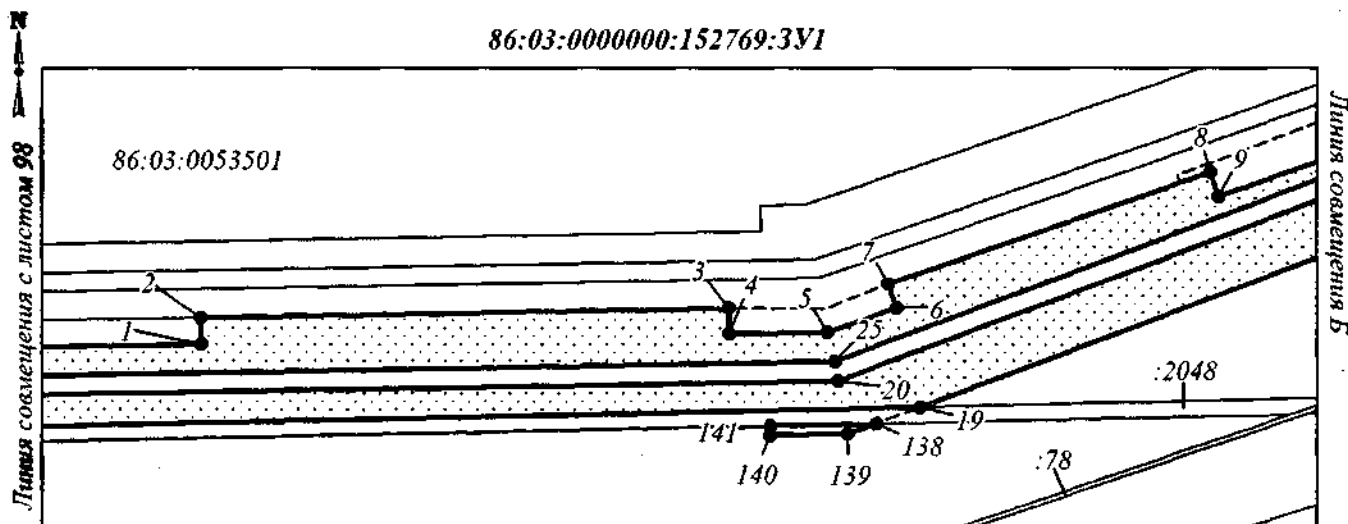
Нефтеюганский район

Масштаб 1:2000

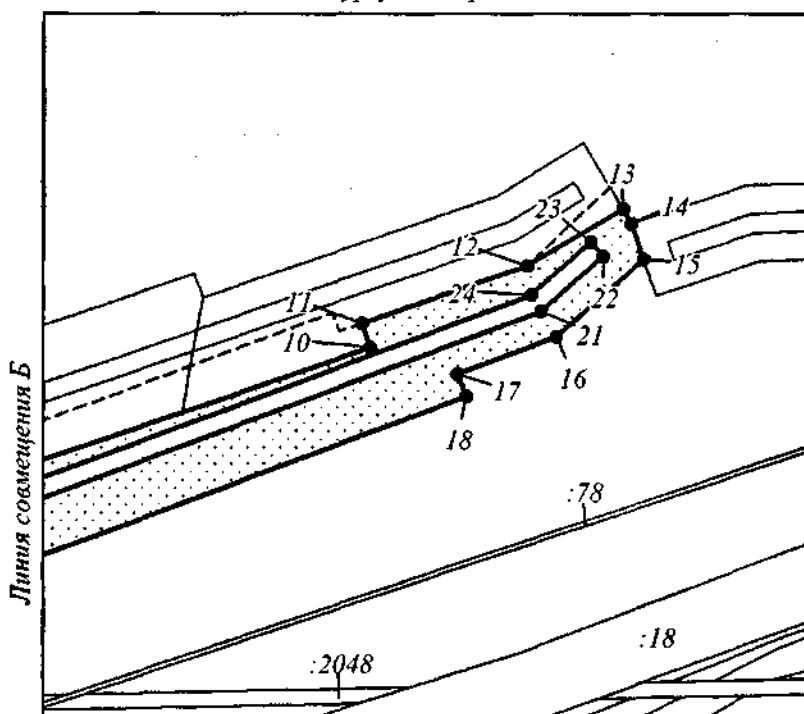
Сургутский район
86:03:0000000:152769:3У1



Масштаб 1:2000

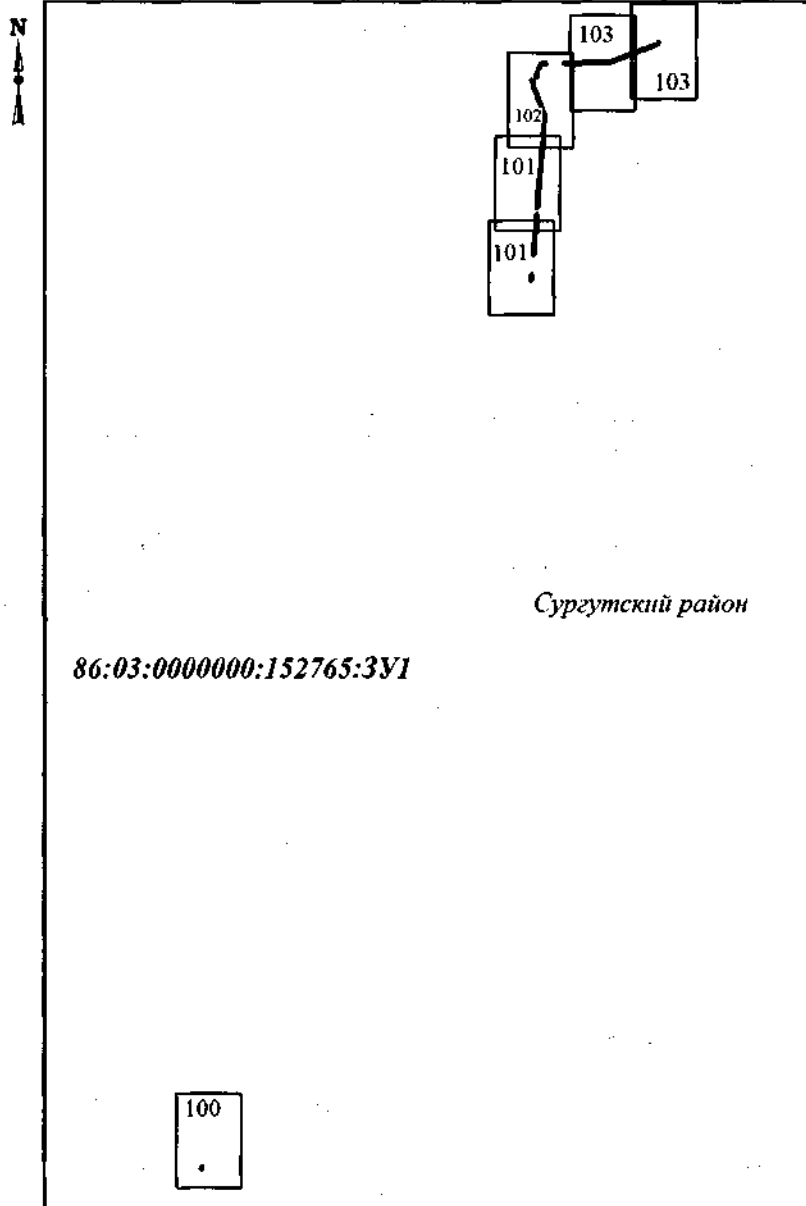


Сургутский район



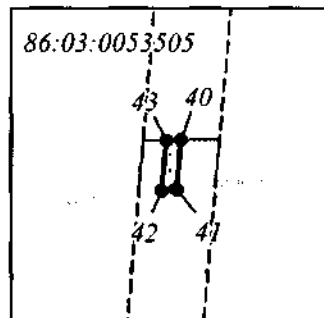
Масштаб 1:2000

Схема расположения земельного участка на листах



Нефтеюганский район

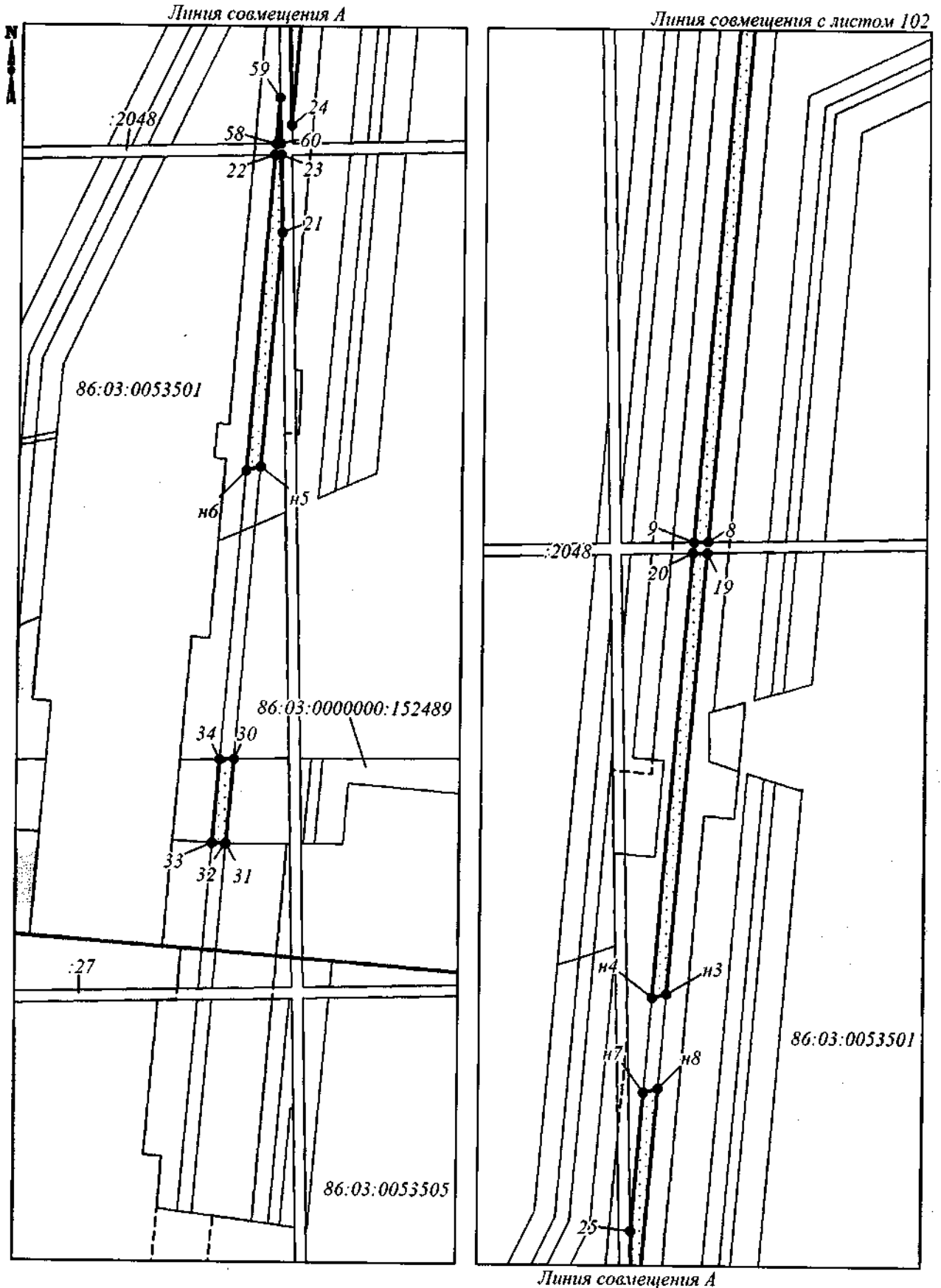
Сургутский район



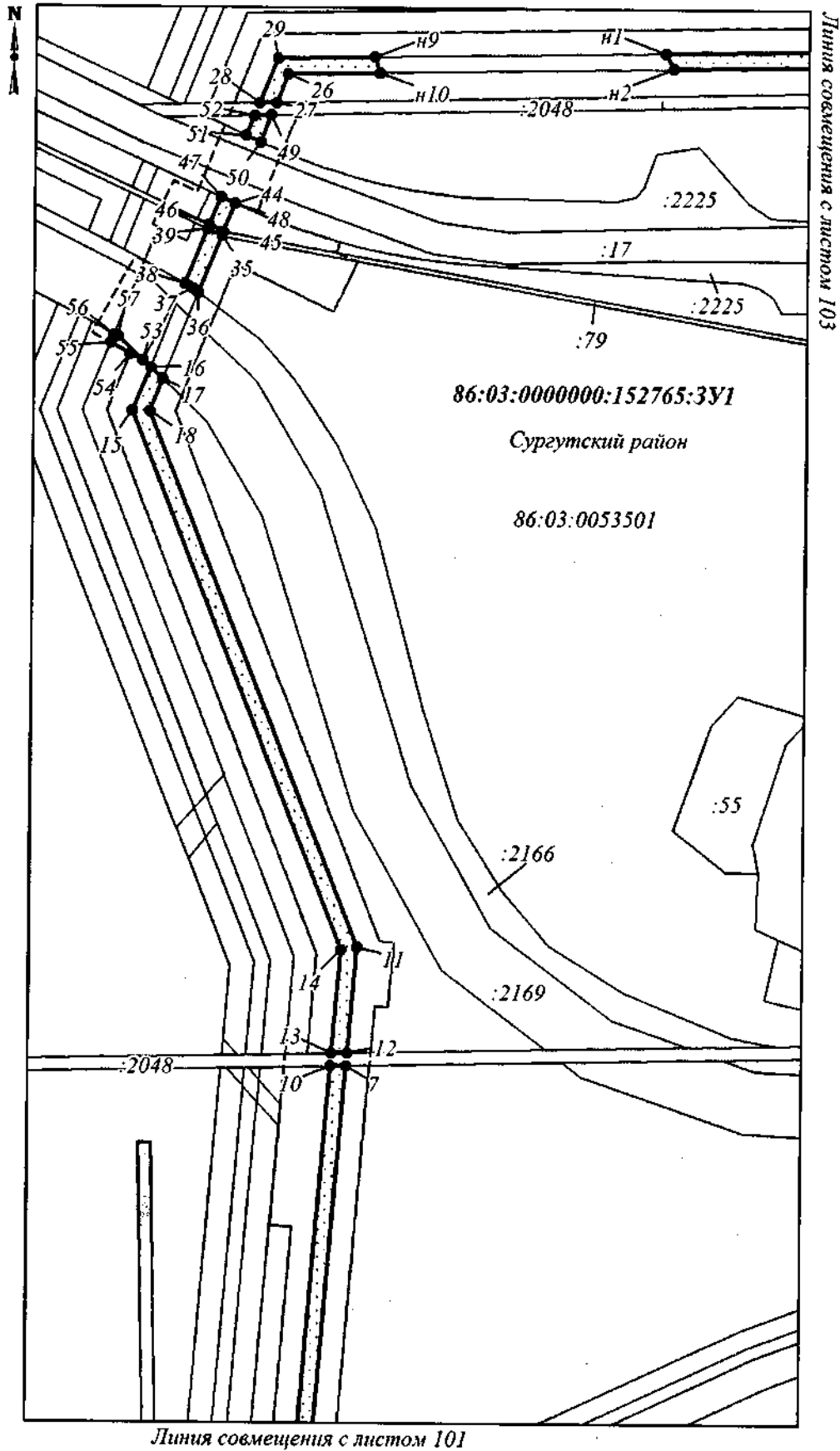
Нефтеюганский район

Масштаб 1:2000

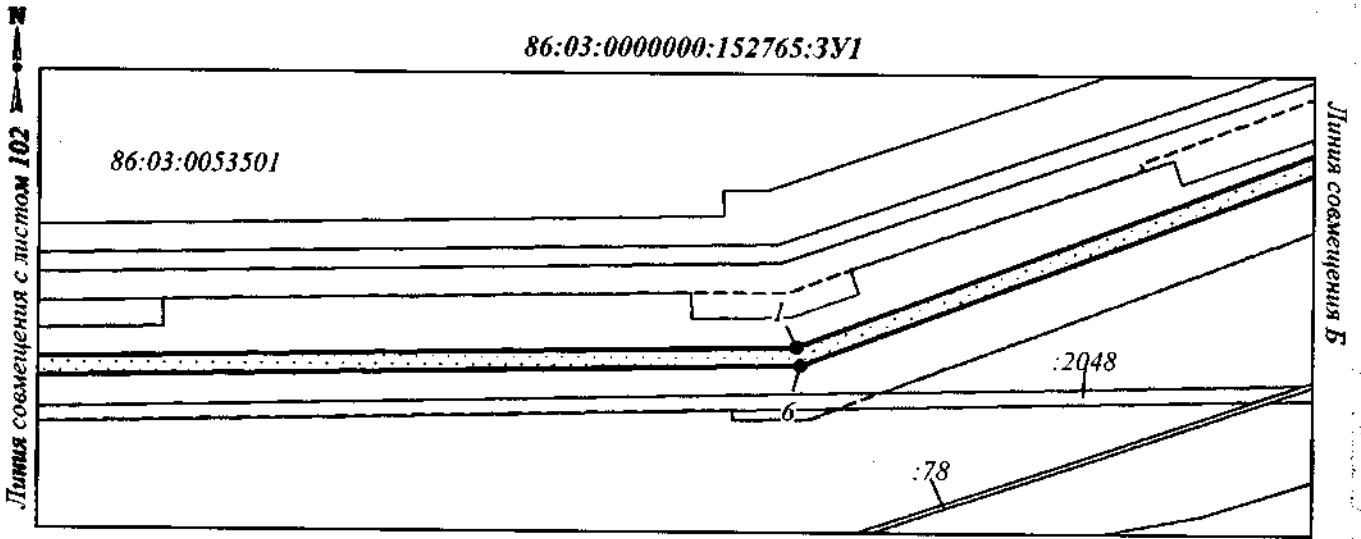
Сургутский район
86:03:0000000:152765:3У1



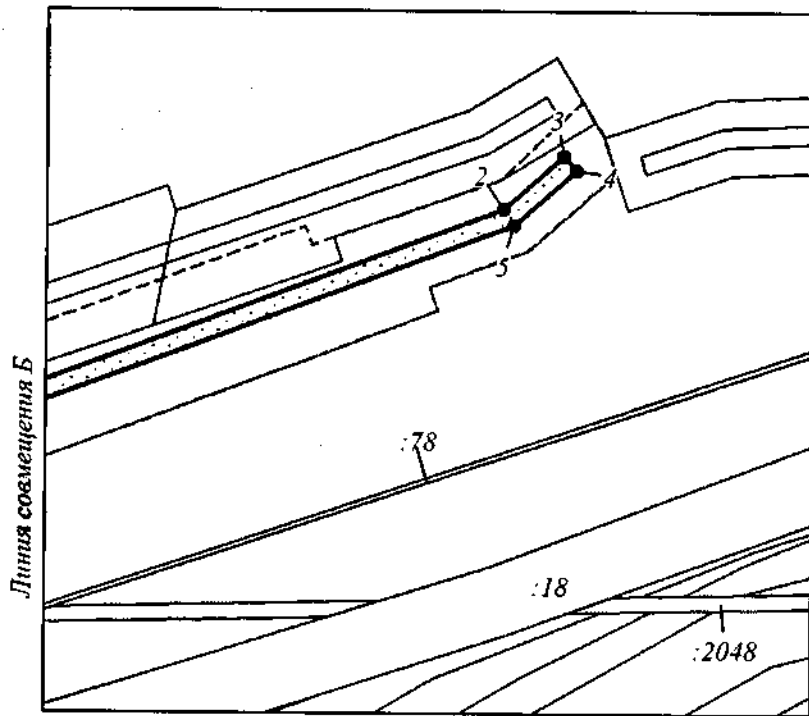
Масштаб 1:2000



Масштаб 1:2000

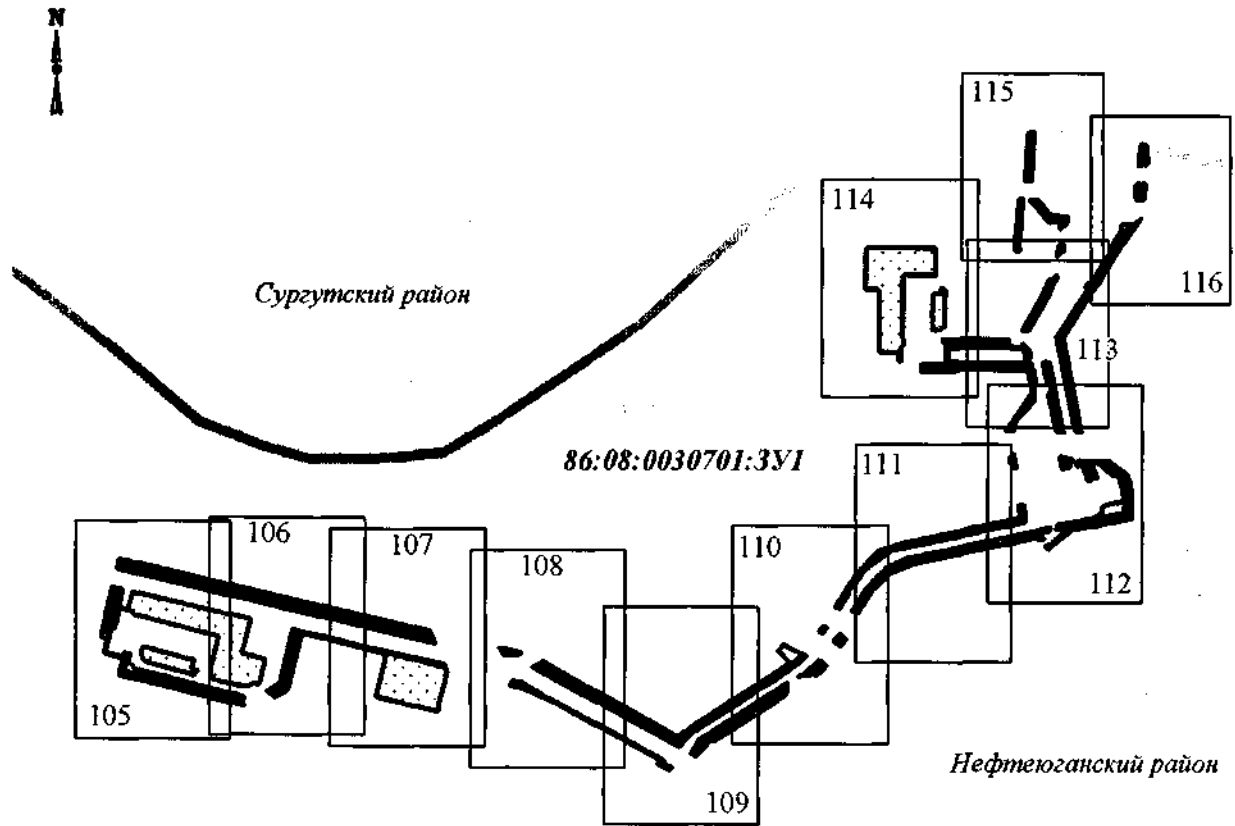


Сургутский район



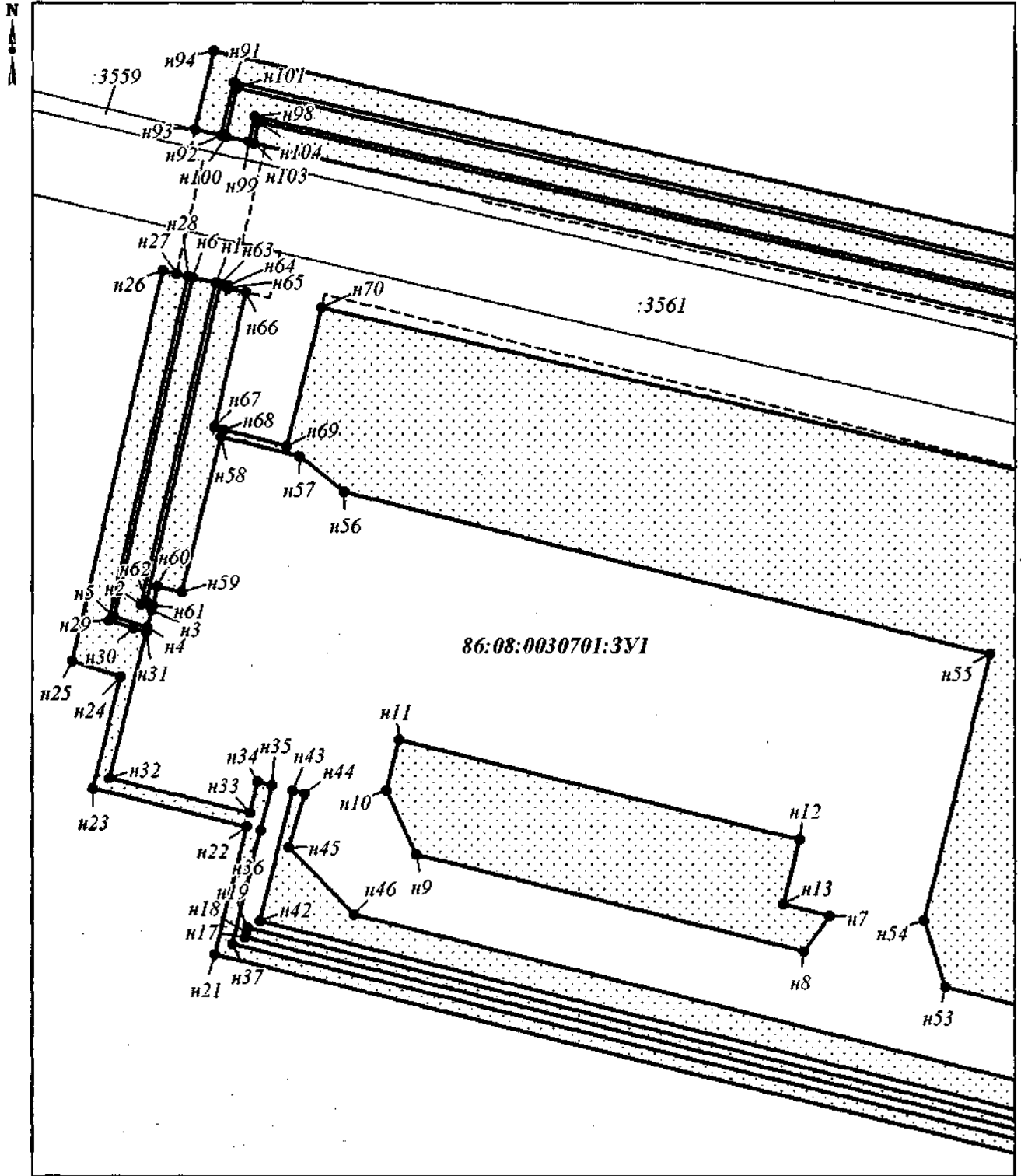
Масштаб 1:2500

Схема расположения земельного участка на листах



Масштаб 1:2500

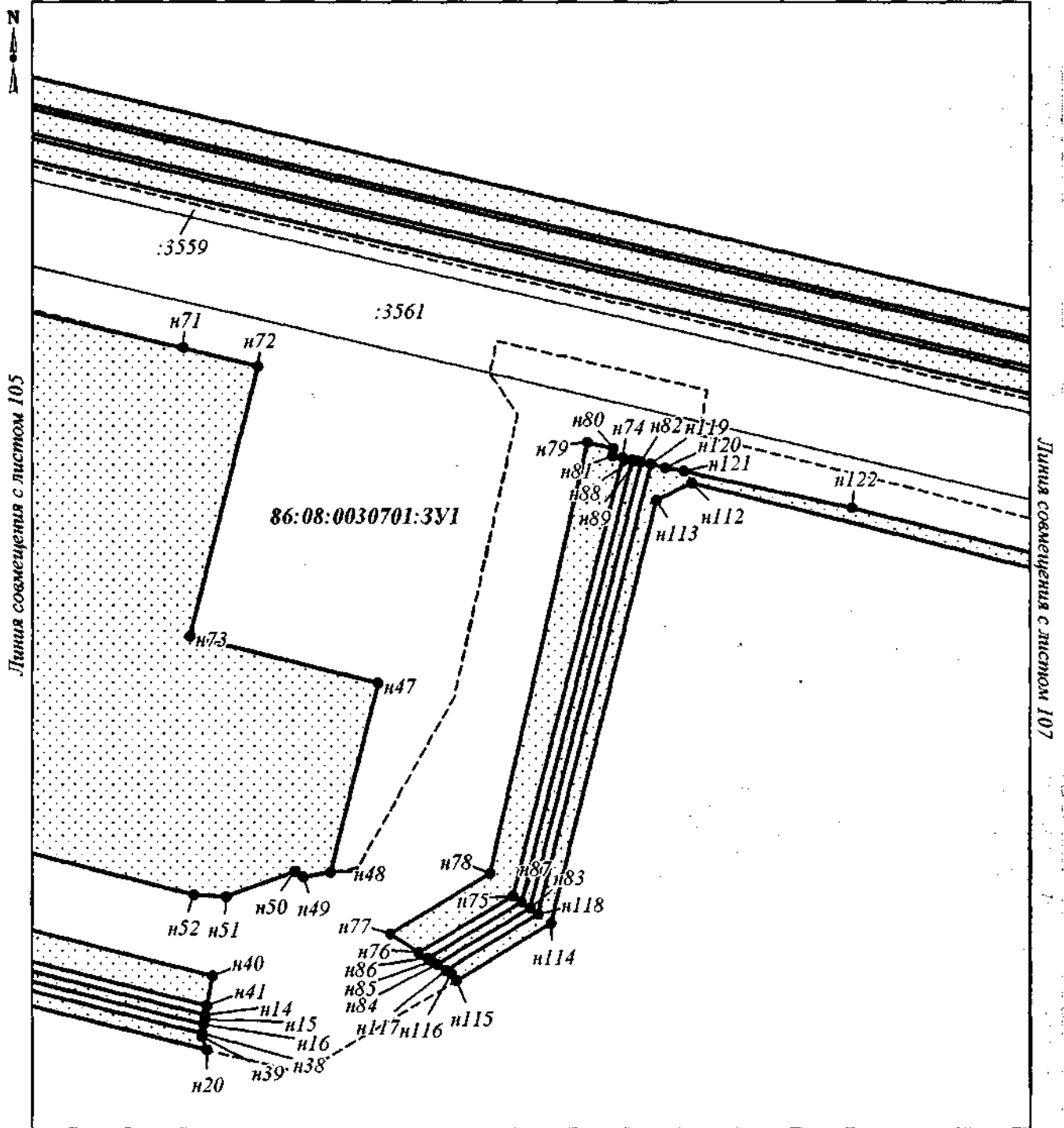
Кадастровый квартал 86:08:0030701
Нефтеюганский район



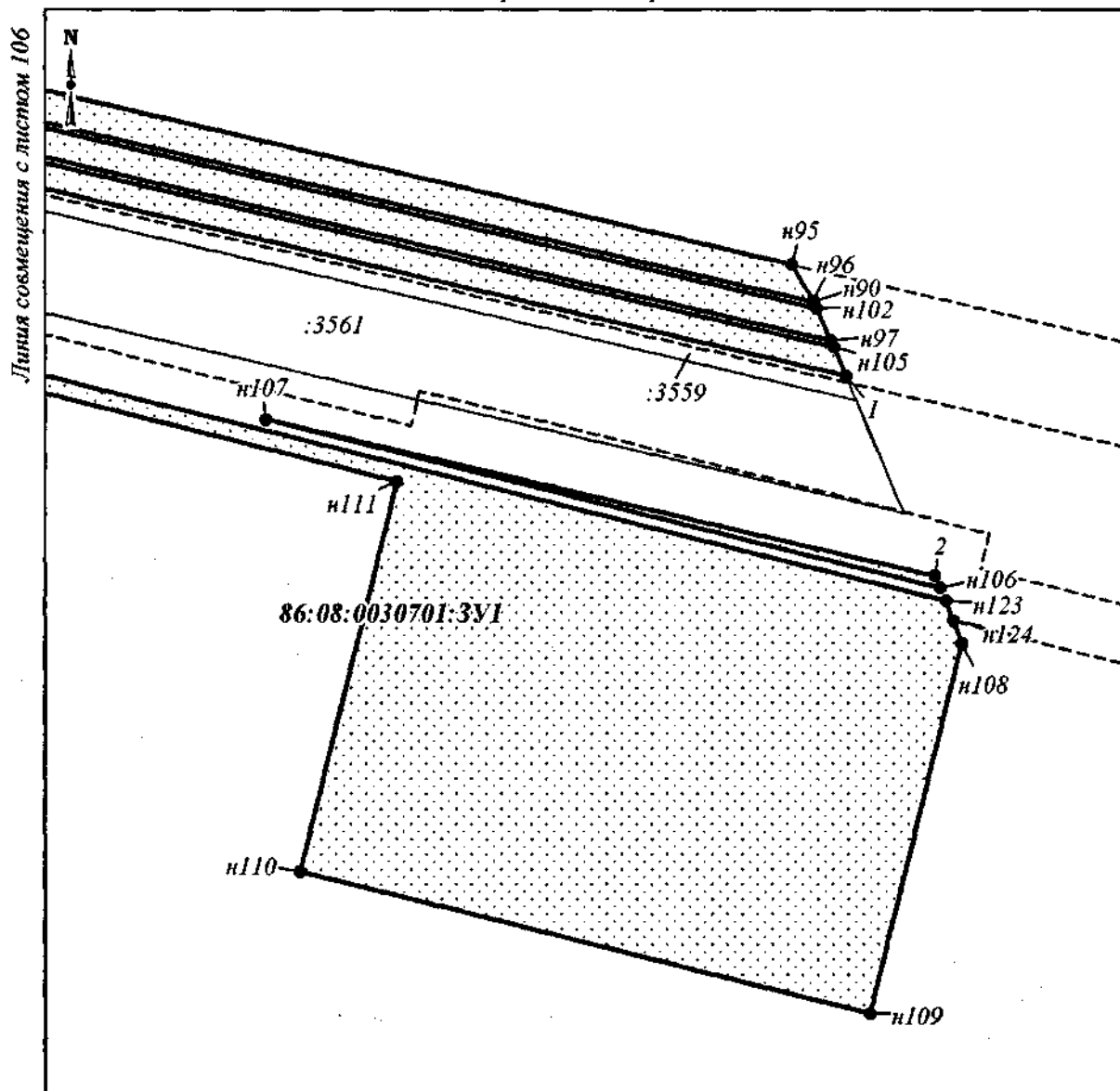
Линия совмещения с листом 106

Масштаб 1:2500

Кадастровый квартал 86:08:0030701
Нефтеюганский район

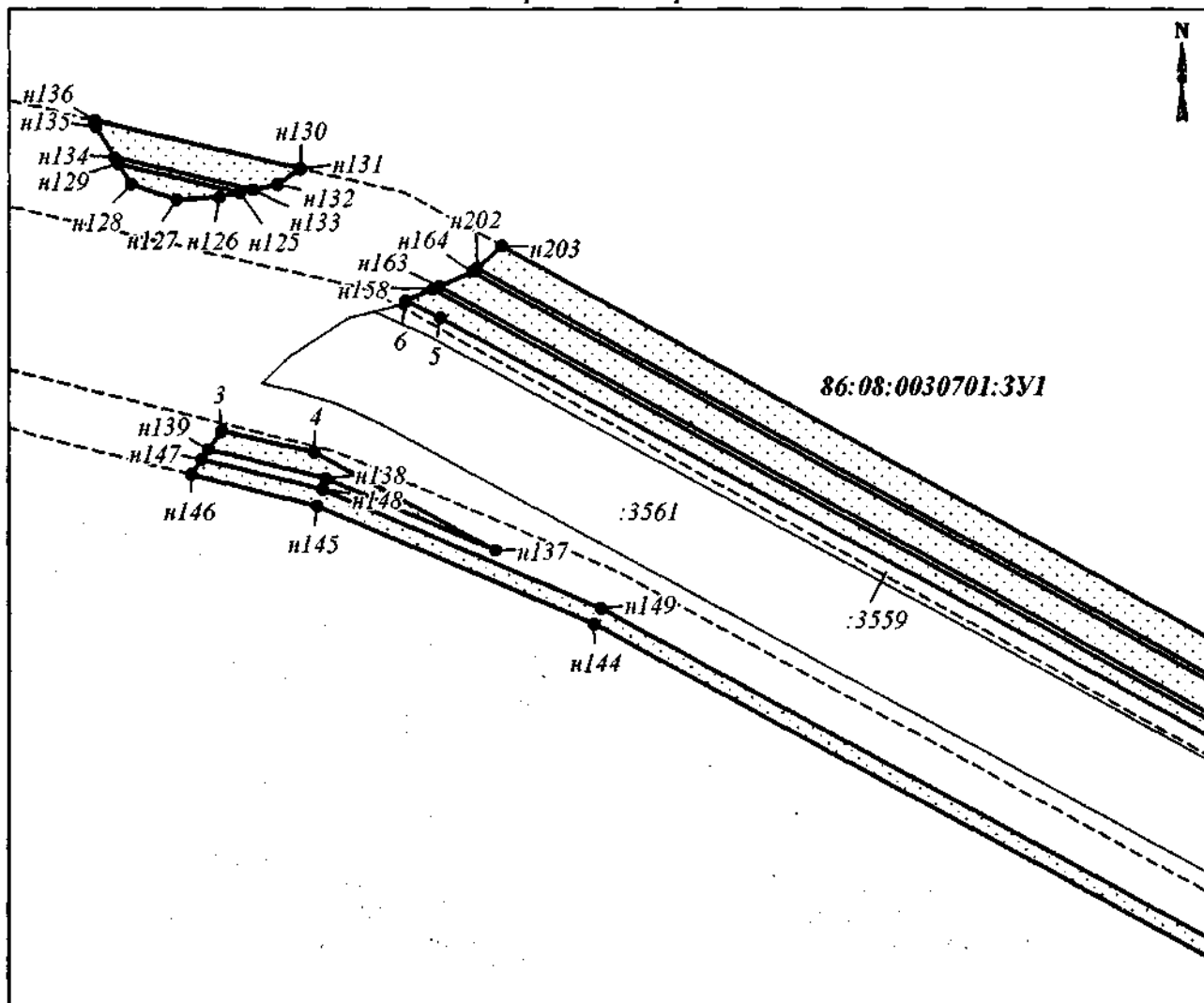


Масштаб 1:2500

Кадастровый квартал 86:08:0030701
Нефтеюганский район

Масштаб 1:2500

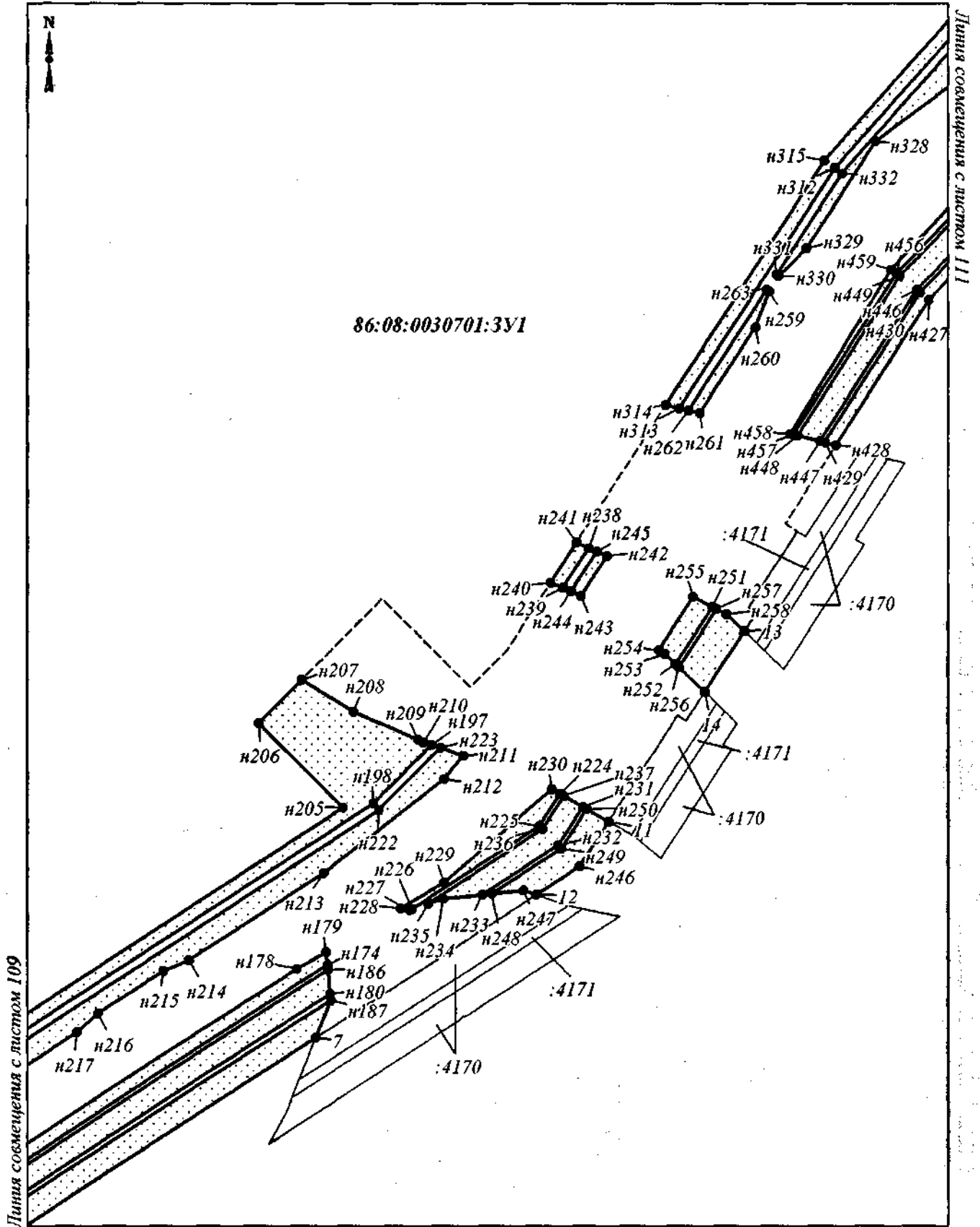
Кадастровый квартал 86:08:0030701
Нефтеюганский район



Линия совмещения с листом 109

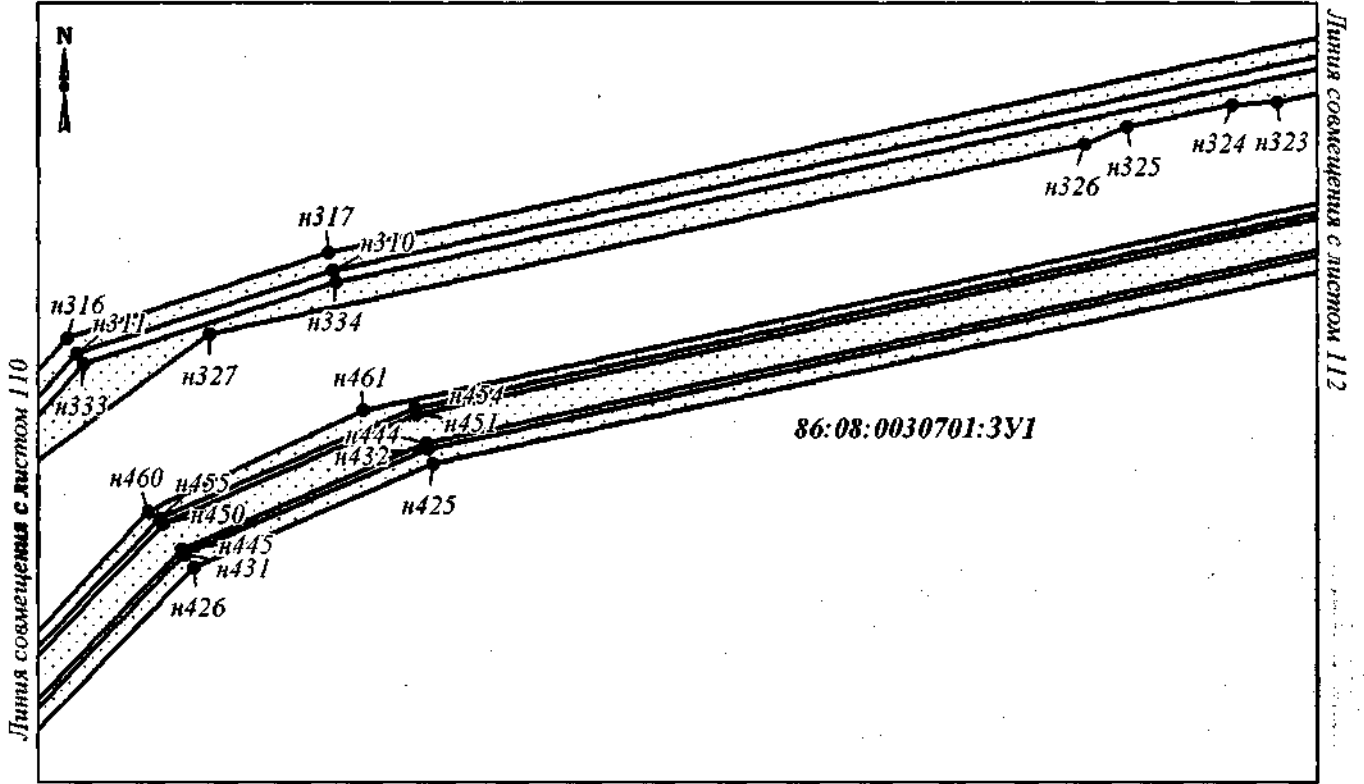
Масштаб 1:2500

Кадастровый квартал 86:08:0030701
Нефтеюганский район

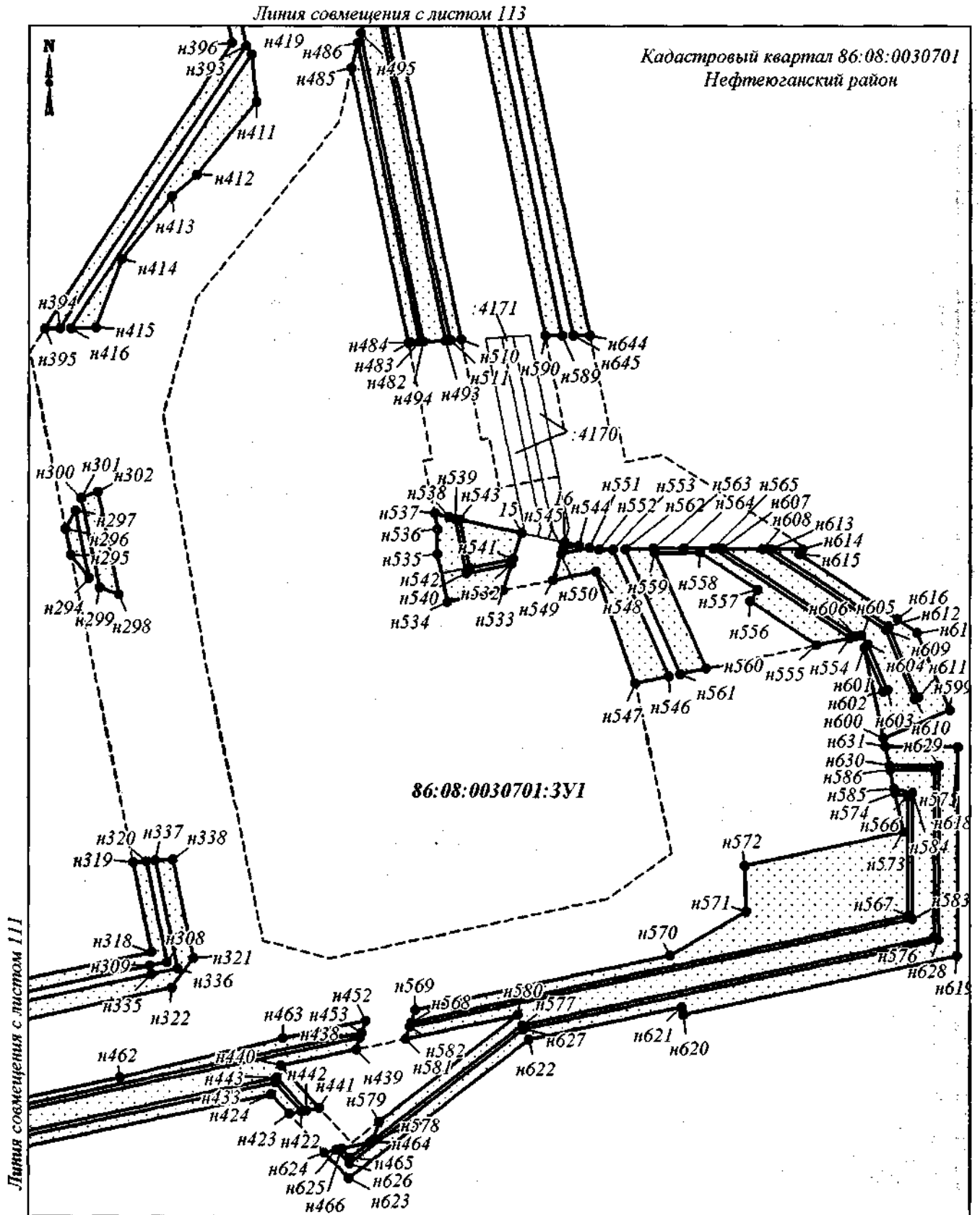


Масштаб 1:2500

Кадастровый квартал 86:08:0030701
Нефтеюганский район

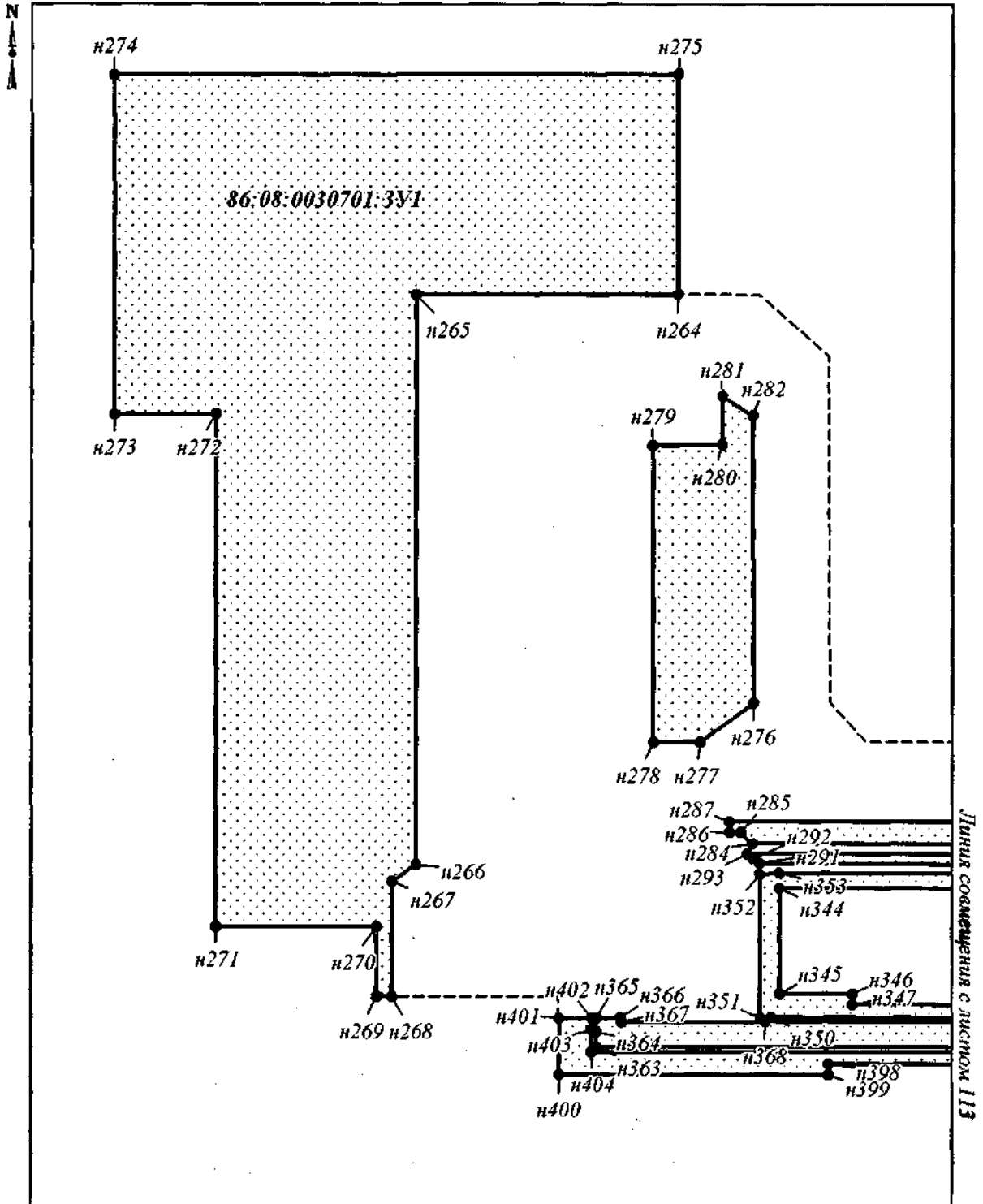


Масштаб 1:2500

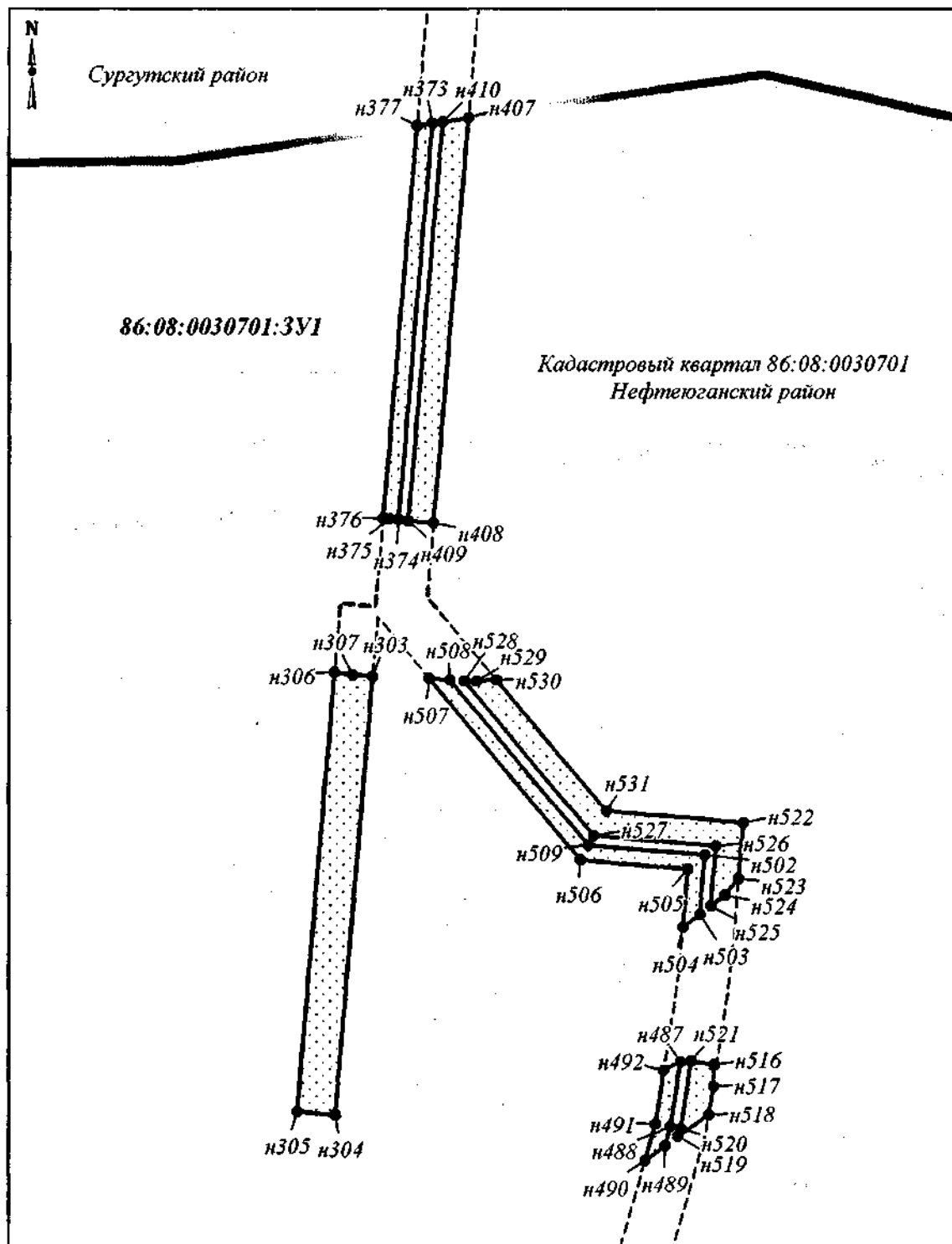


Масштаб 1:2500

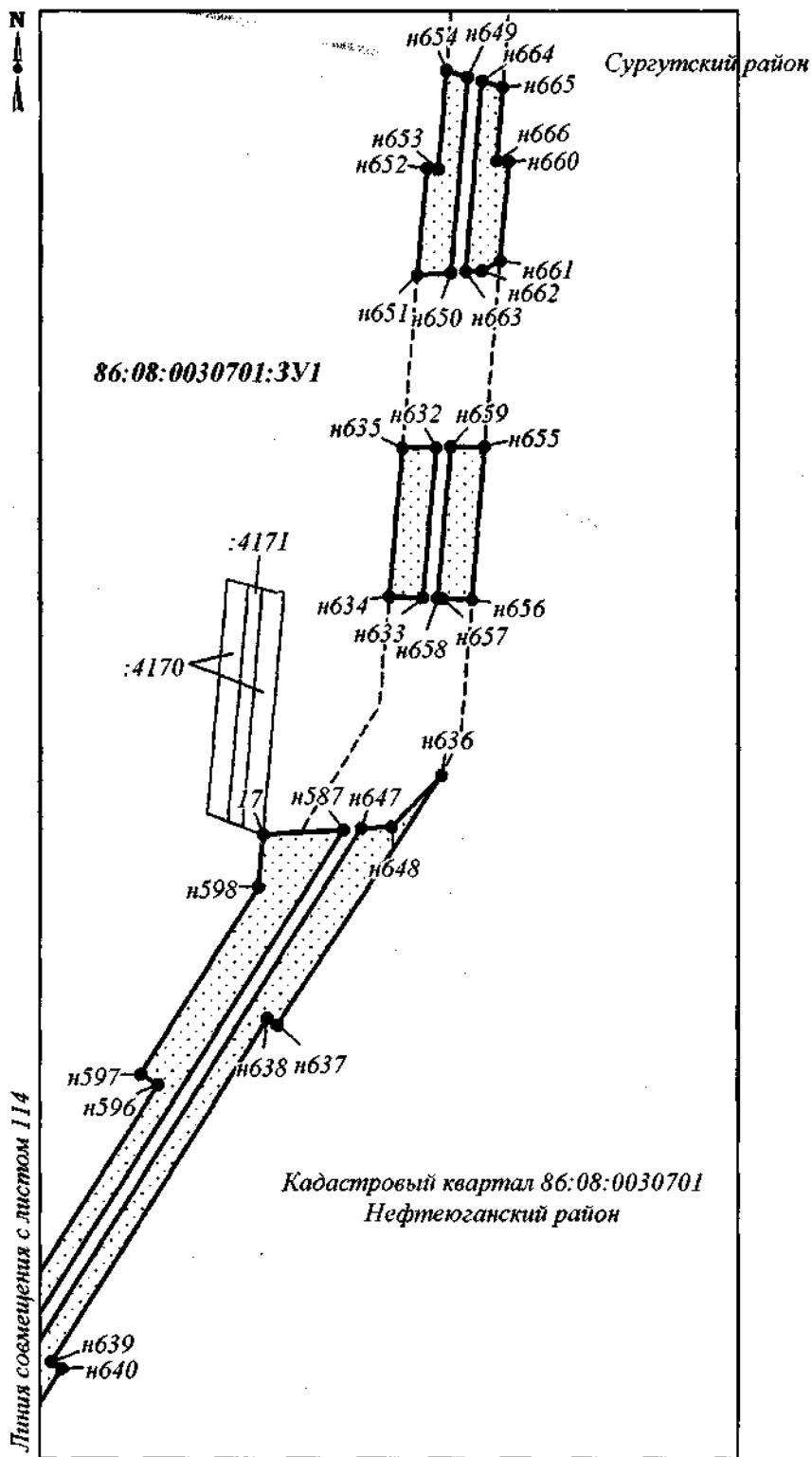
Кадастровый квартал 86:08:0030701
Нефтеюганский район



Масштаб 1:2500

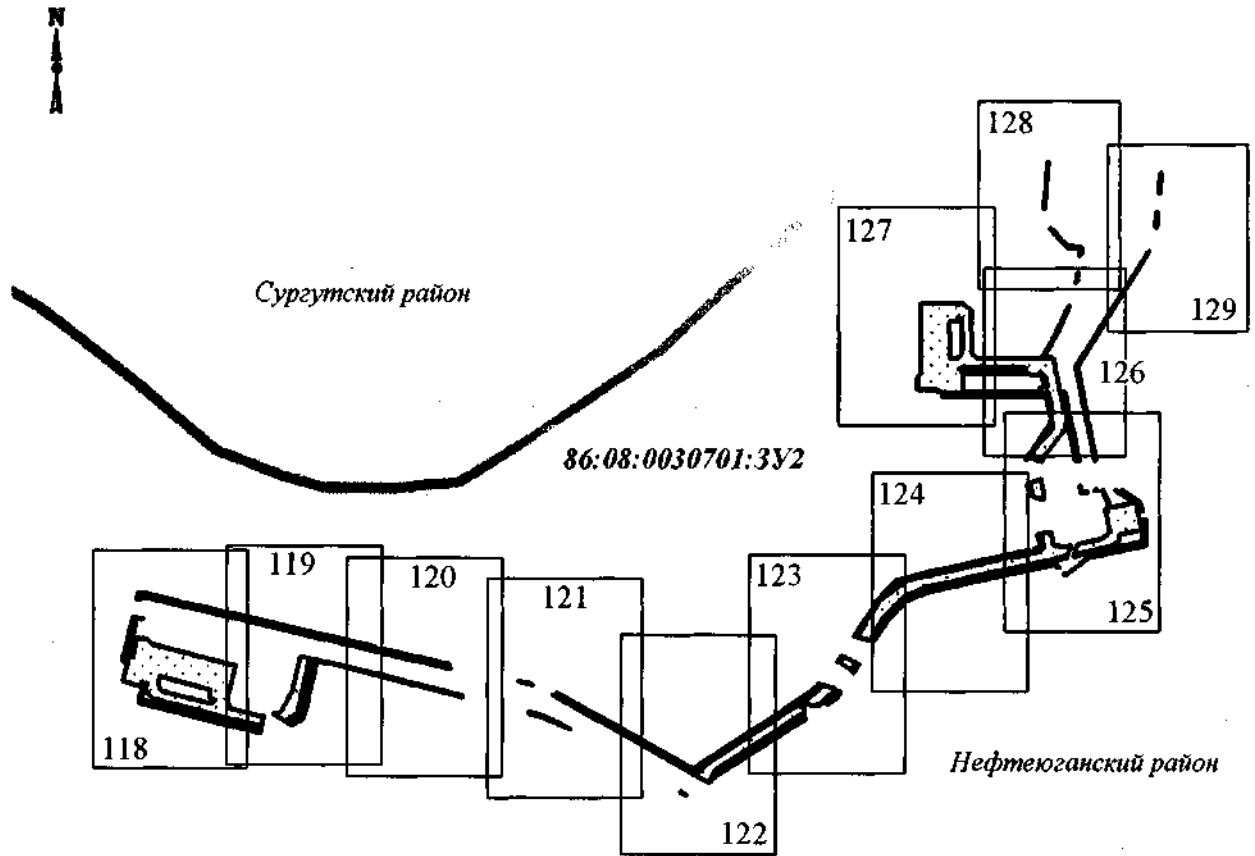


Масштаб 1:2500



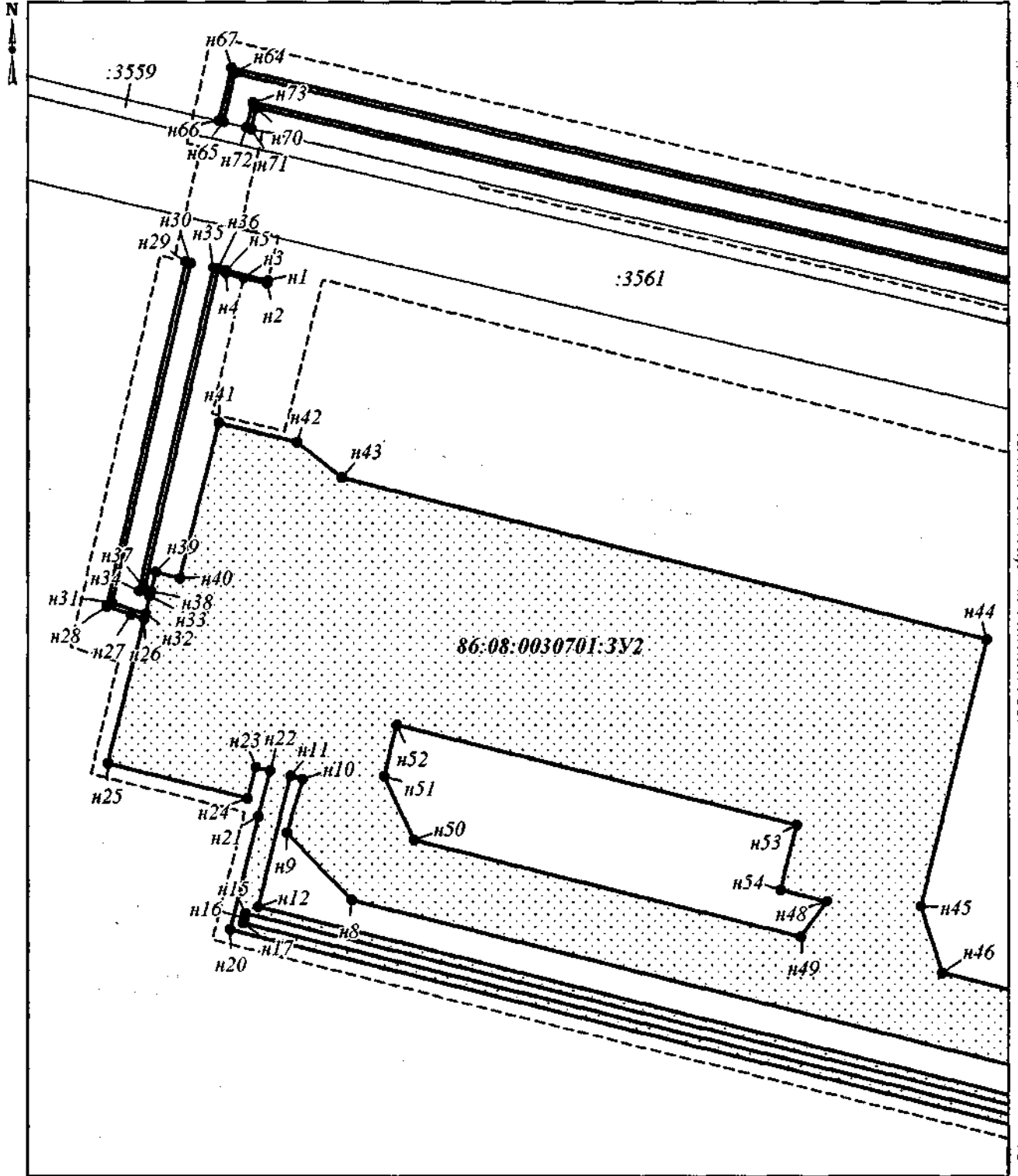
Масштаб 1:2500

Схема расположения земельного участка на листах



Масштаб 1:2500

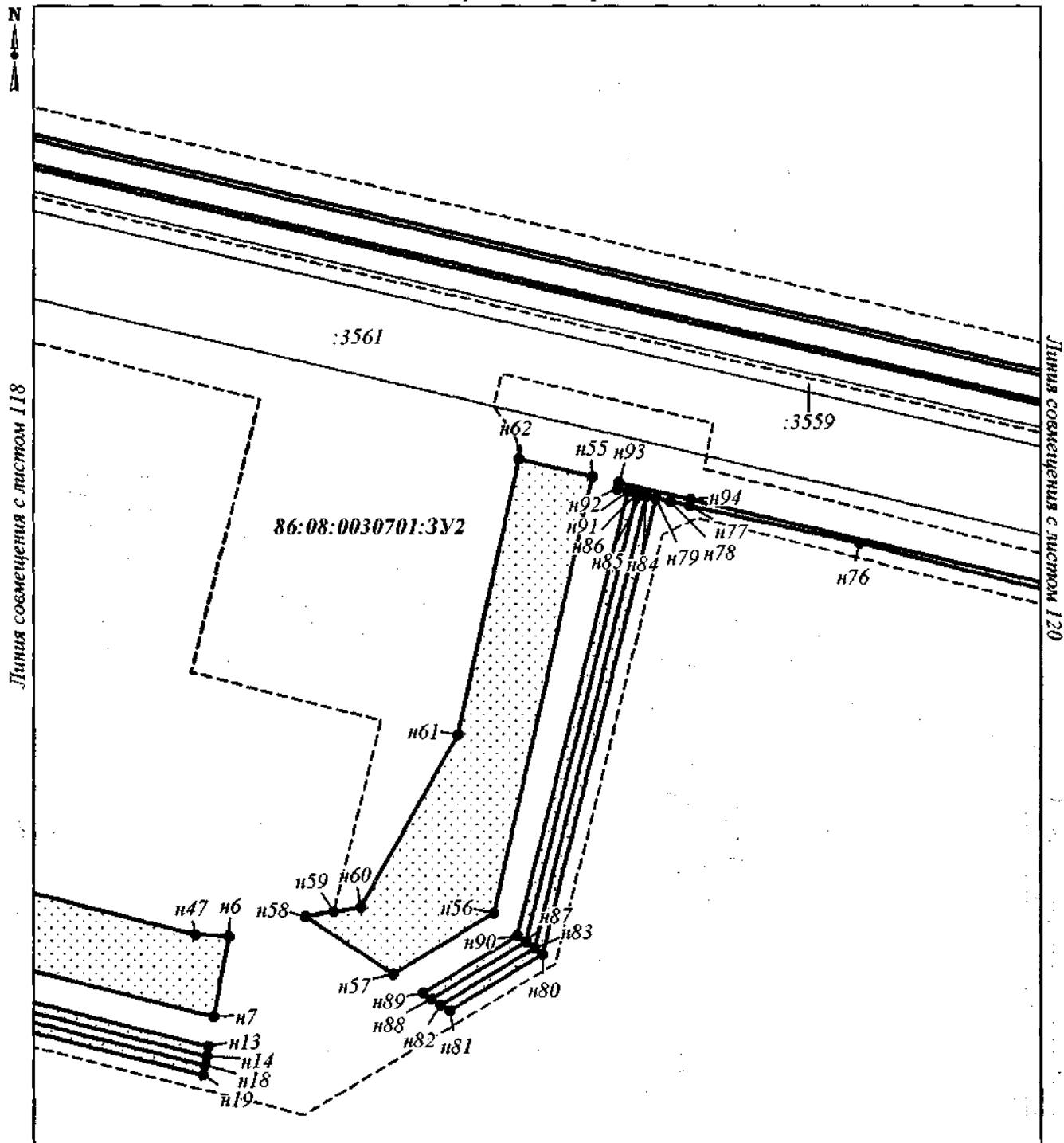
Кадастровый квартал 86:08:0030701
Нефтеюганский район



Линия совмещения с листом 119

Масштаб 1:2500

Кадастровый квартал 86:08:0030701
Нефтеюганский район

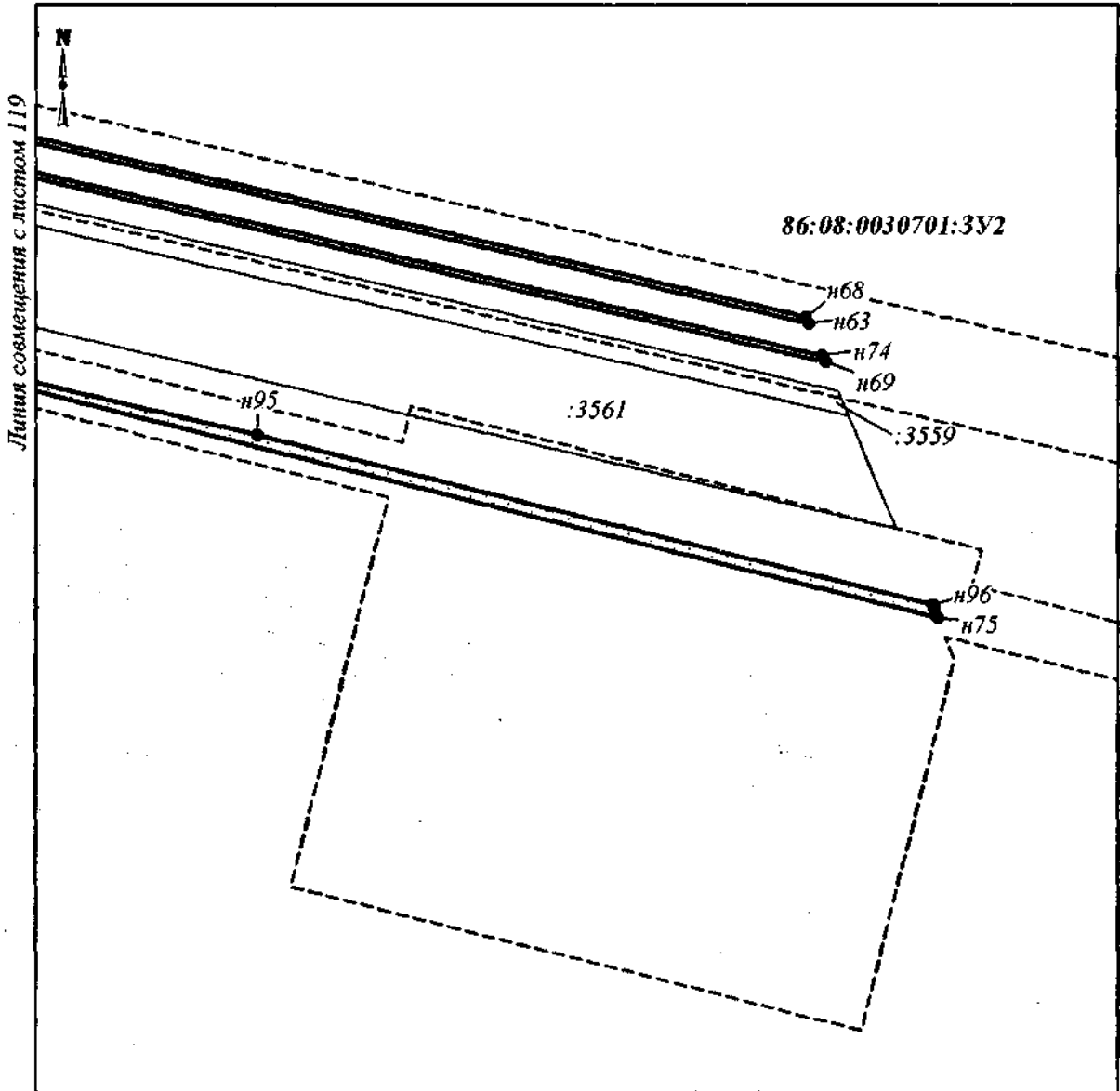


Линия совмещения с листом 118

Линия совмещения с листом 120

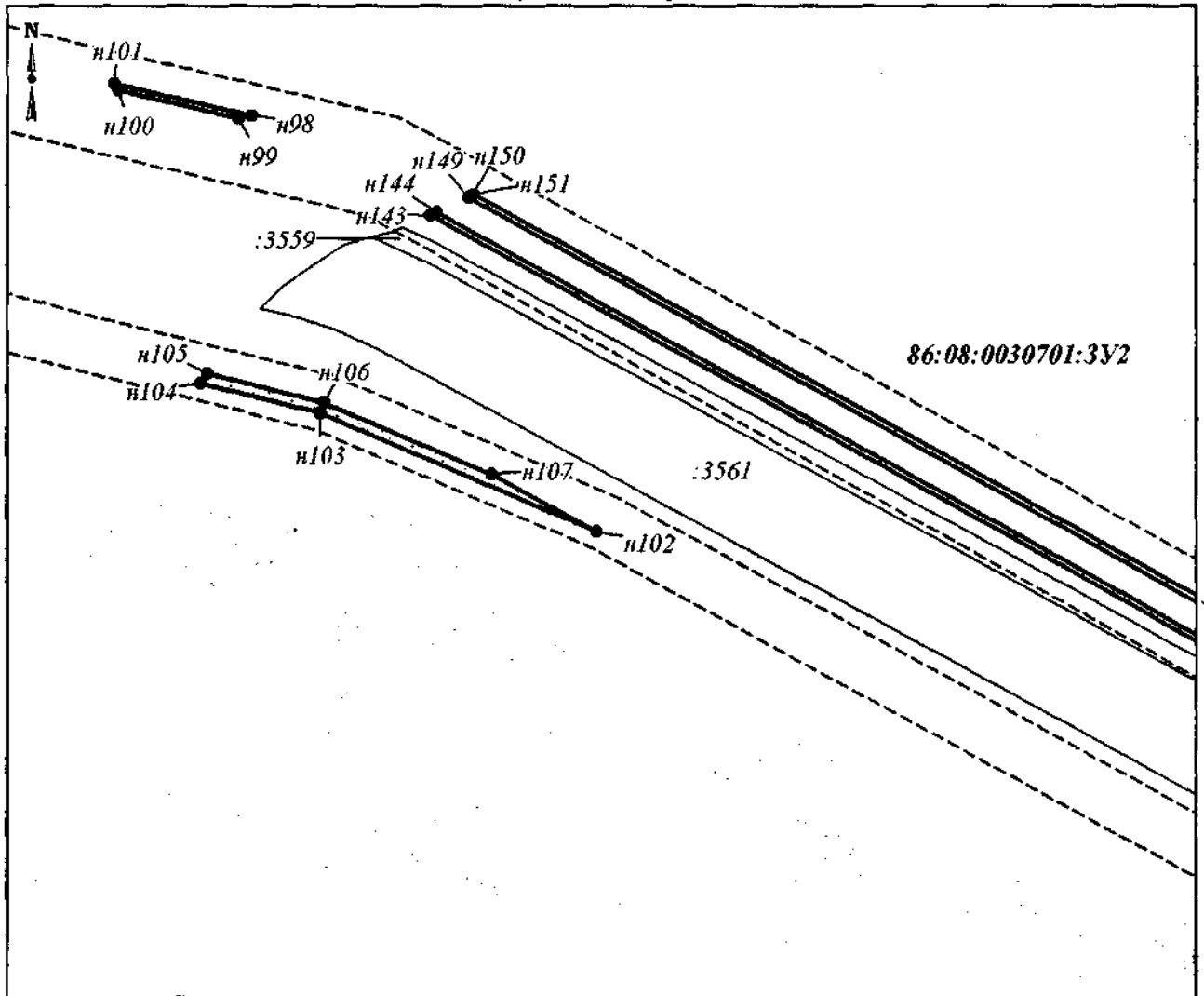
Масштаб 1:2500

Кадастровый квартал 86:08:0030701
Нефтеюганский район



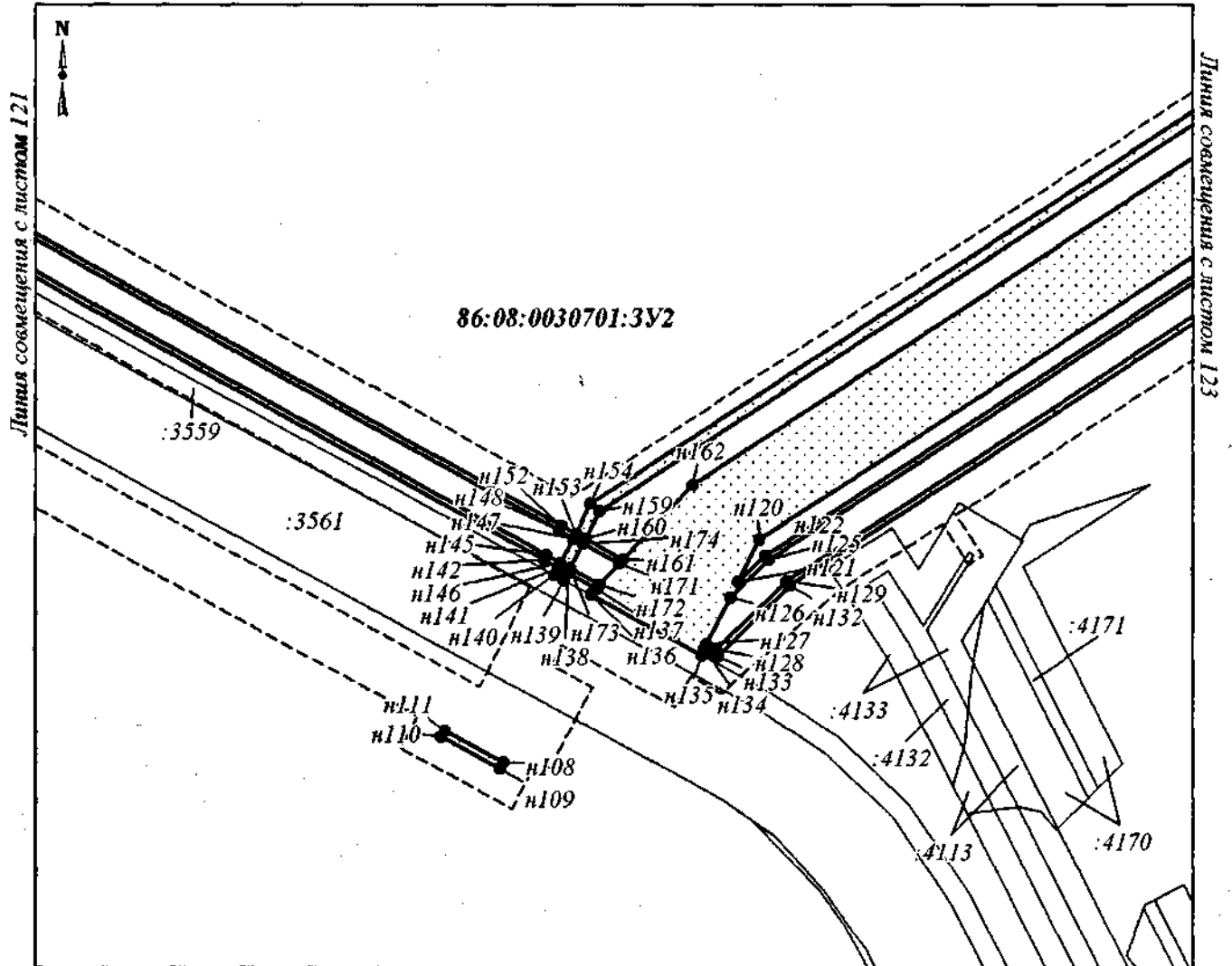
Масштаб 1:2500

Кадастровый квартал 86:08:0030701
Нефтеюганский район



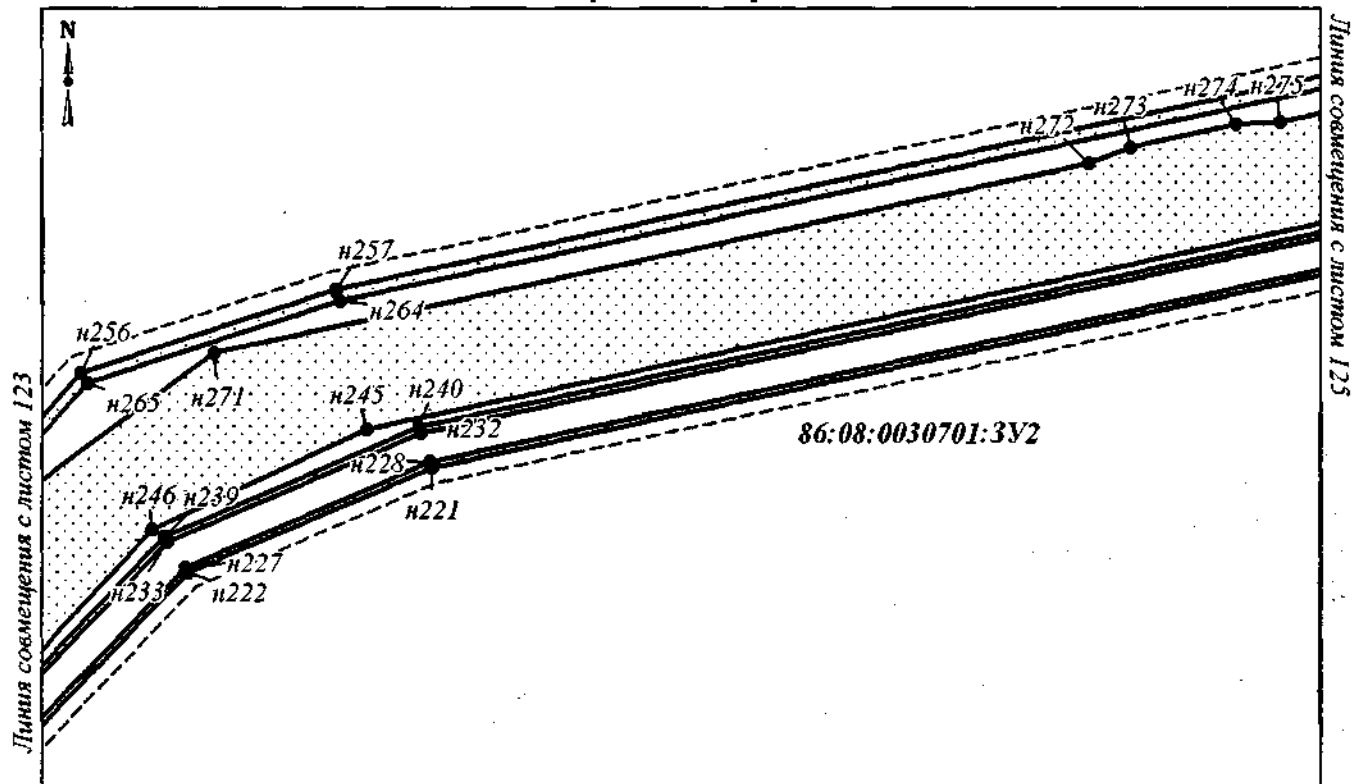
Масштаб 1:2500

Кадастровый квартал 86:08:0030701
Нефтеюганский район

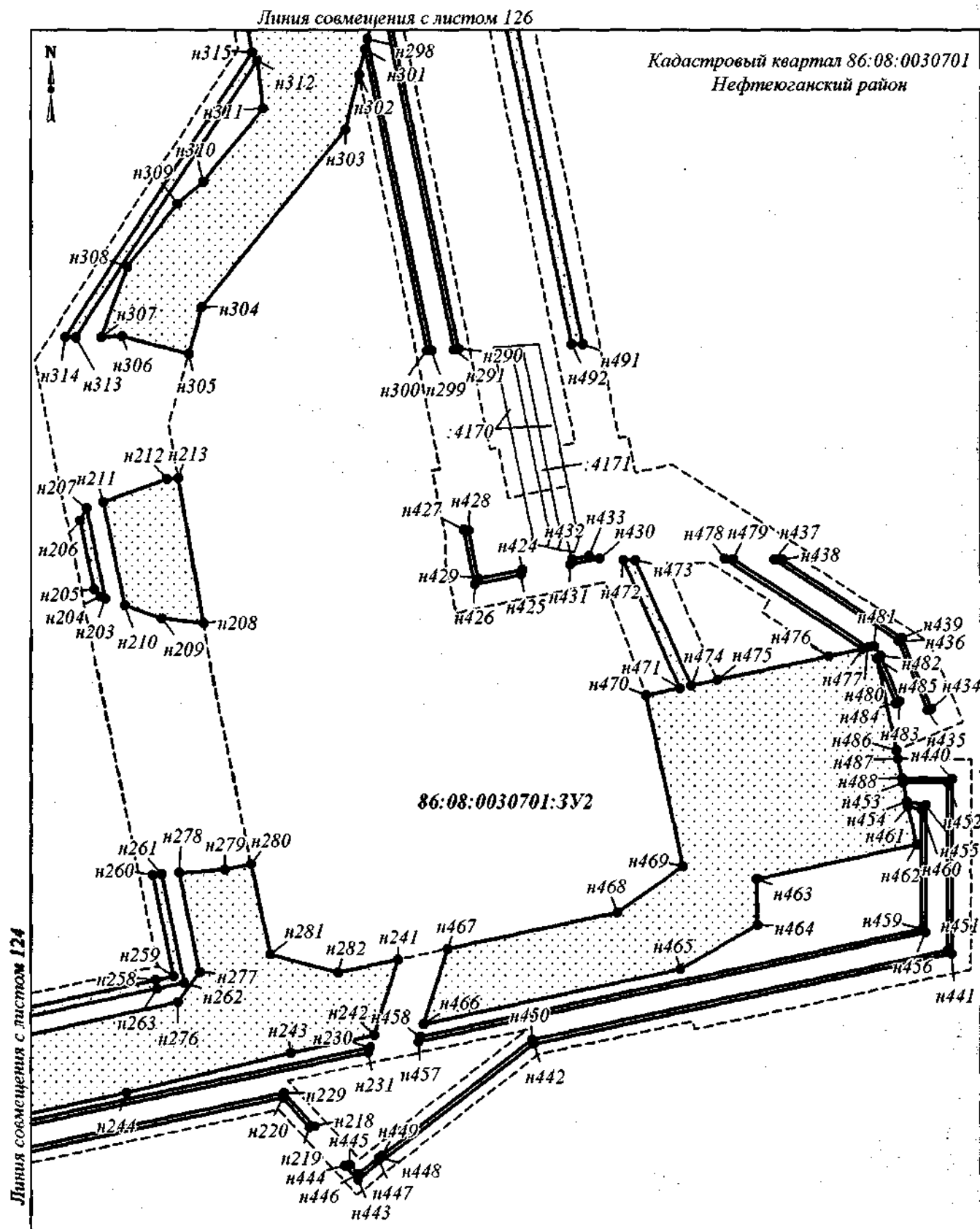


Масштаб 1:2500

Кадастровый квартал 86:08:0030701
Нефтеюганский район

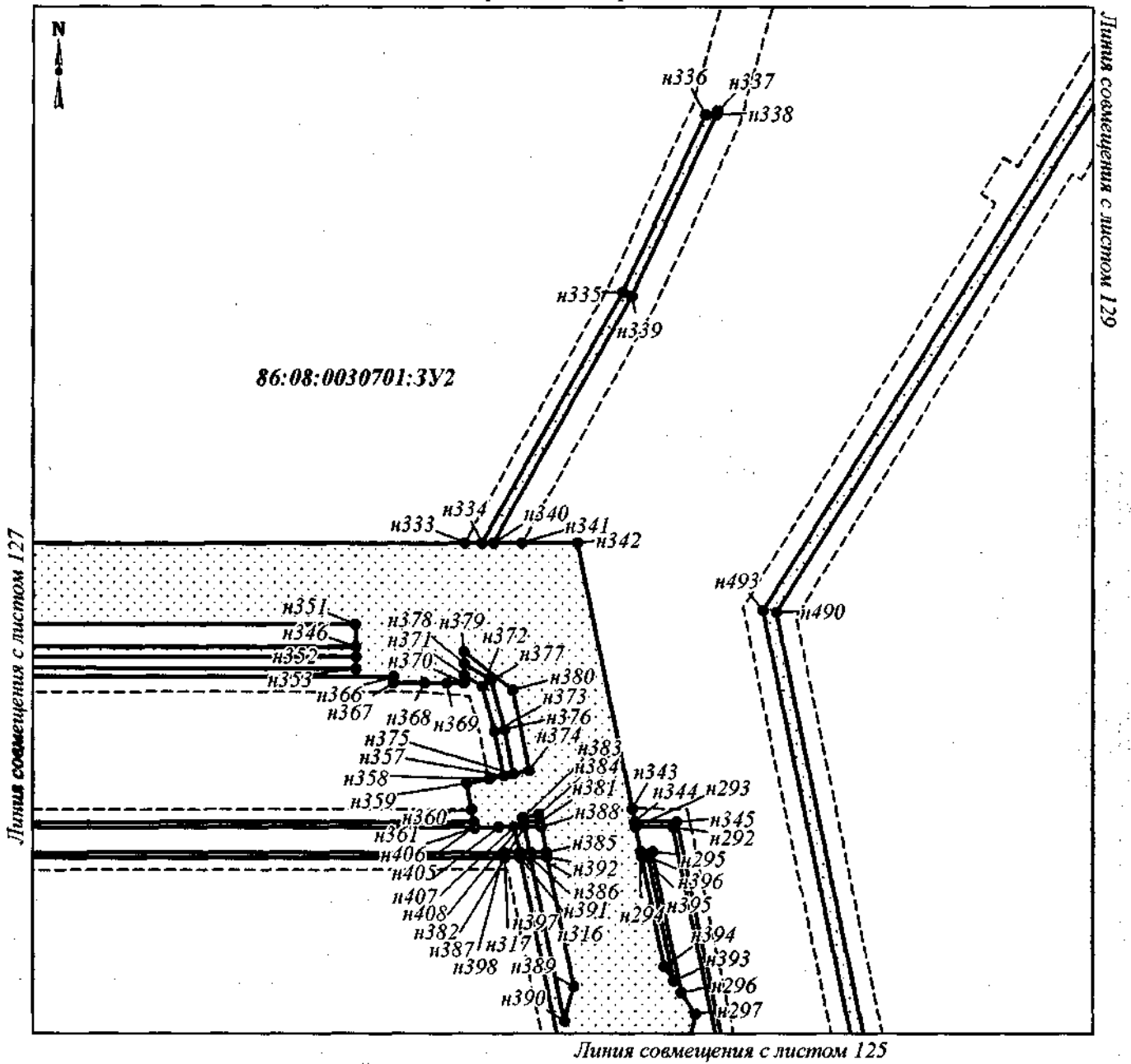


Масштаб 1:2500



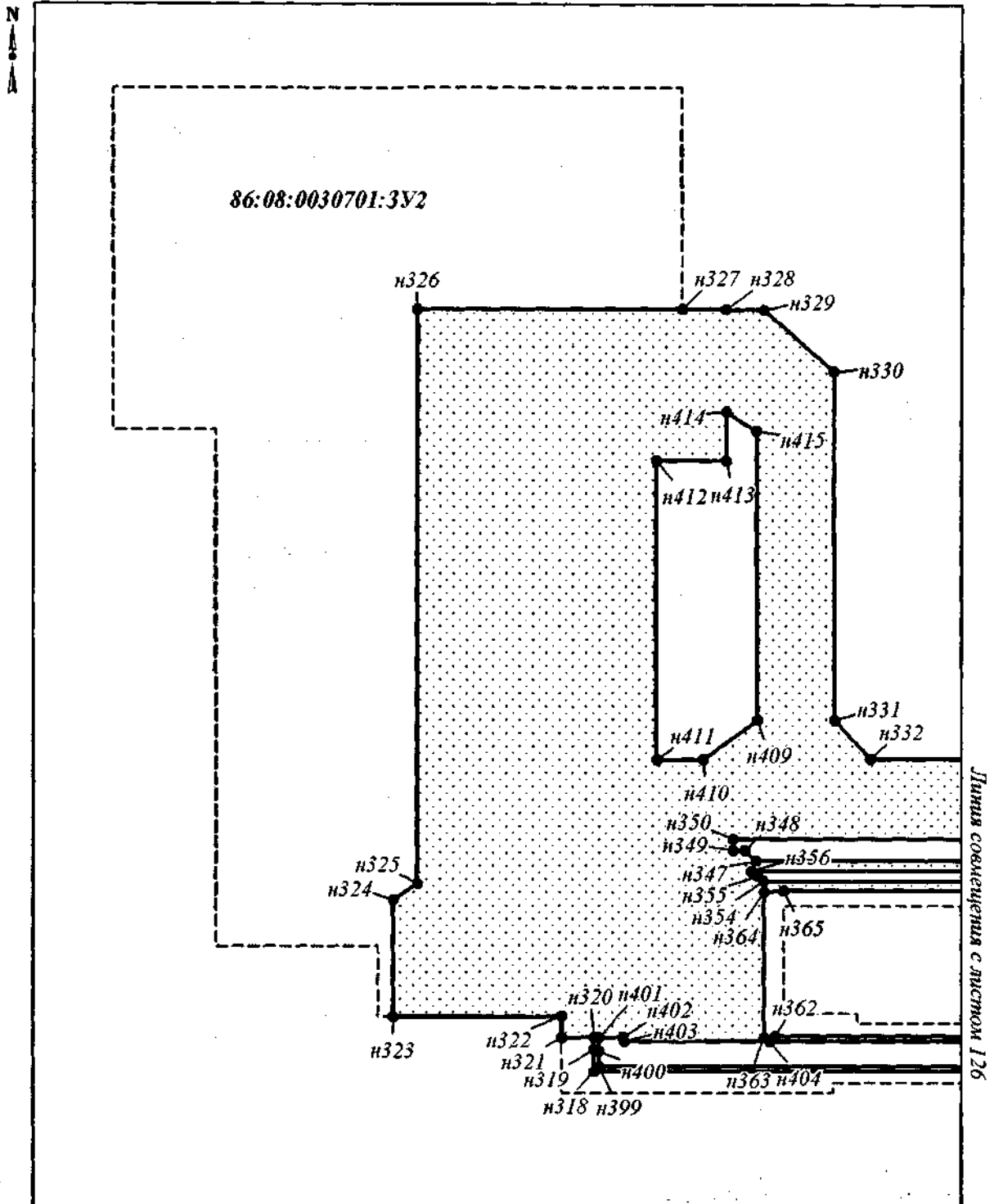
Масштаб 1:2500

Кадастровый квартал 86:08:0030701
Нефтеюганский район

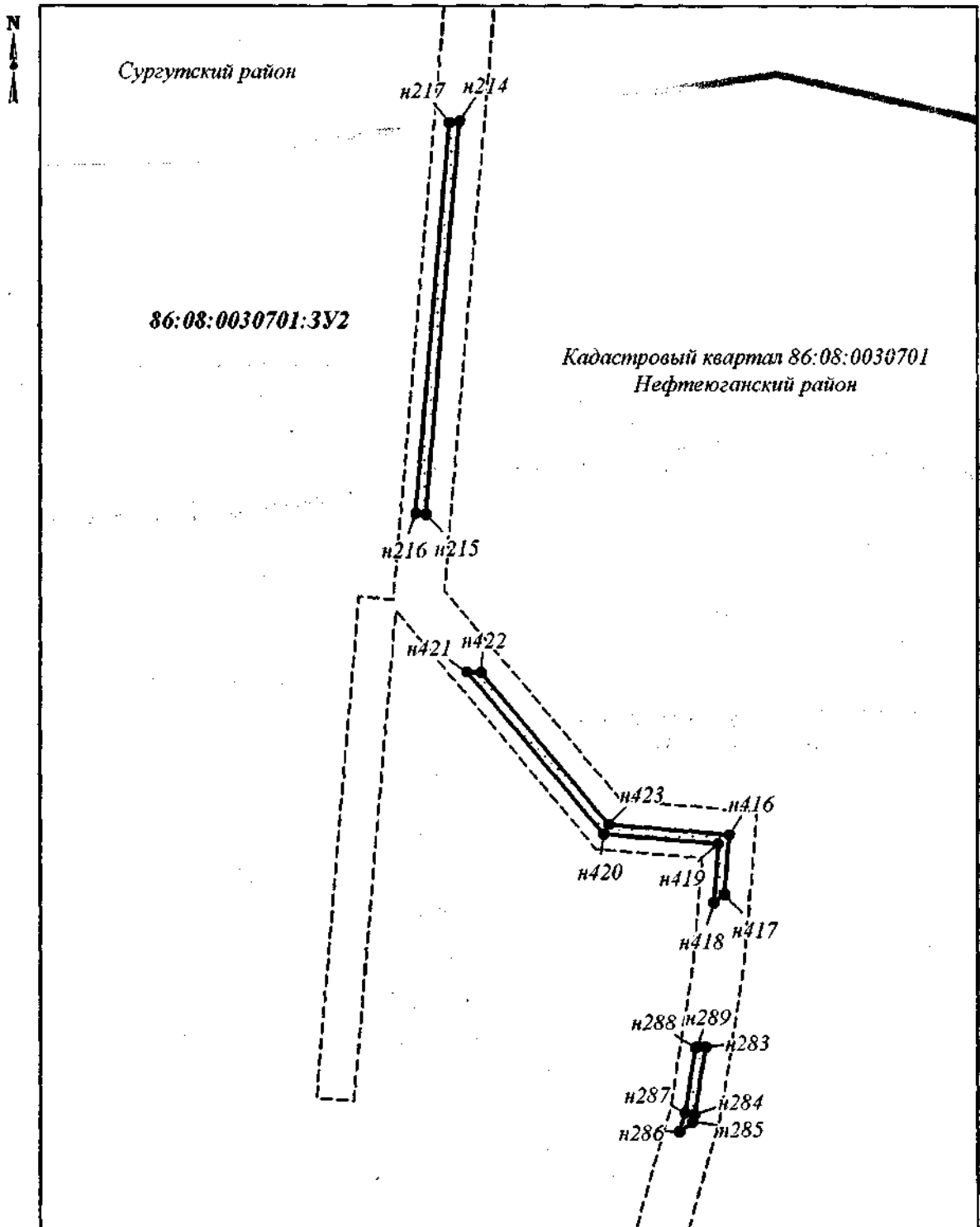


Масштаб 1:2500

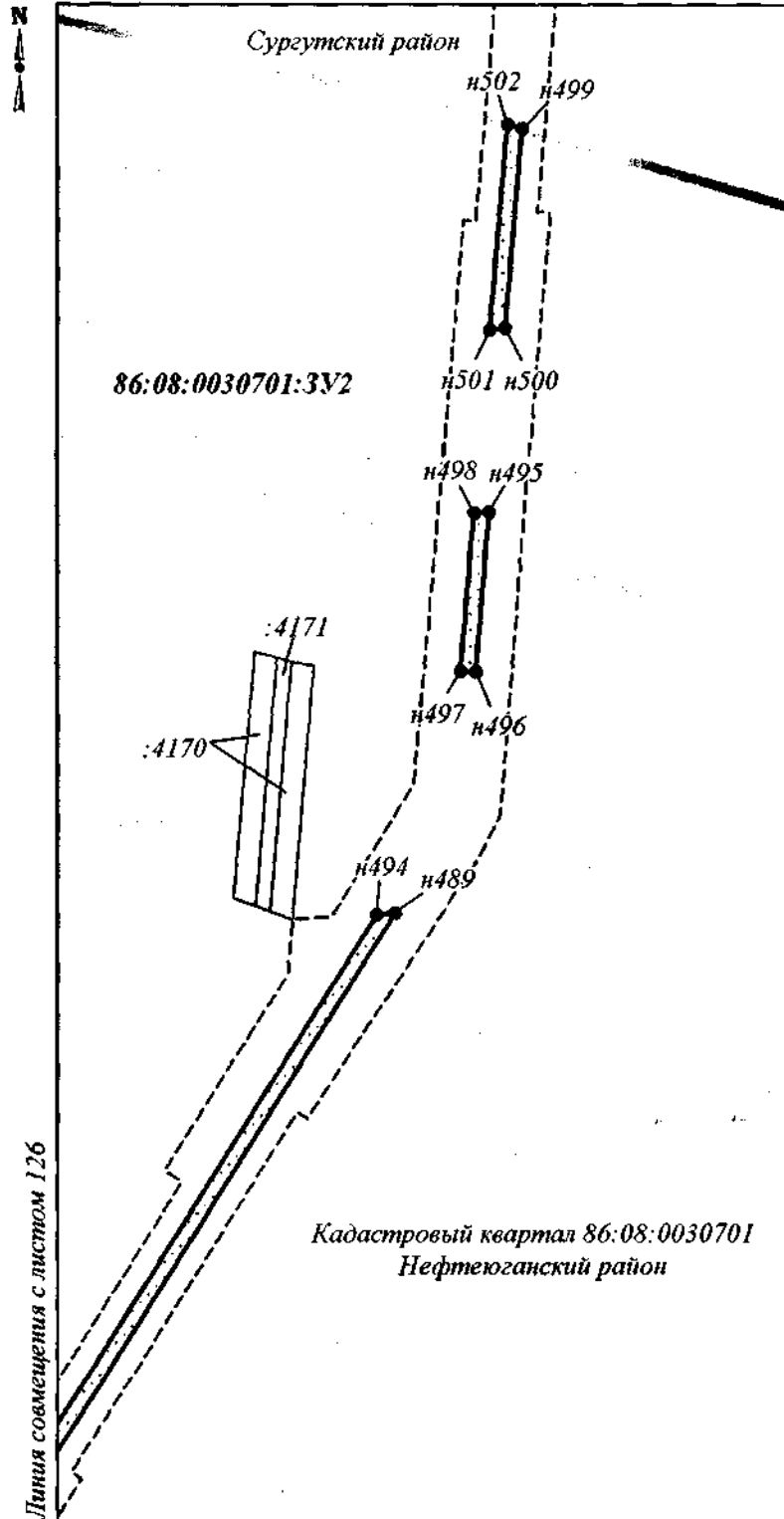
Кадастровый квартал 86:08:0030701
Нефтеюганский район



Масштаб 1:2500

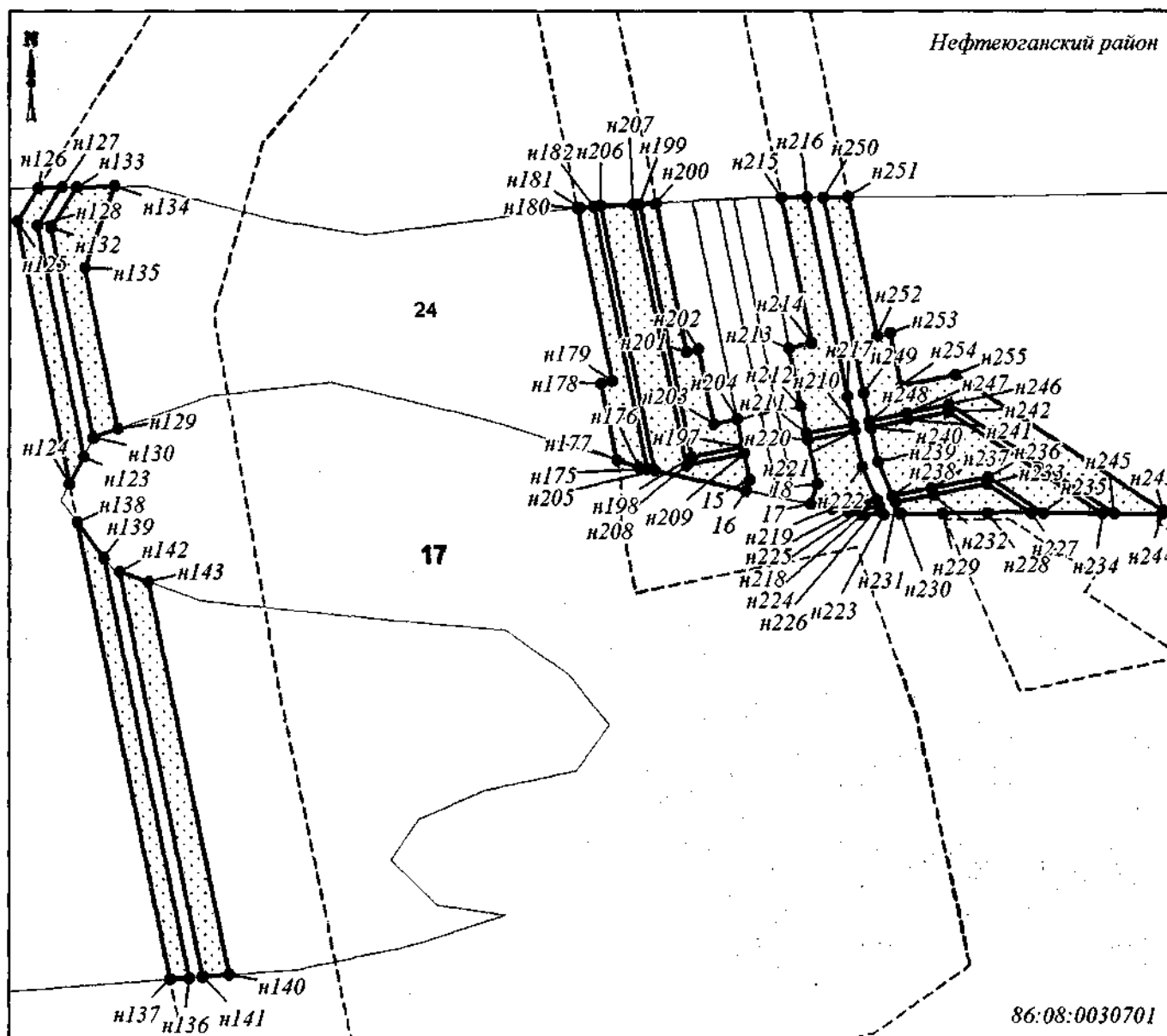


Масштаб 1:2500



Масштаб 1:2000

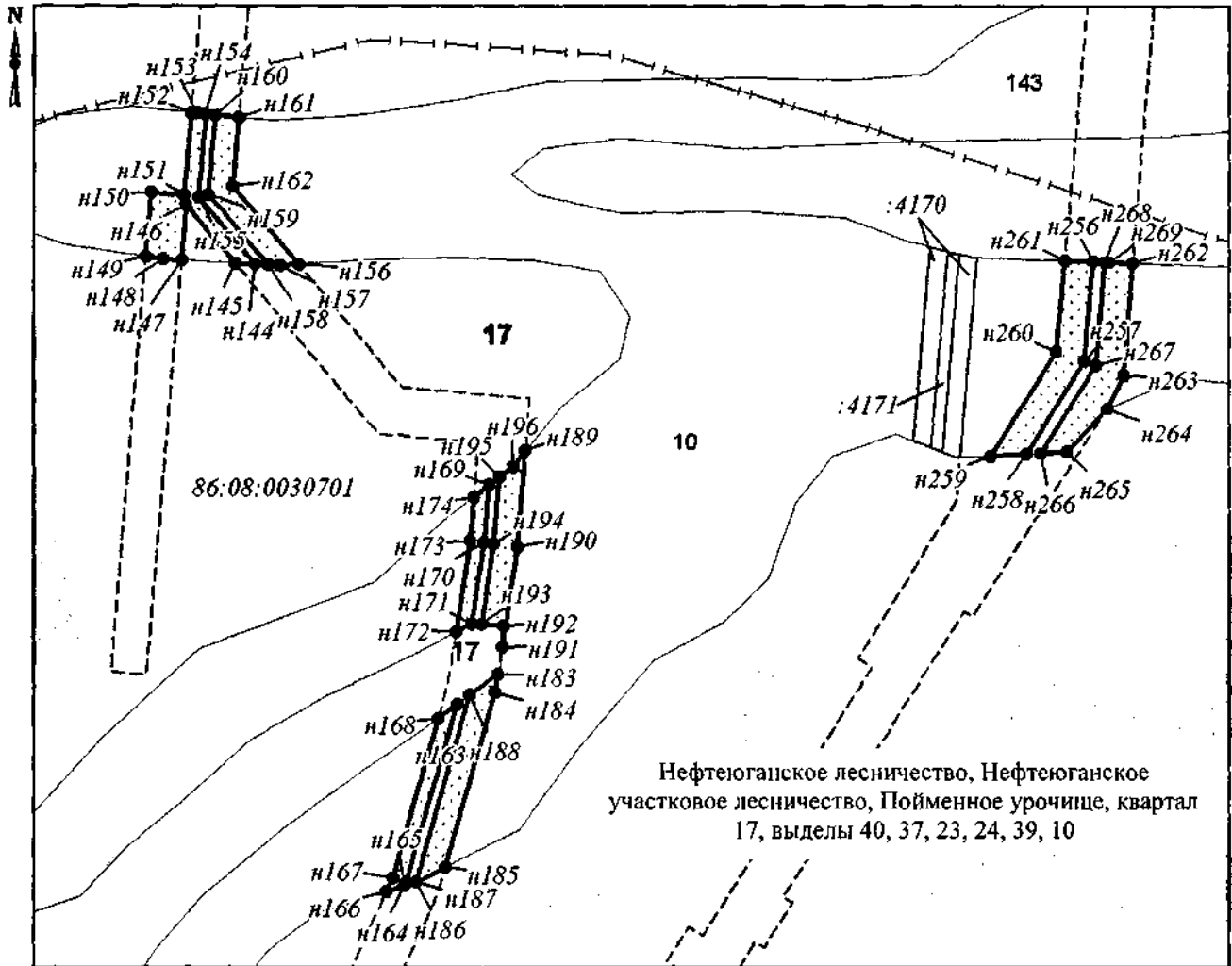
86:08:000000:467:3У1



Нефтеюганское лесничество, Нефтеюганское участковое лесничество, Пойменное урочище,
квартал 17, выделы 40, 37, 23, 24, 39, 10

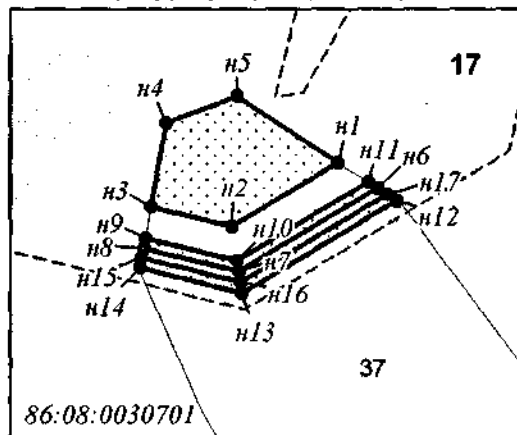
Масштаб 1:3000

86:08:000000:467:3У1



Нефтеюганский район

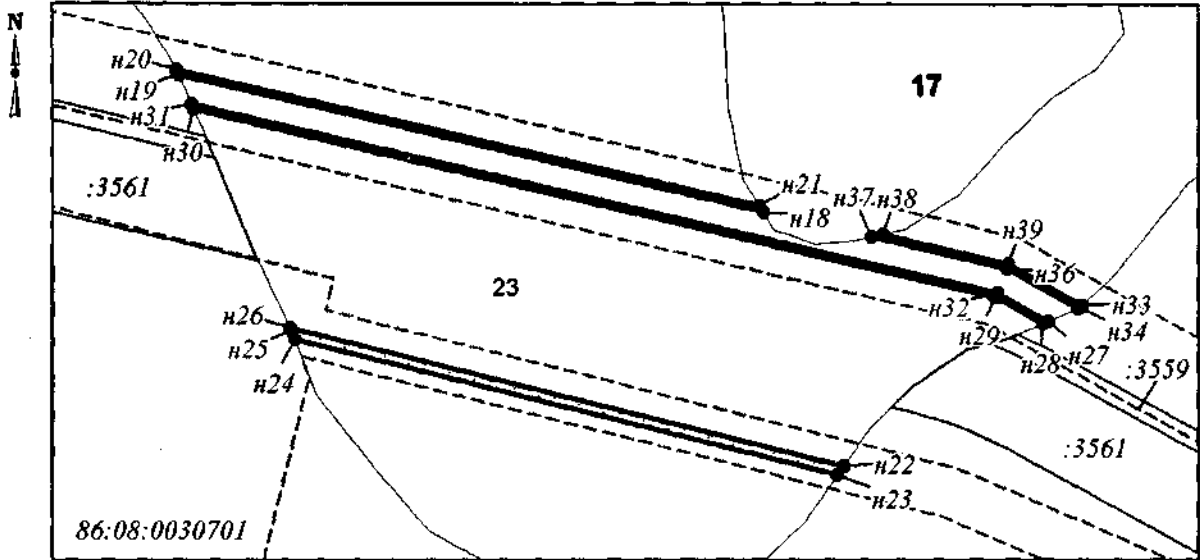
86:08:000000:467:3У2



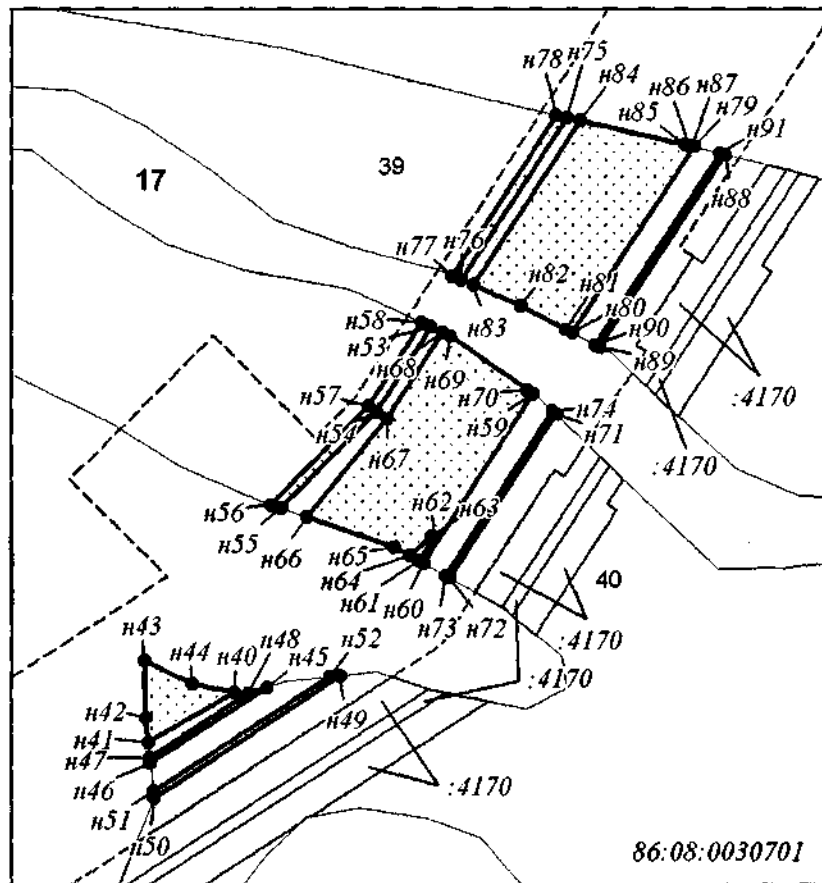
Нефтеюганское лесничество, Нефтеюганское участковое лесничество, пойменное урочище, квартал 17, выделы 40, 37, 23, 24, 39, 10

Масштаб 1:3000

Нефтеюганский район
86:08:0000000:467:3У2

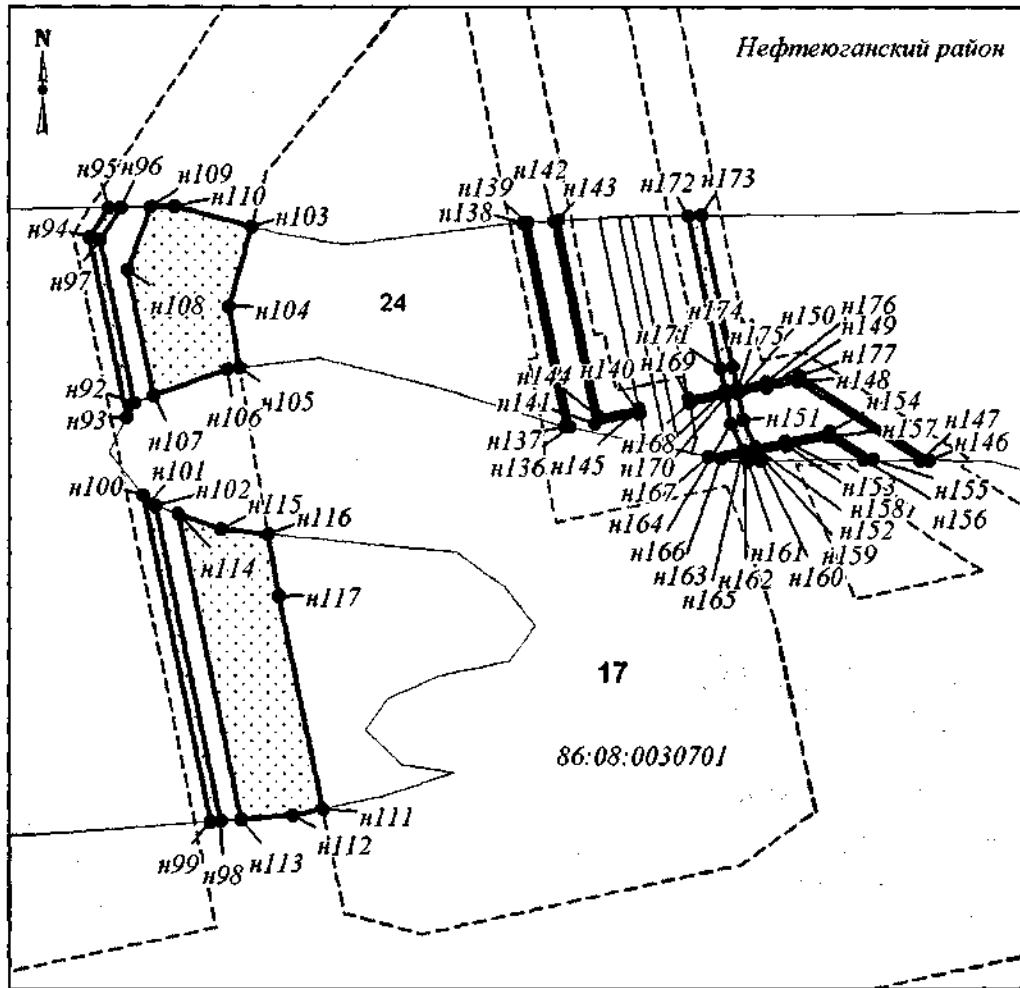


Нефтеюганское лесничество, Нефтеюганское участковое лесничество, Поймаенное урочище,
квартал 17, выделы 40, 37, 23, 24, 39, 10



Масштаб 1:3000

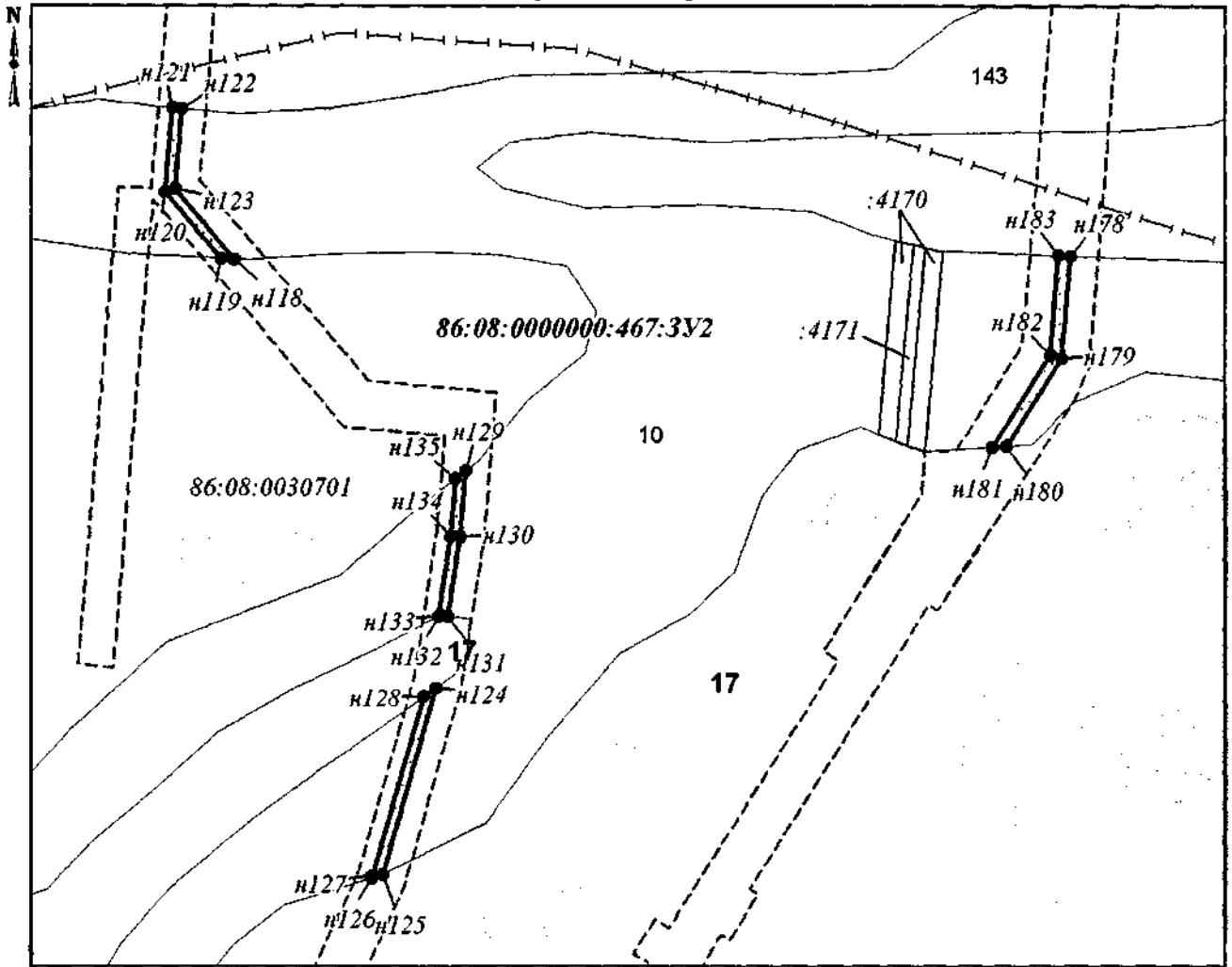
86:08:000000:467:3У2



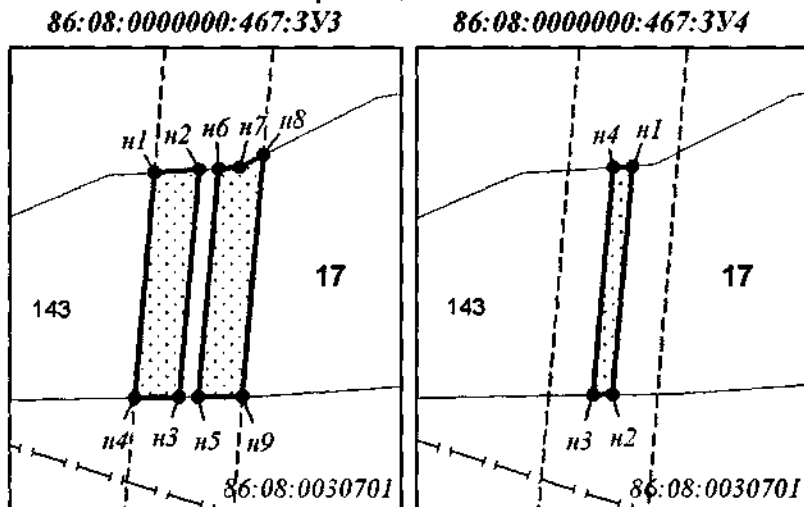
Нефтеюганское лесничество, Нефтеюганское участковое лесничество, Пойменное урочище,
квартал 17, выделеы 40, 37, 23, 24, 39, 10

Масштаб 1:3000

Нефтеюганское лесничество, Нефтеюганское участковое лесничество, пойменное урочище,
 квартал 17, выделы 40, 37, 23, 24, 39, 10
 Нефтеюганский район



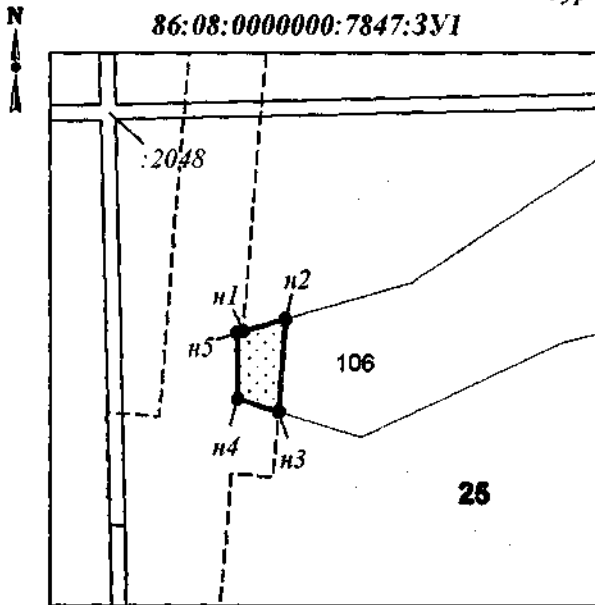
Нефтеюганское лесничество, Нефтеюганское участковое лесничество, пойменное урочище,
 квартал 17, выдел 143




Масштаб 1:2000

Масштаб 1:2000

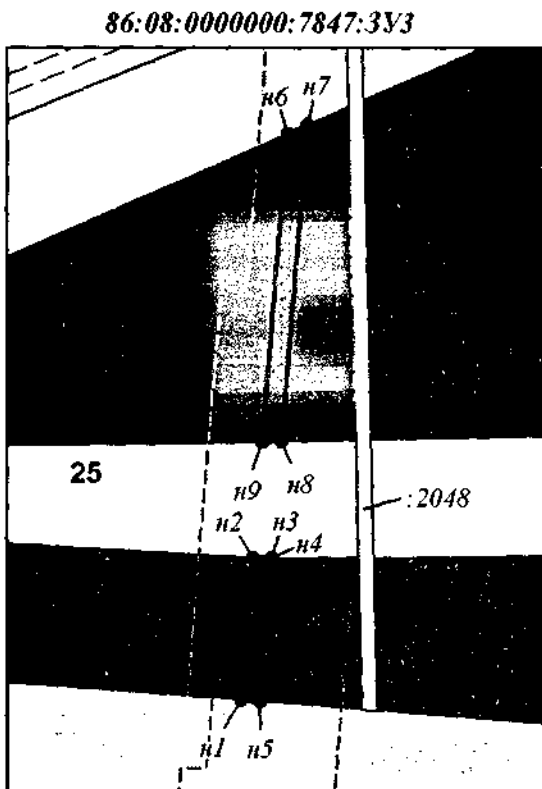
Кадастровый квартал 86:03:0053501
Сургутский район



Юганское лесничество, Локосовское участковое лесничество, Пойменное урочище, квартал 25, выдел 106



Юганское лесничество, Локосовское участковое лесничество, Пойменное урочище, квартал 25, выделы 209, 210



Приложение 8
к приказу Департамента пространственного
развития и архитектуры
Ханты-Мансийского
автономного округа – Югры
от 28 октября 2022 года № 12-нп

Проект межевания территории для размещения объекта капитального строительства «Обустройство кустов скважин №№ 10, 11 Восточно-Сургутского месторождения», расположенного на территориях двух муниципальных образований Ханты-Мансийского автономного округа – Югры. Текстовая часть

Перечень и сведения о площади образуемых земельных участков, в том числе возможные способы их образования

Подготовка проекта межевания территории осуществляется применительно к территории, расположенной в границах зоны планируемого размещения объекта.

Подготовка проекта межевания территории осуществляется в целях определения местоположения границ образуемых земельных участков, предназначенных для строительства и эксплуатации объекта «Обустройство кустов скважин №№ 10, 11 Восточно-Сургутского месторождения», расположенного на межселенной территории Нефтеюганского и Сургутского районов Ханты-Мансийского автономного округа – Югры.

Образуемые земельные участки под размещение и эксплуатацию объектов образуются путем раздела существующих земельных участков с сохранением исходных в измененных границах и из земель, находящихся в государственной и (или) муниципальной собственности.

Таблица 1

Сведения об образуемых земельных участках

Условный кадастровый номер земельного участка	Площадь земельного участка, га	Категория земель	Вид использования земельного участка
Сведения об образуемых земельных участках			
86:08:0030701:ЗУ1	31,9868	Земли запаса	Недропользование
86:08:0030701:ЗУ2	22,7863		
Сведения об исходном земельном участке, который сохраняется в измененных границах			
86:03:0000000:152769	3,3287	Земли запаса	Недропользование

Сведения об образуемых земельных участках			
86:03:0000000:152769:3У1	2,7444	Земли запаса	Недропользование
Сведения об исходном земельном участке, который сохраняется в измененных границах			
86:03:0000000:152765	0,8888	Земли запаса	Недропользование
Сведения об образуемых земельных участках			
86:03:0000000:152765:3У1	0,7642	Земли запаса	Недропользование
Сведения об исходном земельном участке, который сохраняется в измененных границах			
86:08:0000000:467	8206,6508	Земли лесного фонда	Под иными объектами специального назначения
Сведения об образуемых земельных участках			
86:08:0000000:467:3У1	3,9537	Земли лесного фонда	Осуществление геологического изучения недр, разведка и добыча полезных ископаемых
86:08:0000000:467:3У2	2,4135		Осуществление геологического изучения недр, разведка и добыча полезных ископаемых
86:08:0000000:467:3У3	0,1426		Строительство, реконструкция, эксплуатация линейных объектов
86:08:0000000:467:3У4	0,0304		Строительство, реконструкция, эксплуатация линейных объектов
Сведения об исходном земельном участке, который сохраняется в измененных границах			
86:03:0000000:7772	640,5891	Земли промышленности	Земли запаса (неиспользуемые)
Сведения об образуемых земельных участках			
86:03:0000000:7772:3У1	0,3633	Земли промышленности	Недропользование
86:03:0000000:7772:3У2	0,0699		
86:03:0000000:7772:3У3	0,0125		
86:03:0000000:7772:3У4	0,0026		
86:03:0000000:7772:3У5	0,0156		
86:03:0000000:7772:3У6	0,0020		
Сведения об исходном земельном участке, который сохраняется в измененных границах			
86:03:0053505:17	5468,9899	Земли сельскохозяйственного назначения	Земли запаса (неиспользуемые)
Сведения об образуемых земельных участках			
86:03:0053505:17:3У1	9,4929	Земли сельскохозяйственного назначения	Недропользование
86:03:0053505:17:3У2	2,3111		
86:03:0053505:17:3У3	1,2279		
86:03:0053505:17:3У4	0,2649		
86:03:0053505:17:3У5	0,6944		
86:03:0053505:17:3У6	0,1557		

Сведения об исходном земельном участке, который сохраняется в измененных границах			
86:03:0000000:7847	47401,0979	Земли лесного фонда	Земли запаса (неиспользуемые)
Сведения об образуемых земельных участках			
86:03:0000000:7847:ЗУ1	0,0246	Земли лесного фонда	Осуществление геологического изучения недр, разведка и добыча полезных ископаемых
86:03:0000000:7847:ЗУ2	0,3552		Строительство, реконструкция, эксплуатация линейных объектов
86:03:0000000:7847:ЗУ3	0,0604		Строительство, реконструкция, эксплуатация линейных объектов
Сведения об исходном земельном участке, который сохраняется в измененных границах			
86:03:0053501:2166	0,8962	Земли промышленности	Для размещения иных объектов промышленности
Сведения об образуемых земельных участках			
86:03:0053501:2166:ЗУ1	0,0064	Земли промышленности	Недропользование
86:03:0053501:2166:ЗУ2	0,0115		
Сведения об исходном земельном участке, который сохраняется в измененных границах			
86:03:0053501:2169	2,9607	Земли промышленности	Под иными объектами специального назначения
Сведения об образуемых земельных участках			
86:03:0053501:2169:ЗУ1	0,0201	Земли промышленности	Недропользование
86:03:0053501:2169:ЗУ2	0,0374		

Перечень и сведения о площади образуемых земельных участков, которые будут отнесены к территориям общего пользования или имуществу общего пользования, в том числе в отношении которых предполагаются резервирование и (или) изъятие для государственных или муниципальных нужд

Образование земельных участков, которые будут отнесены к территориям общего пользования или имуществу общего пользования, в том числе в отношении которых предполагаются резервирование и (или) изъятие для государственных или муниципальных нужд, не предусмотрено.

Вид разрешенного использования образуемых земельных участков в соответствии с проектом планировки территории

Виды разрешенного использования земельных участков устанавливаются на основании классификатора видов разрешенного использования земельных участков, утвержденного приказом Федеральной службы государственной регистрации, кадастра и картографии от 10 ноября 2020 года № П/0412 «Об утверждении классификатора видов разрешенного использования земельных участков».

Вид разрешенного использования образуемых земельных участков – «недропользование».

В соответствии с пунктами 11, 13 части 1 статьи 25 Лесного кодекса Российской Федерации устанавливаются виды разрешенного использования образуемым земельным участкам: «осуществление геологического изучения недр, разведка и добыча полезных ископаемых», «строительство, реконструкция, эксплуатация линейных объектов».

Границы и координаты земельных участков в графических материалах определены в местной системе координат Ханты-Мансийского автономного округа – Югры МСК-86.

Целевое назначение лесов, вид (виды) разрешенного использования лесного участка, количественные и качественные характеристики лесного участка, сведения о нахождении лесного участка в границах особо защитных участков лесов (в случае, если подготовка проекта межевания территории осуществляется в целях определения местоположения границ образуемых и (или) изменяемых лесных участков)

1. Участок площадью 3,9537 га расположен в эксплуатационных лесах Нефтеюганского лесничества, Нефтеюганского участкового лесничества, урочище Пойменное.

Сведения об особо защитных участках лесов (ОЗУ), особо охраняемых природных территориях (ООПТ), зонах с особыми условиями использования территорий на проектируемом лесном участке отсутствуют.

Количественные и качественные характеристики проектируемого лесного участка

Характеристика лесного участка

Целевое назначение лесов	Участковое лесничество/ урочище (при наличии)	Номер лесного квартала	Номер лесотаксационного выдела	Преобладающая порода	Площадь(га)/ запас древесины (куб.м)	В том числе по группам возраста древостоя (га/куб.м)			
						Молодняки	Средне-возрастные	Приспевающие	Спелые и перестойные
1	2	3	4	5	6	7	8	9	10
Участок №1		Площадка складирования материалов							
Эксплуатационные	Нефтеюганское / Пойменное	17	40	Б	0,251 / 6		0,2510 / 6		
Итого:					0,251 / 6		0,2510 / 6		
Трубопровод подземный (Нефтегазосборные сети куст № 10 - т.вр. куст № 10)									
Эксплуатационные	Нефтеюганское / Пойменное	17	37	Б	0,0902 / 4			0,0902 / 4	
Итого:					0,0902 / 4			0,0902 / 4	
Трубопровод подземный (Высоконапорный водовод т.вр. куст № 10 - куст № 10)									
Эксплуатационные	Нефтеюганское / Пойменное	17	23	Б	0,2584 / 6		0,2584 / 6		
Эксплуатационные	Нефтеюганское / Пойменное	17	37	Б	0,1348 / 6			0,1348 / 6	
Итого:					0,3932 / 12		0,2584 / 6	0,1348 / 6	
Трубопровод подземный (Высоконапорный водовод т.вр. куст № 11 - т.вр. куст № 10)									
Эксплуатационные	Нефтеюганское / Пойменное	17	24	Б	0,3082 / 14		0,3082 / 14		
Эксплуатационные	Нефтеюганское / Пойменное	17	39	Б	0,0835 / 9		0,0835 / 9		
Эксплуатационные	Нефтеюганское / Пойменное	17	40	Б	0,115 / 3		0,1150 / 3		
Итого:					0,5067 / 26		0,5067 / 26		
Трубопровод подземный (Высоконапорный водовод т.вр. куст № 16 - т.вр. куст № 11)									
Эксплуатационные	Нефтеюганское / Пойменное	17	10	Б	0,3869 / 19		0,3869 / 19		
Итого:					0,3869 / 19		0,3869 / 19		
Линия электропередачи воздушная, кабельная всех классов напряжения (ВЛ 6 кВ на куст 10), линия связи (ВОЛС на куст 10)									
Эксплуатационные	Нефтеюганское / Пойменное	17	23	Б	0,9903 / 25		0,9903 / 25		

Эксплуатационные	Нефтеюганское / Пойменное	17	39	Б	0,171	/	19		0.1710 / 19		
Эксплуатационные	Нефтеюганское / Пойменное	17	40	Б	0,3818	/	10		0.3818 / 10		
Итого:					1,5431	/	54		1.5431 / 54		
Линия электропередачи воздушная, кабельная всех классов напряжения (ВЛ 6 кВ на куст 11)											
Эксплуатационные	Нефтеюганское / Пойменное	17	24	Б	0,1656	/	7		0.1656 / 7		
Итого:					0,1656	/	7		0.1656 / 7		
Линия электропередачи воздушная, кабельная всех классов напряжения (ВЛ 6 кВ на куст 11), линия связи (ВОЛС на куст 11)											
Эксплуатационные	Нефтеюганское / Пойменное	17	24	Б	0,2053	/	9		0.2053 / 9		
Итого:					0,2053	/	9		0.2053 / 9		
Линия электропередачи воздушная, кабельная всех классов напряжения (ВЛ 35 кВ на куст 11), линия связи (ВОЛС на ПС 35/6 кВ в районе куста 11)											
Эксплуатационные	Нефтеюганское / Пойменное	17	24	Б	0,0905	/	4		0.0905 / 4		
Итого:					0,0905	/	4		0.0905 / 4		
Линия электропередачи воздушная, кабельная всех классов напряжения (ВЛ 35 кВ на куст 11)											
Эксплуатационные	Нефтеюганское / Пойменное	17	10	Б	0,2094	/	10		0.2094 / 10		
Эксплуатационные	Нефтеюганское / Пойменное	17	24	Б	0,1118	/	5		0.1118 / 5		
Итого:					0,3212	/	15		0.3212 / 15		
Всего "Эксплуатационные":					3,9537	/	156		3.7287 / 146	0.2250 / 10	
Итого по Участку №1:					3,9537	/	156		3.7287 / 146	0.2250 / 10	
Всего:					3,9537	/	156		3.7287 / 146	0.2250 / 10	

Средние таксационные показатели насаждений лесного участка

Номер лесного квартала	Номер лесотаксационного выдела	Целевое назначение лесов	Преобладающая порода	Состав	Возраст	Бонитет	Полнота	Средний запас древесины (куб.м/га)			
								Молодняки	Средневозрастные	Приспевающие	Спелые и перестойные
1	2	3	4	5	6	7	8	9	10	11	12
Площадка складирования материалов											

17	40	Эксплуатационные	Б	10Б	45	5А	0,5		25		
Трубопровод подземный (Нефтегазосборные сети куст № 10 - т.вр. куст № 10)											
17	37	Эксплуатационные	Б	10Б	55	5	0,5			45	
Трубопровод подземный (Высоконапорный водовод т.вр. куст № 10 - куст № 10)											
17	23	Эксплуатационные	Б	10Б	35	5	0,5		25		
17	37	Эксплуатационные	Б	10Б	55	5	0,5			45	
Трубопровод подземный (Высоконапорный водовод т.вр. куст № 11 - т.вр. куст № 10)											
17	24	Эксплуатационные	Б	10Б+ИВ	45	5	0,5		45		
17	39	Эксплуатационные	Б	10Б	45	3	0,7		110		
17	40	Эксплуатационные	Б	10Б	45	5А	0,5		25		
Трубопровод подземный (Высоконапорный водовод т.вр. куст № 16 - т.вр. куст № 11)											
17	10	Эксплуатационные	Б	10Б+ИВ	35	4	0,6		50		
Линия электропередачи воздушная, кабельная всех классов напряжения (ВЛ 6 кВ на куст 10), линия связи (ВОЛС на куст 10)											
17	23	Эксплуатационные	Б	10Б	35	5	0,5		25		
17	39	Эксплуатационные	Б	10Б	45	3	0,7		110		
17	40	Эксплуатационные	Б	10Б	45	5А	0,5		25		
Линия электропередачи воздушная, кабельная всех классов напряжения (ВЛ 6 кВ на куст 11)											
17	24	Эксплуатационные	Б	10Б+ИВ	45	5	0,5		45		
Линия электропередачи воздушная, кабельная всех классов напряжения (ВЛ 6 кВ на куст 11), линия связи (ВОЛС на куст 11)											
17	24	Эксплуатационные	Б	10Б+ИВ	45	5	0,5		45		
Линия электропередачи воздушная, кабельная всех классов напряжения (ВЛ 35 кВ на куст 11), линия связи (ВОЛС на ПС 35/6 кВ в районе куста 11)											
17	24	Эксплуатационные	Б	10Б+ИВ	45	5	0,5		45		
Линия электропередачи воздушная, кабельная всех классов напряжения (ВЛ 35 кВ на куст 11)											
17	10	Эксплуатационные	Б	10Б+ИВ	35	4	0,6		50		
17	24	Эксплуатационные	Б	10Б+ИВ	45	5	0,5		45		

2. Участок площадью 2,4135 га расположен в эксплуатационных лесах Нефтеюганского лесничества (Нефтеюганское участковое лесничество, урочище Пойменное).

Сведения об особо защитных участках лесов (ОЗУ), особо охраняемых природных территориях (ООПТ), зонах с особыми условиями использования территорий на проектируемом лесном участке отсутствуют.

Количественные и качественные характеристики проектируемого
лесного участка

Характеристика лесного участка

Целевое назначение лесов	Участковое лесничество/ урочище (при наличии)	Номер лесного квартала	Номер лесотаксационного выдела	Преобладающая порода	Площадь(га)/ запас древесины (куб.м)		В том числе по группам возраста древостоя (га/куб.м)				
							Молодняки	Средне-возрастные	Приспевающие	Спелые и перестойные	
1	2	3	4	5	6		7	8	9	10	
Участок №1		Дорога автомобильная (Автомобильная дорога к кусту скважин № 10)									
Эксплуатационные	Нефтеюганское / Пойменное	17	37	Б	0,2321	/	10			0.2321 / 10	
Итого:					0,2321	/	10			0.2321/10	
Дорога автомобильная (Автомобильная дорога № 1 к кусту скважин № 11)											
Эксплуатационные	Нефтеюганское / Пойменное	17	24	Б	0,6362	/	29		0.6362 / 29		
Эксплуатационные	Нефтеюганское / Пойменное	17	39	Б	0,3264	/	36		0.3264 / 36		
Эксплуатационные	Нефтеюганское / Пойменное	17	40	Б	0,4003	/	10		0.4003 / 10		
Итого:					1,3629	/	75		1.3629/75		
Трубопровод подземный (Нефтегазосборные сети куст № 10 - т.вр. куст № 10)											
Эксплуатационные	Нефтеюганское / Пойменное	17	37	Б	0,0443	/	2			0.0443 / 2	
Итого:					0,0443	/	2			0.0443/2	
Трубопровод подземный (Высоконапорный водовод т.вр. куст № 10 - куст № 10)											
Эксплуатационные	Нефтеюганское / Пойменное	17	23	Б	0,0891	/	2		0.0891 / 2		
Эксплуатационные	Нефтеюганское / Пойменное	17	37	Б	0,0402	/	2			0.0402 / 2	
Итого:					0,1293	/	4		0.0891/2	0.0402/2	
Трубопровод подземный (Высоконапорный водовод т.вр. куст № 11 - т.вр. куст № 10)											
Эксплуатационные	Нефтеюганское / Пойменное	17	24	Б	0,0846	/	4		0.0846 / 4		
Эксплуатационные	Нефтеюганское / Пойменное	17	39	Б	0,0305	/	3		0.0305 / 3		
Эксплуатационные	Нефтеюганское / Пойменное	17	40	Б	0,0374	/	1		0.0374 / 1		
Итого:					0,1525	/	8		0.1525/8		
Трубопровод подземный (Высоконапорный водовод т.вр. куст № 16 - т.вр. куст № 11)											
Эксплуатационные	Нефтеюганское / Пойменное	17	10	Б	0,0846	/	4		0.0846 / 4		
Итого:					0,0846	/	4		0.0846/4		
Линия электропередачи воздушная, кабельная всех классов напряжения (ВЛ 6 кВ на куст 10)											
Эксплуатационные	Нефтеюганское / Пойменное	17	23	Б	0,1337	/	3		0.1337 / 3		

Эксплуатационные	Нефтеюганское / Пойменное	17	39	Б	0,045	/	5		0.0450 / 5		
Эксплуатационные	Нефтеюганское / Пойменное	17	40	Б	0,0687	/	2		0.0687 / 2		
Итого:					0,2474	/	10		0.2474/10		
Линия электропередачи воздушная, кабельная всех классов напряжения (ВЛ 6 кВ на куст 11)											
Эксплуатационные	Нефтеюганское / Пойменное	17	24	Б	0,0671	/	3		0.0671 / 3		
Итого:					0,0671	/	3		0.0671 / 3		
Линия электропередачи воздушная, кабельная всех классов напряжения (ВЛ 35 кВ на куст 11)											
Эксплуатационные	Нефтеюганское / Пойменное	17	10	Б	0,0434	/	2		0.0434 / 2		
Эксплуатационные	Нефтеюганское / Пойменное	17	24	Б	0,0499	/	2		0.0499 / 2		
Итого:					0,0933	/	4		0.0933/4		
Всего "Эксплуатационные":					2,4135	/	120		2.0969/106	0.3166/14	
Итого по Участку №1:					2,4135	/	120		2.0969/106	0.3166/14	
Всего:					2,4135	/	120		2.0969/106	0.3166/14	

Средние таксационные показатели насаждений лесного участка

Номер лесного квартала	Номер лесотаксационного выдела	Целевое назначение лесов	Преобладающая порода	Состав	Возраст	Бонитет	Полнота	Средний запас древесины (куб.м/га)			
								Молодняки	Средневозрастные	Приспевающие	Спелые и перестойные
1	2	3	4	5	6	7	8	9	10	11	12
Дорога автомобильная (Автомобильная дорога к кусту скважин № 10)											
17	37	Эксплуатационные	Б	10Б	55	5	0,5			45	
Дорога автомобильная (Автомобильная дорога № 1 к кусту скважин № 11)											
17	24	Эксплуатационные	Б	10Б+ИВ	45	5	0,5		45		
17	39	Эксплуатационные	Б	10Б	45	3	0,7		110		
17	40	Эксплуатационные	Б	10Б	45	5А	0,5		25		
Трубопровод подземный (Нефтегазосборные сети куст № 10 - т.вр. куст № 10)											
17	37	Эксплуатационные	Б	10Б	55	5	0,5			45	
Трубопровод подземный (Высоконапорный водовод т.вр. куст № 10 - куст № 10)											
17	23	Эксплуатационные	Б	10Б	35	5	0,5		25		
17	37	Эксплуатационные	Б	10Б	55	5	0,5			45	
Трубопровод подземный (Высоконапорный водовод т.вр. куст № 11 - т.вр. куст № 10)											
17	24	Эксплуатационные	Б	10Б+ИВ	45	5	0,5		45		
17	39	Эксплуатационные	Б	10Б	45	3	0,7		110		
17	40	Эксплуатационные	Б	10Б	45	5А	0,5		25		

Трубопровод подземный (Высоконапорный водовод т.вр. куст № 16 - т.вр. куст № 11)										
17	10	Эксплуатационные	Б	10Б+ИВ	35	4	0,6		50	
Линия электропередачи воздушная, кабельная всех классов напряжения (ВЛ 6 кВ на куст 10)										
17	23	Эксплуатационные	Б	10Б	35	5	0,5		25	
17	39	Эксплуатационные	Б	10Б	45	3	0,7		110	
17	40	Эксплуатационные	Б	10Б	45	5А	0,5		25	
Линия электропередачи воздушная, кабельная всех классов напряжения (ВЛ 6 кВ на куст 11)										
17	24	Эксплуатационные	Б	10Б+ИВ	45	5	0,5		45	
Линия электропередачи воздушная, кабельная всех классов напряжения (ВЛ 35 кВ на куст 11)										
17	10	Эксплуатационные	Б	10Б+ИВ	35	4	0,6		50	
17	24	Эксплуатационные	Б	10Б+ИВ	45	5	0,5		45	

3. Участок площадью 0,1426 га расположен в эксплуатационных лесах Нефтеюганского лесничества (Нефтеюганское участковое лесничество, урочище Пойменное).

Сведения об особо защитных участках лесов (ОЗУ), особо охраняемых природных территориях (ООПТ), зонах с особыми условиями использования территорий на проектируемом лесном участке

Наименование участкового лесничества	Наименование урочища (при наличии)	Виды ОЗУ, наименование ООПТ, виды зон с особыми условиями использования территорий	Перечень лесных кварталов или их частей	Перечень лесных выделов или их частей	Площадь (га)
1	2	3	4	5	6
Нефтеюганское	Пойменное	Водоохранная зона	17	143	0,1426

Количественные и качественные характеристики проектируемого лесного участка

Характеристика лесного участка

Целевое назначение лесов	Участковое лесничество/ урочище (при наличии)	Номер лесного квартала	Номер лесотаксационного выдела	Преобладающая порода	Площадь(га)/ запас древесины (куб.м)	В том числе по группам возраста древостоя (га/куб.м)			
						Молодняки	Средне-возрастные	Приспевающие	Спелые и перестойные
1	2	3	4	5	6	7	8	9	10

Участок №1		Линия электропередачи воздушная, кабельная всех классов напряжения (ВЛ 35 кВ на куст 11)										
Эксплуатационные	Нефтеюганское / Пойменное	17	143	Б	0,1426	/	7			0.1426/7		
ОЗУ: Водоохранная зона												
Итого:					0,1426	/	7			0.1426/7		
Всего "Эксплуатационные":					0,1426	/	7			0.1426/7		
Итого по Участку №1:					0,1426	/	7			0.1426/7		
Всего по отводу:					0,1426	/	7			0.1426/7		

Средние таксационные показатели насаждений лесного участка

Номер лесного квартала	Номер лесотаксационного выдела	Целевое назначение лесов	Преобладающая порода	Состав	Возраст	Бонитет	Полнота	Средний запас древесины (куб.м/га)			
								Молодняки	Средневозрастные	Приспевающие	Спелые и перестойные
1	2	3	4	5	6	7	8	9	10	11	12
Линия электропередачи воздушная, кабельная всех классов напряжения (ВЛ 35 кВ на куст 11)											
17	143	Эксплуатационные ОЗУ: Водоохранная зона	Б	10Б+ИВ	35	4	0,6		50		

4. Участок площадью 0,0304 га расположен в эксплуатационных лесах Нефтеюганского лесничества (Нефтеюганское участковое лесничество, урочище Пойменное).

Сведения об особо защитных участках лесов (ОЗУ), особо охраняемых природных территориях (ООПТ), зонах с особыми условиями использования территорий на проектируемом лесном участке

Наименование участкового лесничества	Наименование урочища (при наличии)	Виды ОЗУ, наименование ООПТ, виды зон с особыми условиями использования территорий	Перечень лесных кварталов или их частей	Перечень лесных выделов или их частей	Площадь (га)
1	2	3	4	5	6
Нефтеюганское	Пойменное	Водоохранная зона	17	143	0,0304

Количественные и качественные характеристики проектируемого лесного участка

Характеристика лесного участка

Целевое назначение лесов	Участковое лесничество/ урочище (при наличии)	Номер лесного квартала	Номер лесотаксационного выдела	Преобладающая порода	Площадь(га)/ запас древесины (куб.м)		В том числе по группам возраста древостоя (га/куб.м)			
							Молодняки	Средне-возрастные	Приспевающие	Спелые и перестойные
1	2	3	4	5	6	7	8	9	10	
Участок №1		Линия электропередачи воздушная, кабельная всех классов напряжения (ВЛ 35 кВ на куст 11)								
Эксплуатационные	Нефтеюганское / Пойменное	17	143	Б	0,0304	/	2	0,0304/2		
ОЗУ: Водоохранная зона										
Итого:					0,0304	/	2	0,0304/2		
Всего "Эксплуатационные":					0,0304	/	2	0,0304/2		
Итого по Участку №1:					0,0304	/	2	0,0304/2		
Всего по отводу:					0,0304	/	2	0,0304/2		

Средние таксационные показатели насаждений лесного участка

Номер лесного квартала	Номер лесотаксационного выдела	Целевое назначение лесов	Преобладающая порода	Состав	Возраст	Бонитет	Полнота	Средний запас древесины (куб.м/га)			
								Молодняки	Средне-возрастные	Приспевающие	Спелые и перестойные
1	2	3	4	5	6	7	8	9	10	11	12
Линия электропередачи воздушная, кабельная всех классов напряжения (ВЛ 35 кВ на куст 11)											
17	143	Эксплуатационные	Б	10Б+ИВ	35	4	0,6		50		
		ОЗУ: Водоохранная зона									

5. Участок площадью 0,0246 га расположен в защитных лесах Юганского лесничества (Локосовское участковое лесничество, урочище Пойменное).

Сведения об особо защитных участках лесов (ОЗУ), особо охраняемых природных территориях (ООПТ), зонах с особыми условиями использования территорий на проектируемом лесном участке отсутствуют.

Количественные и качественные характеристики проектируемого лесного участка

Характеристика лесного участка

Целевое назначение лесов	Участковое лесничество/ урочище (при наличии)	Номер лесного квартала	Номер лесотаксационного выдела	Преобладающая порода	Площадь(га)/ запас древесины (куб.м)		В том числе по группам возраста древостоя (га/куб.м)				
							Молодняки	Средне-возрастные	Приспевающие	Спелые и перестойные	
1	2	3	4	5	6		7	8	9	10	
Участок №1		Линия электропередачи воздушная, кабельная всех классов напряжения (ВЛ 35 кВ на куст 11)									
Защитные (Нерестощохранные полосы лесов)	Локосовское / Пойменное	25	106	ОС	0,0246	/	2		0.0246 / 2		
Итого:					0,0246	/	2		0.0246 / 2		
Итого "Нерестощохранные полосы лесов":					0,0246	/	2		0.0246 / 2		
Всего "Защитные":					0,0246	/	2		0.0246 / 2		
Итого по Участку №1:					0,0246	/	2		0.0246 / 2		
Всего по отводу:					0,0246	/	2		0.0246 / 2		

Средние таксационные показатели насаждений лесного участка

Номер лесного квартала	Номер лесотаксационного выдела	Целевое назначение лесов	Преобладающая порода	Состав	Возраст	Бонитет	Полнота	Средний запас древесины (куб.м/га)			
								Молодняки	Средне-возрастные	Приспевающие	Спелые и перестойные
1	2	3	4	5	6	7	8	9	10	11	12
Линия электропередачи воздушная, кабельная всех классов напряжения (ВЛ 35 кВ на куст 11)											
25	106	Защитные (Нерестощохранные полосы лесов)	ОС	5ОС3ИВ2В	40	3	0,8		100		

6. Участок площадью 0,3552 га расположен в защитных лесах Юганского лесничества (Локосовское участковое лесничество, урочище Пойменное).

Сведения об особо защитных участках лесов (ОЗУ), особо охраняемых природных территориях (ООПТ), зонах с особыми условиями использования территорий на проектируемом лесном участке

Наименование участкового лесничества	Наименование урочища (при наличии)	Виды ОЗУ, наименование ООПТ, виды зон с особыми условиями использования территорий	Перечень лесных кварталов или их частей	Перечень лесных выделов или их частей	Площадь (га)
1	2	3	4	5	6
Локосовское	Пойменное	Водоохранная зона	25	209, 210	0,3552

Количественные и качественные характеристики проектируемого лесного участка

Характеристика лесного участка

Целевое назначение лесов	Участковое лесничество/ урочище (при наличии)	Номер лесного квартала	Номер лесотаксационного выдела	Преобладающая порода	Площадь(га)/ запас древесины (куб.м)	В том числе по группам возраста древостоя (га/куб.м)			
						Молодняки	Средне-возрастные	Приспевающие	Спелые и перестойные
1	2	3	4	5	6	7	8	9	10
Участок №1		Линия электропередачи воздушная, кабельная всех классов напряжения (ВЛ 35 кВ на куст 11)							
Защитные (Нерестощохранные полосы лесов) ОЗУ: Водоохранная зона	Локосовское / Пойменное	25	209	ИВ	0,2181 / 35				0.2181 / 35
Защитные (Нерестощохранные полосы лесов) ОЗУ: Водоохранная зона	Локосовское / Пойменное	25	210	ИВ	0,1371 / 22				0.1371 / 22
Итого:					0,3552 / 57				0.3552 / 57
Итого «Нерестощохранные полосы лесов»:					0,3552 / 57				0.3552 / 57
Всего «Защитные»:					0,3552 / 57				0.3552 / 57
Итого по Участку №1:					0,3552 / 57				0.3552 / 57
Всего по отводу:					0,3552 / 57				0.3552 / 57

Средние таксационные показатели насаждений лесного участка

Номер лесного квартала	Номер лесотаксационного выдела	Целевое назначение лесов	Преобладающая порода	Состав	Возраст	Бонитет	Полнота	Средний запас древесины (куб.м/га)			
								Молодняки	Средневозрастные	Приспевающие	Спелые и перестойные
1	2	3	4	5	6	7	8	9	10	11	12
Линия электропередачи воздушная, кабельная всех классов напряжения (ВЛ 35 кВ на куст 11)											
25	209	Защитные (Нерестоохранные полосы лесов)	ИВ	9ИВ1Т	65	4	1				160
		ОЗУ: Водоохранная зона									
25	210	Защитные (Нерестоохранные полосы лесов)	ИВ	9ИВ1Т	65	4	1				160
		ОЗУ: Водоохранная зона									

7. Участок площадью 0,0604 га расположен в защитных лесах Юганского лесничества (Локосовское участковое лесничество, урочище Пойменное).

Сведения об особо защитных участках лесов (ОЗУ), особо охраняемых природных территориях (ООПТ), зонах с особыми условиями использования территорий на проектируемом лесном участке

Наименование участкового лесничества	Наименование урочища (при наличии)	Виды ОЗУ, наименование ООПТ, виды зон с особыми условиями использования территорий	Перечень лесных кварталов или их частей	Перечень лесных выделов или их частей	Площадь (га)
1	2	3	4	5	6
Локосовское	Пойменное	Водоохранная зона	25	209, 210	0,0604

Количественные и качественные характеристики проектируемого лесного участка

Характеристика лесного участка

Целевое назначение лесов	Участковое лесничество/ урочище (при наличии)	Номер лесного квартала	Номер лесотаксационного выдела	Преобладающая порода	Площадь(га)/ запас древесины (куб.м)		В том числе по группам возраста древостоя (га/куб.м)				
							Молодняки	Средне-возрастные	Приспевающие	Спелые и перестойные	
1	2	3	4	5	6		7	8	9	10	
Участок №1		Линия электропередачи воздушная, кабельная всех классов напряжения (ВЛ 35 кВ на куст 11)									
Защитные (Нерестоохранные полосы лесов) ОЗУ: Водоохранная зона	Локосовское / Пойменное	25	209	ИВ	0,0413	/	7				0.0413 / 7
Защитные (Нерестоохранные полосы лесов) ОЗУ: Водоохранная зона	Локосовское / Пойменное	25	210	ИВ	0,0191	/	3				0.0191 / 3
Итого:					0,0604	/	10				0.0604 / 10
Итого "Нерестоохранные полосы лесов":					0,0604	/	10				0.0604 / 10
Всего "Защитные":					0,0604	/	10				0.0604 / 10
Итого по Участку №1:					0,0604	/	10				0.0604 / 10
Всего по отводу:					0,0604	/	10				0.0604 / 10

Средние таксационные показатели насаждений лесного участка

Номер лесного квартала	Номер лесотаксационного выдела	Целевое назначение лесов	Преобладающая порода	Состав	Возраст	Бонитет	Полнота	Средний запас древесины (куб.м/га)			
								Молодняки	Средне-возрастные	Приспевающие	Спелые и перестойные
1	2	3	4	5	6	7	8	9	10	11	12
Линия электропередачи воздушная, кабельная всех классов напряжения (ВЛ 35 кВ на куст 11)											
25	209	Защитные (Нерестоохранные полосы лесов) ОЗУ: Водоохранная зона	ИВ	9ИВ1Т	65	4	1				160
25	210	Защитные (Нерестоохранные полосы лесов)	ИВ	9ИВ1Т	65	4	1				160

		ОЗУ: Водоохранная зона								
--	--	------------------------------	--	--	--	--	--	--	--	--

Сведения о границах территории, в отношении которой утвержден проект межевания, содержащие перечень координат характерных точек этих границ в системе координат, используемой для ведения Единого государственного реестра недвижимости

Каталог характерных точек границ земельных участков

Номер	X	Y	Номер	X	Y
86:08:0030701:3У1 площадью 31,9868 га			н47	959295.57	3567631.64
н1	959528.4	3567150.13	н48	959216.53	3567611.91
н2	959392.59	3567118.54	н49	959214.63	3567600.4
н3	959390.27	3567123.02	н50	959216.94	3567596.87
н4	959382.94	3567121.19	н51	959206.49	3567568.69
н5	959387.43	3567107.07	н52	959207.22	3567555.16
н6	959530.67	3567140.39	н53	959231.32	3567458.76
н7	959261.22	3567409.47	н54	959259.12	3567449.66
н8	959246.31	3567398.68	н55	959371.9	3567477.79
н9	959287.19	3567234.85	н56	959440.16	3567204.24
н10	959314.13	3567222.27	н57	959455.04	3567185.28
н11	959335.67	3567227.64	н58	959463.26	3567152.33
н12	959293.46	3567396.79	н59	959397.86	3567135.79
н13	959266.09	3567389.96	н60	959400.42	3567125.55
н14	959157.15	3567559.79	н61	959392.27	3567123.52
н15	959155.18	3567559.43	н62	959393.65	3567120.84
н16	959153.21	3567559.07	н63	959527.94	3567152.08
н17	959252.18	3567162.41	н64	959527.2	3567155.27
н18	959254.13	3567162.9	н65	959526.14	3567155.02
н19	959256.07	3567163.38	н66	959524.35	3567162.66
н20	959142.53	3567560.56	н67	959467.33	3567149.39
н21	959245.02	3567149.83	н68	959466.32	3567153.09
н22	959298.88	3567163.26	н69	959459.58	3567180.12
н23	959315.12	3567098.21	н70	959518.01	3567194.7
н24	959362.24	3567109.97	н71	959435.06	3567550.61
н25	959368.84	3567089.3	н72	959427.36	3567581.45
н26	959533.64	3567127.61	н73	959315.1	3567553.43
н27	959532.26	3567133.57	н74	959389.38	3567733.67
н28	959531.12	3567138.44	н75	959206.77	3567688.09
н29	959386.09	3567104.7	н76	959183.14	3567648.75
н30	959382.79	3567115.12	н77	959190.94	3567636.76
н31	959380.99	3567120.7	н78	959216.15	3567678.38
н32	959319.46	3567105.35	н79	959395.8	3567719.05
н33	959304.71	3567164.42	н80	959393.23	3567730.05
н34	959317.82	3567167.69	н81	959390.32	3567729.41
н35	959316.29	3567173.8	н82	959387.66	3567741.48
н36	959297.42	3567169.09	н83	959201.62	3567695.06
н37	959249.37	3567157.1	н84	959178.29	3567656.2
н38	959149.26	3567558.36	н85	959179.5	3567654.34
н39	959148	3567558.13	н86	959180.71	3567652.47
н40	959173.42	3567562.72	н87	959204.19	3567691.57
н41	959161.1	3567560.5	н88	959388.52	3567737.58

Номер	X	Y	Номер	X	Y
н42	959258.86	3567168.74	н89	959388.09	3567739.54
н43	959314.12	3567182.52	н90	959376.28	3568175.81
н44	959312.82	3567187.75	н91	959613.18	3567157.53
н45	959290.24	3567180.93	н92	959590.77	3567152.32
н46	959261.8	3567208.58	н93	959593.28	3567141.49

Каталог характерных точек границ земельных участков

Номер	X	Y	Номер	X	Y
н94	959626.52	3567149.23	н139	959220.39	3568439.26
н95	959389.5	3568168.05	3	959226.88	3568443.74
н96	959376.84	3568175.57	4	959219.39	3568475.91
н97	959362.56	3568181.77	н140	958945.42	3568969.54
н98	959598.77	3567166.5	н141	958933.79	3568963.24
н99	959588.04	3567164.01	н142	958955.69	3568922.78
н100	959590.32	3567154.27	н143	958967.34	3568929.08
н101	959610.78	3567159.03	н144	959159.45	3568574.03
н102	959373.99	3568176.81	н145	959200.69	3568476.94
1	959349.99	3568187.24	н146	959211.6	3568433.21
н103	959587.59	3567165.96	н147	959216.89	3568436.85
н104	959596.37	3567168	н148	959206.4	3568478.85
н105	959360.29	3568182.76	н149	959164.89	3568576.64
н106	959274.99	3568220.48	н150	958967.47	3568941.47
н107	959334.59	3567981.64	н151	958962.14	3568938.61
2	959279.41	3568218.39	н152	958959.95	3568937.27
н108	959255.47	3568228.11	н153	958948.34	3568958.72
н109	959124.59	3568195.46	н154	958950.61	3568959.95
н110	959174.95	3567993.65	н155	959021.05	3568980.02
н111	959312.71	3568028.03	н156	959018.36	3568978.65
н112	959378.97	3567762.52	н157	959021.2	3568973.41
н113	959371.89	3567747.86	5	959266.13	3568520.33
н114	959195.18	3567703.75	6	959272.16	3568508.01
н115	959171.48	3567664.29	н158	959276.41	3568517.56
н116	959174.44	3567662.1	н159	959023.93	3568974.8
н117	959175.85	3567659.94	н160	959031.73	3568985.48
н118	959199.02	3567698.53	н161	959022.84	3568980.94
н119	959386.8	3567745.39	н162	959025.73	3568975.71
н120	959385.5	3567751.32	н163	959277.43	3568519.85
н121	959383.79	3567759.11	н164	959282.53	3568531.31
н122	959368.52	3567829.15	н165	959034.62	3568980.24
н123	959270.4	3568222.36	н166	959013.44	3568993.81
н124	959263.57	3568225	н167	959011.26	3568991.79
н125	959310.44	3568450.02	н168	959016.43	3568982.22
н126	959308.92	3568443.08	н169	959019.09	3568983.57
н127	959307.72	3568428	н170	959022.51	3569002.18
н128	959313.38	3568411.89	н171	959014.96	3568995.21
н129	959320.31	3568407.56	н172	959020.88	3568984.48
н130	959318.78	3568471.49	н173	959029.79	3568989.01
н131	959318.44	3568470.98	н174	959216.13	3569348.22
н132	959313.29	3568463.1	н175	959025.59	3569055.3
н133	959311.44	3568454.58	н176	959015.82	3569045.31
н134	959322.71	3568406.05	н177	959031.32	3569053.1
н135	959333.25	3568399.46	н178	959214.16	3569334.21

Номер	X	Y	Номер	X	Y
н136	959335.65	3568398.99	н179	959221.94	3569347.62
н137	959185.01	3568539.45	н180	959202.7	3569349.59
н138	959210.19	3568480.12	н181	959016.18	3569062.84

Каталог характерных точек границ земельных участков

Номер	X	Y	Номер	X	Y
н182	958991.54	3569037.63	н225	959279.17	3569445.14
н183	958993.5	3569034.09	н226	959241.46	3569387.16
н184	959010.3	3569042.53	н227	959240.98	3569385.69
н185	959024.02	3569056.57	н228	959241.79	3569381.82
н186	959213.88	3569348.45	н229	959253.34	3569401.72
н187	959199.69	3569349.9	н230	959295.89	3569450.95
7	959182.3	3569343	н231	959287.87	3569465.1
н188	959042.97	3569128.78	н232	959270.5	3569453.82
8	959044.98	3569125.52	н233	959247.95	3569419.16
н189	959038.08	3569121.26	н234	959246.1	3569401.46
н190	959028.08	3569105.84	н235	959243.84	3569394.5
9	959035.59	3569100.94	н236	959277.73	3569446.6
10	959020.86	3569078.3	н237	959292.81	3569456.39
н191	959013.74	3569082.93	н238	959405.73	3569467.7
н192	958981.81	3569046.28	н239	959387.49	3569455.86
н193	958989.48	3569032.07	н240	959390.01	3569450.34
н194	958991.7	3569033.18	н241	959408.13	3569462.1
н195	958989.06	3569037.96	н242	959402.14	3569476.1
н196	959014.61	3569064.11	н243	959383.72	3569464.14
н197	959316.07	3569395.93	н244	959385.81	3569459.55
н198	959289.53	3569369.4	н245	959404.15	3569471.44
н199	959044.28	3568991.9	11	959281.21	3569476.88
н200	959033.52	3568986.4	н246	959260.74	3569463.59
н201	959036.42	3568981.15	12	959247.93	3569443.9
н202	959283.78	3568533.19	н247	959249.92	3569437.96
н203	959291.54	3568541.88	н248	959248.41	3569423.55
н204	959046.89	3568984.91	н249	959269.05	3569455.28
н205	959287.55	3569355.31	н250	959286.88	3569466.85
н206	959325.93	3569316.9	н251	959378.87	3569524.17
н207	959345.68	3569336.64	н252	959352.95	3569507.34
н208	959331.1	3569360.16	н253	959357.51	3569502.57
н209	959318.4	3569389.76	н254	959359.52	3569499.7
н210	959317.33	3569392.26	н255	959383.5	3569515.27
н211	959311.11	3569410.48	13	959368.04	3569538.61
н212	959300.36	3569401.7	14	959340.45	3569520.42
н213	959257.85	3569346.36	н256	959351.53	3569508.82
н214	959218.14	3569285.3	н257	959377.94	3569525.96
н215	959213.02	3569273.43	н258	959375.62	3569530.42
н216	959193.57	3569243.53	н259	959522.44	3569549.9
н217	959184.75	3569233.97	н260	959505.99	3569543.51
н218	959051.28	3569028.78	н261	959467.12	3569518.28
н219	959024.03	3569003.59	н262	959468.29	3569513.08
н220	959031.57	3568989.92	н263	959523.23	3569548.74

Номер	X	Y	Номер	X	Y
н221	959041.52	3568994.99	н264	960559.45	3569832.1
н222	959286.41	3569371.92	н265	960559.3	3569725.67
н223	959314.64	3569400.14	н266	960329.23	3569726.01
н224	959293.8	3569454.64	н267	960322.67	3569716.22

Каталог характерных точек границ земельных участков

Номер	X	Y	Номер	X	Y
н268	960275.94	3569716.29	н315	959582.35	3569575.2
н269	960275.93	3569710.08	н316	959655.2	3569640.76
н270	960304.17	3569710.04	н317	959683.21	3569726.86
н271	960304.07	3569645.09	н318	959765.91	3570110.83
н272	960511.18	3569644.78	н319	959806.68	3570102.42
н273	960511.12	3569603.7	н320	959807.14	3570108.46
н274	960648.08	3569603.5	н321	959763.24	3570129.76
н275	960648.41	3569831.97	н322	959749.49	3570119.97
н276	960394.66	3569862.46	н323	959732.11	3570039.24
н277	960378.97	3569840.88	н324	959731.47	3570024.28
н278	960378.82	3569822.09	н325	959723.94	3569989.4
н279	960498.67	3569821.92	н326	959718.36	3569975.5
н280	960498.71	3569849.85	н327	959656.45	3569688.17
н281	960518.35	3569849.82	н328	959590.95	3569598.65
н282	960510.5	3569861.86	н329	959542.14	3569566.98
н283	960338.31	3570071.42	н330	959529.3	3569554.13
н284	960338	3569861.89	н331	959530.06	3569553.17
н285	960342.5	3569857.39	н332	959576.25	3569583.15
н286	960342.49	3569852.84	н333	959646.52	3569646.41
н287	960346.99	3569852.83	н334	959673.53	3569729.47
н288	960347.31	3570071.41	н335	959755.67	3570110.69
н289	960334.3	3570071.43	н336	959758.15	3570122.65
н290	960329.47	3570071.43	н337	959807.44	3570112.48
н291	960330	3569865.02	н338	959808.05	3570120.51
н292	960332	3569862.51	н339	960286.69	3570130.71
н293	960334.01	3569859.99	н340	960285.48	3570124.83
н294	959935.61	3570081.94	н341	960303.03	3570121.21
н295	959946.31	3570073.6	н342	960318.6	3570117.02
н296	959957.95	3570071.2	н343	960320.33	3570098.96
н297	959966.33	3570075.6	н344	960320.01	3569873.01
н298	959928.25	3570095.71	н345	960277.14	3569873.08
н299	959931.37	3570086.9	н346	960277.16	3569902.62
н300	959971.89	3570078.54	н347	960273.01	3569902.65
н301	959972.09	3570078.64	н348	960273.33	3570117.74
н302	959974.76	3570086.11	н349	960268.34	3570118.67
н303	960810.15	3570117.56	н350	960267.97	3569869.52
н304	960638.22	3570102.7	н351	960267.58	3569865.21
н305	960639.51	3570087.75	н352	960325.56	3569865.13
н306	960811.6	3570102.54	н353	960326.04	3569873.02
н307	960810.56	3570109.58	н354	960326.33	3570086.47
н308	959761.24	3570117.93	н355	960323.83	3570086.47
н309	959759.59	3570109.87	н356	960323.83	3570098.96

Номер	X	Y	Номер	X	Y
н310	959677.4	3569728.43	н357	960323.83	3570114.71
н311	959650	3569644.15	н358	960326.85	3570114.71
н312	959578.7	3569579.98	н359	960322.56	3570122.15
н313	959469.23	3569508.92	н360	960304.42	3570127.05
н314	959470.63	3569502.68	н361	960256.35	3570136.97

Каталог характерных точек границ земельных участков

Номер	X	Y	Номер	X	Y
н362	960256.35	3570130.85	н409	960871.14	3570131.54
н363	960255.87	3569799.13	н410	961027.1	3570144.97
н364	960262.01	3569799.12	н411	960151.95	3570158.01
н365	960267.49	3569799.11	н412	960118.7	3570131.18
н366	960267.5	3569808.86	н413	960108.62	3570119.73
н367	960265.88	3569809.36	н414	960080.53	3570097.06
н368	960265.98	3569867.42	н415	960048.91	3570085.16
н369	960266.34	3570119.04	н416	960048.67	3570073.49
н370	960265.93	3570119.12	н417	960173.57	3570155.66
н371	960266.35	3570128.78	н418	960202.86	3570158.74
н372	960266.36	3570134.91	н419	960189.47	3570154.86
н373	961026.51	3570140.91	н420	960254.35	3570141.47
н374	960871.5	3570127.55	н421	960254.36	3570148.11
н375	960871.81	3570124.12	н422	959693.2	3570178.93
н376	960872.08	3570121.59	н423	959692.03	3570173.25
н377	961025.61	3570134.82	н424	959700.92	3570165.16
н378	960288.8	3570141	н425	959613.88	3569761.25
н379	960287.49	3570134.63	н426	959580.02	3569682.89
н380	960305.35	3570130.94	н427	959518.82	3569623.37
н381	960325.2	3570125.59	н428	959452.61	3569580.39
н382	960331.48	3570114.71	н429	959453.91	3569575.27
н383	960336.17	3570114.71	н430	959521.96	3569619.44
н384	960320.92	3570134.37	н431	959584.21	3569680
н385	960268.38	3570145.22	н432	959618.66	3569759.71
н386	960268.37	3570138.58	н433	959706.42	3570166.91
н387	960269.86	3570138.27	н434	960205.14	3570198.6
н388	960271.17	3570144.64	н435	960210.8	3570194.88
н389	960256.37	3570147.7	н436	960254.42	3570185.87
н390	960256.36	3570141.06	н437	960254.42	3570188.43
н391	960266.37	3570138.99	н438	959727.02	3570205.62
н392	960266.37	3570145.63	н439	959721.53	3570203.86
н393	960177.27	3570153.29	н440	959714.1	3570169.38
н394	960048.58	3570068.62	н441	959694.85	3570186.89
н395	960048.43	3570061.35	н442	959693.67	3570181.2
н396	960178.49	3570146.92	н443	959708.61	3570167.61
н397	960249.36	3570132.29	н444	959620.57	3569759.1
н398	960249	3569892.85	н445	959585.89	3569678.85
н399	960244.83	3569892.85	н446	959523.22	3569617.87
н400	960244.76	3569784.17	н447	959454.43	3569573.21
н401	960267.47	3569784.08	н448	959457.02	3569562.99
н402	960267.49	3569797.09	н449	959529.47	3569610.03

Номер	X	Y	Номер	X	Y
н403	960262.74	3569797.1	н450	959594.29	3569673.05
н404	960253.85	3569797.12	н451	959630.16	3569756.04
н405	960254.34	3570131.26	н452	959734.72	3570208.08
н406	960254.35	3570137.39	н453	959729.23	3570206.32
н407	961028.6	3570155.14	н454	959632.07	3569755.43
н408	960870.25	3570141.5	н455	959595.97	3569671.9

Каталог характерных точек границ земельных участков

Номер	X	Y	Номер	X	Y
н456	959530.73	3569608.46	н503	960716.8	3570246
н457	959457.5	3569560.92	н504	960711.79	3570239.55
н458	959457.85	3569559.37	н505	960734.59	3570241.51
н459	959532.35	3569605.93	н506	960738.22	3570199.41
н460	959598.26	3569667.98	н507	960809.02	3570139.85
н461	959631.44	3569738.31	н508	960808.6	3570148.04
н462	959708.63	3570096.53	н509	960743.98	3570202.4
н463	959726.62	3570170.51	н510	960043.82	3570251.29
н464	959678.88	3570210.07	н511	960043.53	3570246.23
н465	959671.88	3570201.04	н512	960268.46	3570199.82
н466	959676.11	3570197.19	н513	960268.44	3570182.98
н467	960549.76	3570210.72	н514	960273.42	3570181.95
н468	960479.16	3570178.02	н515	960273.45	3570203.9
н469	960379.37	3570121.82	н516	960658.21	3570251.96
н470	960379.36	3570114.92	н517	960649.33	3570251.33
н471	960481.89	3570172.68	н518	960638.29	3570249.61
н472	960547.35	3570202.98	н519	960629.63	3570237.75
н473	960557.31	3570227.63	н520	960632.62	3570238.6
н474	960546.11	3570224.45	н521	960659.36	3570242.77
н475	960472.76	3570190.5	н522	960752.8	3570263.16
н476	960379.4	3570137.9	н523	960731.05	3570261.29
н477	960379.38	3570126.42	н524	960724.49	3570255.89
н478	960477.31	3570181.59	н525	960720.15	3570250.31
н479	960549.59	3570215.05	н526	960743.71	3570252.33
н480	960551.26	3570215.52	н527	960747.82	3570204.4
н481	960551.29	3570215.62	н528	960808.32	3570153.5
н482	960042.73	3570232.12	н529	960808.07	3570158.44
н483	960042.48	3570227.83	н530	960808.55	3570166.38
н484	960042.38	3570227.08	н531	960757.43	3570209.38
н485	960167.19	3570201.32	н532	959942.22	3570274.5
н486	960178.57	3570204.09	н533	959930.2	3570270.65
н487	960659.23	3570238.71	н534	959924.95	3570245.19
н488	960633.47	3570234.69	н535	959946.85	3570240.67
н489	960625.81	3570232.52	н536	959958.04	3570240.73
н490	960620.06	3570224.63	н537	959965.28	3570239.24
н491	960634.77	3570228.81	н538	959963.15	3570246.02
н492	960655.77	3570232.09	н539	959962.59	3570248.66
н493	960043.42	3570244.22	н540	959937.94	3570253.75
н494	960042.84	3570234.13	15	959956.18	3570278.96
н495	960183.11	3570205.19	н541	959944.42	3570275.2

Номер	X	Y	Номер	X	Y
н496	960191.87	3570207.32	н542	959940.31	3570255.29
н497	960200.62	3570201.58	н543	959962.14	3570250.79
н498	960256.43	3570190.06	н544	959950.61	3570305.24
н499	960256.42	3570185.46	н545	959949.05	3570297.68
н500	960266.43	3570183.39	16	959952.01	3570298.63
н501	960266.45	3570198.19	н546	959891.24	3570346.15
н502	960740.07	3570248	н547	959887.95	3570330.87

Каталог характерных точек границ земельных участков

Номер	X	Y	Номер	X	Y
н548	959939	3570312.7	н595	960529.01	3570335.73
н549	959934.84	3570293.14	н596	960641.23	3570406.24
н550	959946.86	3570296.98	н597	960644.95	3570400.32
н551	959949.58	3570310.13	н598	960710.07	3570441.23
н552	959948.69	3570314.32	17	960728	3570442.77
н553	959948.82	3570320.79	н599	959876.12	3570474.39
н554	959908.96	3570428.39	н600	959863.24	3570443.94
н555	959905.69	3570413.23	н601	959904.64	3570435.02
н556	959925.4	3570382.94	н602	959884.44	3570443.75
н557	959930.41	3570386.24	н603	959885.21	3570445.6
н558	959947.46	3570359.96	н604	959905.81	3570436.9
н559	959947.34	3570339.7	н605	959910.13	3570433.84
н560	959894.85	3570362.88	н606	959909.55	3570431.15
н561	959892.32	3570351.14	н607	959949.3	3570369.98
н562	959948.92	3570326.2	н608	959949.16	3570388.55
н563	959949.18	3570338.89	н609	959912.52	3570444.91
н564	959949.43	3570352.71	н610	959881.21	3570458.13
н565	959949.33	3570366.27	н611	959881.99	3570459.98
н566	959836.79	3570455.47	н612	959913.86	3570446.52
н567	959782.88	3570455.33	н613	959949.13	3570392.25
н568	959734.09	3570228.89	н614	959949.02	3570406.75
н569	959739.58	3570230.65	н615	959946.67	3570405.22
н570	959764.55	3570346.52	н616	959917.24	3570450.53
н571	959784.69	3570381.06	н617	959911.29	3570459.55
н572	959805.34	3570380.47	н618	959859.22	3570478.21
н573	959820.97	3570453.05	н619	959764.55	3570477.96
н574	959838.11	3570449.36	н620	959737.56	3570352.66
н575	959848.58	3570467.5	н621	959741.15	3570351.89
н576	959773.18	3570467.29	н622	959726.21	3570282.54
н577	959732.73	3570279.52	н623	959662.38	3570200.21
н578	959680.07	3570211.6	н624	959674.4	3570189.28
н579	959688.49	3570214.3	н625	959675.62	3570194.93
н580	959737.37	3570277.35	н626	959669.17	3570200.8
н581	959726.4	3570226.43	н627	959730.88	3570280.39
н582	959731.89	3570228.18	н628	959771.55	3570469.3
н583	959781.25	3570457.34	н629	959850.57	3570469.5
н584	959838.41	3570457.48	н630	959850.62	3570446.66
н585	959840.26	3570448.89	н631	959859.31	3570444.79
н586	959848.63	3570447.09	н632	960861.57	3570502.91

Номер	X	Y	Номер	X	Y
н587	960729.66	3570470.65	н633	960809.67	3570498.45
н588	960352.92	3570233.95	н634	960810.14	3570486.6
н589	960045.63	3570297.38	н635	960861.37	3570491.19
н590	960045.59	3570289.73	н636	960748.42	3570504.64
н591	960354.36	3570226	н637	960661.89	3570447.74
н592	960514.61	3570326.68	н638	960664.1	3570444.23
н593	960518.33	3570320.76	н639	960545.11	3570369.47
н594	960532.73	3570329.81	н640	960542.9	3570372.98

Каталог характерных точек границ земельных участков

Номер	X	Y	Номер	X	Y
н641	960524.05	3570361.14	н21	959297.42	3567169.09
н642	960526.27	3570357.63	н22	959316.29	3567173.8
н643	960350.53	3570247.22	н23	959317.82	3567167.69
н644	960045.69	3570310.13	н24	959304.71	3567164.42
н645	960045.65	3570302.47	н25	959319.46	3567105.35
н646	960351.97	3570239.27	н26	959380.99	3567120.7
н647	960730.02	3570476.79	н27	959382.79	3567115.12
н648	960730.66	3570487.48	н28	959386.09	3567104.7
н649	960989.71	3570513.9	н29	959531.12	3567138.44
н650	960922.07	3570508.1	н30	959530.67	3567140.39
н651	960921.28	3570496.34	н31	959387.43	3567107.07
н652	960958.14	3570499.5	н32	959382.94	3567121.19
н653	960957.79	3570503.63	н33	959390.27	3567123.02
н654	960991.88	3570506.55	н34	959392.59	3567118.54
н655	960861.86	3570519.64	н35	959528.4	3567150.13
н656	960809.05	3570515.47	н36	959527.94	3567152.08
н657	960809.4	3570505.21	н37	959393.65	3567120.84
н658	960809.47	3570503.46	н38	959392.27	3567123.52
н659	960861.66	3570507.93	н39	959400.42	3567125.55
н660	960960.34	3570528.09	н40	959397.86	3567135.79
н661	960925.98	3570525.14	н41	959463.26	3567152.33
н662	960922.78	3570518.75	н42	959455.04	3567185.28
н663	960922.4	3570513.15	н43	959440.16	3567204.24
н664	960988.27	3570518.8	н44	959371.9	3567477.79
н665	960986.11	3570526.14	н45	959259.12	3567449.66
н666	960960.7	3570523.96	н46	959231.32	3567458.76
86:08:0030701:3У2 площадью 22,7863 га			н47	959207.22	3567555.16
н1	959523.12	3567172.8	н48	959261.22	3567409.47
н2	959522.04	3567172.55	н49	959246.31	3567398.68
н3	959524.35	3567162.66	н50	959287.19	3567234.85
н4	959526.14	3567155.02	н51	959314.13	3567222.27
н5	959527.2	3567155.27	н52	959335.67	3567227.64
н6	959206.49	3567568.69	н53	959293.46	3567396.79
н7	959173.42	3567562.72	н54	959266.09	3567389.96
н8	959261.8	3567208.58	н55	959395.8	3567719.05
н9	959290.24	3567180.93	н56	959216.15	3567678.38
н10	959312.82	3567187.75	н57	959190.94	3567636.76
н11	959314.12	3567182.52	н58	959214.63	3567600.4

Номер	X	Y	Номер	X	Y
н12	959258.86	3567168.74	н59	959216.53	3567611.91
н13	959161.1	3567560.5	н60	959218.37	3567623.18
н14	959157.15	3567559.79	н61	959289.75	3567663.28
н15	959256.07	3567163.38	н62	959402.84	3567688.86
н16	959254.13	3567162.9	н63	959373.99	3568176.81
н17	959252.18	3567162.41	н64	959610.78	3567159.03
н18	959153.21	3567559.07	н65	959590.32	3567154.27
н19	959149.26	3567558.36	н66	959590.77	3567152.32
н20	959249.37	3567157.1	н67	959613.18	3567157.53

Каталог характерных точек границ земельных участков

Номер	X	Y	Номер	X	Y
н68	959376.28	3568175.81	н115	959245.34	3569364.93
н69	959360.29	3568182.76	н116	959254.36	3569346.14
н70	959596.37	3567168	н117	959231.73	3569346.62
н71	959587.59	3567165.96	н118	959221.94	3569347.62
н72	959588.04	3567164.01	н119	959214.16	3569334.21
н73	959598.77	3567166.5	н120	959031.32	3569053.1
н74	959362.56	3568181.77	н121	959015.82	3569045.31
н75	959270.4	3568222.36	н122	959025.59	3569055.3
н76	959368.52	3567829.15	н123	959216.13	3569348.22
н77	959383.79	3567759.11	н124	959213.88	3569348.45
н78	959385.5	3567751.32	н125	959024.02	3569056.57
н79	959386.8	3567745.39	н126	959010.3	3569042.53
н80	959199.02	3567698.53	н127	958993.5	3569034.09
н81	959175.85	3567659.94	н128	958991.54	3569037.63
н82	959178.29	3567656.2	н129	959016.18	3569062.84
н83	959201.62	3567695.06	н130	959202.7	3569349.59
н84	959387.66	3567741.48	н131	959199.69	3569349.9
н85	959388.09	3567739.54	н132	959014.61	3569064.11
н86	959388.52	3567737.58	н133	958989.06	3569037.96
н87	959204.19	3567691.57	н134	958991.7	3569033.18
н88	959180.71	3567652.47	н135	958989.48	3569032.07
н89	959183.14	3567648.75	н136	959011.26	3568991.79
н90	959206.77	3567688.09	н137	959013.44	3568993.81
н91	959389.38	3567733.67	н138	959019.09	3568983.57
н92	959390.32	3567729.41	н139	959016.43	3568982.22
н93	959393.23	3567730.05	н140	959018.36	3568978.65
н94	959386.33	3567759.67	н141	959021.05	3568980.02
н95	959334.59	3567981.64	н142	959023.93	3568974.8
н96	959274.99	3568220.48	н143	959276.41	3568517.56
н97	959273.72	3568221.08	н144	959277.43	3568519.85
н98	959311.44	3568454.58	н145	959025.73	3568975.71
н99	959310.44	3568450.02	н146	959022.84	3568980.94
н100	959320.31	3568407.56	н147	959031.73	3568985.48
н101	959322.71	3568406.05	н148	959034.62	3568980.24
н102	959164.89	3568576.64	н149	959282.53	3568531.31
н103	959206.4	3568478.85	н150	959282.96	3568532.28
н104	959216.89	3568436.85	н151	959283.78	3568533.19

Номер	X	Y	Номер	X	Y
н105	959220.39	3568439.26	н152	959036.42	3568981.15
н106	959210.19	3568480.12	н153	959033.52	3568986.4
н107	959185.01	3568539.45	н154	959044.28	3568991.9
н108	958950.61	3568959.95	н155	959289.53	3569369.4
н109	958948.34	3568958.72	н156	959316.07	3569395.93
н110	958959.95	3568937.27	н157	959314.64	3569400.14
н111	958962.14	3568938.61	н158	959286.41	3569371.92
н112	959295.89	3569450.95	н159	959041.52	3568994.99
н113	959253.34	3569401.72	н160	959031.57	3568989.92
н114	959241.79	3569381.82	н161	959024.03	3569003.59

Каталог характерных точек границ земельных участков

Номер	X	Y	Номер	X	Y
н162	959051.28	3569028.78	н209	959922.26	3570112.62
н163	959184.75	3569233.97	н210	959928.25	3570095.71
н164	959193.57	3569243.53	н211	959974.76	3570086.11
н165	959213.02	3569273.43	н212	959985.06	3570114.95
н166	959218.14	3569285.3	н213	959985.63	3570119.94
н167	959257.85	3569346.36	н214	961027.1	3570144.97
н168	959300.36	3569401.7	н215	960871.14	3570131.54
н169	959311.11	3569410.48	н216	960871.5	3570127.55
н170	959299.32	3569444.9	н217	961026.51	3570140.91
н171	959022.51	3569002.18	н218	959693.67	3570181.2
н172	959014.96	3568995.21	н219	959693.2	3570178.93
н173	959020.88	3568984.48	н220	959706.42	3570166.91
н174	959029.79	3568989.01	н221	959618.66	3569759.71
н175	959292.81	3569456.39	н222	959584.21	3569680
н176	959277.73	3569446.6	н223	959521.96	3569619.44
н177	959243.84	3569394.5	н224	959453.91	3569575.27
н178	959241.46	3569387.16	н225	959454.43	3569573.21
н179	959279.17	3569445.14	н226	959523.22	3569617.87
н180	959293.8	3569454.64	н227	959585.89	3569678.85
н181	959286.88	3569466.85	н228	959620.57	3569759.1
н182	959269.05	3569455.28	н229	959708.61	3570167.61
н183	959248.41	3569423.55	н230	959729.23	3570206.32
н184	959247.95	3569419.16	н231	959727.02	3570205.62
н185	959270.5	3569453.82	н232	959630.16	3569756.04
н186	959287.87	3569465.1	н233	959594.29	3569673.05
н187	959404.15	3569471.44	н234	959529.47	3569610.03
н188	959385.81	3569459.55	н235	959457.02	3569562.99
н189	959387.49	3569455.86	н236	959457.2	3569562.28
н190	959405.73	3569467.7	н237	959457.5	3569560.92
н191	959383.5	3569515.27	н238	959530.73	3569608.46
н192	959359.52	3569499.7	н239	959595.97	3569671.9
н193	959361.24	3569497.24	н240	959632.07	3569755.43
н194	959382.33	3569467.18	н241	959768.78	3570218.98
н195	959383.72	3569464.14	н242	959734.72	3570208.08
н196	959402.14	3569476.1	н243	959726.62	3570170.51
н197	959394.11	3569494.87	н244	959708.63	3570096.53

Номер	X	Y	Номер	X	Y
н198	959384.89	3569512.6	н245	959631.44	3569738.31
н199	959377.94	3569525.96	н246	959598.26	3569667.98
н200	959351.53	3569508.82	н247	959532.35	3569605.93
н201	959352.95	3569507.34	н248	959457.85	3569559.37
н202	959378.87	3569524.17	н249	959467.12	3569518.28
н203	959931.37	3570086.9	н250	959505.99	3569543.51
н204	959932.18	3570084.61	н251	959522.44	3569549.9
н205	959935.61	3570081.94	н252	959523.23	3569548.74
н206	959966.33	3570075.6	н253	959468.29	3569513.08
н207	959971.89	3570078.54	н254	959469.23	3569508.92
н208	959920.43	3570131.29	н255	959578.7	3569579.98

Каталог характерных точек границ земельных участков

Номер	X	Y	Номер	X	Y
н256	959650	3569644.15	н303	960142.41	3570195.3
н257	959677.4	3569728.43	н304	960062.39	3570130.71
н258	959759.59	3570109.87	н305	960041.21	3570124.69
н259	959761.24	3570117.93	н306	960049.1	3570094.61
н260	959807.14	3570108.46	н307	960048.91	3570085.16
н261	959807.44	3570112.48	н308	960080.53	3570097.06
н262	959758.15	3570122.65	н309	960108.62	3570119.73
н263	959755.67	3570110.69	н310	960118.7	3570131.18
н264	959673.53	3569729.47	н311	960151.95	3570158.01
н265	959646.52	3569646.41	н312	960173.57	3570155.66
н266	959576.25	3569583.15	н313	960048.67	3570073.49
н267	959530.06	3569553.17	н314	960048.58	3570068.62
н268	959529.3	3569554.13	н315	960177.27	3570153.29
н269	959542.14	3569566.98	н316	960254.35	3570137.39
н270	959590.95	3569598.65	н317	960254.34	3570131.26
н271	959656.45	3569688.17	н318	960253.85	3569797.12
н272	959718.36	3569975.5	н319	960262.74	3569797.1
н273	959723.94	3569989.4	н320	960267.49	3569797.09
н274	959731.47	3570024.28	н321	960267.47	3569784.08
н275	959732.11	3570039.24	н322	960276.04	3569784.07
н276	959749.49	3570119.97	н323	960275.94	3569716.29
н277	959763.24	3570129.76	н324	960322.67	3569716.22
н278	959808.05	3570120.51	н325	960329.23	3569726.01
н279	959809.6	3570141.04	н326	960559.3	3569725.67
н280	959812.08	3570152.87	н327	960559.45	3569832.1
н281	959771.16	3570161.31	н328	960559.48	3569849.77
н282	959762.95	3570191.94	н329	960559.12	3569864.96
н283	960659.36	3570242.77	н330	960534.58	3569892.74
н284	960632.62	3570238.6	н331	960394.79	3569893.46
н285	960629.63	3570237.75	н332	960379.06	3569907.85
н286	960625.81	3570232.52	н333	960379.36	3570114.92
н287	960633.47	3570234.69	н334	960379.37	3570121.82
н288	960659.23	3570238.71	н335	960479.16	3570178.02
н289	960659.75	3570239.7	н336	960549.76	3570210.72
н290	960043.53	3570246.23	н337	960551.26	3570215.52

Номер	X	Y	Номер	X	Y
н291	960043.42	3570244.22	н338	960549.59	3570215.05
н292	960266.45	3570198.19	н339	960477.31	3570181.59
н293	960266.43	3570183.39	н340	960379.38	3570126.42
н294	960256.42	3570185.46	н341	960379.4	3570137.9
н295	960256.43	3570190.06	н342	960379.43	3570160.07
н296	960200.62	3570201.58	н343	960273.42	3570181.95
н297	960191.87	3570207.32	н344	960268.44	3570182.98
н298	960183.11	3570205.19	н345	960268.46	3570199.82
н299	960042.84	3570234.13	н346	960338.31	3570071.42
н300	960042.73	3570232.12	н347	960338	3569861.89
н301	960178.57	3570204.09	н348	960342.5	3569857.39
н302	960167.19	3570201.32	н349	960342.49	3569852.84

Каталог характерных точек границ земельных участков

Номер	X	Y	Номер	X	Y
н350	960346.99	3569852.83	н397	960256.35	3570136.97
н351	960347.31	3570071.41	н398	960256.35	3570130.85
н352	960334.3	3570071.43	н399	960255.87	3569799.13
н353	960329.47	3570071.43	н400	960262.01	3569799.12
н354	960330	3569865.02	н401	960267.49	3569799.11
н355	960332	3569862.51	н402	960267.5	3569808.86
н356	960334.01	3569859.99	н403	960265.88	3569809.36
н357	960286.69	3570130.71	н404	960265.98	3569867.42
н358	960285.48	3570124.83	н405	960266.34	3570119.04
н359	960283.63	3570115.82	н406	960265.93	3570119.12
н360	960273.33	3570117.74	н407	960266.35	3570128.78
н361	960268.34	3570118.67	н408	960266.36	3570134.91
н362	960267.97	3569869.52	н409	960394.66	3569862.46
н363	960267.58	3569865.21	н410	960378.97	3569840.88
н364	960325.56	3569865.13	н411	960378.82	3569822.09
н365	960326.04	3569873.02	н412	960498.67	3569821.92
н366	960326.33	3570086.47	н413	960498.71	3569849.85
н367	960323.83	3570086.47	н414	960518.35	3569849.82
н368	960323.83	3570098.96	н415	960510.5	3569861.86
н369	960323.83	3570107.93	н416	960743.71	3570252.33
н370	960323.83	3570114.71	н417	960720.15	3570250.31
н371	960326.85	3570114.71	н418	960716.8	3570246
н372	960322.56	3570122.15	н419	960740.07	3570248
н373	960304.42	3570127.05	н420	960743.98	3570202.4
н374	960288.8	3570141	н421	960808.6	3570148.04
н375	960287.49	3570134.63	н422	960808.32	3570153.5
н376	960305.35	3570130.94	н423	960747.82	3570204.4
н377	960325.2	3570125.59	н424	959944.42	3570275.2
н378	960331.48	3570114.71	н425	959942.22	3570274.5
н379	960336.17	3570114.71	н426	959937.94	3570253.75
н380	960320.92	3570134.37	н427	959962.59	3570248.66
н381	960268.38	3570145.22	н428	959962.14	3570250.79
н382	960268.37	3570138.58	н429	959940.31	3570255.29
н383	960269.86	3570138.27	н430	959949.58	3570310.13

Номер	X	Y	Номер	X	Y
н384	960271.17	3570144.64	н431	959946.86	3570296.98
н385	960256.37	3570147.7	н432	959949.05	3570297.68
н386	960256.36	3570141.06	н433	959950.61	3570305.24
н387	960266.37	3570138.99	н434	959881.99	3570459.98
н388	960266.37	3570145.63	н435	959881.21	3570458.13
н389	960202.86	3570158.74	н436	959912.52	3570444.91
н390	960189.47	3570154.86	н437	959949.16	3570388.55
н391	960254.35	3570141.47	н438	959949.13	3570392.25
н392	960254.36	3570148.11	н439	959913.86	3570446.52
н393	960205.14	3570198.6	н440	959850.57	3570469.5
н394	960210.8	3570194.88	н441	959771.55	3570469.3
н395	960254.42	3570185.87	н442	959730.88	3570280.39
н396	960254.42	3570188.43	н443	959669.17	3570200.8

Каталог характерных точек границ земельных участков

Номер	X	Y	Номер	X	Y
н444	959675.62	3570194.93	н491	960045.65	3570302.47
н445	959676.11	3570197.19	н492	960045.63	3570297.38
н446	959671.88	3570201.04	н493	960352.92	3570233.95
н447	959678.88	3570210.07	н494	960729.66	3570470.65
н448	959679.15	3570211.31	н495	960861.66	3570507.93
н449	959680.07	3570211.6	н496	960809.47	3570503.46
н450	959732.73	3570279.52	н497	960809.67	3570498.45
н451	959773.18	3570467.29	н498	960861.57	3570502.91
н452	959848.58	3570467.5	н499	960988.27	3570518.8
н453	959848.63	3570447.09	н500	960922.4	3570513.15
н454	959840.26	3570448.89	н501	960922.07	3570508.1
н455	959838.41	3570457.48	н502	960989.71	3570513.9
н456	959781.25	3570457.34	86:03:000000:152769:3У1 площадью 2,7444 га		
н457	959731.89	3570228.18	н1	966977.77	3572088.04
н458	959734.09	3570228.89	1	966979.24	3572170.02
н459	959782.88	3570455.33	2	966986.24	3572169.89
н460	959836.79	3570455.47	3	966988.76	3572308.83
н461	959838.11	3570449.36	4	966982.05	3572308.95
н462	959820.97	3570453.05	5	966982.52	3572334.88
н463	959805.34	3570380.47	6	966988.76	3572352.92
н464	959784.69	3570381.06	7	966995.09	3572350.74
н465	959764.55	3570346.52	8	967024.4	3572435.58
н466	959739.58	3570230.65	9	967018.06	3572437.77
н467	959773.64	3570241.55	10	967056.52	3572549.09
н468	959790.14	3570318.1	11	967062.85	3572546.9
н469	959811.15	3570347.42	12	967078.01	3572590.72
н470	959887.95	3570330.87	13	967092.99	3572615.61
н471	959891.24	3570346.15	14	967089.12	3572617.91
н472	959948.82	3570320.79	15	967079.74	3572621.05
н473	959948.92	3570326.2	16	967059.42	3572598.14
н474	959892.32	3570351.14	17	967049.7	3572572.22
н475	959894.85	3570362.88	18	967043.64	3572574.46
н476	959905.69	3570413.23	19	966962.89	3572359.07

Номер	X	Y	Номер	X	Y
н477	959908.96	3570428.39	н2	966957.06	3572099.17
н478	959949.33	3570366.27	н3	966965.39	3572094.69
н479	959949.3	3570369.98	20	966969.77	3572337.55
н480	959909.55	3570431.15	21	967065.98	3572594.18
н481	959910.13	3570433.84	22	967080.53	3572610.63
н482	959905.81	3570436.9	23	967084.27	3572607.32
н483	959885.21	3570445.6	24	967070.34	3572591.57
н484	959884.44	3570443.75	25	966974.75	3572336.59
н485	959904.64	3570435.02	н4	966970.34	3572092.03
н486	959863.24	3570443.94	26	966650.43	3571988.67
н487	959859.31	3570444.79	27	966353.74	3571964.16
н488	959850.62	3570446.66	28	966353.57	3571956.63
н489	960730.02	3570476.79	29	966599.18	3571976.92
н490	960351.97	3570239.27	30	966599.7	3571969.95

Каталог характерных точек границ земельных участков

Номер	X	Y	Номер	X	Y
31	966650.1	3571974.1	72	965941.35	3571918.42
32	966650.7	3572001.24	73	965953.48	3571919.41
33	966354.03	3571976.74	74	965953.12	3571923.55
34	966353.86	3571969.2	75	966048.9	3571931.46
35	966650.54	3571993.71	н11	966158.78	3571953.1
36	966689.59	3572008.61	н12	966161.05	3571960.79
37	966669.04	3572006.91	76	966053.35	3571951.9
38	966669.4	3572002.75	77	966053.19	3571945.05
39	966654.73	3572001.58	78	966059.72	3571944.91
40	966654.56	3571994.04	79	966904.02	3571995.18
41	966687.83	3571996.79	80	966888.1	3571987.66
42	966856.56	3571929.73	81	966902.87	3571956.51
43	966866.61	3571933.78	82	966889.34	3571951.06
44	966861.07	3571939.64	83	966893.96	3571944.82
45	966856.55	3571937.81	84	966911.92	3571952.09
46	966689.97	3572004	85	966911.4	3571953.21
47	966687.08	3571991.7	86	965834.08	3571921.24
48	966654.46	3571989.01	87	965804.14	3571918.76
49	966654.28	3571981.47	88	965804.92	3571904.79
50	966685.93	3571984.08	89	965833.79	3571907.17
51	966856.6	3571916.26	90	966069.48	3571940.68
52	966874.52	3571923.49	91	966053.08	3571939.33
53	966872.55	3571927.5	92	966052.91	3571931.78
54	966870.3	3571929.88	93	966141.15	3571939.08
55	966856.58	3571924.35	н13	966976.15	3571997.47
56	966272.48	3571980.94	н14	966968.68	3572000.07
57	966255.33	3571979.52	94	966968.13	3571969.37
58	966256.23	3571968.65	95	966954.03	3571963.68
н5	966194.51	3571963.55	96	966953.85	3571955.52
н6	966192.68	3571955.89	97	966975.55	3571964.25
59	966349.86	3571968.87	н15	965940.81	3571943.57
60	966350.03	3571976.4	н16	965938.42	3571934.88

Номер	X	Y	Номер	X	Y
61	966293.65	3571971.75	98	966021.62	3571941.75
62	966293.18	3571970.1	99	965950.42	3571943.35
63	966275.78	3571970.24	н17	965824.89	3571946.17
64	966349.74	3571963.83	н18	965819.87	3571932.91
н7	966191.45	3571950.76	н19	965821.55	3571927.86
н8	966189.37	3571942.02	н20	965803.9	3571926.94
65	966242.33	3571940.83	100	965803.87	3571923.77
66	966241.45	3571951.48	101	965834.18	3571926.27
67	966275.98	3571954.33	102	965834.57	3571945.95
68	966276.32	3571950.25	н21	966963.71	3572001.79
69	966349.58	3571956.3	н22	966954.95	3572004.84
70	966049.08	3571939	103	966954.15	3571969.12
н9	965937	3571929.73	104	966963.19	3571972.77
н10	965934.87	3571922.04	105	966910.14	3571989.38
71	965941.01	3571922.55	106	966906.65	3571988.64

Каталог характерных точек границ земельных участков

Номер	X	Y	Номер	X	Y
107	966912.79	3571953.72	152	966925.74	3571948.28
108	966913.31	3571952.63	86:03:0000000:152765:3У1 площадью 0,7642 га		
109	966922.12	3571956.19	н1	966970.34	3572092.03
110	966919.29	3571962.65	1	966974.75	3572336.59
111	966916.66	3571969.22	2	967070.34	3572591.57
112	966914.26	3571975.86	3	967084.27	3572607.32
113	966912.09	3571982.58	4	967080.53	3572610.63
114	966914.04	3571947.53	5	967065.98	3572594.18
115	966896.68	3571940.53	6	966969.77	3572337.55
116	966902.56	3571929.88	н2	966965.39	3572094.69
117	966903.73	3571927.76	7	966650.54	3571993.71
118	966914.44	3571932.07	8	966353.86	3571969.2
119	966910.23	3571940.97	9	966353.74	3571964.16
120	966915.86	3571943.62	10	966650.43	3571988.67
121	966049.2	3571945.15	11	966687.83	3571996.79
122	966049.34	3571951.57	12	966654.56	3571994.04
123	965988.22	3571946.52	13	966654.46	3571989.01
н23	966155.74	3571942.77	14	966687.08	3571991.7
н24	966157.27	3571947.94	15	966856.58	3571924.35
124	966107.6	3571943.84	16	966870.3	3571929.88
125	961040.23	3570156.13	17	966866.61	3571933.78
126	961028.6	3570155.14	18	966856.56	3571929.73
127	961027.1	3570144.97	19	966349.86	3571968.87
128	961040.23	3570146.1	н3	966192.68	3571955.89
129	961040.14	3570142.08	н4	966191.45	3571950.76
130	961026.51	3570140.91	20	966349.74	3571963.83
131	961025.61	3570134.82	21	966021.62	3571941.75
132	961039.95	3570136.06	н5	965938.42	3571934.88
133	966950.3	3571975.66	н6	965937	3571929.74
134	966938.76	3571970.8	22	966049.08	3571939
135	966941.31	3571964.98	23	966049.12	3571941.14

Номер	X	Y	Номер	X	Y
136	966941.72	3571964.1	н7	966157.27	3571947.94
137	966950.12	3571967.49	н8	966158.78	3571953.1
138	966958.62	3572347.7	24	966059.72	3571944.91
139	966955.82	3572340.2	25	966107.6	3571943.84
140	966955.47	3572319.85	н9	966968.68	3572000.07
141	966957.99	3572319.74	н10	966963.71	3572001.79
142	966949.64	3571946.8	26	966963.19	3571972.77
143	966950	3571962.06	27	966954.15	3571969.12
144	966943.8	3571959.55	28	966954.03	3571963.68
145	965972.51	3571949.38	29	966968.13	3571969.37
146	965950.01	3571948.47	30	965834.18	3571926.27
147	965950.08	3571947.37	31	965803.87	3571923.77
148	965972.67	3571946.86	32	965803.87	3571923.48
149	966924.2	3571951.64	33	965804.14	3571918.76
150	966915.44	3571948.11	34	965834.08	3571921.24
151	966917.25	3571944.28	35	966911.92	3571952.09

Каталог характерных точек границ земельных участков

Номер	X	Y	Номер	X	Y
36	966893.96	3571944.82	86:03:0000000:7772:3У1 площадью 0,3633 га		
37	966895.33	3571942.97	1	961220.3	3570533.69
38	966896.68	3571940.53	н1	961216.28	3570533.34
39	966914.04	3571947.53	н2	961216.02	3570521.61
40	961040.23	3570146.1	н3	961220.03	3570521.97
41	961027.1	3570144.97	2	961220.58	3570546.25
42	961026.51	3570140.91	н4	961216.56	3570545.91
43	961040.14	3570142.08	н5	961216.39	3570538.37
44	966922.12	3571956.19	3	961220.41	3570538.72
45	966913.31	3571952.63	н6	961518.45	3570559.31
46	966915.44	3571948.11	н7	961517.01	3570559.14
47	966924.2	3571951.64	4	961516.85	3570552.39
48	966922.13	3571956.17	н8	961519.61	3570564.36
49	966950.12	3571967.49	н9	961521.29	3570571.69
50	966941.72	3571964.1	н10	961521.3	3570572.06
51	966943.8	3571959.55	н11	961517.29	3570571.71
52	966950	3571962.06	н12	961517.12	3570564.18
53	966872.55	3571927.5	н13	961821.71	3570585.29
54	966874.52	3571923.49	5	961817.7	3570584.94
55	966877.94	3571917.35	6	961817.53	3570577.4
56	966880.64	3571918.44	н14	961821.54	3570577.75
57	966879.97	3571919.66	н15	961821.98	3570597.77
58	966053.08	3571939.33	7	961817.98	3570597.51
59	966069.48	3571940.68	8	961817.81	3570589.98
60	966053.11	3571941.05	н16	961821.82	3570590.32
			н17	962007.79	3570835.23
			9	962006.83	3570831.25
			10	962014.5	3570831.08
			н18	962015.46	3570835.06
			н19	961995	3570835.52

Номер	X	Y	Номер	X	Y
			11	961994.03	3570831.54
			н20	962001.71	3570831.37
			н21	962002.68	3570835.35
			н22	962073.67	3571233.73
			12	962074.36	3571229.71
			13	962081.98	3571229.54
			н23	962081.3	3571233.56
			14	962060.94	3571234.02
			н24	962061.62	3571230
			н25	962069.26	3571229.83
			15	962068.58	3571233.85
			16	963039.74	3571364.12
			17	963035.73	3571363.99
			н26	963035.41	3571349.48
			н27	963039.41	3571349.61

Каталог характерных точек границ земельных участков

Номер	X	Y	Номер	X	Y
н28	963040.02	3571376.64	33	962013.13	3571635.28
18	963036.01	3571376.51	н60	963646.94	3571687.98
н29	963035.85	3571369.01	н61	963642.93	3571687.46
н30	963039.85	3571369.13	34	963642.6	3571672.8
19	962736.83	3571419.83	н62	963646.61	3571673.32
н31	962736.48	3571403.84	н63	963647.22	3571700.62
20	962740.44	3571401.89	н64	963643.21	3571700.1
н32	962740.79	3571417.88	н65	963643.04	3571692.51
н33	962737.14	3571433.61	н66	963647.05	3571693.03
н34	962736.96	3571425.35	35	962143.07	3571712.37
21	962740.92	3571423.4	36	962142.71	3571696.37
н35	962741.1	3571431.66	н67	962146.67	3571694.42
н36	963342.01	3571459.68	н68	962147.03	3571710.42
н37	963337.92	3571455.68	37	963947.99	3571727.08
н38	963337.45	3571434.93	н69	963943.98	3571726.56
22	963341.55	3571438.94	н70	963943.65	3571711.9
н39	963342.41	3571477.57	38	963947.66	3571712.42
н40	963338.32	3571473.57	н71	962143.62	3571736.95
н41	963338.08	3571462.84	н72	962143.2	3571717.88
н42	963342.17	3571466.84	н73	962147.15	3571715.93
23	962439.95	3571566.1	н74	962147.58	3571735
24	962439.84	3571561.14	н75	963948.27	3571739.73
25	962443.82	3571559.19	н76	963944.25	3571739.2
26	962443.93	3571564.15	н77	963944.09	3571731.62
27	962440.26	3571579.87	н78	963948.1	3571732.14
н43	962440.08	3571571.62	39	964248.3	3571766.09
28	962444.05	3571569.66	н79	964244.29	3571765.57
н44	962444.24	3571577.92	40	964243.96	3571750.91
н45	963487.79	3571602.28	41	964247.97	3571751.43

Номер	X	Y	Номер	X	Y
н46	963483.79	3571598.37	н80	964248.58	3571778.74
29	963504.06	3571597.91	42	964244.57	3571778.22
н47	963508.07	3571601.83	43	964244.4	3571770.63
н48	963470.31	3571602.67	н81	964248.41	3571771.15
н49	963466.31	3571598.76	н82	964549.32	3571805.2
30	963476.8	3571598.52	н83	964545.31	3571804.67
н50	963480.8	3571602.44	н84	964544.98	3571790.01
н51	962325.05	3571628.29	44	964549	3571790.53
н52	962333.55	3571624.1	н85	964549.62	3571817.84
н53	962374.54	3571623.18	н86	964545.59	3571817.32
н54	962366.03	3571627.37	н87	964545.42	3571809.73
н55	962278.82	3571629.32	45	964549.44	3571810.26
31	962287.33	3571625.13	н88	965752.36	3571914.49
32	962321.7	3571624.36	н89	965748.37	3571914.16
н56	962313.2	3571628.55	н90	965748.2	3571906.63
н57	962000.27	3571635.56	н91	965752.19	3571906.96
н58	961997.77	3571631.62	н92	965752.96	3571941.18
н59	962011.18	3571631.32	46	965748.96	3571940.85

Каталог характерных точек границ земельных участков

Номер	X	Y	Номер	X	Y
н93	965748.48	3571919.19	н115	966957.06	3572099.16
47	965752.48	3571919.52	67	966962.89	3572359.07
н94	966053.07	3571939.33	68	966958.62	3572347.7
н95	966049.07	3571939	н116	966953.12	3572100.77
н96	966048.9	3571931.46	н117	966957.06	3572099.17
н97	966052.9	3571931.79	86:03:0000000:7772:3У2 площадью 0,0699 га		
н98	966141.14	3571939.08	н1	962313.2	3571628.55
н99	966154.87	3571940.22	н2	962321.7	3571624.36
н100	966155.73	3571942.75	н3	962333.55	3571624.1
н101	966107.6	3571943.83	н4	962325.05	3571628.29
48	966069.48	3571940.68	н5	966353.85	3571969.2
н102	966053.34	3571951.9	н6	966349.86	3571968.87
49	966049.34	3571951.57	н7	966349.75	3571963.83
50	966049.2	3571945.15	н8	966353.74	3571964.16
н103	965950.09	3571947.36	н9	961220.41	3570538.72
51	965950.42	3571943.35	н10	961216.39	3570538.37
н104	966021.62	3571941.76	н11	961216.28	3570533.34
52	966053.19	3571945.05	н12	961220.3	3570533.69
н105	966954.02	3571963.68	н13	961518.45	3570559.31
53	966950	3571962.06	н14	961519.61	3570564.36
н106	966949.82	3571953.9	н15	961517.12	3570564.18
н107	966953.84	3571955.52	н16	961517.01	3570559.14
54	966353.74	3571964.16	н17	966954.15	3571969.12
н108	966349.75	3571963.83	н18	966950.12	3571967.49
55	966349.58	3571956.3	н19	966950	3571962.06
56	966353.57	3571956.63	н20	966954.02	3571963.68
н109	966954.33	3571977.29	н21	961821.82	3570590.32
57	966950.3	3571975.66	н22	961817.81	3570589.98

Номер	X	Y	Номер	X	Y
58	966950.12	3571967.49	н23	961817.7	3570584.94
59	966954.15	3571969.12	н24	961821.71	3570585.29
н110	966354.02	3571976.73	н25	962002.68	3570835.35
60	966350.03	3571976.4	н26	962001.71	3570831.37
61	966349.86	3571968.87	н27	962006.83	3570831.25
н111	966353.85	3571969.2	н28	962007.79	3570835.23
62	966654.46	3571989.01	н29	962068.58	3571233.85
63	966650.43	3571988.67	н30	962069.26	3571229.83
н112	966650.11	3571974.1	н31	962074.36	3571229.71
64	966654.13	3571974.43	н32	962073.67	3571233.73
н113	966654.74	3572001.57	н33	963039.85	3571369.13
65	966650.71	3572001.24	н34	963035.85	3571369.01
н114	966650.55	3571993.71	н35	963035.73	3571363.99
66	966654.57	3571994.04	н36	963039.74	3571364.12

Каталог характерных точек границ земельных участков

Номер	X	Y	Номер	X	Y
н37	962736.96	3571425.35	н84	964850.23	3571839.97
н38	962736.83	3571419.83	н85	966053.19	3571945.05
н39	962740.79	3571417.88	н86	966021.62	3571941.76
н40	962740.92	3571423.4	н87	966049.12	3571941.14
н41	963342.17	3571466.84	н88	966049.07	3571939
н42	963338.08	3571462.84	н89	966053.07	3571939.33
н43	963337.92	3571455.68	н90	966053.11	3571941.05
н44	963342.01	3571459.68	н91	966069.48	3571940.68
н45	962440.08	3571571.62	н92	966107.6	3571943.83
н46	962439.95	3571566.1	н93	966059.72	3571944.9
н47	962443.93	3571564.15	н94	965752.48	3571919.52
н48	962444.05	3571569.66	н95	965748.48	3571919.19
н49	963480.8	3571602.44	н96	965748.37	3571914.16
н50	963476.8	3571598.52	н97	965752.36	3571914.49
н51	963483.79	3571598.37	86:03:0000000:7772:3У3 площадью 0,0125 га		
н52	963487.79	3571602.28	н1	961514.91	3570286.21
н53	966654.57	3571994.04	н2	961514.76	3570280.07
н54	966650.55	3571993.71	н3	961510.63	3570273.79
н55	966650.43	3571988.67	н4	961510.9	3570285.86
н56	966654.46	3571989.01	н5	961515.22	3570300.28
н57	962013.13	3571635.28	н6	961515	3570290.23
н58	962011.18	3571631.32	н7	961510.98	3570289.89
н59	962016.68	3571631.2	н8	961511.2	3570299.94
н60	962018.63	3571635.15	н9	961521.02	3570559.49
н61	963647.05	3571693.03	н10	961520.75	3570547.77
н62	963643.04	3571692.51	н11	961516.74	3570547.43
н63	963642.93	3571687.46	н12	961516.85	3570552.39

Номер	X	Y	Номер	X	Y
н64	963646.94	3571687.98	н13	961518.45	3570559.31
н65	962143.2	3571717.88	н14	961521.29	3570571.69
н66	962143.07	3571712.37	н15	961521.13	3570564.52
н67	962147.03	3571710.42	н16	961519.61	3570564.36
н68	962147.15	3571715.93	86:03:0000000:7772:ЗУ4 площадью 0,0026 га		
н69	963948.1	3571732.14	н1	961515	3570290.23
н70	963944.09	3571731.62	н2	961514.91	3570286.21
н71	963943.98	3571726.56	н3	961510.9	3570285.86
н72	963947.99	3571727.08	н4	961510.98	3570289.89
н73	964248.41	3571771.15	н5	961521.13	3570564.52
н74	964244.4	3571770.63	н6	961521.02	3570559.49
н75	964244.29	3571765.57	н7	961518.45	3570559.31
н76	964248.3	3571766.09	н8	961519.61	3570564.36
н77	964549.44	3571810.26	86:03:0000000:7772:ЗУ5 площадью 0,0156 га		
н78	964545.42	3571809.73	н1	965150.94	3571864.81
н79	964545.31	3571804.67	н2	965146.93	3571864.48
н80	964549.32	3571805.2	н3	965146.54	3571847.1
н81	964850.34	3571845	н4	965150.55	3571847.43
н82	964846.34	3571844.67	н5	965151.54	3571891.51
н83	964846.23	3571839.64	н6	965147.53	3571891.18

Каталог характерных точек границ земельных участков

Номер	X	Y	Номер	X	Y
н7	965147.04	3571869.51	н4	961697.31	3570328.37
н8	965151.05	3571869.84	н5	961640.62	3570323.83
86:03:0000000:7772:ЗУ6 площадью 0,0020 га			н6	961637.3	3570317.18
н1	965151.05	3571869.84	н7	961691.51	3570321.79
н2	965147.04	3571869.51	н8	961691.8	3570317.81
н3	965146.93	3571864.48	н9	961635.21	3570313
н4	965150.94	3571864.81	н10	961629.99	3570302.54
86:03:0053501:2166:ЗУ1 площадью 0,0064 га			н11	961698.72	3570308.44
н1	966886.55	3571941.83	н12	961216.28	3570533.34
н2	966893.95	3571944.82	н13	961211.08	3570532.9
н3	966889.34	3571951.05	н14	961213.36	3570525.57
н4	966881	3571947.69	н15	961216.02	3570521.61
86:03:0053501:2166:ЗУ2 площадью 0,0115 га			н16	961216.56	3570545.91
н1	966893.95	3571944.82	н17	961207.68	3570545.14
н2	966886.55	3571941.83	н18	961208.82	3570540.12
н3	966890.25	3571937.94	н19	961209.55	3570537.79
н4	966890.74	3571937.42	н20	961216.39	3570538.37
н5	966896.25	3571931.59	н21	961517.01	3570559.14
н6	966899.35	3571925.98	н22	961220.3	3570533.69
н7	966903.73	3571927.75	н23	961220.03	3570521.97
н8	966902.56	3571929.88	н24	961229.38	3570522.77
н9	966896.67	3571940.53	н25	961229.03	3570526.9
н10	966895.33	3571942.97	н26	961373.31	3570539.28
86:03:0053501:2169:ЗУ1 площадью 0,0201 га			н27	961373.66	3570535.15
н1	966872.55	3571927.51	н28	961476.43	3570543.47
н2	966890.74	3571937.42		961515.69	3570547.33

Номер	X	Y	Номер	X	Y
н3	966890.25	3571937.94	н29	961516.85	3570552.39
н4	966870.3	3571929.89	н30	961510.68	3570575.81
н5	966886.55	3571941.83	н31	961478.66	3570573.07
н6	966881	3571947.69	н32	961378.93	3570564.01
н7	966861.08	3571939.64	н33	961379.28	3570559.87
н8	966866.61	3571933.79	н34	961220.58	3570546.25
86:03:0053501:2169:3У2 площадью 0,0374 га			н35	961220.41	3570538.72
н1	966890.74	3571937.42	н36	961517.12	3570564.18
н2	966872.55	3571927.51	н37	961517.29	3570571.71
н3	966879.97	3571919.66	н38	961511.07	3570571.19
н4	966880.65	3571918.43	н39	961817.7	3570584.94
н5	966899.35	3571925.98	н40	961705.95	3570575.35
н6	966896.25	3571931.59	н41	961704.72	3570567.72
н7	966886.55	3571941.83	н42	961817.53	3570577.4
н8	966866.61	3571933.79	н43	961817.98	3570597.51
н9	966870.3	3571929.89	н44	961708.01	3570588.08
н10	966890.25	3571937.94	н45	961706.78	3570580.45
86:03:0053505:17:3У1 площадью 9,4929 га			н46	961817.81	3570589.98
н1	961499.34	3570171.05	н47	962006.83	3570831.25
н2	961465.34	3570117.73	н48	961949.82	3570596.28
н3	961503.65	3570121.02	н49	961821.71	3570585.29

Каталог характерных точек границ земельных участков

Номер	X	Y	Номер	X	Y
н50	961821.54	3570577.75	н97	963036.01	3571376.51
н51	961955.83	3570589.27	н98	962863.99	3571371.12
н52	961968.06	3570640.17	н99	962803.56	3571400.89
н53	961974.97	3570638.45	н100	962807.89	3571409.68
н54	961988.65	3570694.87	н101	963337.92	3571455.68
н55	961981.85	3570696.52	н102	963327.97	3571445.95
н56	962014.5	3570831.08	н103	963209.85	3571369.45
н57	961994.03	3570831.54	н104	963039.74	3571364.12
н58	961984.9	3570793.89	н105	963039.41	3571349.61
н59	961980.72	3570794.91	н106	963214.33	3571355.09
н60	961936.34	3570611.99	н107	963337.45	3571434.93
н61	961911.22	3570609.83	н108	963338.32	3571473.57
н62	961911.59	3570605.54	н109	963320.11	3571455.76
н63	961846.74	3570599.97	н110	963205.97	3571381.84
н64	961842.01	3570592.16	н111	963040.02	3571376.64
н65	961822.13	3570604.18	н112	963039.85	3571369.13
н66	961821.82	3570590.32	н113	963208.3	3571374.41
н67	961945.82	3570600.96	н114	963324.82	3571449.87
н68	962001.71	3570831.37	н115	963338.08	3571462.84
н69	962074.36	3571229.71	н116	962443.93	3571564.15
н70	962086.36	3571159.05	н117	962443.82	3571559.19
н71	962007.79	3570835.23	н118	962500.56	3571531.23
н72	962015.46	3570835.06	н119	962496.14	3571522.25
н73	962094	3571158.78	н120	962736.48	3571403.84
н74	962081.98	3571229.54	н121	962736.83	3571419.83

Номер	X	Y	Номер	X	Y
н75	962061.62	3571230	н122	962444.24	3571577.92
н76	962073.6	3571159.49	н123	962444.05	3571569.66
н77	962052.81	3571073.81	н124	962736.96	3571425.35
н78	962048.77	3571074.79	н125	962737.14	3571433.61
н79	962034.29	3571015.07	н126	963483.79	3571598.37
н80	962038.32	3571014.1	н127	963342.01	3571459.68
н81	961995	3570835.52	н128	963341.55	3571438.94
н82	962002.68	3570835.35	н129	963504.06	3571597.91
н83	962081.25	3571159.23	н130	963466.31	3571598.76
н84	962069.26	3571229.83	н131	963342.41	3571477.57
н85	962740.79	3571417.88	н132	963342.17	3571466.84
н86	962740.44	3571401.89	н133	963476.8	3571598.52
н87	962858.1	3571343.92	н134	962333.55	3571624.1
н88	963035.41	3571349.48	н135	962440.08	3571571.62
н89	963035.73	3571363.99	н136	962440.26	3571579.87
н90	962861.28	3571358.52	н137	962378.9	3571610.11
н91	962760.64	3571432.96	н138	962383.23	3571618.9
н92	962756.31	3571424.17	н139	962374.54	3571623.18
н93	962741.1	3571431.66	н140	962287.33	3571625.13
н94	962740.92	3571423.4	н141	962360.87	3571588.9
н95	962862.36	3571363.57	н142	962365.29	3571597.87
н96	963035.85	3571369.01	н143	962439.84	3571561.14

Каталог характерных точек границ земельных участков

Номер	X	Y	Номер	X	Y
н144	962439.95	3571566.1	н191	963943.65	3571711.9
н145	962321.7	3571624.36	н192	962147.58	3571735
н146	962016.68	3571631.2	н193	962147.15	3571715.93
н147	962008.85	3571615.3	н194	962325.05	3571628.29
н148	962073.67	3571233.73	н195	962366.03	3571627.37
н149	962081.3	3571233.56	н196	963944.25	3571739.2
н150	962016.65	3571614.16	н197	963647.22	3571700.62
н151	962024.96	3571631.01	н198	963647.05	3571693.03
н152	961997.77	3571631.62	н199	963944.09	3571731.62
н153	961991.02	3571617.89	н200	962073.56	3571746.62
н154	962038.93	3571335.79	н201	962032.99	3571664.29
н155	962043.52	3571336.57	н202	962039.77	3571661.09
н156	962060.94	3571234.02	н203	962076.97	3571736.58
н157	962068.58	3571233.85	н204	962114.95	3571717.87
н158	962003.66	3571616.06	н205	962111.83	3571711.59
н159	962011.18	3571631.32	н206	962142.71	3571696.37
н160	962024.16	3571646.35	н207	962143.07	3571712.37
н161	962018.63	3571635.15	н208	962067.86	3571763.35
н162	962026.9	3571634.97	н209	962021.68	3571669.63
н163	962030.93	3571643.15	н210	962028.47	3571666.42
н164	962009.03	3571653.49	н211	962071.29	3571753.31
н165	962000.27	3571635.56	н212	962143.2	3571717.88
н166	962013.13	3571635.28	н213	962143.62	3571736.95
н167	962019.63	3571648.48	н214	962134.96	3571741.22

Номер	X	Y	Номер	X	Y
н168	963642.93	3571687.46	н215	962130.63	3571732.43
н169	963564.44	3571677.26	н216	964244.29	3571765.57
н170	963487.79	3571602.28	н217	963947.99	3571727.08
н171	963508.07	3571601.83	н218	963947.66	3571712.42
н172	963571.12	3571663.51	н219	964243.96	3571750.91
н173	963642.6	3571672.8	н220	964244.57	3571778.22
н174	963643.21	3571700.1	н221	963948.27	3571739.73
н175	963558.69	3571689.12	н222	963948.1	3571732.14
н176	963470.31	3571602.67	н223	964244.4	3571770.63
н177	963480.8	3571602.44	н224	964411.13	3571799.85
н178	963562.14	3571682	н225	964248.58	3571778.74
н179	963643.04	3571692.51	н226	964248.41	3571771.15
н180	962147.03	3571710.42	н227	964419.93	3571793.43
н181	962146.67	3571694.42	н228	964410.21	3571797.83
н182	962194.88	3571670.67	н229	964545.31	3571804.67
н183	962199.3	3571679.65	н230	964442.42	3571791.31
н184	962257.9	3571650.78	н231	964439.4	3571784.64
н185	962253.46	3571641.82	н232	964428.61	3571789.51
н186	962278.82	3571629.32	н233	964248.3	3571766.09
н187	962313.2	3571628.55	н234	964247.97	3571751.43
н188	963943.98	3571726.56	н235	964544.98	3571790.01
н189	963646.94	3571687.98	н236	964545.59	3571817.32
н190	963646.61	3571673.32	н237	964439.01	3571803.48

Каталог характерных точек границ земельных участков

Номер	X	Y	Номер	X	Y
н238	964446.41	3571800.13	н11	961220.3	3570533.69
н239	964444.84	3571796.67	н12	961517.01	3570559.14
н240	964545.42	3571809.73	н13	961817.81	3570589.98
н241	964655.84	3571819.03	н14	961706.78	3570580.45
н242	964549.32	3571805.2	н15	961705.95	3570575.35
н243	964549	3571790.53	н16	961817.7	3570584.94
н244	964629.88	3571801.04	н17	962001.71	3570831.37
н245	964678.23	3571834.55	н18	961945.82	3570600.96
н246	964549.62	3571817.84	н19	961821.82	3570590.32
н247	964549.44	3571810.26	н20	961821.71	3570585.29
н248	964664.8	3571825.24	н21	961949.82	3570596.28
н249	964846.23	3571839.64	н22	962006.83	3570831.25
н250	964758.98	3571832.43	н23	962069.26	3571229.83
н251	964710.13	3571826.08	н24	962081.25	3571159.23
н252	964704.64	3571822.11	н25	962002.68	3570835.35
н253	964701.55	3571826.38	н26	962007.79	3570835.23
н254	964673.09	3571806.65	н27	962086.36	3571159.05
н255	964693.61	3571809.32	н28	962074.36	3571229.71
н256	964693.69	3571816.39	н29	962740.92	3571423.4
н257	964759.78	3571824.98	н30	962740.79	3571417.88
н258	964846.06	3571832.1	н31	962861.28	3571358.52
н259	964861.87	3571840.93	н32	963035.73	3571363.99
н260	964850.23	3571839.97	н33	963035.85	3571369.01

Номер	X	Y	Номер	X	Y
н261	964850.06	3571832.44	н34	962862.36	3571363.57
н262	964856.52	3571832.97	н35	963338.08	3571462.84
н263	964846.51	3571852.21	н36	963324.82	3571449.87
н264	964757.66	3571844.87	н37	963208.3	3571374.41
н265	964721.45	3571840.17	н38	963039.85	3571369.13
н266	964715.52	3571836.06	н39	963039.74	3571364.12
н267	964718.4	3571832.07	н40	963209.85	3571369.45
н268	964758.51	3571837.42	н41	963327.97	3571445.95
н269	964846.34	3571844.67	н42	963337.92	3571455.68
н270	964870.81	3571854.22	н43	962444.05	3571569.66
н271	964850.51	3571852.54	н44	962443.93	3571564.15
н272	964850.34	3571845	н45	962736.83	3571419.83
н273	964865.45	3571846.25	н46	962736.96	3571425.35
86:03:0053505:17:3У2 площадью 2,3111 га			н47	963476.8	3571598.52
н1	961691.51	3570321.79	н48	963342.17	3571466.84
н2	961637.3	3570317.18	н49	963342.01	3571459.68
н3	961635.21	3570313	н50	963483.79	3571598.37
н4	961691.8	3570317.81	н51	962321.7	3571624.36
н5	961216.39	3570538.37	н52	962439.95	3571566.1
н6	961209.55	3570537.79	н53	962440.08	3571571.62
н7	961211.08	3570532.9	н54	962333.55	3571624.1
н8	961216.28	3570533.34	н55	962011.18	3571631.32
н9	961517.12	3570564.18	н56	962003.66	3571616.06
н10	961220.41	3570538.72	н57	962068.58	3571233.85

Каталог характерных точек границ земельных участков

Номер	X	Y	Номер	X	Y
н58	962073.67	3571233.73	н105	964758.98	3571832.43
н59	962008.85	3571615.3	н106	964846.23	3571839.64
н60	962016.68	3571631.2	н107	964865.45	3571846.25
н61	962019.63	3571648.48	н108	964850.34	3571845
н62	962013.13	3571635.28	н109	964850.23	3571839.97
н63	962018.63	3571635.15	н110	964861.87	3571840.93
н64	962024.16	3571646.35	86:03:0053505:17:3У3 площадью 1,2279 га		
н65	963643.04	3571692.51	н1	961510.9	3570285.86
н66	963562.14	3571682	н2	961509.6	3570285.75
н67	963480.8	3571602.44	н3	961459.23	3570178.18
н68	963487.79	3571602.28	н4	961457.68	3570178.05
н69	963564.44	3571677.26	н5	961454.95	3570116.84
н70	963642.93	3571687.46	н6	961465.34	3570117.73
н71	962147.15	3571715.93	н7	961499.34	3570171.05
н72	962147.03	3571710.42	н8	961495.06	3570220.62
н73	962313.2	3571628.55	н9	961485.41	3570219.91
н74	962325.05	3571628.29	н10	961510.63	3570273.79
н75	963944.09	3571731.62	н11	961511.2	3570299.94
н76	963647.05	3571693.03	н12	961500.32	3570299
н77	963646.94	3571687.98	н13	961462.34	3570217.85
н78	963943.98	3571726.56	н14	961459.44	3570217.6
н79	962071.29	3571753.31	н15	961457.98	3570184.91

Номер	X	Y	Номер	X	Y
н80	962028.47	3571666.42	н16	961506.95	3570289.54
н81	962032.99	3571664.29	н17	961510.98	3570289.89
н82	962073.56	3571746.62	н18	961635.21	3570313
н83	962143.07	3571712.37	н19	961620.97	3570311.8
н84	962143.2	3571717.88	н20	961612.97	3570294.65
н85	964244.4	3571770.63	н21	961514.91	3570286.21
н86	963948.1	3571732.14	н22	961514.76	3570280.07
н87	963947.99	3571727.08	н23	961616.92	3570288.98
н88	964244.29	3571765.57	н24	961622.96	3570301.99
н89	964419.93	3571793.43	н25	961629.99	3570302.54
н90	964248.41	3571771.15	н26	961640.62	3570323.83
н91	964248.3	3571766.09	н27	961608.57	3570321.26
н92	964428.61	3571789.51	н28	961603.77	3570307.84
н93	964545.42	3571809.73	н29	961515.22	3570300.28
н94	964444.84	3571796.67	н30	961515	3570290.23
н95	964442.42	3571791.31	н31	961610.34	3570298.43
н96	964545.31	3571804.67	н32	961618.35	3570315.57
н97	964664.8	3571825.24	н33	961637.3	3570317.18
н98	964549.44	3571810.26	н34	961516.85	3570552.39
н99	964549.32	3571805.2	н35	961515.69	3570547.33
н100	964655.84	3571819.03	н36	961516.74	3570547.43
н101	964846.34	3571844.67	н37	961705.95	3570575.35
н102	964758.51	3571837.42	н38	961521.02	3570559.49
н103	964718.4	3571832.07	н39	961520.75	3570547.77
н104	964710.13	3571826.08	н40	961694.87	3570562.71

Каталог характерных точек границ земельных участков

Номер	X	Y	Номер	X	Y
н41	961694.52	3570566.85	н4	961449.13	3570171.29
н42	961704.72	3570567.72	н5	961453.84	3570116.74
н43	961696.64	3570591.26	н6	961454.95	3570116.84
н44	961657.79	3570587.93	н7	961459.44	3570217.6
н45	961658.14	3570583.8	н8	961445.26	3570216.37
н46	961521.38	3570572.07	н9	961447.41	3570191.22
н47	961521.29	3570571.69	н10	961259.04	3570174.99
н48	961521.13	3570564.52	н11	961258.76	3570164.94
н49	961706.78	3570580.45	н12	961456.62	3570181.96
н50	961708.01	3570588.08	н13	961457.98	3570184.91
н51	961697	3570587.13	н14	965146.93	3571864.48
н52	965003.95	3571852.67	н15	965003.96	3571852.67
н53	964861.87	3571840.93	н16	965003.68	3571845.12
н54	964856.52	3571832.97	н17	965111.46	3571854.02
н55	965003.68	3571845.12	н18	965112.26	3571844.26
н56	965004.4	3571865.25	н19	965146.55	3571847.1
н57	964870.81	3571854.22	н20	965158.32	3571865.42
н58	964865.45	3571846.25	н21	965150.94	3571864.8
н59	965004.13	3571857.71	н22	965150.77	3571857.23
86:03:0053505:17:3У4 площадью 0,2649 га			н23	965157.43	3571857.82
н1	961510.98	3570289.89	н24	965147.53	3571891.18

Номер	X	Y	Номер	X	Y
н2	961506.95	3570289.54	н25	965116.23	3571888.59
н3	961457.98	3570184.91	н26	965117.44	3571874.59
н4	961457.68	3570178.05	н27	965004.41	3571865.25
н5	961459.23	3570178.18	н28	965004.14	3571857.71
н6	961509.6	3570285.75	н29	965147.04	3571869.51
н7	961510.9	3570285.86	н30	965163.06	3571892.46
н8	961637.3	3570317.18	н31	965151.54	3571891.51
н9	961618.35	3570315.57	н32	965151.05	3571869.84
н10	961610.34	3570298.43	н33	965158.9	3571870.49
н11	961515	3570290.23	н34	965159.77	3571878.08
н12	961514.91	3570286.21	н35	965160.63	3571885.31
н13	961612.97	3570294.65	86:03:0053505:17:3У6 площадью 0,1557 га		
н14	961620.97	3570311.8	н1	961457.98	3570184.91
н15	961635.21	3570313	н2	961456.61	3570181.97
н16	961706.78	3570580.45	н3	961258.76	3570164.93
н17	961521.13	3570564.52	н4	961258.65	3570160.9
н18	961521.02	3570559.49	н5	961457.68	3570178.05
н19	961705.95	3570575.35	н6	965147.04	3571869.51
н20	965004.13	3571857.71	н7	965004.13	3571857.71
н21	964865.45	3571846.25	н8	965003.95	3571852.67
н22	964861.87	3571840.93	н9	965146.93	3571864.48
н23	965003.95	3571852.67	н10	965158.9	3571870.49
86:03:0053505:17:3У5 площадью 0,6944 га			н11	965151.05	3571869.84
н1	961457.69	3570178.05	н12	965150.94	3571864.81
н2	961258.65	3570160.9	н13	965158.31	3571865.42
н3	961258.49	3570154.88			

Каталог характерных точек границ земельных участков

Номер	X	Y	Номер	X	Y
86:08:0000000:467:3У1 площадью 3,9537 га			н43	959360.29	3568182.76
н1	959183.14	3567648.75	н44	959286.75	3568498.84
н2	959152.01	3567596.91	н45	959282.53	3568531.31
н3	959161.1	3567560.5	н46	959277.43	3568519.85
н4	959173.42	3567562.72	н47	959288.63	3568499.56
н5	959165.45	3567594.66	н48	959362.56	3568181.77
н6	959190.94	3567636.76	н49	959373.99	3568176.81
н7	959178.29	3567656.2	н50	959320.31	3568407.56
н8	959143.45	3567598.18	н51	959313.38	3568411.89
н9	959153.21	3567559.07	н52	959307.72	3568428
н10	959155.18	3567559.43	н53	959308.92	3568443.08
н11	959157.15	3567559.79	н54	959310.44	3568450.02
н12	959147.73	3567597.54	н55	959298.06	3568503.18
н13	959180.71	3567652.47	н56	959291.54	3568541.88
н14	959179.5	3567654.34	н57	959283.78	3568533.19
н15	959171.48	3567664.29	н58	959299.95	3568503.9
н16	959132.74	3567599.79	н59	959311.44	3568454.58
н17	959142.53	3567560.56	н60	959313.29	3568463.1
н18	959148	3567558.13	н61	959318.44	3568470.98
н19	959149.26	3567558.36	н62	959318.78	3568471.49

Номер	X	Y	Номер	X	Y
н20	959139.16	3567598.82	н63	959310.33	3568507.88
н21	959175.85	3567659.94	н64	959241.46	3569387.16
н22	959174.44	3567662.1	н65	959216.13	3569348.22
н23	959322.71	3568406.05	н66	959221.94	3569347.62
н24	959376.28	3568175.81	н67	959241.79	3569381.82
н25	959376.84	3568175.57	н68	959240.98	3569385.69
н26	959389.5	3568168.05	н69	959247.95	3569419.16
н27	959335.65	3568398.99	н70	959202.7	3569349.59
н28	959333.25	3568399.46	н71	959213.88	3569348.45
н29	959216.89	3568436.85	н72	959243.84	3569394.5
н30	959211.6	3568433.21	н73	959246.1	3569401.46
н31	959262.36	3568229.83	5	959247.93	3569443.9
н32	959263.57	3568225	6	959182.3	3569343
н33	959270.4	3568222.36	н74	959199.69	3569349.9
1	959226.88	3568443.74	н75	959248.41	3569423.55
н34	959220.39	3568439.26	н76	959249.92	3569437.96
н35	959274.99	3568220.48	н77	959387.49	3569455.86
2	959279.41	3568218.39	н78	959354.81	3569434.65
н36	959276.41	3568517.56	н79	959316.07	3569395.93
3	959272.16	3568508.01	н80	959317.33	3569392.26
н37	959273.68	3568504.53	н81	959318.4	3569389.76
н38	959275.84	3568499.09	н82	959331.1	3569360.16
н39	959277.81	3568493.6	н83	959345.68	3569336.64
н40	959279.61	3568488.04	н84	959382.51	3569373.46
н41	959281.21	3568482.43	н85	959342.35	3569413.71
н42	959282.64	3568476.77	н86	959350.56	3569421.91
4	959349.99	3568187.24	н87	959358.62	3569429.96

Каталог характерных точек границ земельных участков

Номер	X	Y	Номер	X	Y
н88	959390.01	3569450.34	н127	960048.58	3570068.62
н89	959302.86	3569460.52	н128	960037.01	3570061.01
н90	959293.8	3569454.64	н129	959974.76	3570086.11
н91	959295.89	3569450.95	н130	959972.09	3570078.64
н92	959303.5	3569459.76	н131	959971.89	3570078.54
н93	959383.72	3569464.14	н132	960036.18	3570065.27
н94	959349.74	3569442.09	н133	960048.67	3570073.49
н95	959311.11	3569410.48	н134	960048.91	3570085.16
н96	959314.64	3569400.14	н135	960024.27	3570075.89
н97	959352.28	3569437.78	н136	959807.14	3570108.46
н98	959385.81	3569459.55	н137	959806.68	3570102.42
н99	959352.95	3569507.34	н138	959946.31	3570073.6
н100	959287.87	3569465.1	н139	959935.61	3570081.94
н101	959292.81	3569456.39	н140	959808.05	3570120.51
н102	959359.52	3569499.7	н141	959807.44	3570112.48
н103	959357.51	3569502.57	н142	959931.37	3570086.9
н104	959469.23	3569508.92	н143	959928.25	3570095.71
н105	959405.73	3569467.7	н144	960808.6	3570148.04
н106	959408.13	3569462.1	н145	960809.02	3570139.85

Номер	X	Y	Номер	X	Y
н107	959470.63	3569502.68	н146	960833.2	3570119.5
н108	959467.12	3569518.28	н147	960810.15	3570117.56
н109	959402.14	3569476.1	н148	960810.56	3570109.58
н110	959404.15	3569471.44	н149	960811.6	3570102.54
н111	959468.29	3569513.08	н150	960838.77	3570104.91
7	959340.45	3569520.42	н151	960837.59	3570118.59
8	959327.18	3569512.08	н152	960872.08	3570121.59
9	959329.63	3569508.31	н153	960871.81	3570124.12
10	959281.21	3569476.88	н154	960871.5	3570127.55
н112	959286.88	3569466.85	н155	960836.52	3570124.54
н113	959351.53	3569508.82	н156	960808.55	3570166.38
н114	959454.43	3569573.21	н157	960808.07	3570158.44
н115	959378.87	3569524.17	н158	960808.32	3570153.5
н116	959383.5	3569515.27	н159	960837.83	3570128.67
н117	959457.02	3569562.99	н160	960871.14	3570131.54
н118	959452.61	3569580.39	н161	960870.25	3570141.5
н119	959417.1	3569557.34	н162	960841.09	3570138.99
11	959413.47	3569562.73	н163	960625.81	3570232.52
12	959378.83	3569540.25	н164	960550.99	3570211.29
13	959376.38	3569544.03	н165	960549.76	3570210.72
14	959368.04	3569538.61	н166	960547.35	3570202.98
н120	959375.62	3569530.42	н167	960553.08	3570205.63
н121	959377.94	3569525.96	н168	960620.06	3570224.63
н122	959453.91	3569575.27	н169	960716.8	3570246
н123	959966.33	3570075.6	н170	960692.75	3570243.93
н124	959957.95	3570071.2	н171	960659.23	3570238.71
н125	960038.24	3570054.62	н172	960655.77	3570232.09
н126	960048.43	3570061.35	н173	960693.46	3570237.97

Каталог характерных точек границ земельных участков

Номер	X	Y	Номер	X	Y
н174	960711.79	3570239.55	н219	959950.61	3570305.24
н175	959962.59	3570248.66	17	959952.01	3570298.63
н176	959963.15	3570246.02	18	959958.2	3570300.61
н177	959965.28	3570239.24	н220	959971.55	3570297.85
н178	959988.87	3570234.37	н221	959974.48	3570312.06
н179	959989.61	3570237.97	н222	959963.45	3570314.34
н180	960042.38	3570227.08	н223	959948.82	3570320.79
н181	960042.48	3570227.83	н224	959948.69	3570314.32
н182	960042.73	3570232.12	н225	959949.58	3570310.13
н183	960638.29	3570249.61	н226	959951.53	3570319.59
н184	960630.48	3570248.39	н227	959949.33	3570366.27
н185	960557.31	3570227.63	н228	959949.43	3570352.71
н186	960551.29	3570215.62	н229	959949.18	3570338.89
н187	960551.26	3570215.52	н230	959948.92	3570326.2
н188	960629.63	3570237.75	н231	959952.56	3570324.59
н189	960731.05	3570261.29	н232	959954.97	3570336.26
н190	960691.05	3570257.84	н233	959958.31	3570352.45
н191	960649.33	3570251.33	н234	959949.16	3570388.55

Номер	X	Y	Номер	X	Y
н192	960658.21	3570251.96	н235	959949.3	3570369.98
н193	960659.36	3570242.77	н236	959960.43	3570352.85
н194	960692.26	3570247.91	н237	959956.84	3570335.44
н195	960720.15	3570250.31	н238	959954.43	3570323.77
н196	960724.49	3570255.89	н239	959964.99	3570319.12
н197	959969.47	3570277.86	н240	959975.49	3570316.95
н198	959966.25	3570262.18	н241	959977.84	3570328.36
н199	960043.53	3570246.23	н242	959980.36	3570340.55
н200	960043.82	3570251.29	н243	959950.04	3570407.42
н201	959998.6	3570260.62	н244	959949.02	3570406.75
н202	959999.34	3570264.23	н245	959949.13	3570392.25
н203	959976.49	3570268.94	н246	959982.48	3570340.94
н204	959977.97	3570276.11	н247	959979.8	3570327.96
15	959959.3	3570279.96	н248	959977.45	3570316.55
16	959956.18	3570278.96	н249	959985.96	3570314.79
н205	959962.14	3570250.79	н250	960045.65	3570302.47
н206	960042.84	3570234.13	н251	960045.69	3570310.13
н207	960043.42	3570244.22	н252	960003.55	3570318.82
н208	959963.88	3570260.64	н253	960004.39	3570322.88
н209	959967.51	3570278.27	н254	959988.31	3570326.2
н210	959976.44	3570311.66	н255	959991.71	3570342.69
н211	959973.51	3570297.45	н256	960809.67	3570498.45
н212	959982.01	3570295.7	н257	960768.25	3570494.9
н213	959999.84	3570292.03	н258	960729.66	3570470.65
н214	960001.33	3570298.86	н259	960728.77	3570455.69
н215	960045.59	3570289.73	н260	960772.22	3570483.04
н216	960045.63	3570297.38	н261	960810.14	3570486.6
н217	959984.95	3570309.9	н262	960809.05	3570515.47
н218	959953.4	3570318.77	н263	960762.64	3570511.62

Каталог характерных точек границ земельных участков

Номер	X	Y	Номер	X	Y
н264	960748.42	3570504.64	н41	959221.94	3569347.62
н265	960730.66	3570487.48	н42	959231.73	3569346.62
н266	960730.02	3570476.79	н43	959254.36	3569346.14
н267	960766.62	3570499.78	н44	959245.34	3569364.93
н268	960809.47	3570503.46	н45	959243.84	3569394.5
н269	960809.4	3570505.21	н46	959213.88	3569348.45
86:08:0000000:467:3У2 площадью 2,4135 га			н47	959216.13	3569348.22
н1	959190.94	3567636.76	н48	959241.46	3569387.16
н2	959165.45	3567594.66	н49	959248.41	3569423.55
н3	959173.42	3567562.72	н50	959199.69	3569349.9
н4	959206.49	3567568.69	н51	959202.7	3569349.59
н5	959216.94	3567596.87	н52	959247.95	3569419.16
н6	959180.71	3567652.47	н53	959385.81	3569459.55
н7	959147.73	3567597.54	н54	959352.28	3569437.78
н8	959157.15	3567559.79	н55	959314.64	3569400.14
н9	959161.1	3567560.5	н56	959316.07	3569395.93
н10	959152.01	3567596.91	н57	959354.81	3569434.65

Номер	X	Y	Номер	X	Y
н11	959183.14	3567648.75	н58	959387.49	3569455.86
н12	959175.85	3567659.94	н59	959359.52	3569499.7
н13	959139.16	3567598.82	н60	959292.81	3569456.39
н14	959149.26	3567558.36	н61	959293.8	3569454.64
н15	959153.21	3567559.07	н62	959302.86	3569460.52
н16	959143.45	3567598.18	н63	959303.5	3569459.76
н17	959178.29	3567656.2	н64	959295.89	3569450.95
н18	959320.31	3568407.56	н65	959299.32	3569444.9
н19	959373.99	3568176.81	н66	959311.11	3569410.48
н20	959376.28	3568175.81	н67	959349.74	3569442.09
н21	959322.71	3568406.05	н68	959383.72	3569464.14
н22	959220.39	3568439.26	н69	959382.33	3569467.18
н23	959216.89	3568436.85	н70	959361.24	3569497.24
н24	959270.4	3568222.36	н71	959351.53	3569508.82
н25	959273.72	3568221.08	н72	959286.88	3569466.85
н26	959274.99	3568220.48	н73	959287.87	3569465.1
н27	959277.43	3568519.85	н74	959352.95	3569507.34
н28	959276.41	3568517.56	н75	959468.29	3569513.08
н29	959286.75	3568498.84	н76	959404.15	3569471.44
н30	959360.29	3568182.76	н77	959405.73	3569467.7
н31	959362.56	3568181.77	н78	959469.23	3569508.92
н32	959288.63	3568499.56	н79	959457.02	3569562.99
н33	959283.78	3568533.19	н80	959383.5	3569515.27
н34	959282.96	3568532.28	н81	959384.89	3569512.6
н35	959282.53	3568531.31	н82	959394.11	3569494.87
н36	959298.06	3568503.18	н83	959402.14	3569476.1
н37	959310.44	3568450.02	н84	959467.12	3569518.28
н38	959311.44	3568454.58	н85	959457.85	3569559.37
н39	959299.95	3568503.9	н86	959457.5	3569560.92
н40	959241.79	3569381.82	н87	959457.2	3569562.28

Каталог характерных точек границ земельных участков

Номер	X	Y	Номер	X	Y
н88	959453.91	3569575.27	н135	960716.8	3570246
н89	959377.94	3569525.96	н136	959962.14	3570250.79
н90	959378.87	3569524.17	н137	959962.59	3570248.66
н91	959454.43	3569573.21	н138	960042.73	3570232.12
н92	959971.89	3570078.54	н139	960042.84	3570234.13
н93	959966.33	3570075.6	н140	959967.51	3570278.27
н94	960037.01	3570061.01	н141	959963.88	3570260.64
н95	960048.58	3570068.62	н142	960043.42	3570244.22
н96	960048.67	3570073.49	н143	960043.53	3570246.23
н97	960036.18	3570065.27	н144	959966.25	3570262.18
н98	959807.44	3570112.48	н145	959969.47	3570277.86
н99	959807.14	3570108.46	н146	959949.13	3570392.25
н100	959935.61	3570081.94	н147	959949.16	3570388.55
н101	959932.18	3570084.61	н148	959980.36	3570340.55
н102	959931.37	3570086.9	н149	959977.84	3570328.36
н103	960041.21	3570124.69	н150	959975.49	3570316.95

Номер	X	Y	Номер	X	Y
н104	960009.71	3570115.77	н151	959964.99	3570319.12
н105	959985.63	3570119.94	н152	959954.43	3570323.77
н106	959985.06	3570114.95	н153	959956.84	3570335.44
н107	959974.76	3570086.11	н154	959960.43	3570352.85
н108	960024.27	3570075.89	н155	959949.3	3570369.98
н109	960048.91	3570085.16	н156	959949.33	3570366.27
н110	960049.1	3570094.61	н157	959958.31	3570352.45
н111	959812.08	3570152.87	н158	959954.97	3570336.26
н112	959809.6	3570141.04	н159	959952.56	3570324.59
н113	959808.05	3570120.51	н160	959948.92	3570326.2
н114	959928.25	3570095.71	н161	959948.82	3570320.79
н115	959922.26	3570112.62	н162	959951.53	3570319.59
н116	959920.43	3570131.29	н163	959949.58	3570310.13
н117	959896.14	3570135.52	н164	959950.61	3570305.24
н118	960808.32	3570153.5	н165	959953.4	3570318.77
н119	960808.6	3570148.04	н166	959963.45	3570314.34
н120	960836.52	3570124.54	н167	959974.48	3570312.06
н121	960871.5	3570127.55	н168	959971.55	3570297.85
н122	960871.14	3570131.54	н169	959973.51	3570297.45
н123	960837.83	3570128.67	н170	959976.44	3570311.66
н124	960629.63	3570237.75	н171	959984.95	3570309.9
н125	960551.26	3570215.52	н172	960045.63	3570297.38
н126	960549.76	3570210.72	н173	960045.65	3570302.47
н127	960550.99	3570211.29	н174	959985.96	3570314.79
н128	960625.81	3570232.52	н175	959977.45	3570316.55
н129	960720.15	3570250.31	н176	959979.8	3570327.96
н130	960692.26	3570247.91	н177	959982.48	3570340.94
н131	960659.36	3570242.77	н178	960809.47	3570503.46
н132	960659.75	3570239.7	н179	960766.62	3570499.78
н133	960659.23	3570238.71	н180	960730.02	3570476.79
н134	960692.75	3570243.93	н181	960729.66	3570470.65

Каталог характерных точек границ земельных участков

Номер	X	Y	Номер	X	Y
н182	960768.25	3570494.9	86:03:0000000:7847:3У3 площадью 0,0604 га		
н183	960809.67	3570498.45	н1	965766.26	3571915.63
86:08:0000000:467:3У3 площадью 0,1426 га			н2	965804.14	3571918.76
н1	960921.28	3570496.34	н3	965803.87	3571923.48
н2	960922.07	3570508.1	н4	965803.87	3571923.77
н3	960861.57	3570502.91	н5	965765.87	3571920.63
н4	960861.37	3570491.19	н6	965915.21	3571927.94
н5	960861.66	3570507.93	н7	965917.48	3571933.15
н6	960922.4	3570513.15	н8	965834.18	3571926.27
н7	960922.78	3570518.75	н9	965834.08	3571921.24
н8	960925.98	3570525.14			
н9	960861.86	3570519.64			
86:08:0000000:467:3У4 площадью 0,0304 га					
н1	960922.4	3570513.15			
н2	960861.66	3570507.93			

Номер	X	Y	Номер	X	Y
н3	960861.57	3570502.91			
н4	960922.07	3570508.1			
86:03:0000000:7847:3У1 площадью 0,0246 га					
н1	966293.65	3571971.75			
н2	966296.89	3571982.96			
н3	966272.48	3571980.94			
н4	966275.78	3571970.24			
н5	966293.18	3571970.1			
86:03:0000000:7847:3У2 площадью 0,3552 га					
н1	965834.18	3571926.27			
н2	965917.48	3571933.15			
н3	965922.19	3571943.98			
н4	965845.68	3571945.71			
н5	965834.59	3571945.96			
н6	965911.81	3571920.14			
н7	965915.21	3571927.94			
н8	965834.08	3571921.24			
н9	965833.79	3571907.17			
н10	965877.76	3571910.8			
н11	965877.22	3571917.28			
н12	965804.14	3571918.76			
н13	965766.26	3571915.63			
н14	965766.82	3571908.16			
н15	965767.35	3571901.69			
н16	965804.92	3571904.79			
н17	965765.87	3571920.63			
н18	965803.87	3571923.77			
н19	965804.05	3571945.41			
н20	965764.17	3571942.11			
н21	965765.71	3571922.77			