



Аппарат Губернатора
Ханты-Мансийского автономного округа – Югры
Управление государственной регистрации
нормативных правовых актов

Внесен в государственный реестр нормативных
правовых актов исполнительных органов
Ханты-Мансийского автономного округа – Югры

За № 6537 от «16» 12 20 22г.

**СЛУЖБА ГОСУДАРСТВЕННОЙ ОХРАНЫ
ОБЪЕКТОВ КУЛЬТУРНОГО НАСЛЕДИЯ
ХАНТЫ-МАНСИЙСКОГО АВТОНОМНОГО ОКРУГА – ЮГРЫ**

ПРИКАЗ

**Об утверждении границ территорий и установлении особого режима
использования земельных участков в границах территорий
выявленных объектов культурного наследия, являющихся объектами
археологического наследия, расположенных в Сургутском районе
Ханты-Мансийского автономного округа – Югры**

г. Ханты-Мансийск
16 декабря 2022 года

№ 20-нп

В соответствии с Федеральным законом от 25 июня 2002 года № 73-ФЗ «Об объектах культурного наследия (памятниках истории и культуры) народов Российской Федерации», Законом Ханты-Мансийского автономного округа – Югры от 29 июня 2006 года № 64-оз «О регулировании отдельных отношений в области сохранения, использования, популяризации и государственной охраны объектов культурного наследия», руководствуясь постановлением Правительства Ханты-Мансийского автономного округа – Югры от 30 августа 2012 года № 309-п «О Службе государственной охраны объектов культурного наследия Ханты-Мансийского автономного округа – Югры», в целях обеспечения сохранности выявленных объектов культурного наследия, расположенных в Сургутском районе Ханты-Мансийского автономного округа – Югры, **п р и к а з ы в а ю:**

1. Утвердить границы территорий выявленных объектов культурного наследия, являющихся объектами археологического наследия (далее – выявленные объекты культурного наследия), расположенных в Сургутском районе Ханты-Мансийского автономного округа – Югры, согласно приложению к настоящему приказу:

- Лейковский бор 17, поселение;
- Лейковский бор 18, поселение;
- Лейковский бор 22, поселение;

- Лейковский бор 23, поселение;
- Лейковский бор 25, поселение;
- Лейковский бор 26, поселение;
- Лейковский бор 27, поселение;
- Лейковский бор 28, поселение.

2. Установить особый режим использования земельных участков в границах территорий выявленных объектов культурного наследия, указанных в пункте 1 настоящего приказа, в соответствии со статьей 5.1 Федерального закона от 25 июня 2002 года № 73-ФЗ «Об объектах культурного наследия (памятниках истории и культуры) народов Российской Федерации».

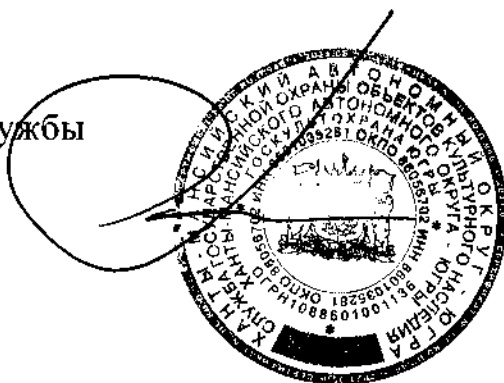
3. Рекомендовать органам местного самоуправления муниципального образования Сургутский муниципальный район Ханты-Мансийского автономного округа – Югры в пределах своей компетенции:

3.1. Учитывать и отображать границы территорий выявленных объектов культурного наследия в документах территориального планирования, правилах землепользования и застройки, документации по планировке территории, в случае необходимости вносить в указанные документы изменения в установленном порядке;

3.2. Обеспечить соблюдение особого режима использования земельных участков в границах территории выявленных объектов культурного наследия в соответствии с пунктом 2 настоящего приказа.

4. Контроль за исполнением настоящего приказа возложить на заместителя руководителя Службы государственной охраны объектов культурного наследия Ханты-Мансийского автономного округа – Югры.

Руководитель Службы

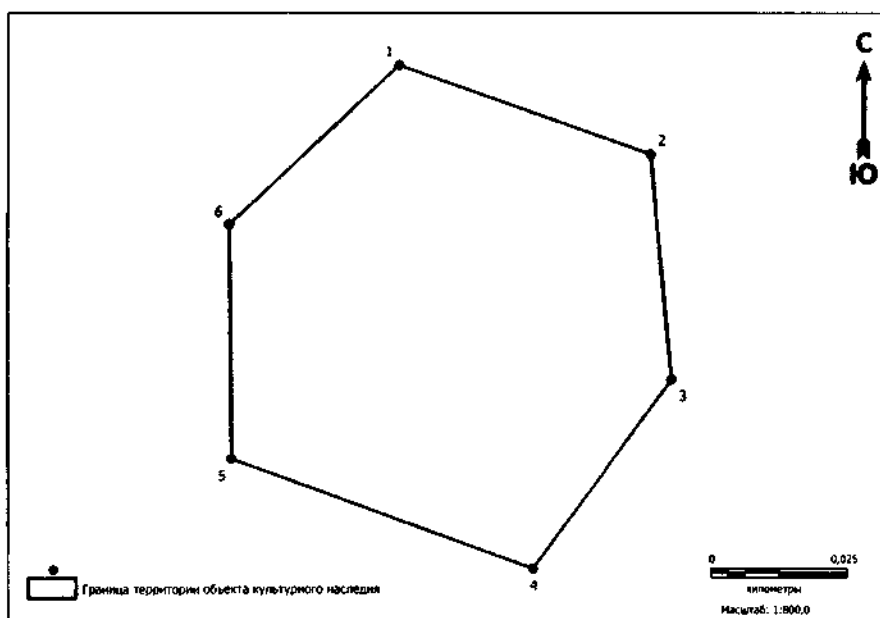


А.Н. Кондрашев

Приложение
к приказу Службы государственной
охраны объектов культурного наследия
Ханты-Мансийского
автономного округа – Югры
от 16 декабря 2022 года № 20-нп

Границы территорий выявленных объектов культурного наследия,
являющихся объектами археологического наследия,
расположенных в Сургутском районе Ханты-Мансийского
автономного округа – Югры

1. Графическое описание местоположения границ территории выявленного объекта культурного наследия «Лейковский бор 17, поселение»:



Координаты характерных точек границ территории
выявленного объекта культурного наследия
«Лейковский бор 17, поселение»
в местной системе координат (МСК 86, зона 3)

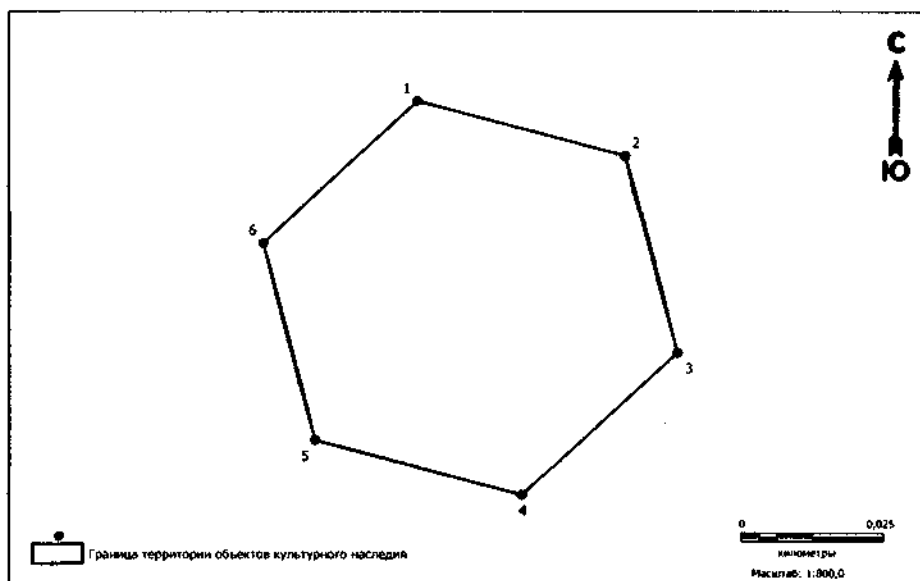
№ точки	Координаты, м	
	Широта (X)	Долгота (Y)
1	883120,10	3606975,89
2	883103,99	3607021,65
3	883063,10	3607025,54
4	883028,77	3607000,23
5	883048,72	3606945,46

6	883091,19	3606945,01
1	883120,10	3606975,89

Общий периметр границ территории выявленного объекта культурного наследия: 274,5 м.

Площадь территории выявленного объекта культурного наследия: 5366 кв.м.

2. Графическое описание местоположения границ территории выявленного объекта культурного наследия «Лейковский бор 18, поселение»:



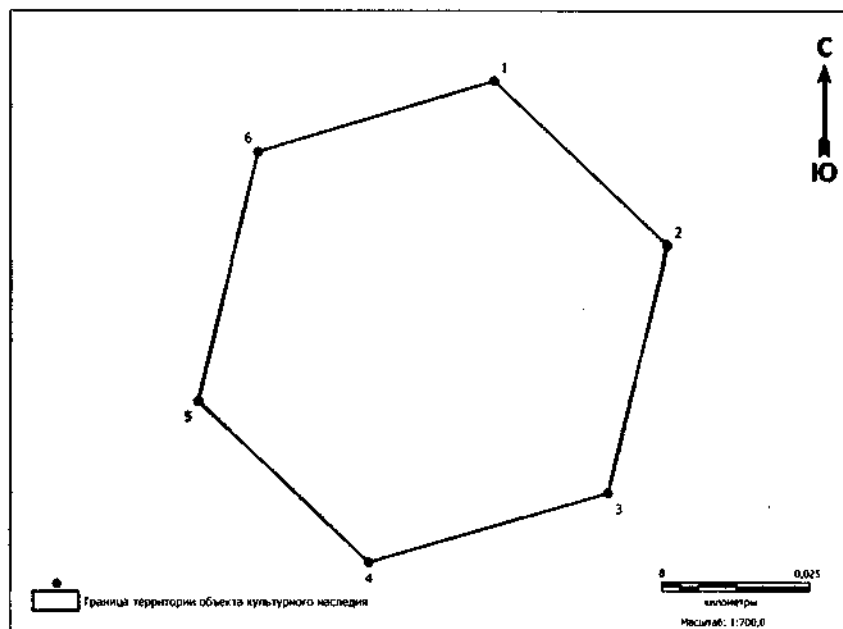
Координаты характерных точек границ территории выявленного объекта культурного наследия «Лейковский бор 18, поселение» в местной системе координат (МСК 86, зона 3)

№ точки	Координаты, м	
	Широта (X)	Долгота (Y)
1	882758.38	3606963.55
2	882748.23	3606999.62
3	882711.70	3607008.68
4	882685.35	3606981.72
5	882695.49	3606945.67
6	882732.02	3606936.59
1	882758.38	3606963.55

Общий периметр границ территории выявленного объекта культурного наследия: 225 м.

Площадь территории выявленного объекта культурного наследия: 3651 кв.м.

3. Графическое описание местоположения границ территории выявленного объекта культурного наследия «Лейковский бор 22, поселение»:



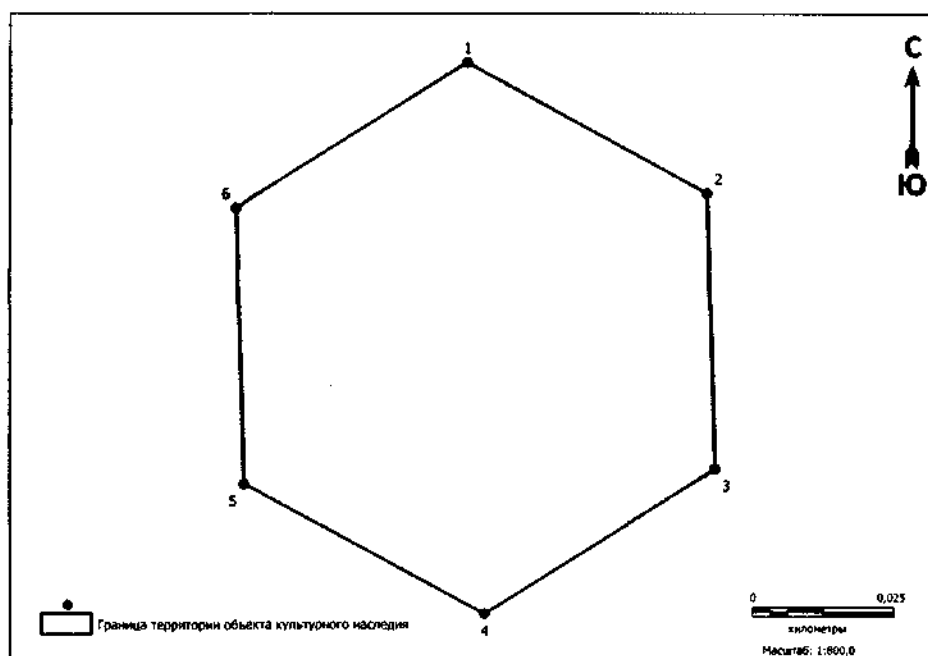
Координаты характерных точек границ территории выявленного объекта культурного наследия «Лейковский бор 22, поселение» в местной системе координат (МСК 86, зона 3)

№ точки	Координаты, м	
	Широта (X)	Долгота (Y)
1	882614.94	3607545.36
2	882587.57	3607574.36
3	882546.24	3607564.39
4	882534.76	3607524.49
5	882561.61	3607495.87
6	882603.12	3607505.93
1	882614.94	3607545.36

Общий периметр границ территории выявленного объекта культурного наследия: 246,3 м.

Площадь территории выявленного объекта культурного наследия: 4376 кв.м.

4. Графическое описание местоположения границ территории выявленного объекта культурного наследия «Лейковский бор 23, поселение»:



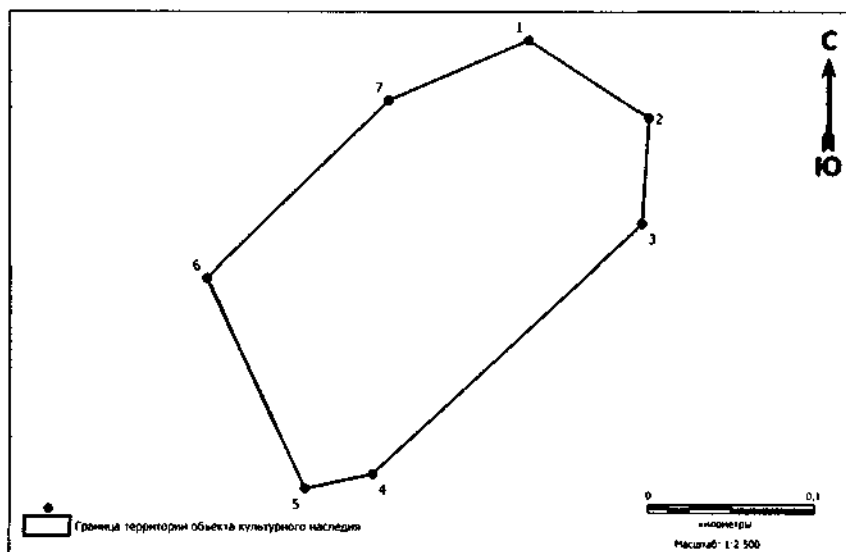
Координаты характерных точек границ территории выявленного объекта культурного наследия «Лейковский бор 23, поселение» в местной системе координат (МСК 86, зона 3)

№ точки	Координаты, м	
	Широта (X)	Долгота (Y)
1	882577.47	3607314.16
2	882554.90	3607355.92
3	882507.13	3607357.38
4	882482.03	3607317.19
5	882504.58	3607275.43
6	882552.33	3607273.99
1	882577.47	3607314.16

Общий периметр границ территории выявленного объекта культурного наследия: 284,4 м.

Площадь территории выявленного объекта культурного наследия: 5838 кв.м.

5. Графическое описание местоположения границ территории выявленного объекта культурного наследия «Лейковский бор 25, поселение»:



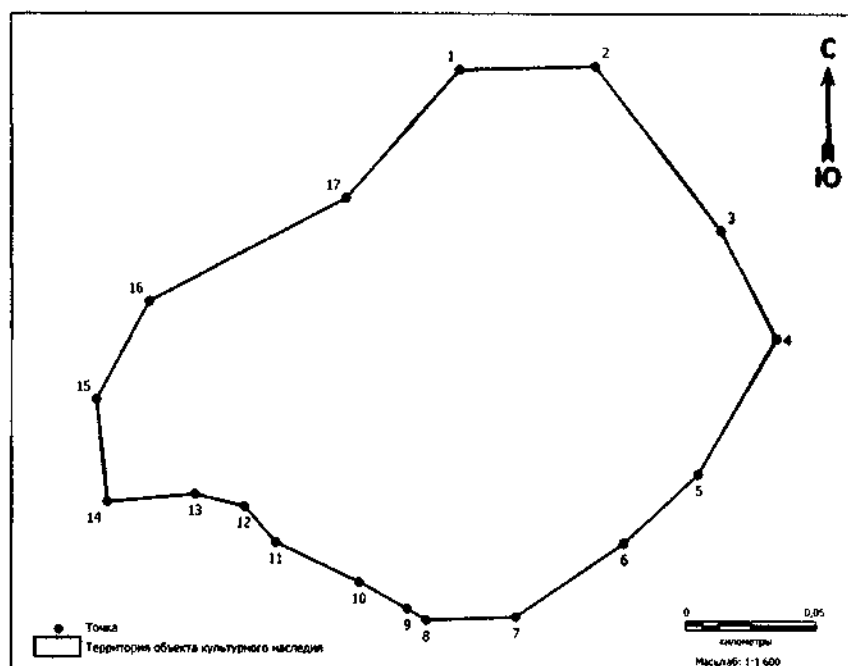
Координаты характерных точек границ территории выявленного объекта культурного наследия «Лейковский бор 25, поселение» в местной системе координат (МСК 86, зона 3)

№ точки	Координаты, м	
	Широта (X)	Долгота (Y)
1	882988.55	3608082.68
2	882942.51	3608154.00
3	882879.84	3608150.12
4	882732.07	3607990.36
5	882723.61	3607950.34
6	882847.80	3607892.01
7	882952.88	3608000.04
1	882988.55	3608082.68

Общий периметр границ территории выявленного объекта культурного наследия: 716,1 м.

Площадь территории выявленного объекта культурного наследия: 33465 кв.м.

6. Графическое описание местоположения границ территории выявленного объекта культурного наследия «Лейковский бор 26, поселение»:



Координаты характерных точек границ территории выявленного объекта культурного наследия «Лейковский бор 26, поселение» в местной системе координат (МСК 86, зона 3)

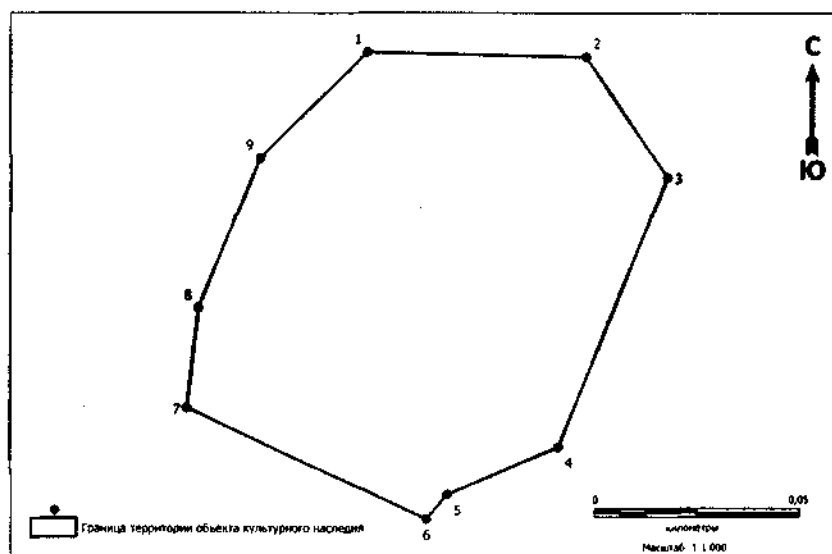
№ точки	Координаты, м	
	Широта (X)	Долгота (Y)
1	882766.77	3607822.97
2	882768.10	3607874.38
3	882707.34	3607922.08
4	882667.32	3607942.98
5	882617.07	3607913.22
6	882591.41	3607885.28
7	882564.16	3607844.39
8	882563.09	3607810.33
9	882567.34	3607803.22
10	882577.22	3607784.98
11	882591.99	3607753.36
12	882605.29	3607741.11
13	882609.70	3607722.37
14	882606.92	3607688.87
15	882644.83	3607684.81
16	882681.16	3607704.74

17	882719.34	3607779.77
1	882766.77	3607822.97

Общий периметр границ территории выявленного объекта культурного наследия: 784,1 м.

Площадь территории выявленного объекта культурного наследия: 39093 кв.м.

7. Графическое описание местоположения границ территории выявленного объекта культурного наследия «Лейковский бор 27, поселение»:



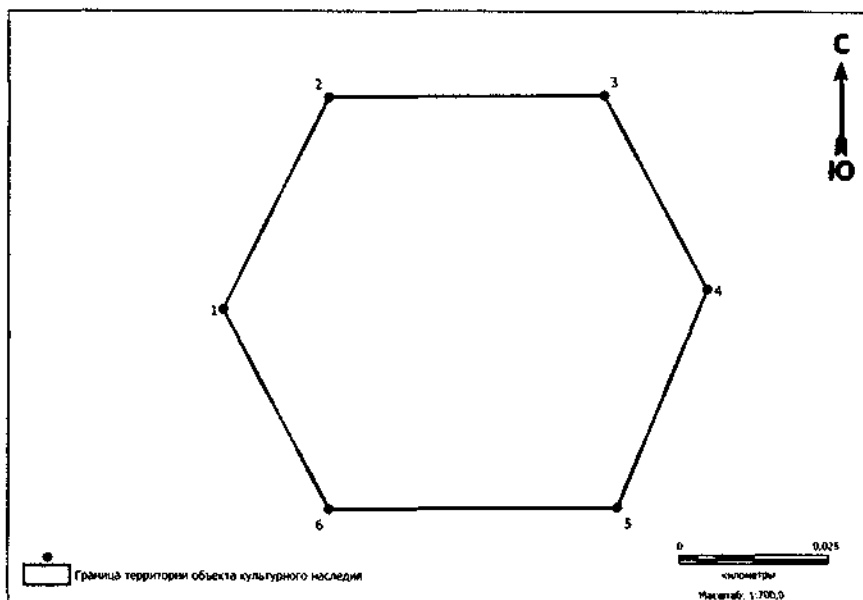
Координаты характерных точек границ территории выявленного объекта культурного наследия «Лейковский бор 27, поселение» в местной системе координат (МСК 86, зона 3)

№ точки	Координаты, м	
	Широта (X)	Долгота (Y)
1	882507.80	3607554.93
2	882506.62	3607607.52
3	882477.69	3607627.04
4	882413.07	3607600.93
5	882401.69	3607573.91
6	882395.73	3607568.90
7	882422.65	3607511.52
8	882446.61	3607514.31
9	882482.40	3607529.02
1	882507.80	3607554.93

Общий периметр границ территории выявленного объекта культурного наследия: 355,7 м.

Площадь территории выявленного объекта культурного наследия: 8988 кв.м.

8. Графическое описание местоположения границ территории выявленного объекта культурного наследия «Лейковский бор 28, поселение»:



Координаты характерных точек границ территории выявленного объекта культурного наследия «Лейковский бор 28, поселение» в местной системе координат (МСК 86, зона 3)

№ точки	Координаты, м	
	Широта (X)	Долгота (Y)
1	882446.29	3607466.83
2	882446.61	3607514.31
3	882482.40	3607529.02
4	882514.20	3607511.86
5	882513.86	3607466.58
6	882479.03	3607449.25
1	882446.29	3607466.83

Общий периметр границ территории выявленного объекта культурного наследия: 243 м.

Площадь территории выявленного объекта культурного наследия: 4240 кв.м.