



Аппарат Губернатора, Правительства
Ханты-Мансийского автономного округа – Югры
Управление государственной регистрации
нормативных правовых актов
Внесен в государственный реестр нормативных
правовых актов исполнительных органов
Ханты-Мансийского автономного округа – Югры
За № 6639 от «20» 02 2023 г.

**СЛУЖБА ГОСУДАРСТВЕННОЙ ОХРАНЫ
ОБЪЕКТОВ КУЛЬТУРНОГО НАСЛЕДИЯ
ХАНТЫ-МАНСИЙСКОГО АВТОНОМНОГО ОКРУГА – ЮГРЫ**

ПРИКАЗ

**Об утверждении границ территорий и установлении особого режима
использования земельных участков в границах территорий
выявленных объектов культурного наследия, являющихся объектами
археологического наследия, расположенных в Октябрьском районе
Ханты-Мансийского автономного округа – Югры**

г. Ханты-Мансийск
16 февраля 2023 года

№ 2-нп

В соответствии с Федеральным законом от 25 июня 2002 года № 73-ФЗ «Об объектах культурного наследия (памятниках истории и культуры) народов Российской Федерации», Законом Ханты-Мансийского автономного округа – Югры от 29 июня 2006 года № 64-оз «О регулировании отдельных отношений в области сохранения, использования, популяризации и государственной охраны объектов культурного наследия», руководствуясь постановлением Правительства Ханты-Мансийского автономного округа – Югры от 30 августа 2012 года № 309-п «О Службе государственной охраны объектов культурного наследия Ханты-Мансийского автономного округа – Югры», в целях обеспечения сохранности выявленных объектов культурного наследия, расположенных в Октябрьском районе Ханты-Мансийского автономного округа – Югры, **п р и к а з ы в а ю:**

1. Утвердить границы территорий выявленных объектов культурного наследия, являющихся объектами археологического наследия (далее – выявленные объекты культурного наследия), расположенных в Октябрьском районе Ханты-Мансийского автономного округа – Югры, согласно приложению к настоящему приказу:

- Городище Большеатлымское I (Антлим-вош);
- Городище Большеатлымское II;
- Городище Малоатлымское I (Лолмен-вош, Мало-Атлымское);
- Городище Малоатлымское II;

- Городище Малоатлымское 3;
- Поселение Малый Атлым 3;
- Поселение Малый Атлым 4;
- Городище Перегребное;
- Поселение Перегребное 1;
- Поселение Перегребное 2;
- Поселение Перегребное 3;
- Поселение Перегребное 4;
- Городище Перегребное 6;
- Городище Перегребное 7;
- Местонахождение Перегребное 8;
- Могильник Перегребное 9;
- Поселение Перегребное 10;
- Поселение Перегребное 11;
- Поселение Перегребное 12;
- Поселение Перегребное 13;
- Могильник Чемаша 1.

2. Установить особый режим использования земельных участков в границах территорий выявленных объектов культурного наследия, указанных в пункте 1 настоящего приказа, в соответствии со статьей 5.1 Федерального закона от 25 июня 2002 года № 73-ФЗ «Об объектах культурного наследия (памятниках истории и культуры) народов Российской Федерации».


3. Рекомендовать органам местного самоуправления муниципального образования Октябрьский муниципальный район Ханты-Мансийского автономного округа – Югры в пределах своей компетенции:

3.1. Учитывать и отображать границы территорий выявленных объектов культурного наследия в документах территориального планирования, правилах землепользования и застройки, документации по планировке территории, в случае необходимости вносить в указанные документы изменения в установленном порядке;

3.2. Обеспечить соблюдение особого режима использования земельных участков в границах территории выявленных объектов культурного наследия в соответствии с пунктом 2 настоящего приказа.

4. Контроль за исполнением настоящего приказа возложить на заместителя руководителя Службы государственной охраны объектов культурного наследия Ханты-Мансийского автономного округа – Югры.

Руководитель Службы

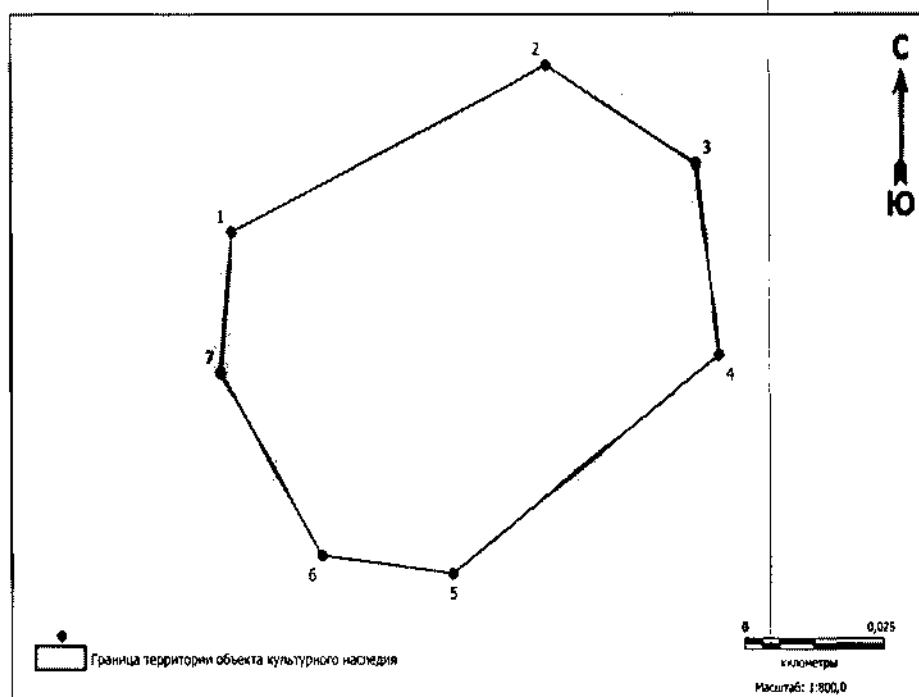


А.Н. Кондрашев

Приложение
к приказу Службы государственной
охраны объектов культурного наследия
Ханты-Мансийского
автономного округа – Югры
от 16 февраля 2023 года № 2-нп

Границы территорий выявленных объектов культурного наследия,
являющихся объектами археологического наследия, расположенных
в Октябрьском районе Ханты-Мансийского автономного округа – Югры

1. Графическое описание местоположения границ территории
выявленного объекта культурного наследия «Городище
Большеатлымское I (Антлим-вош)»:



Координаты характерных точек границ территории
выявленного объекта культурного наследия
«Городище Большеатлымское I (Антлим-вош)»
в местной системе координат (МСК 86, зона 2)

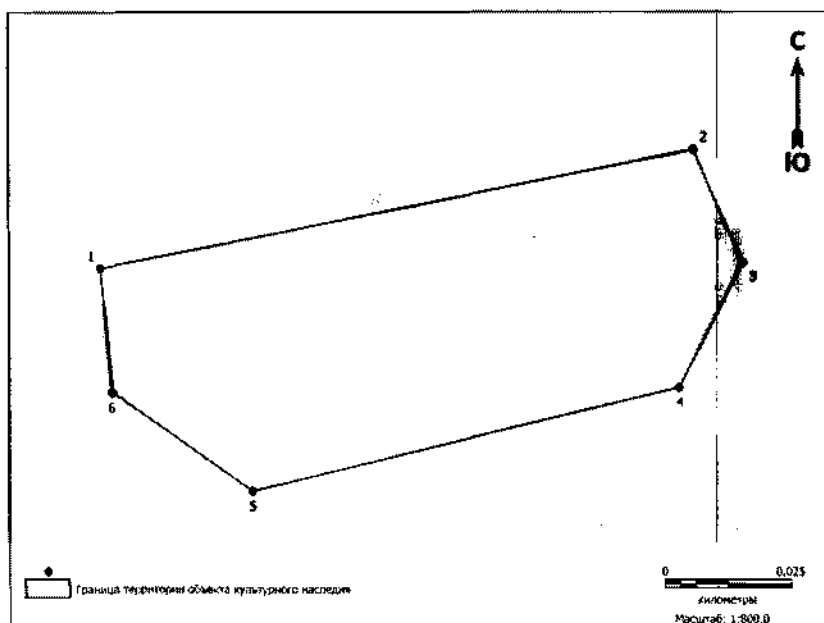
№ точки	Координаты, м	
	Широта (X)	Долгота (Y)
1	1097142,16	2530938,81
2	1097167,60	2530994,83
3	1097152,63	2531021,37
4	1097123,31	2531025,37
5	1097090,13	2530978,05
6	1097092,92	2530954,74

7	1097120,61	2530936,79
1	1097142,16	2530938,81

Общий периметр границ территории выявленного объекта культурного наследия: 257,49 м.

Площадь территории выявленного объекта культурного наследия: 4642,885 кв. м.

2. Графическое описание местоположения границ территории выявленного объекта культурного наследия «Городище Большеатлымское II»:



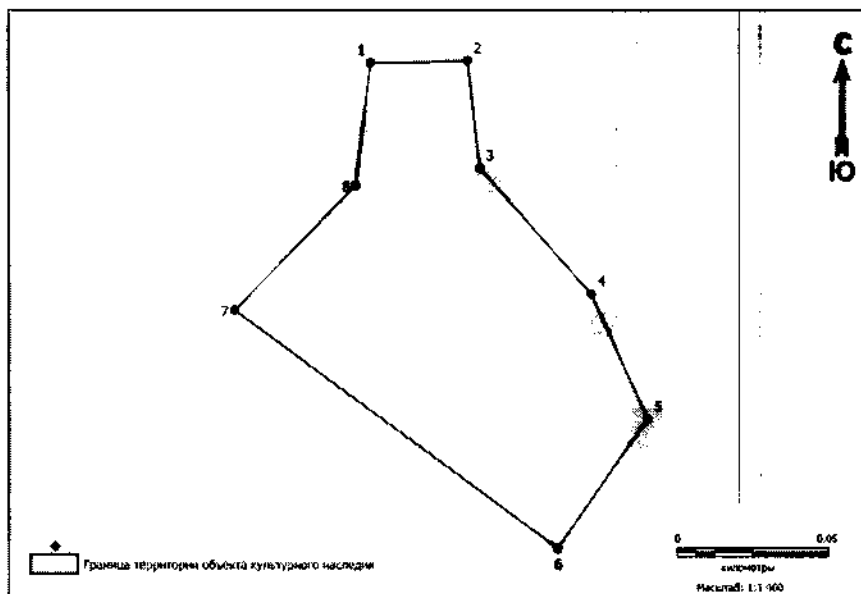
Координаты характерных точек границ территории выявленного объекта культурного наследия «Городище Большеатлымское II» в местной системе координат (МСК 86, зона 2)

№ точки	Координаты, м	
	Широта (X)	Долгота (Y)
1	1096014,64	2528821,20
2	1096038,02	2528938,70
3	1096015,79	2528948,17
4	1095991,02	2528935,64
5	1095970,49	2528851,24
6	1095990,05	2528823,52
1	1096014,64	2528821,20

Общий периметр границ территории выявленного объекта культурного наследия: 317,22 м.

Площадь территории выявленного объекта культурного наследия:
5471,8 кв.м.

3. Графическое описание местоположения границ территории выявленного объекта культурного наследия «Городище Малоатлымское I (Лолмен-вош, Мало-Атлымское)»:



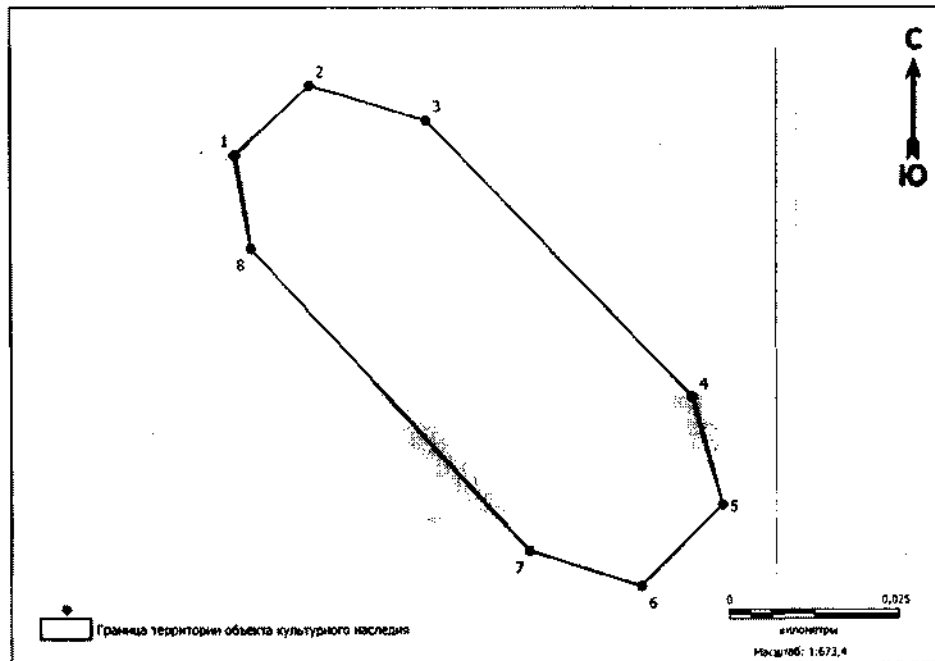
Координаты характерных точек границ территории выявленного объекта культурного наследия «Городище Малоатлымское I (Лолмен-вош, Мало-Атлымское)» в местной системе координат (МСК 86, зона 2)

№ точки	Координаты, м	
	Широта (X)	Долгота (Y)
1	1090763,87	2548178,90
2	1090764,66	2548210,59
3	1090729,74	2548214,62
4	1090689,00	2548251,00
5	1090648,44	2548269,44
6	1090606,46	2548239,93
7	1090683,74	2548134,28
8	1090724,06	2548173,91
1	1090763,87	2548178,90

Общий периметр границ территории выявленного объекта культурного наследия: 444,89 м.

Площадь территории выявленного объекта культурного наследия:
10305,82 кв.м.

4. Графическое описание местоположения границ территории выявленного объекта культурного наследия «Городище Малоатлымское II»:



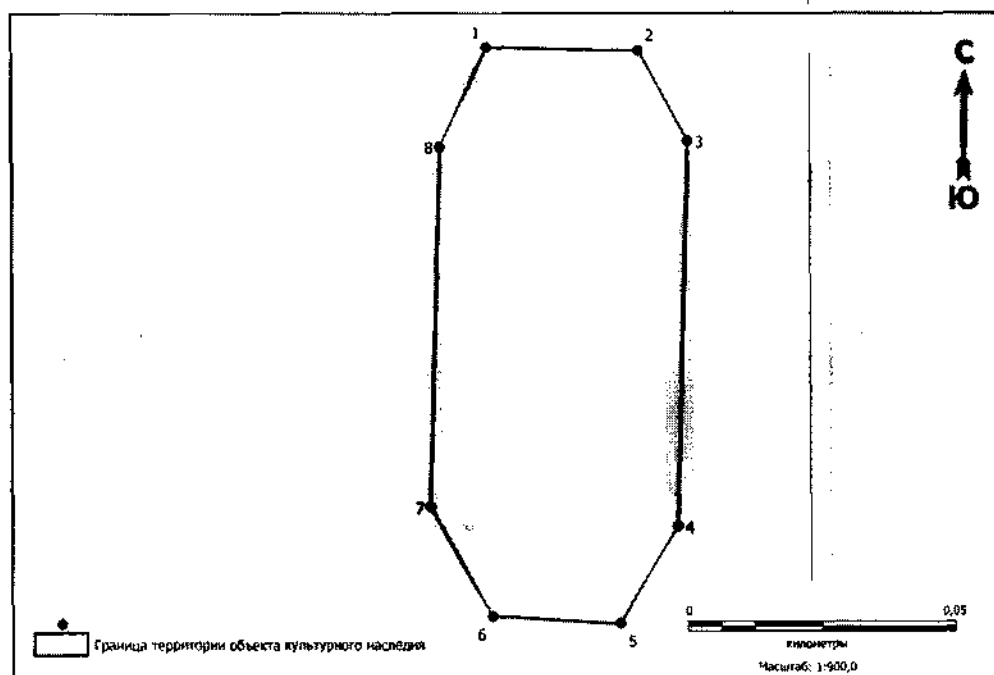
Координаты характерных точек границ территории выявленного объекта культурного наследия «Городище Малоатлымское II» в местной системе координат (МСК 86, зона 2)

№ точки	Координаты, м	
	Широта (X)	Долгота (Y)
1	1091421,28	2547238,50
2	1091431,48	2547249,41
3	1091426,28	2547266,52
4	1091386,12	2547305,48
5	1091370,48	2547309,84
6	1091358,51	2547297,98
7	1091363,66	2547281,54
8	1091407,65	2547240,81
1	1091421,28	2547238,50

Общий периметр границ территории выявленного объекта культурного наследия: 212,86 м.

Площадь территории выявленного объекта культурного наследия: 2540,82 кв.м.

5. Графическое описание местоположения границ территории выявленного объекта культурного наследия «Городище Малоатлымское 3»:



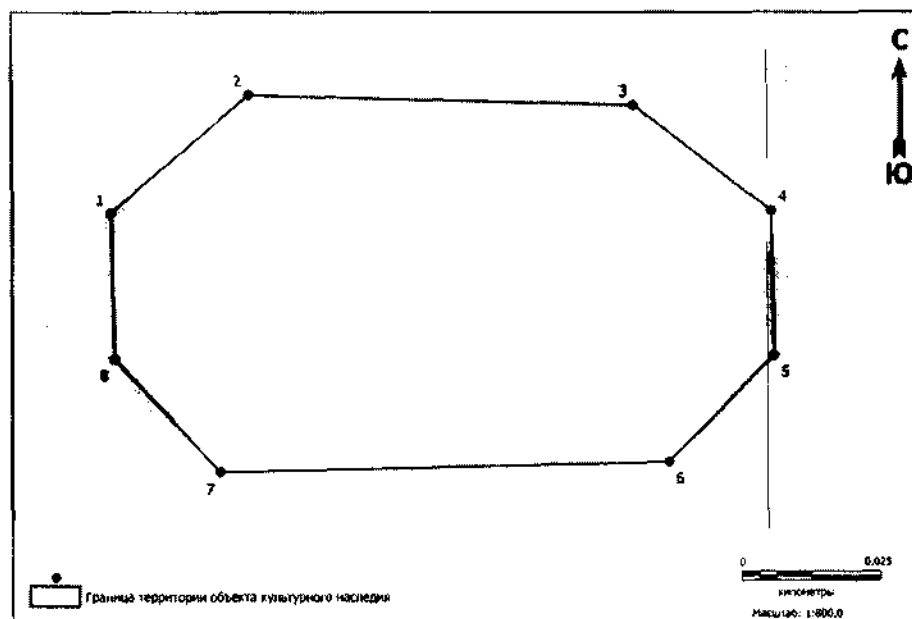
Координаты характерных точек границ территории выявленного объекта культурного наследия «Городище Малоатлымское 3» в местной системе координат (МСК 86, зона 2)

№ точки	Координаты, м	
	Широта (X)	Долгота (Y)
1	1091296,45	2547532,71
2	1091295,81	2547560,79
3	1091279,17	2547569,94
4	1091208,46	2547567,91
5	1091190,44	2547557,22
6	1091191,82	2547533,53
7	1091212,03	2547522,10
8	1091278,07	2547524,02
1	1091296,45	2547532,71

Общий периметр границ территории выявленного объекта культурного наследия: 272,12 м.

Площадь территории выявленного объекта культурного наследия: 4449,785 кв.м.

6. Графическое описание местоположения границ территории выявленного объекта культурного наследия «Поселение Малый Атлым 3»:



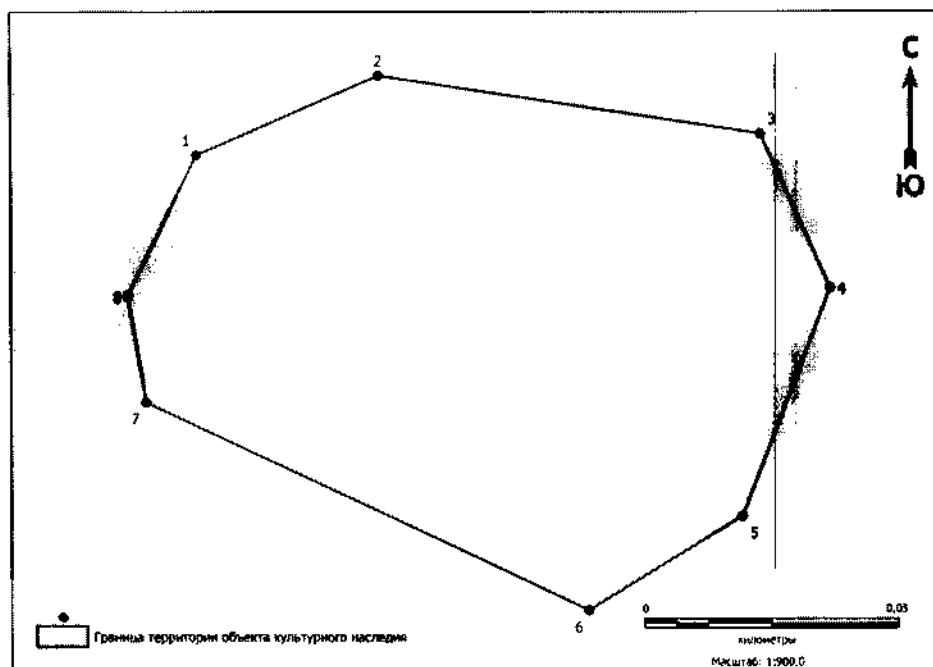
Координаты характерных точек границ территории выявленного объекта культурного наследия «Поселение Малый Атлым 3» в местной системе координат (МСК 86, зона 2)

№ точки	Координаты, м	
	Широта (X)	Долгота (Y)
1	1090083,84	2550008,16
2	1090104,77	2550032,66
3	1090102,98	2550101,42
4	1090084,21	2550125,93
5	1090058,70	2550126,38
6	1090039,63	2550107,69
7	1090037,84	2550027,51
8	1090058,02	2550008,74
1	1090083,84	2550008,16

Общий периметр границ территории выявленного объекта культурного наследия: 317,68 м.

Площадь территории выявленного объекта культурного наследия: 6813,27 кв.м.

7. Графическое описание местоположения границ территории выявленного объекта культурного наследия «Поселение Малый Атлым 4»:



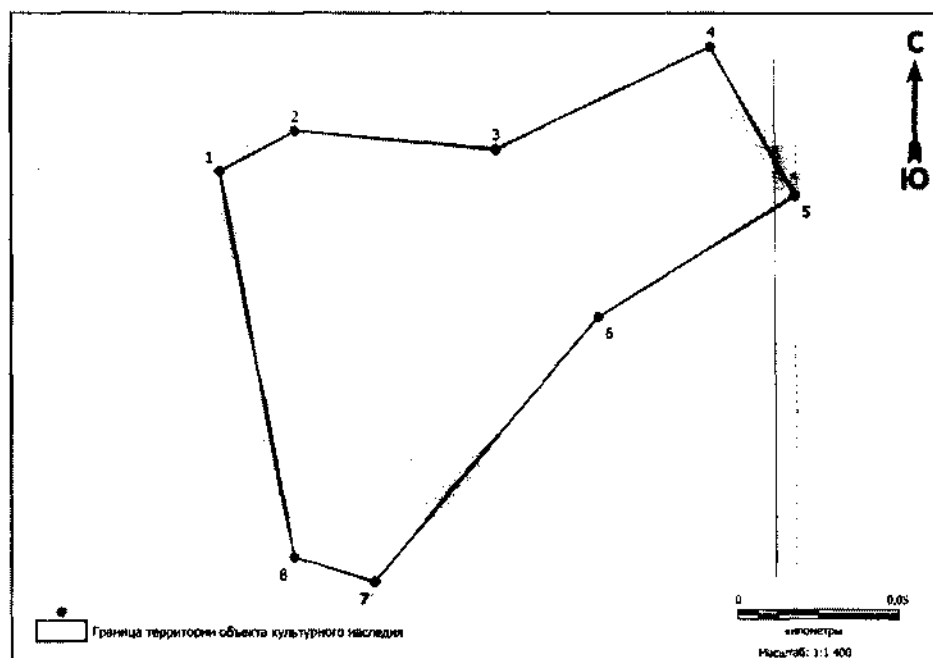
Координаты характерных точек границ территории выявленного объекта культурного наследия «Поселение Малый Атлым 4» в местной системе координат (МСК 86, зона 2)

№ точки	Координаты, м	
	Широта (X)	Долгота (Y)
1	1090178,25	2549481,48
2	1090193,67	2549517,07
3	1090182,38	2549591,74
4	1090152,46	2549605,26
5	1090107,83	2549588,04
6	1090089,49	2549558,09
7	1090130,20	2549471,65
8	1090150,84	2549468,10
1	1090178,25	2549481,48

Общий периметр границ территории выявленного объекта культурного наследия: 377,07 м.

Площадь территории выявленного объекта культурного наследия: 9932,785 кв.м.

8. Графическое описание местоположения границ территории выявленного объекта культурного наследия «Городище Перегребное»:



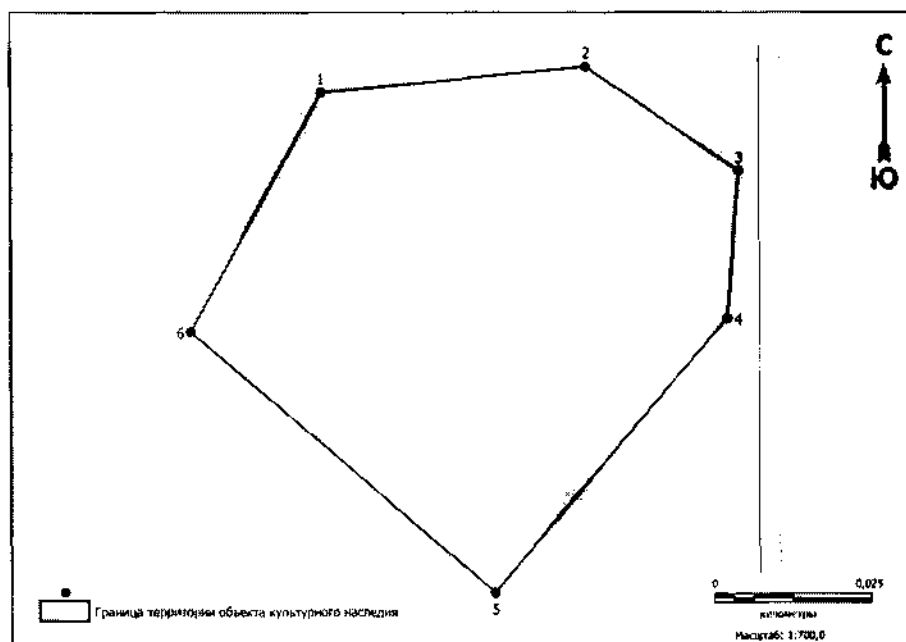
Координаты характерных точек границ территории выявленного объекта культурного наследия «Городище Перегребное» в местной системе координат (МСК 86, зона 2)

№ точки	Координаты, м	
	Широта (X)	Долгота (Y)
1	1175475,62	2450150,12
2	1175488,06	2450173,27
3	1175482,50	2450234,79
4	1175513,73	2450300,47
5	1175468,35	2450326,27
6	1175431,43	2450266,15
7	1175350,46	2450197,62
8	1175357,88	2450172,81
1	1175475,62	2450150,12

Общий периметр границ территории выявленного объекта культурного наследия: 535,4 м.

Площадь территории выявленного объекта культурного наследия: 14311,66 кв.м.

9. Графическое описание местоположения границ территории выявленного объекта культурного наследия «Поселение Перегребное 1»:



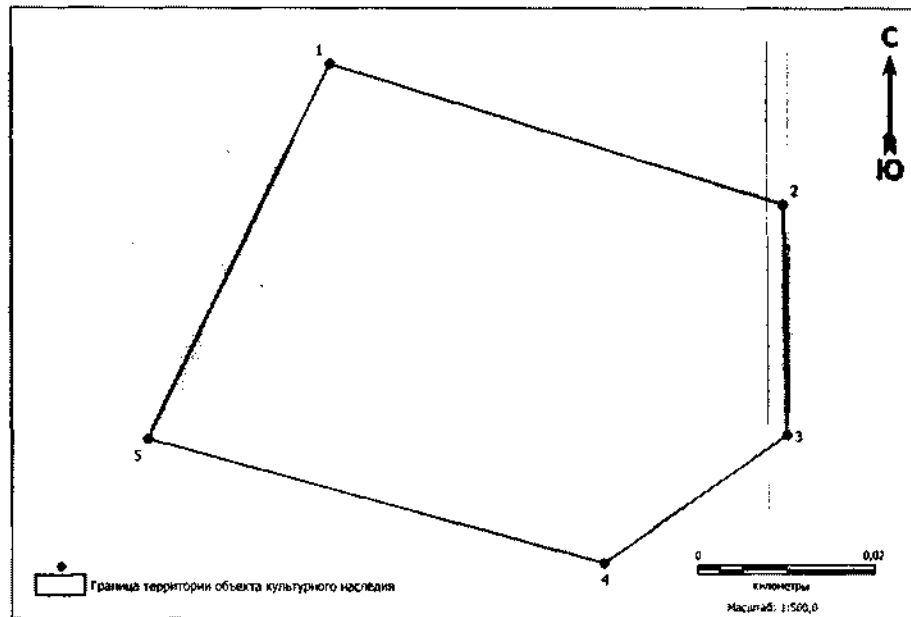
Координаты характерных точек границ территории выявленного объекта культурного наследия «Поселение Перегребное 1» в местной системе координат (МСК 86, зона 2)

№ точки	Координаты, м	
	Широта (X)	Долгота (Y)
1	1171820,70	2454114,90
2	1171824,75	2454156,53
3	1171808,42	2454180,38
4	1171785,28	2454178,50
5	1171742,35	2454142,07
6	1171783,12	2454094,37
1	1171820,70	2454114,90

Общий периметр границ территории выявленного объекта культурного наследия: 255,82 м.

Площадь территории выявленного объекта культурного наследия: 4482,52 кв.м.

10. Графическое описание местоположения границ территории выявленного объекта культурного наследия «Поселение Перегребное 2»:



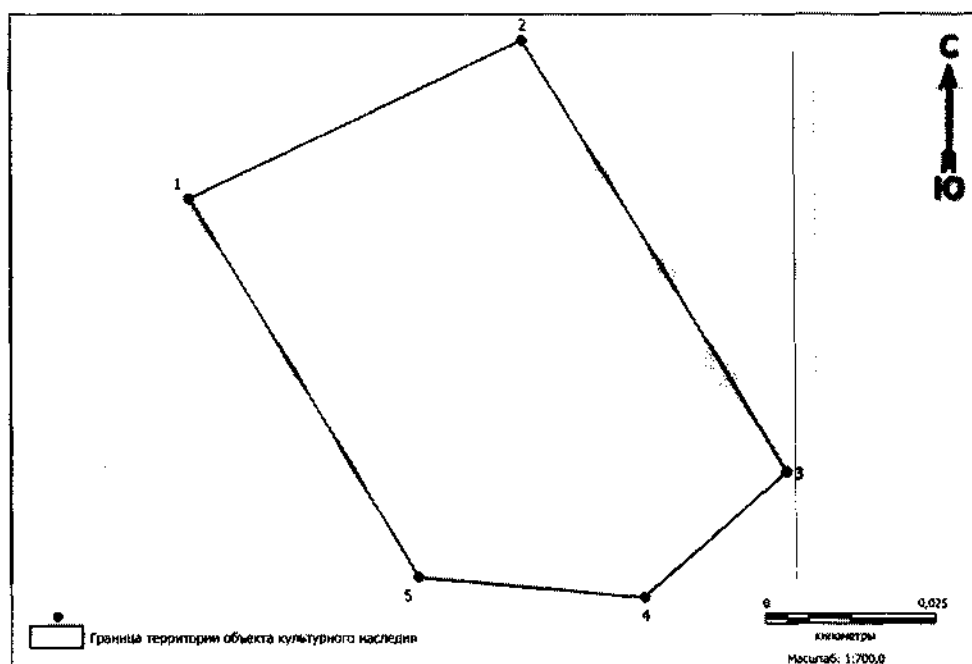
Координаты характерных точек границ территории выявленного объекта культурного наследия «Поселение Перегребное 2» в местной системе координат (МСК 86, зона 2)

№ точки	Координаты, м	
	Широта (X)	Долгота (Y)
1	1171764,76	2454226,49
2	1171749,00	2454277,09
3	1171723,27	2454277,52
4	1171709,11	2454257,14
5	1171722,84	2454206,12
1	1171764,76	2454226,49

Общий периметр границ территории выявленного объекта культурного наследия: 203 м.

Площадь территории выявленного объекта культурного наследия: 2641,27 кв.м.

11. Графическое описание местоположения границ территории выявленного объекта культурного наследия «Поселение Перегребное 3»:



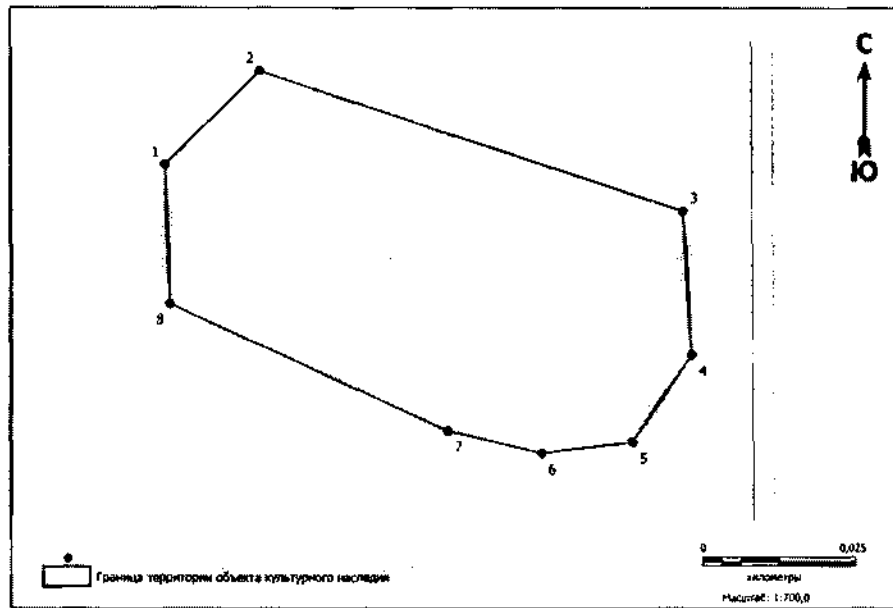
Координаты характерных точек границ территории выявленного объекта культурного наследия «Поселение Перегребное 3» в местной системе координат (МСК 86, зона 2)

№ точки	Координаты, м	
	Широта (X)	Долгота (Y)
1	1171966,23	2453815,16
2	1171989,31	2453863,64
3	1171926,57	2453902,02
4	1171908,38	2453881,30
5	1171911,32	2453848,47
1	1171966,23	2453815,16

Общий периметр границ территории выявленного объекта культурного наследия: 251,99 м.

Площадь территории выявленного объекта культурного наследия: 4016,78 кв.м.

12. Графическое описание местоположения границ территории выявленного объекта культурного наследия «Поселение Перегребное 4»:



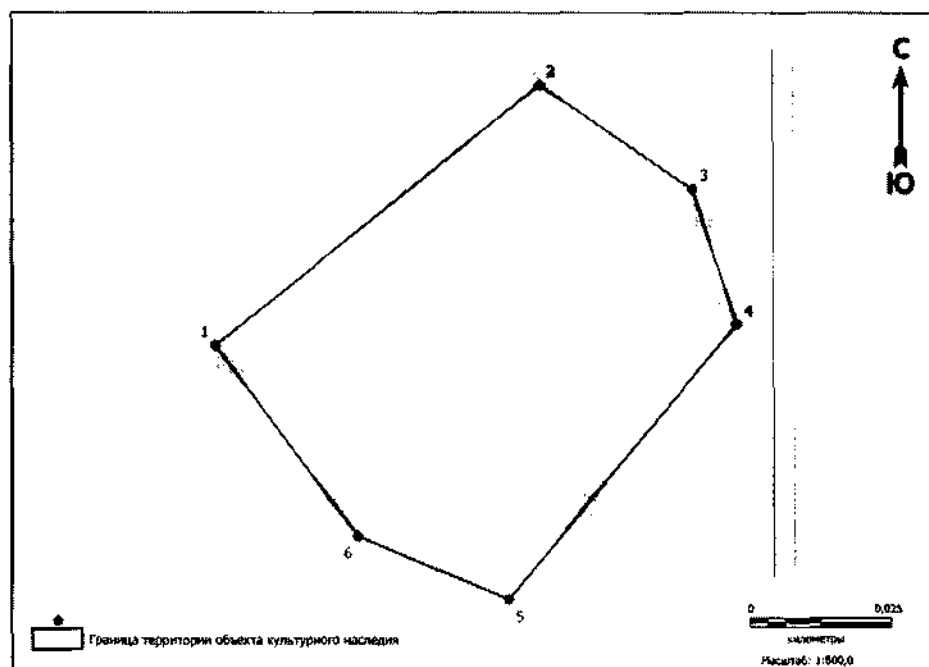
Координаты характерных точек границ территории выявленного объекта культурного наследия «Поселение Перегребное 4» в местной системе координат (МСК 86, зона 2)

№ точки	Координаты, м	
	Широта (X)	Долгота (Y)
1	1171850,34	2453642,58
2	1171865,61	2453657,91
3	1171842,79	2453726,55
4	1171819,81	2453727,91
5	1171805,74	2453718,38
6	1171803,93	2453703,62
7	1171807,52	2453688,49
8	1171827,90	2453643,39
1	1171850,34	2453642,58

Общий периметр границ территории выявленного объекта культурного наследия: 236,36 м.

Площадь территории выявленного объекта культурного наследия: 3541,755 кв.м.

13. Графическое описание местоположения границ территории выявленного объекта культурного наследия «Городище Перегребное б»:



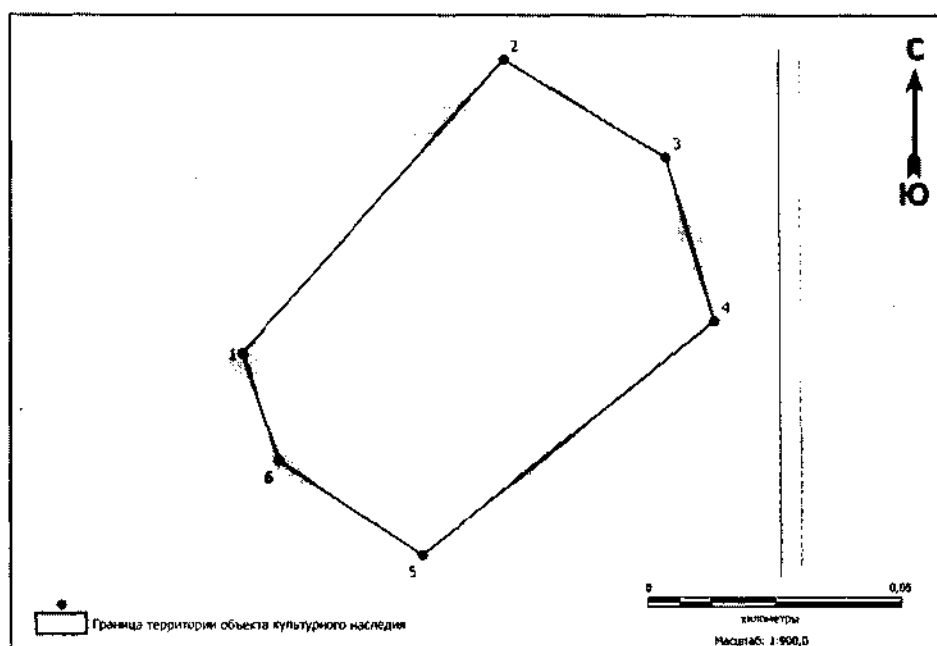
Координаты характерных точек границ территории выявленного объекта культурного наследия «Городище Перегребное б» в местной системе координат (МСК 86, зона 2)

№ точки	Координаты, м	
	Широта (X)	Долгота (Y)
1	1171917,56	2453309,42
2	1171963,24	2453366,52
3	1171944,89	2453393,27
4	1171921,32	2453401,07
5	1171873,03	2453361,03
6	1171884,16	2453334,43
1	1171917,56	2453309,42

Общий периметр границ территории выявленного объекта культурного наследия: 263,67 м.

Площадь территории выявленного объекта культурного наследия: 4671,875 кв.м.

14. Графическое описание местоположения границ территории выявленного объекта культурного наследия «Городище Перегребное 7»:



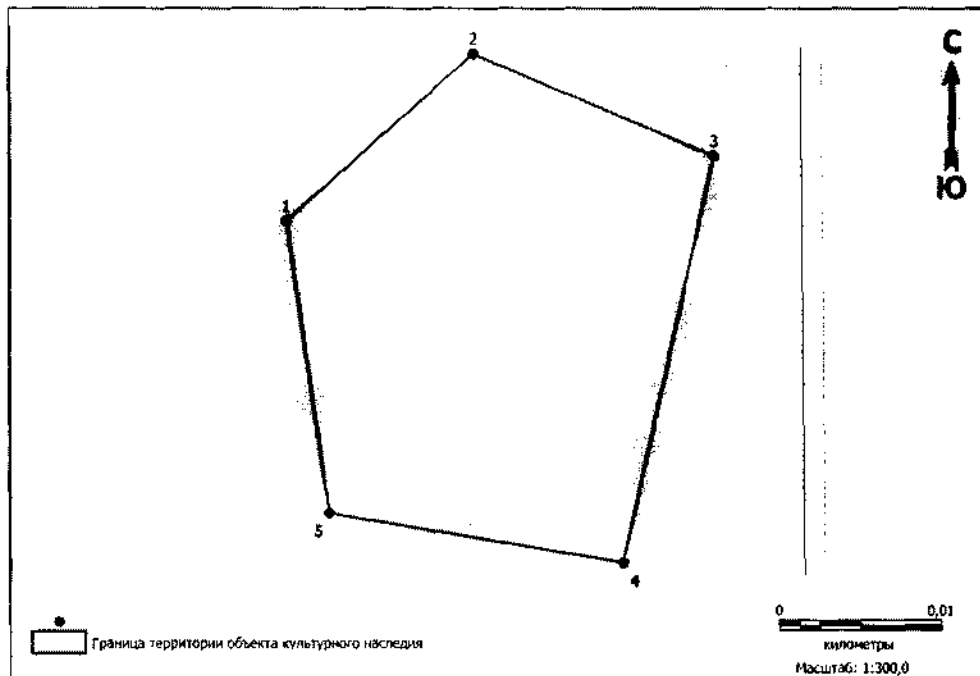
Координаты характерных точек границ территории выявленного объекта культурного наследия «Городище Перегребное 7» в местной системе координат (МСК 86, зона 2)

№ точки	Координаты, м	
	Широта (X)	Долгота (Y)
1	1171956,88	2453274,30
2	1172013,83	2453325,33
3	1171994,89	2453356,99
4	1171963,24	2453366,52
5	1171917,56	2453309,42
6	1171935,91	2453281,38
1	1171956,88	2453274,30

Общий периметр границ территории выявленного объекта культурного наследия: 275,18 м.

Площадь территории выявленного объекта культурного наследия: 5028,32 кв.м.

15. Графическое описание местоположения границ территории выявленного объекта культурного наследия «Местонахождение Перегребное 8»:



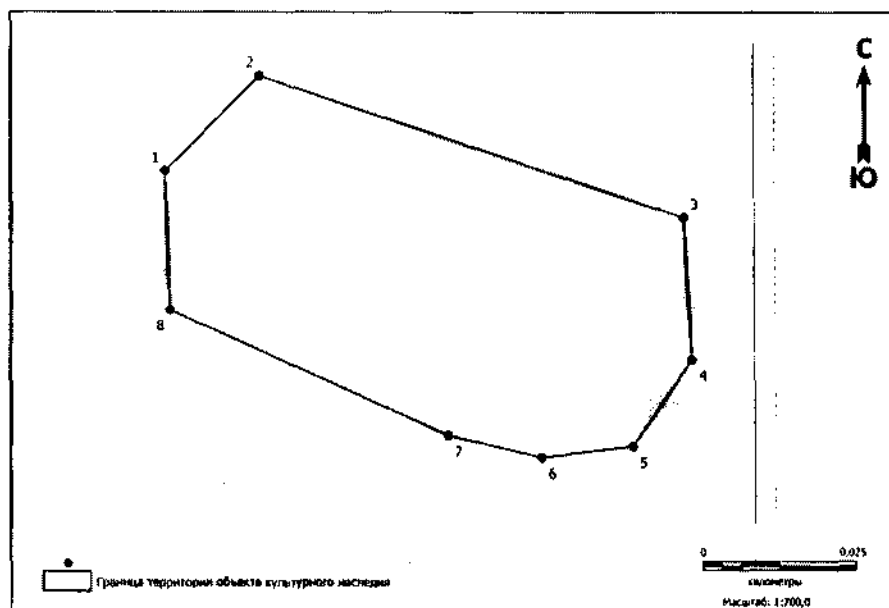
Координаты характерных точек границ территории выявленного объекта культурного наследия «Местонахождение Перегребное 8» в местной системе координат (МСК 86, зона 2)

№ точки	Координаты, м	
	Широта (X)	Долгота (Y)
1	1170503,93	2454764,62
2	1170514,12	2454776,18
3	1170507,90	2454791,00
4	1170482,89	2454785,36
5	1170485,93	2454767,22
1	1170503,93	2454764,62

Общий периметр границ территории выявленного объекта культурного наследия: 93,69 м.

Площадь территории выявленного объекта культурного наследия: 589,4 кв.м.

16. Графическое описание местоположения границ территории выявленного объекта культурного наследия «Могильник Перегребное 9»:



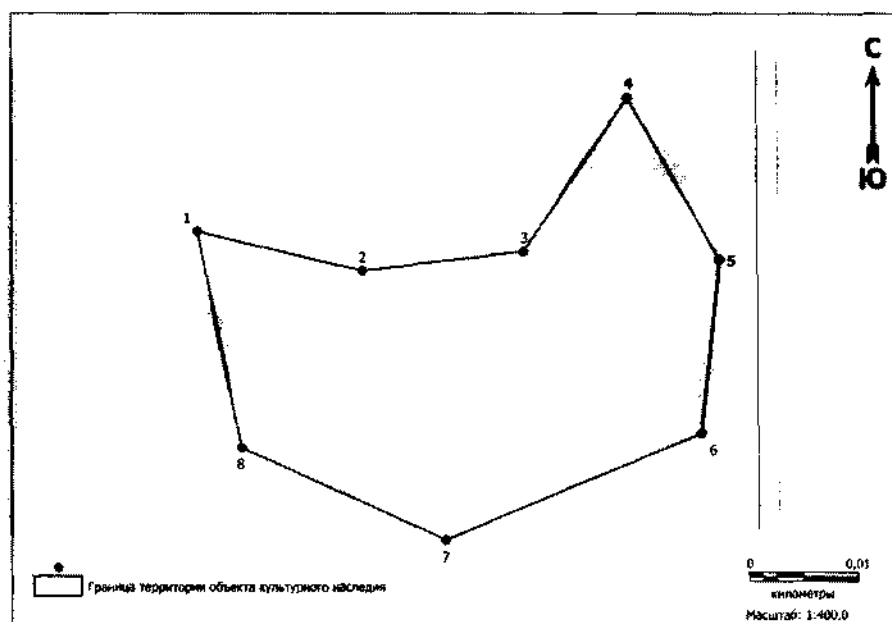
Координаты характерных точек границ территории выявленного объекта культурного наследия «Могильник Перегребное 9» в местной системе координат (МСК 86, зона 2)

№ точки	Координаты, м	
	Широта (X)	Долгота (Y)
1	1171850,34	2453642,58
2	1171865,61	2453657,91
3	1171842,79	2453726,55
4	1171819,81	2453727,91
5	1171805,74	2453718,38
6	1171803,93	2453703,62
7	1171807,52	2453688,49
8	1171827,90	2453643,39
1	1171850,34	2453642,58

Общий периметр границ территории выявленного объекта культурного наследия: 236,36 м.

Площадь территории выявленного объекта культурного наследия: 3541,755 кв.м.

17. Графическое описание местоположения границ территории выявленного объекта культурного наследия «Поселение Перегребное 10»:



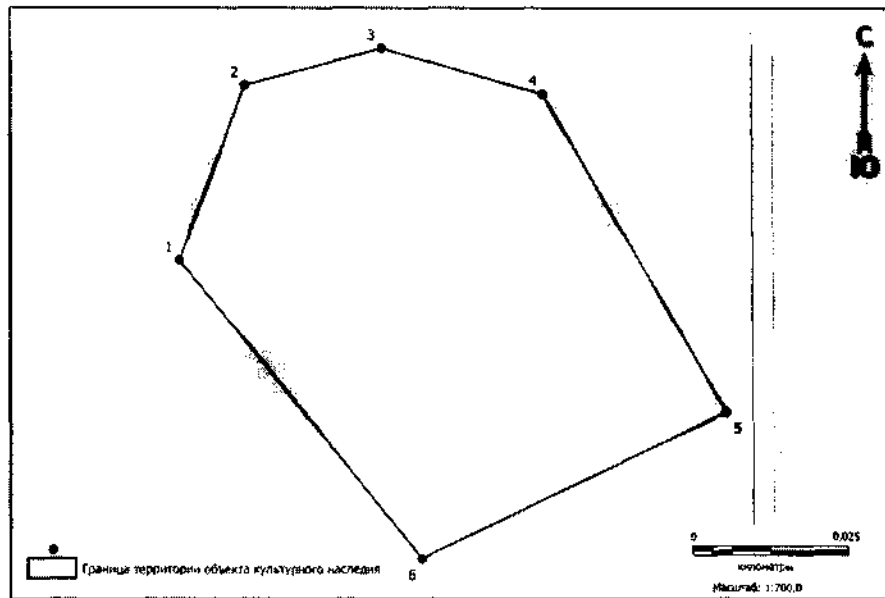
Координаты характерных точек границ территории выявленного объекта культурного наследия «Поселение Перегребное 10» в местной системе координат (МСК 86, зона 2)

№ точки	Координаты, м	
	Широта (X)	Долгота (Y)
1	1171807,52	2453688,49
2	1171803,93	2453703,62
3	1171805,74	2453718,38
4	1171819,81	2453727,91
5	1171804,95	2453736,31
6	1171788,99	2453734,63
7	1171779,30	2453711,24
8	1171787,69	2453692,51
1	1171807,52	2453688,49

Общий периметр границ территории выявленного объекта культурного наследия: 146,6 м.

Площадь территории выявленного объекта культурного наследия: 1078,13 кв.м.

18. Графическое описание местоположения границ территории выявленного объекта культурного наследия «Поселение Перегребное 11»:



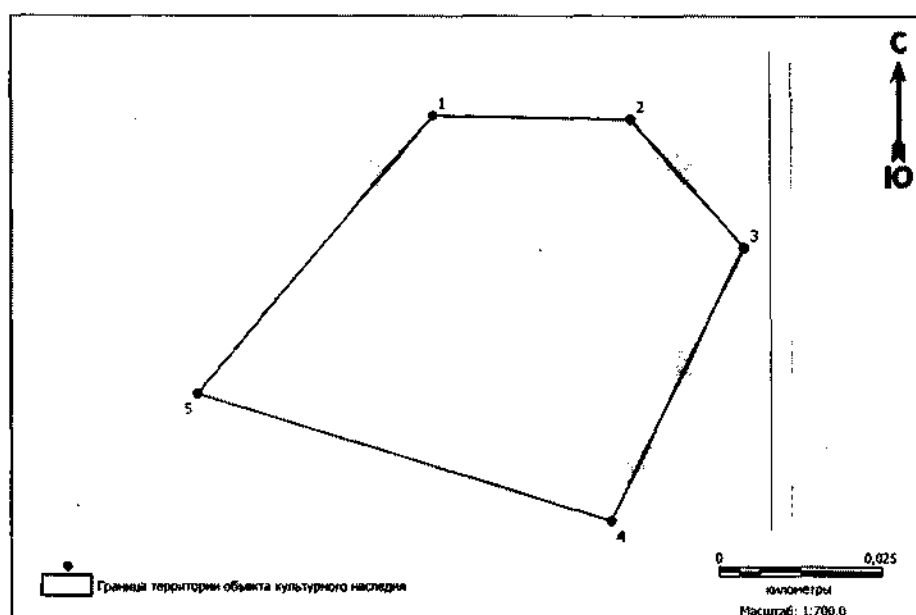
Координаты характерных точек границ территории выявленного объекта культурного наследия «Поселение Перегребное 11» в местной системе координат (МСК 86, зона 2)

№ точки	Координаты, м	
	Широта (X)	Долгота (Y)
1	1172013,61	2453776,58
2	1172041,52	2453787,02
3	1172047,38	2453808,87
4	1172040,14	2453834,52
5	1171989,31	2453863,64
6	1171966,23	2453815,16
1	1172013,61	2453776,58

Общий периметр границ территории выявленного объекта культурного наследия: 252,45 м.

Площадь территории выявленного объекта культурного наследия: 4276,76 кв.м.

19. Графическое описание местоположения границ территории выявленного объекта культурного наследия «Поселение Перегребное 12»:



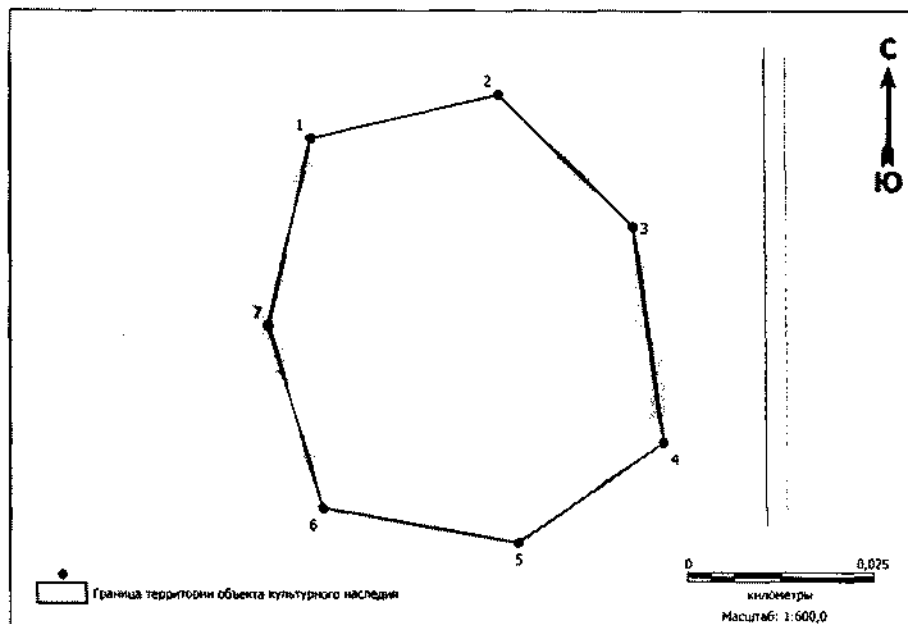
Координаты характерных точек границ территории выявленного объекта культурного наследия «Поселение Перегребное 12» в местной системе координат (МСК 86, зона 2)

№ точки	Координаты, м	
	Широта (X)	Долгота (Y)
1	1171785,28	2454178,50
2	1171784,71	2454209,01
3	1171764,76	2454226,49
4	1171722,84	2454206,12
5	1171742,35	2454142,07
1	1171785,28	2454178,50

Общий периметр границ территории выявленного объекта культурного наследия: 226,91 м.

Площадь территории выявленного объекта культурного наследия: 3244,6 кв.м.

20. Графическое описание местоположения границ территории выявленного объекта культурного наследия «Поселение Перегребное 13»:



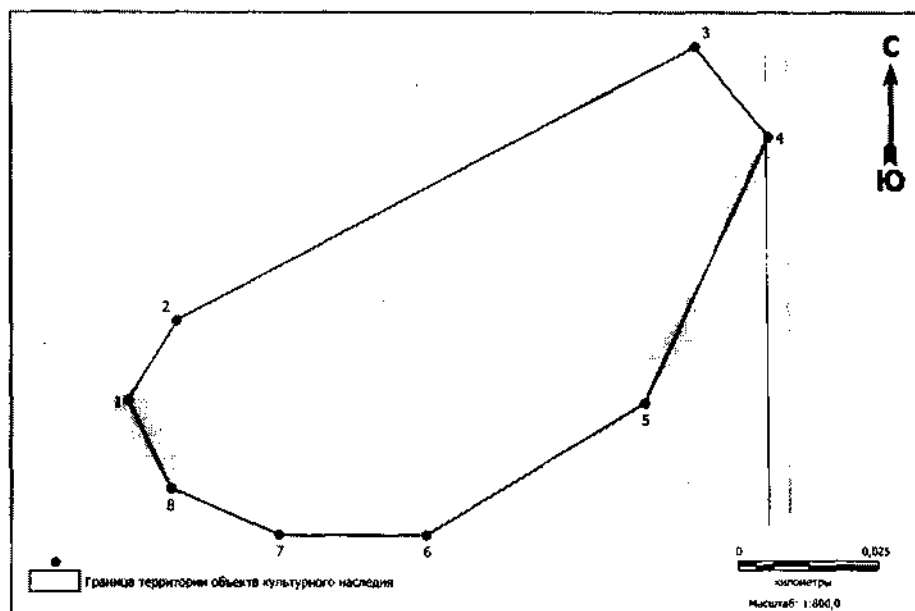
Координаты характерных точек границ территории выявленного объекта культурного наследия «Поселение Перегребное 13» в местной системе координат (МСК 86, зона 2)

№ точки	Координаты, м	
	Широта (X)	Долгота (Y)
1	1170507,90	2454791,00
2	1170513,78	2454816,06
3	1170496,05	2454834,14
4	1170467,42	2454838,19
5	1170454,13	2454818,82
6	1170458,76	2454792,66
7	1170482,89	2454785,36
1	1170507,90	2454791,00

Общий периметр границ территории выявленного объекта культурного наследия: 180,89 м.

Площадь территории выявленного объекта культурного наследия: 2373 кв.м.

21. Графическое описание местоположения границ территории выявленного объекта культурного наследия «Могильник Чемаша 1»:



Координаты характерных точек границ территории выявленного объекта культурного наследия «Могильник Чемаша 1» в местной системе координат (МСК 86, зона 2)

№ точки	Координаты, м	
	Широта (X)	Долгота (Y)
1	1182145,31	2456443,15
2	1182159,28	2456451,74
3	1182207,52	2456543,21
4	1182191,64	2456556,12
5	1182144,81	2456534,44
6	1182121,55	2456495,81
7	1182121,67	2456469,80
8	1182129,84	2456450,67
1	1182145,31	2456443,15

Общий периметр границ территории выявленного объекта культурного наследия: 300,98 м.

Площадь территории выявленного объекта культурного наследия: 5265 кв.м.