



Аппарат Губернатора, Правительства
Ханты-Мансийского автономного округа – Югры
Управление государственной регистрации
нормативных правовых актов
Внесен в государственный реестр нормативных
правовых актов исполнительных органов
Ханты-Мансийского автономного округа – Югры
За № 6950 от « 18 » 08 20 23 г.

**ДЕПАРТАМЕНТ ПРОСТРАНСТВЕННОГО РАЗВИТИЯ И
АРХИТЕКТУРЫ ХАНТЫ-МАНСИЙСКОГО АВТОНОМНОГО
ОКРУГА – ЮГРЫ**

ПРИКАЗ

**О внесении изменений в приказ Департамента пространственного
развития и архитектуры Ханты-Мансийского автономного округа –
Югры от 1 марта 2023 года № 10-нп «Об утверждении документации по
планировке территории»**

г. Ханты-Мансийск
от 14 августа 2023 года

№40-нп

На основании статьи 45 Градостроительного кодекса Российской Федерации, Закона Ханты-Мансийского автономного округа – Югры от 18 апреля 2007 года № 39-оз «О градостроительной деятельности на территории Ханты-Мансийского автономного округа – Югры» **п р и к а з ы в а ю:**

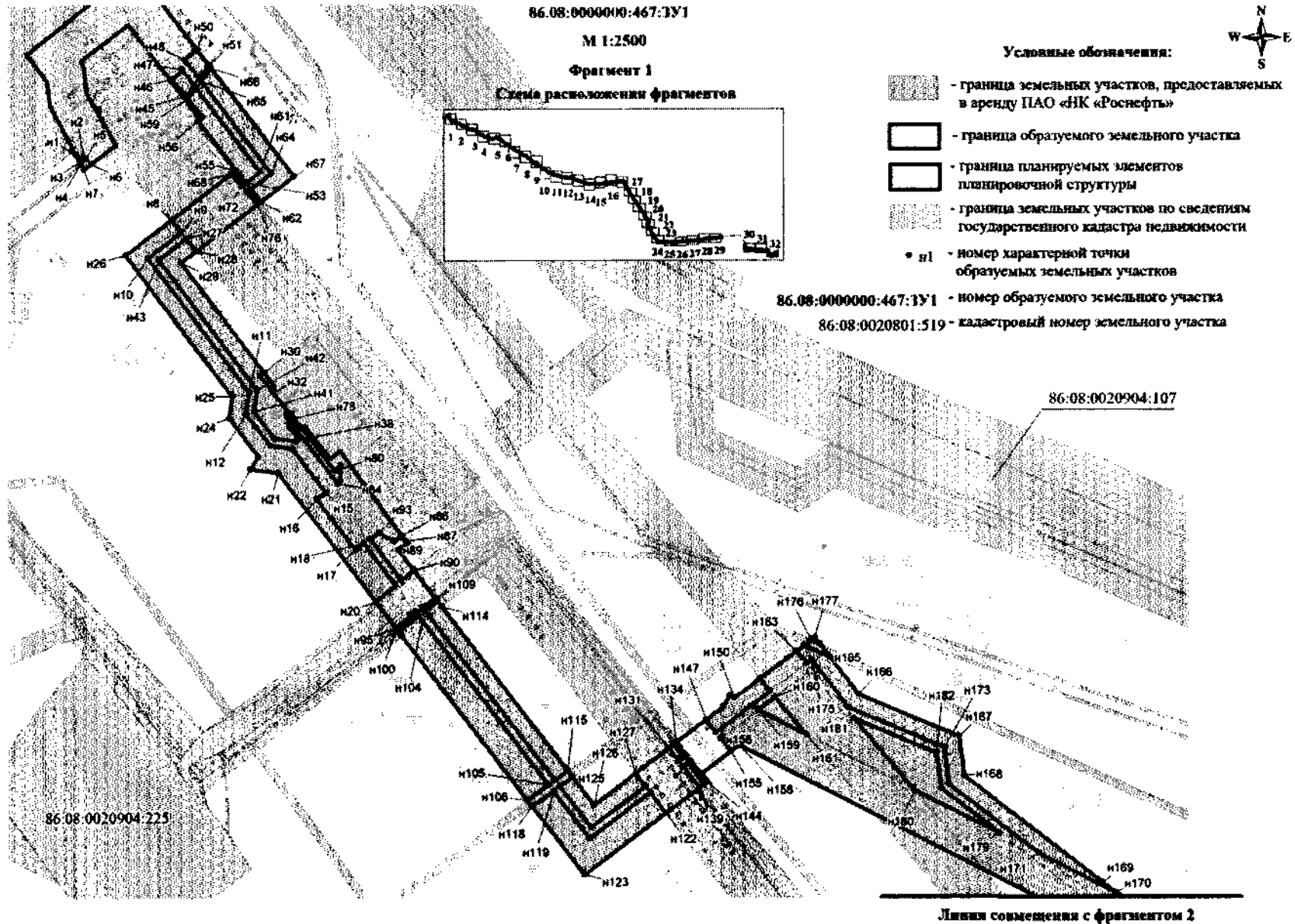
Внести в приказ Департамента пространственного развития и архитектуры Ханты-Мансийского автономного округа – Югры от 1 марта 2023 года № 10-нп «Об утверждении документации по планировке территории» следующие изменения:

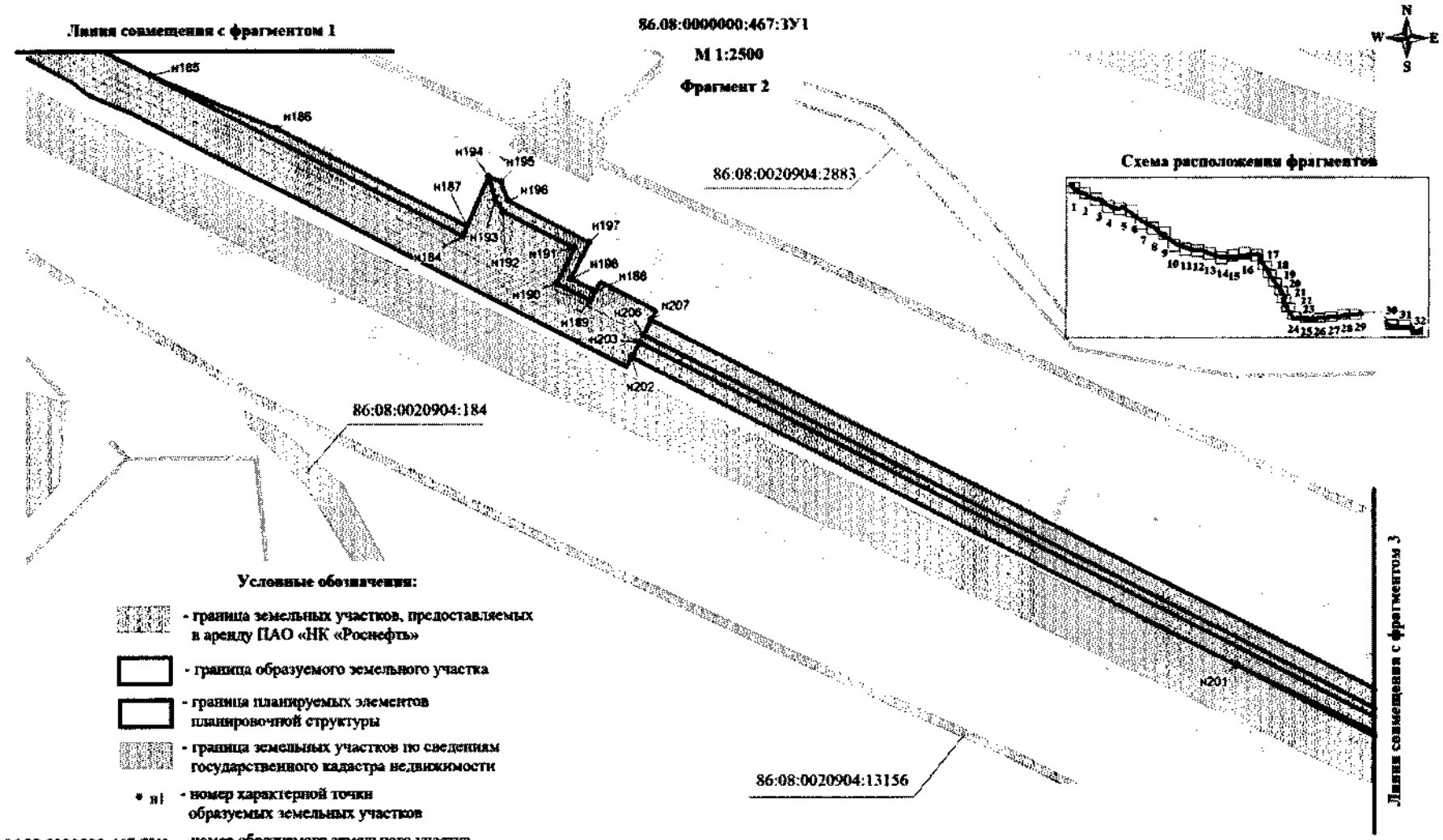
1. Приложение 1 изложить в следующей редакции:

«Приложение 1
к приказу Департамента пространственного
развития и архитектуры Ханты-Мансийского
автономного округа – Югры
от 1 марта 2023 года №10-нп





**Проект межевания территории для размещения объекта капитального
строительства «Трубопроводы Мамонтовского региона, целевой
программы строительства 2022г., шестая очередь», расположенного на
территориях двух муниципальных образований Ханты-Мансийского
автономного округа – Югры.**

Графическая часть. Чертежи межевания территории

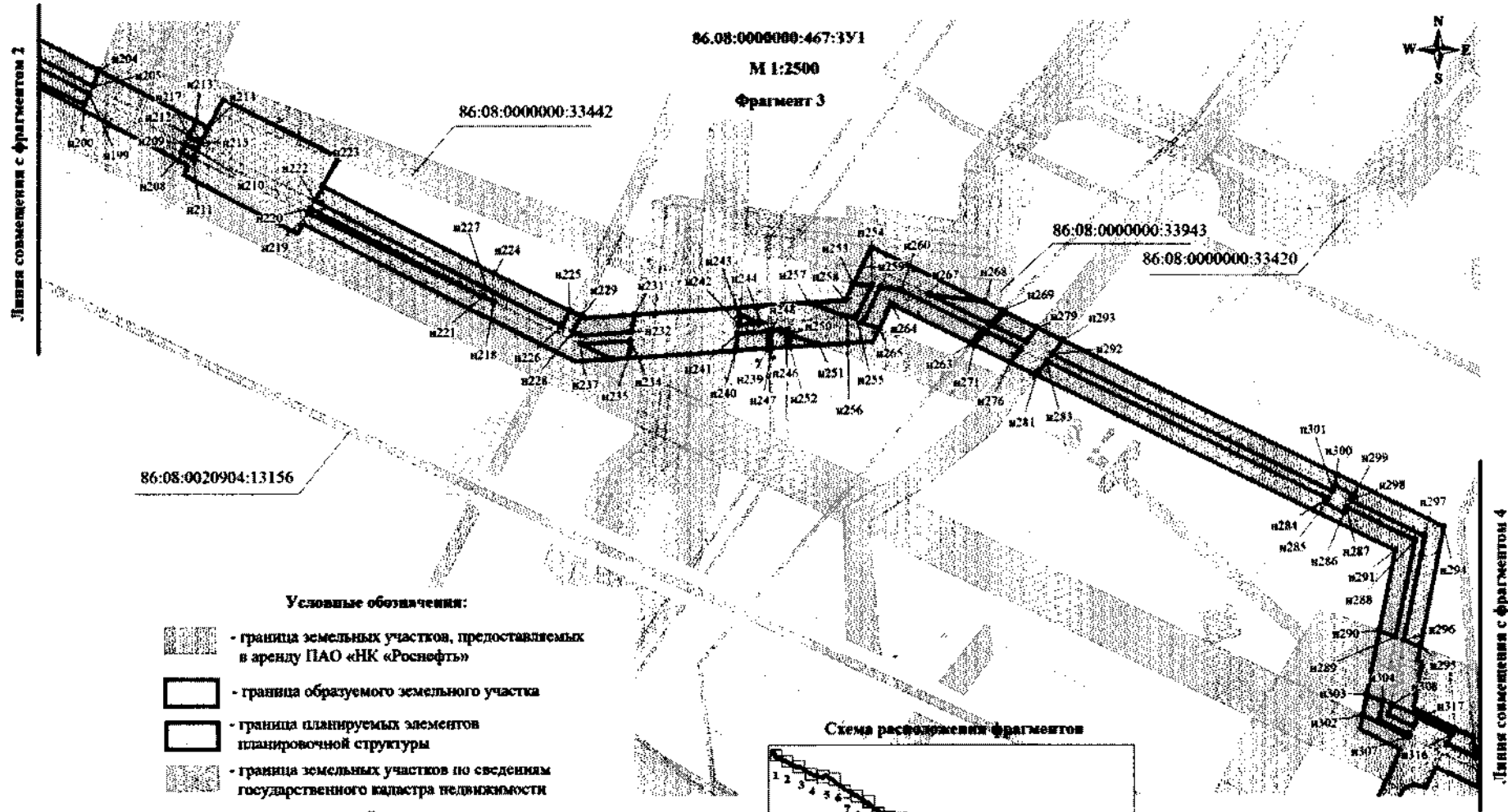




Условные обозначения:

-  - граница земельных участков, предоставляемых в аренду ПАО «НК «Роснефть»
-  - граница образуемого земельного участка
-  - граница планируемых элементов планировочной структуры
-  - граница земельных участков по сведениям государственного кадастра недвижимости
- * n1 - номер характерной точки образуемых земельных участков

86.08:0000000:467:3У1 - номер образуемого земельного участка
 86.08:0020801:519 - кадастровый номер земельного участка



Условные обозначения:





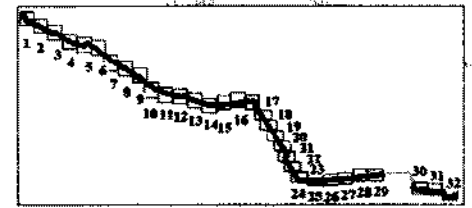
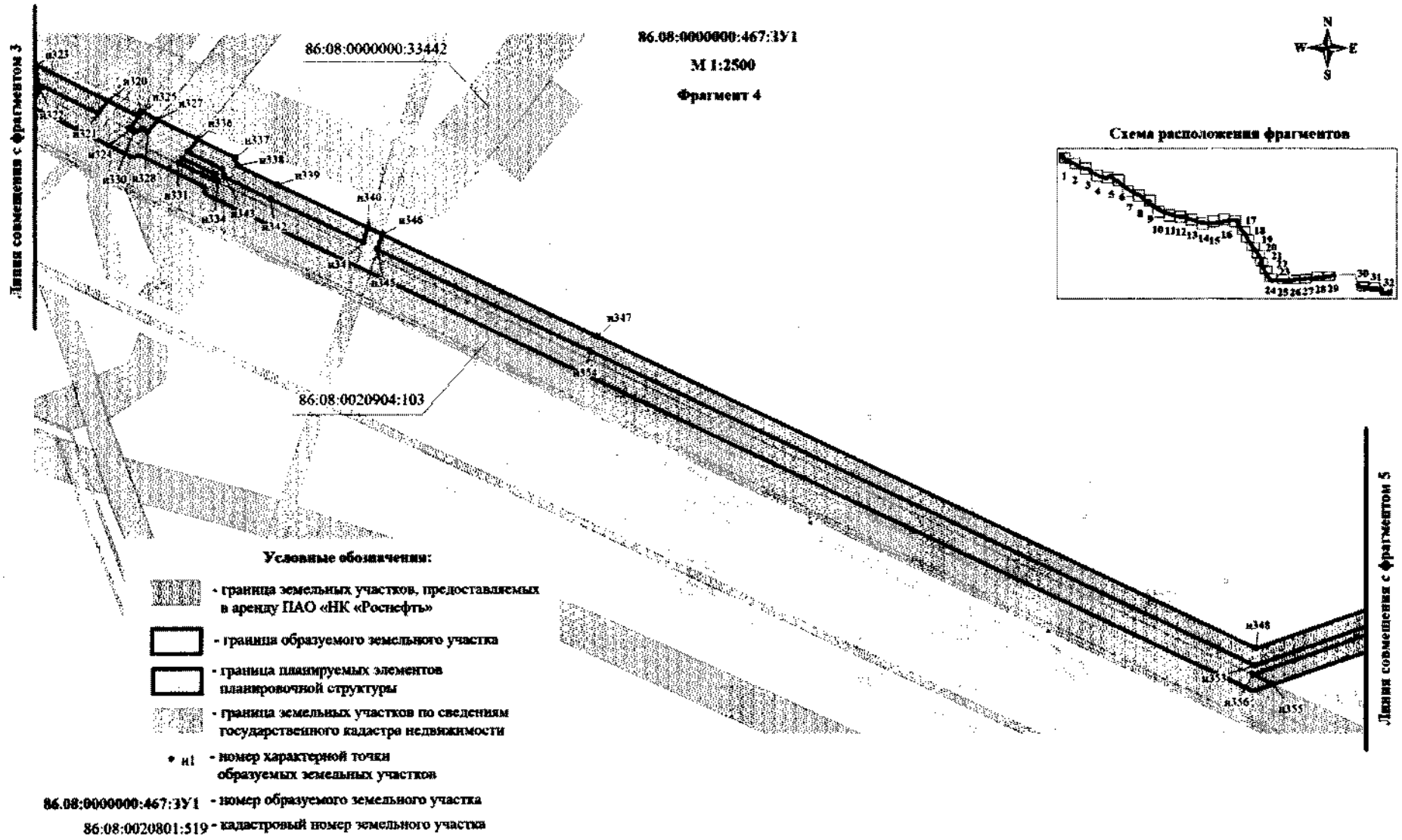
-  - граница земельных участков, предоставляемых в аренду ПАО «НК «Роснефть»
 -  - граница образуемого земельного участка
 -  - граница планируемых элементов планировочной структуры
 -  - граница земельных участков по сведениям государственного кадастра недвижимости
 - п1 - номер характерной точки образуемых земельных участков
- 86.08:0000000:467:3У1 - номер образуемого земельного участка
 86:08:0020801:519 - кадастровый номер земельного участка

Схема расположения фрагментов

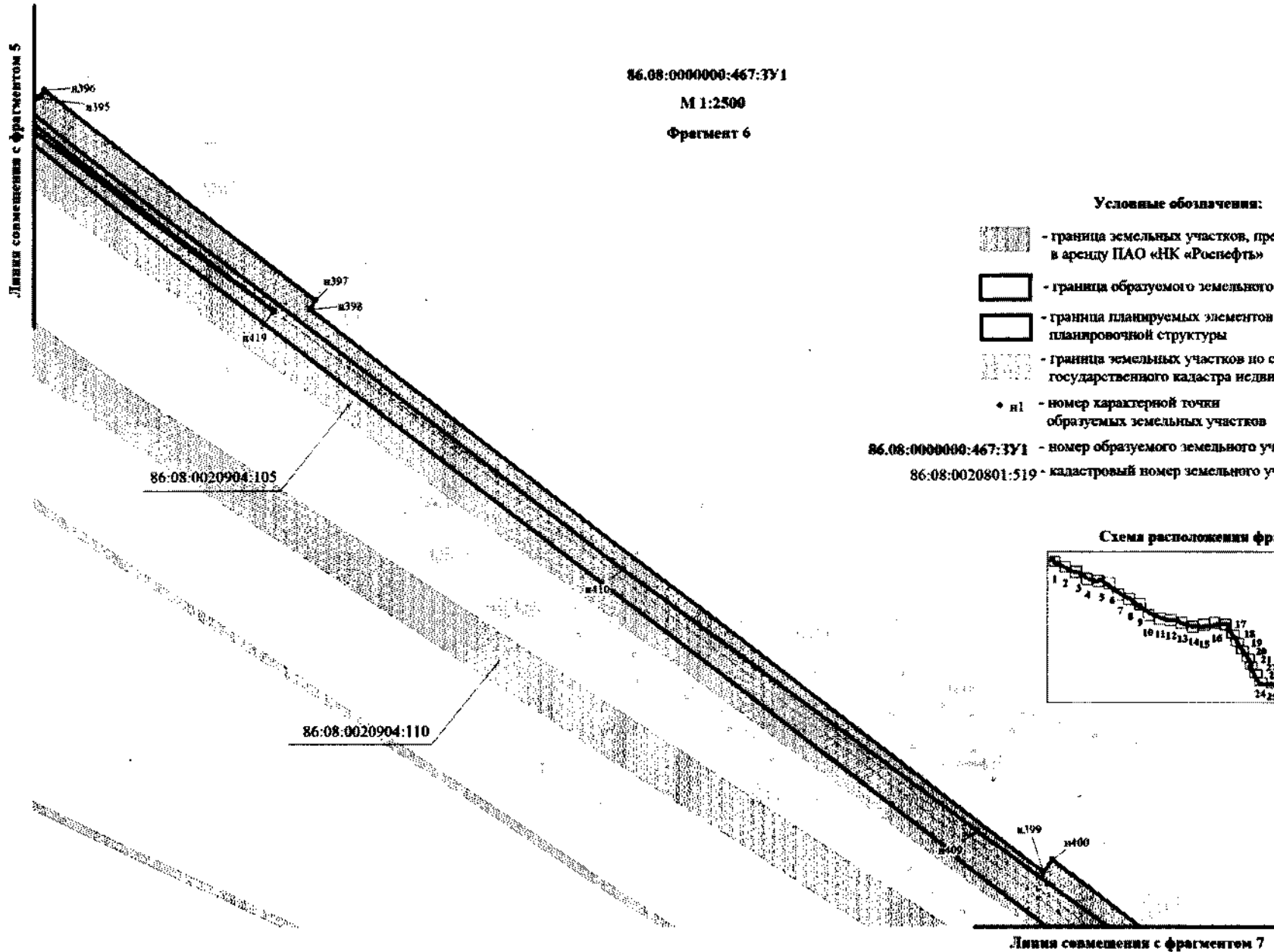








86.08:000000:467:3У1

М 1:2500

Фрагмент 6



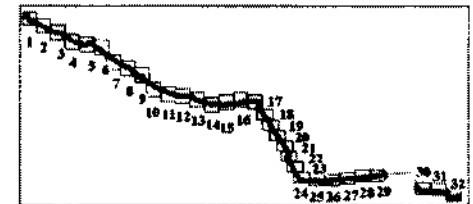
Условные обозначения:

-  - граница земельных участков, предоставляемых в аренду ПАО «НК «Роснефть»
-  - граница образуемого земельного участка
-  - граница планируемых элементов планировочной структуры
-  - граница земельных участков по сведениям государственного кадастра недвижимости
- n1 - номер характерной точки образуемых земельных участков

86.08:000000:467:3У1 - номер образуемого земельного участка

86.08:0020801:519 - кадастровый номер земельного участка

Схема расположения фрагментов



Линия совмещения с фрагментом 7

Линия совмещения с фрагментом 6





86.08:0000000:467:3У1

М 1:2500

Фрагмент 7



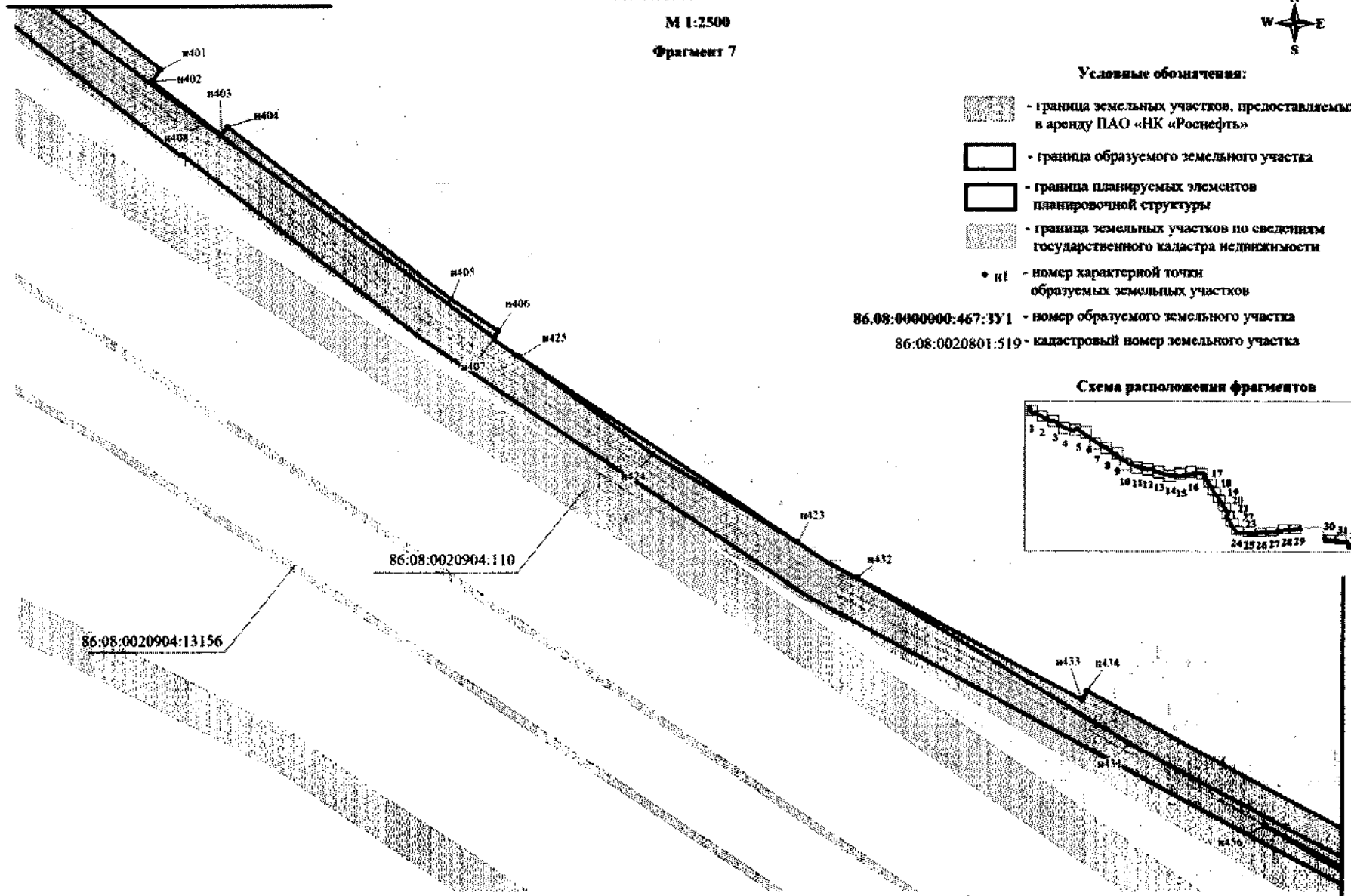
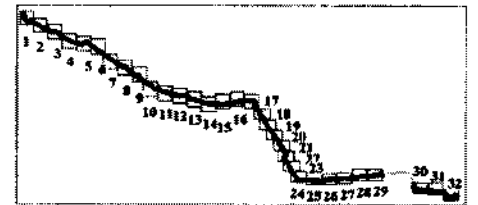
Условные обозначения:

-  - граница земельных участков, предоставляемых в аренду ПАО «НК «Роснефть»
-  - граница образуемого земельного участка
-  - граница планируемых элементов планировочной структуры
-  - граница земельных участков по сведениям государственного кадастра недвижимости
- и1 - номер характерной точки образуемых земельных участков

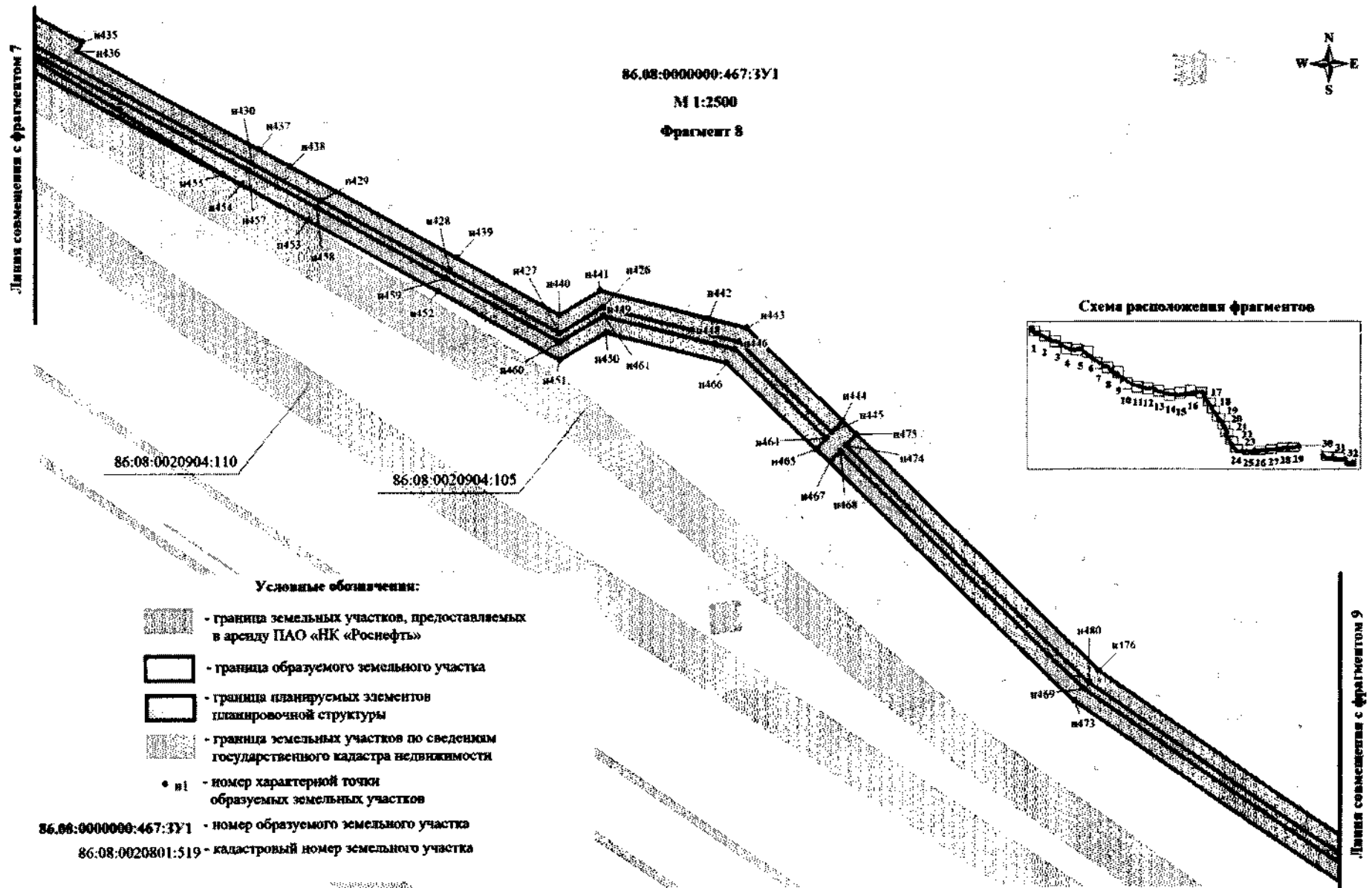
86.08:0000000:467:3У1 - номер образуемого земельного участка

86:08:0020801:519 - кадастровый номер земельного участка

Схема расположения фрагментов



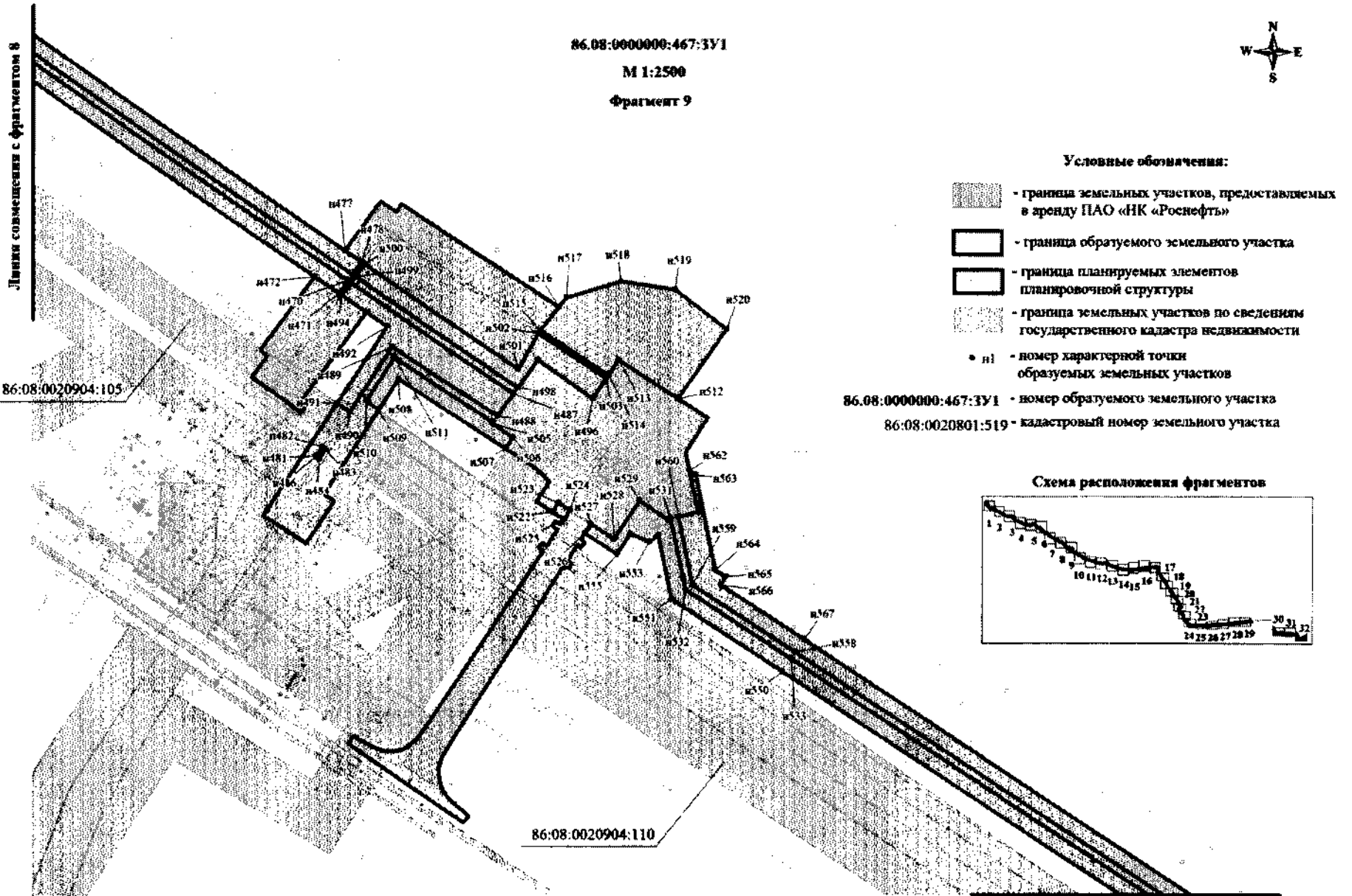
Линия совмещения с фрагментом 8



86.08.000000:467:3У1

М 1:2500

Фрагмент 9



Условные обозначения:






-  - граница земельных участков, предоставляемых в аренду ПАО «НК «Роснефть»
-  - граница образуемого земельного участка
-  - граница планируемых элементов планировочной структуры
-  - граница земельных участков по сведениям государственного кадастра недвижимости
- n1 - номер характерной точки образуемых земельных участков
- 86.08.000000:467:3У1 - номер образуемого земельного участка
- 86.08.0020801:519 - кадастровый номер земельного участка

Схема расположения фрагментов



Линия совмещения с фрагментом 8

86.08.0020904.105

86.08.0020904.110

Линия совмещения с фрагментом 10

Линия совмещения с фрагментом 9

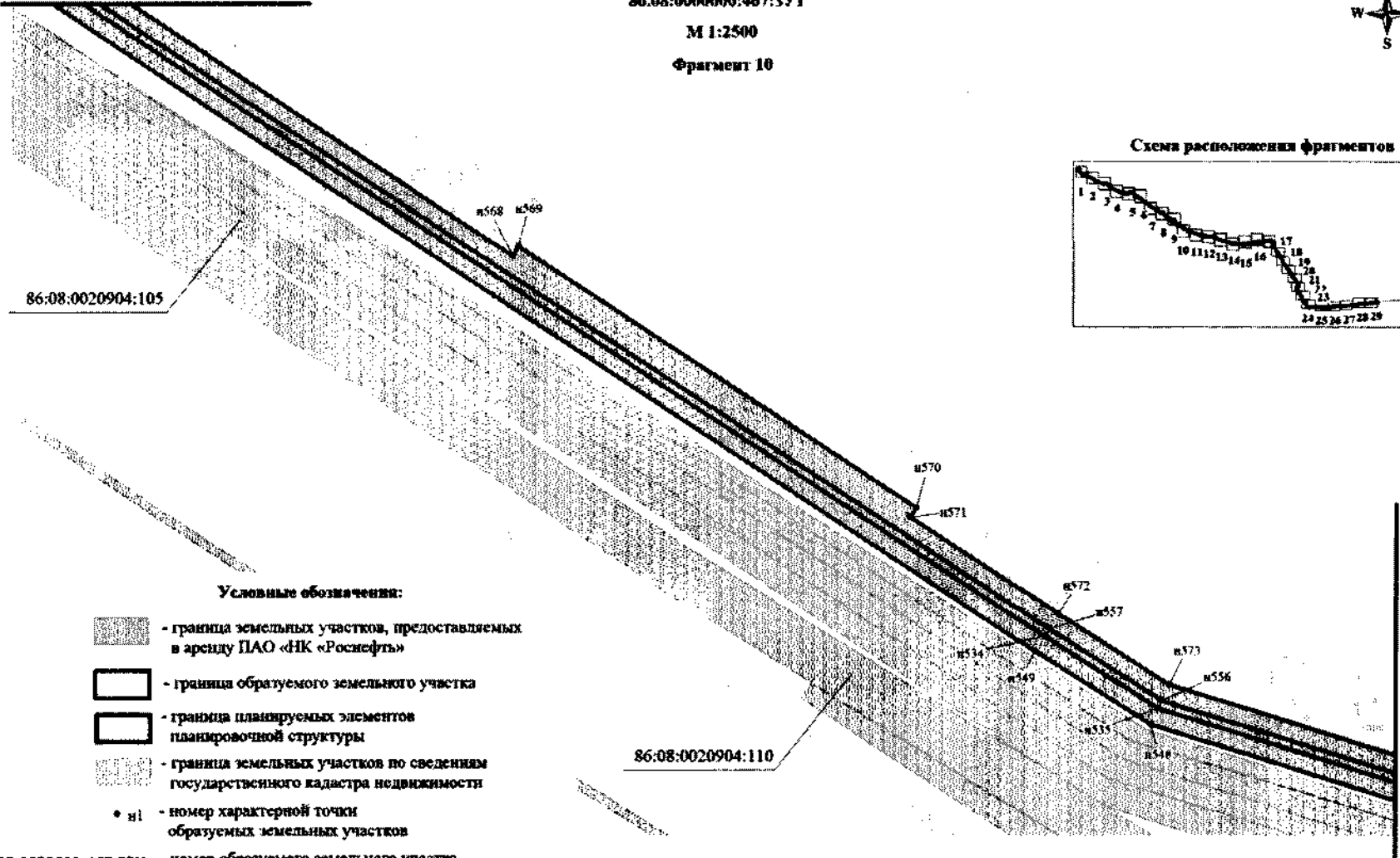
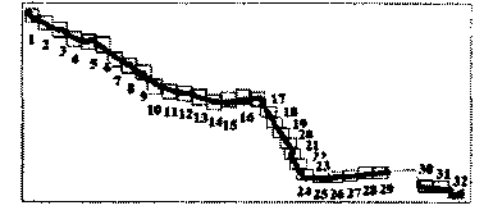
86.08:0000000:467:3У1

М 1:2500





Фрагмент 10



Схема расположения фрагментов



Условные обозначения:

-  - граница земельных участков, предоставляемых в аренду ПАО «НК «Роснефть»
-  - граница образуемого земельного участка
-  - граница планируемых элементов планировочной структуры
-  - граница земельных участков по сведениям государственного кадастра недвижимости
- n1 - номер характерной точки образуемых земельных участков

86.08:0000000:467:3У1 - номер образуемого земельного участка

86:08:0020801:519 - кадастровый номер земельного участка

Линия совмещения с фрагментом 11


86.08:0000000:467:ЗУ1

М 1:2500

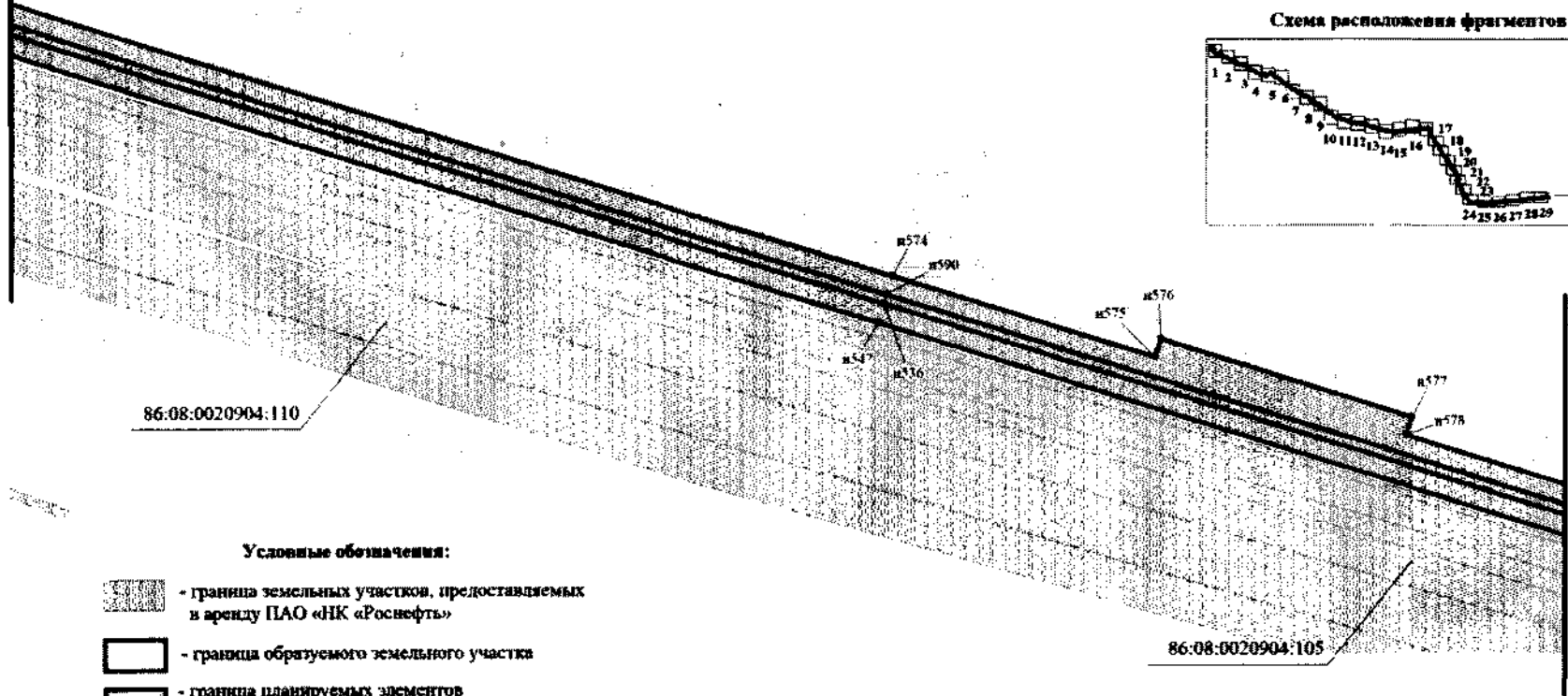
Фрагмент II



Схема расположения фрагментов



Линия совмещения с фрагментом 10







86.08:0020904:110

86.08:0020904:105

Линия совмещения с фрагментом 12

Условные обозначения:

-  - граница земельных участков, предоставляемых в аренду ПАО «НК «Роснефть»
-  - граница образуемого земельного участка
-  - граница планируемых элементов планировочной структуры
-  - граница земельных участков по сведениям государственного кадастра недвижимости
- n) - номер характерной точки образуемых земельных участков

86.08:0000000:467:ЗУ1 - номер образуемого земельного участка

86:08:0020801:519 - кадастровый номер земельного участка

86.08:000000:467:3У1

М 1:2500

Фрагмент 12

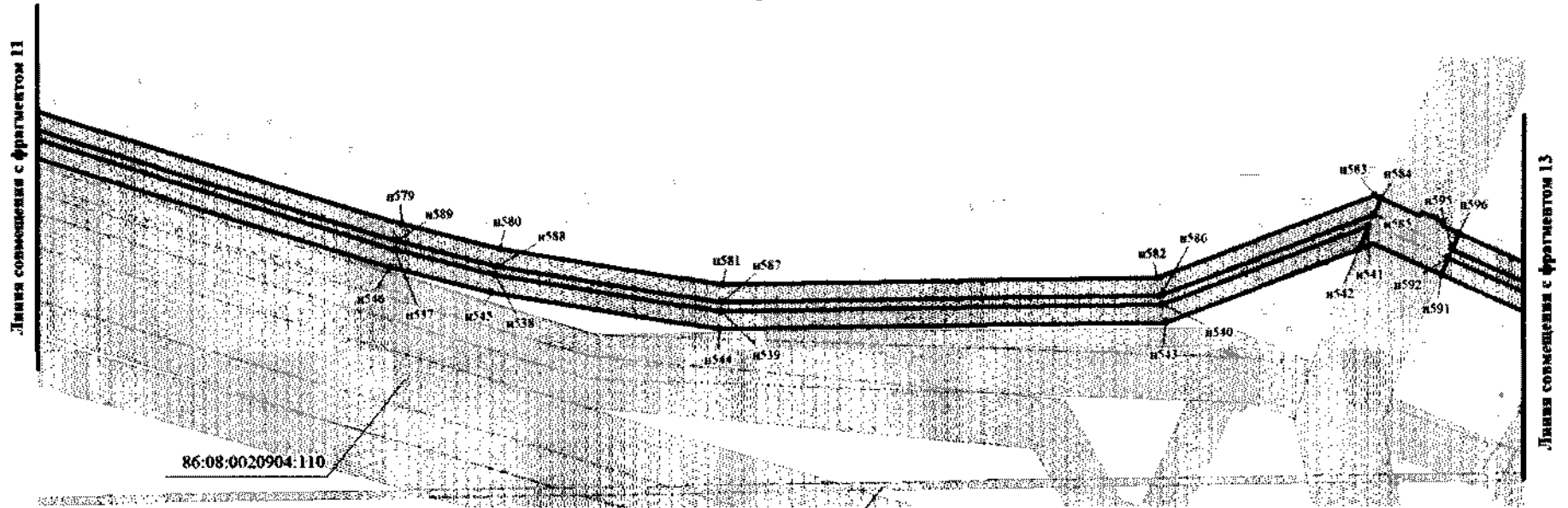
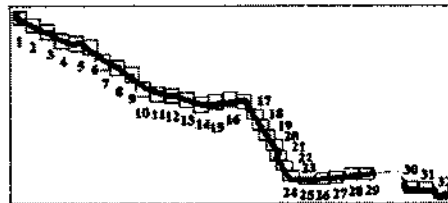







Схема расположения фрагментов

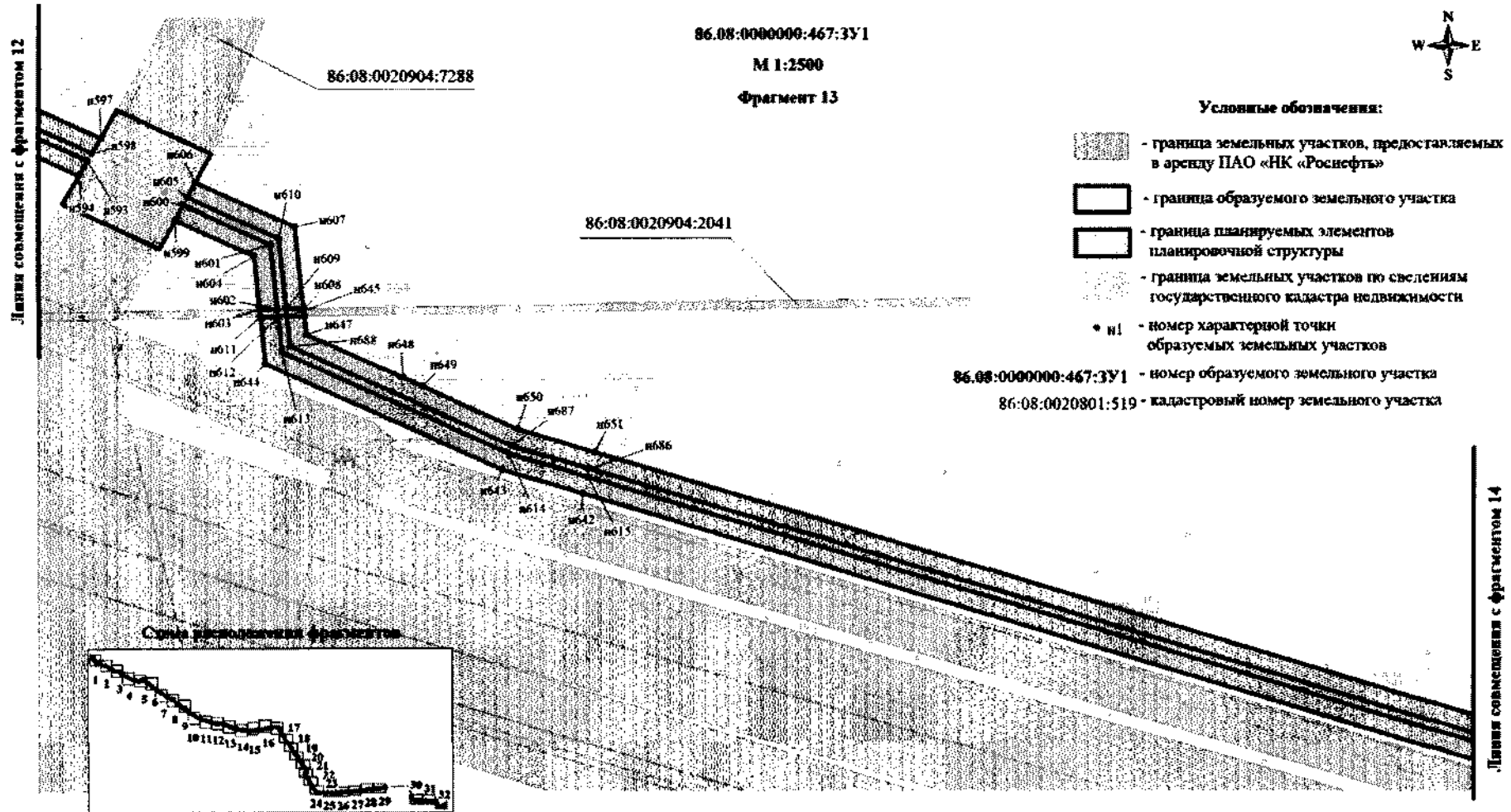


Условные обозначения:

-  - граница земельных участков, предоставляемых в аренду ПАО «НК «Роснефть»
-  - граница образуемого земельного участка
-  - граница планируемых элементов планировочной структуры
-  - граница земельных участков по сведениям государственного кадастра недвижимости
-  n1 - номер характерной точки образуемых земельных участков

86.08:000000:467:3У1 - номер образуемого земельного участка

86:08:0020801:519 - кадастровый номер земельного участка



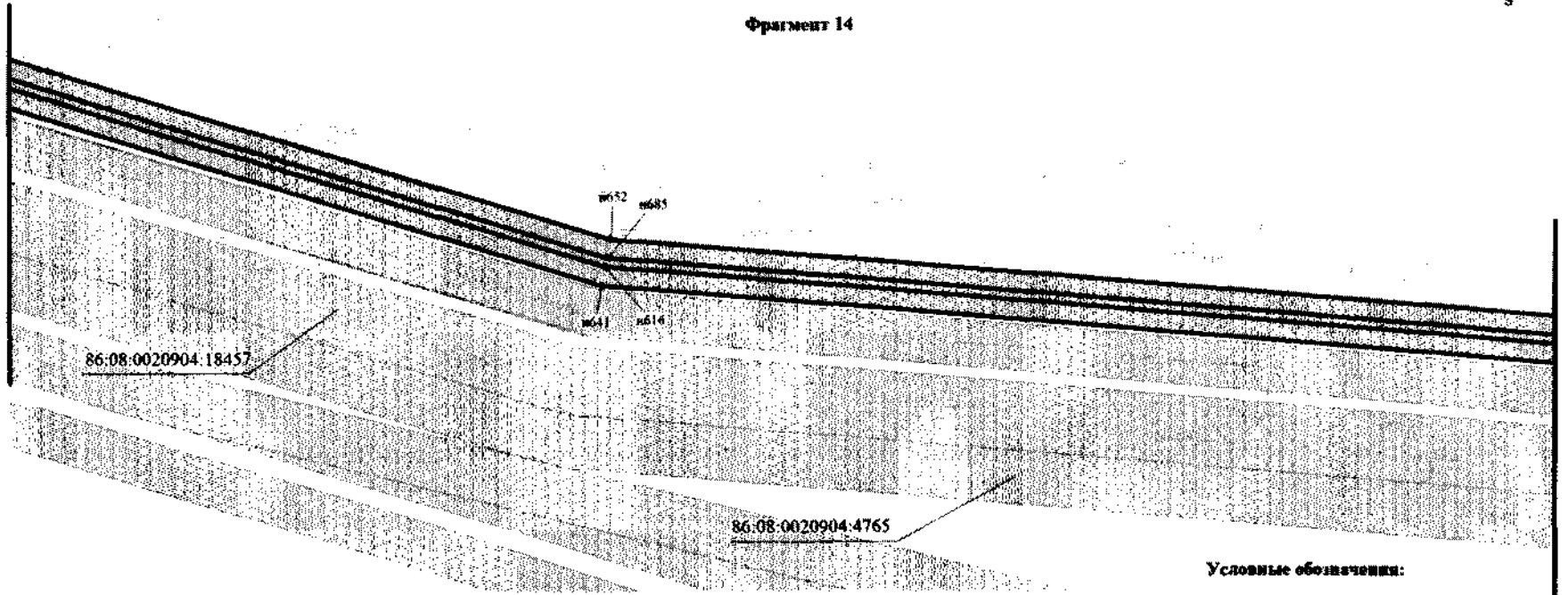
86.08:000000:467:3У1

М 1:2500

Фрагмент 14

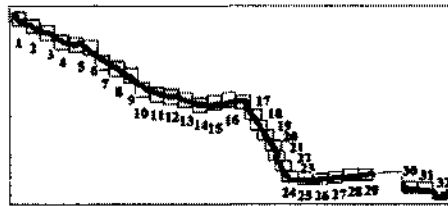


Линия совмещения с фрагментом 13







Линия совмещения с фрагментом 15

Схема расположения фрагментов



Условные обозначения:

-  - граница земельных участков, предоставляемых в аренду ПАО «НК «Роснефть»
-  - граница образуемого земельного участка
-  - граница планируемых элементов планировочной структуры
-  - граница земельных участков по сведениям государственного кадастра недвижимости
- n1 - номер характерной точки образуемых земельных участков

86.08:000000:467:3У1 - номер образуемого земельного участка

86.08:0020801:519 - кадастровый номер земельного участка

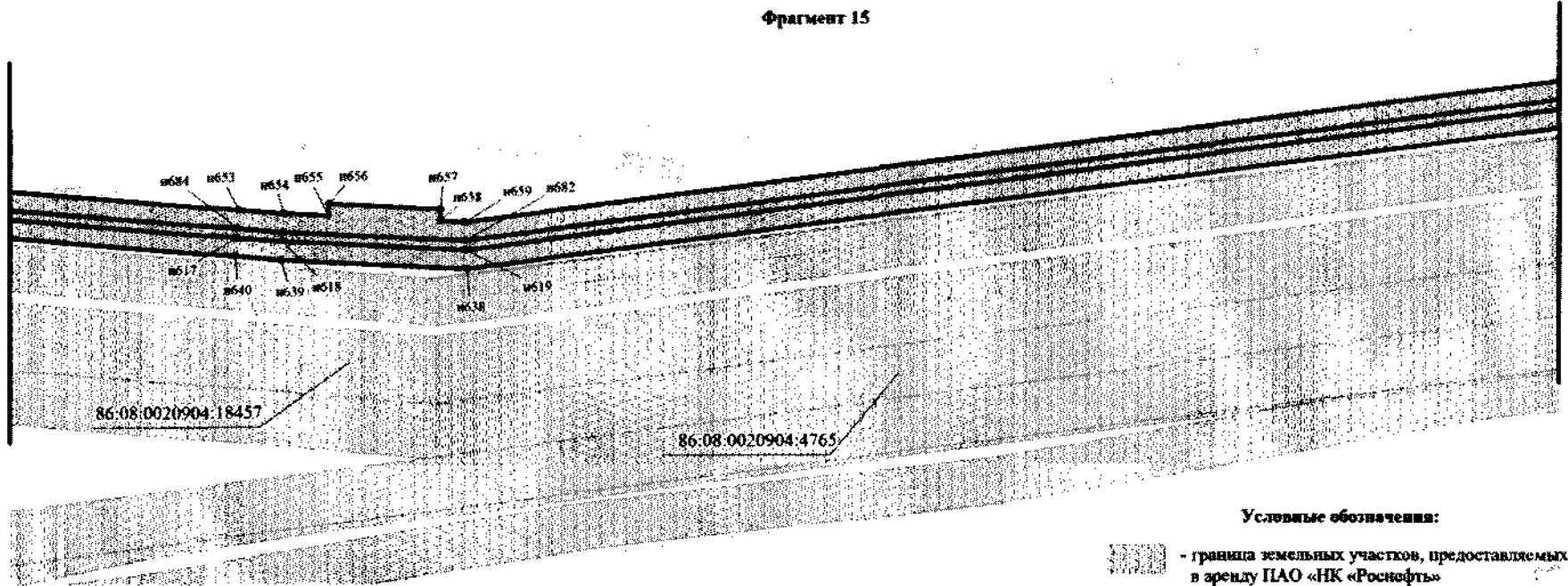
86.08:0000000:467:3У1

М 1:2500

Фрагмент 15



Линия совмещения с фрагментом 14



Линия совмещения с фрагментом 16

Условные обозначения:





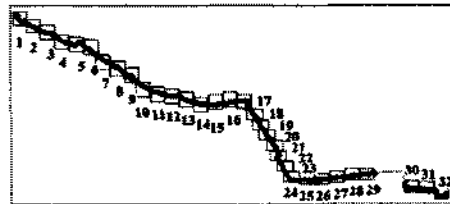
-  - граница земельных участков, предоставляемых в аренду ПАО «НК «Роснефть»
-  - граница образуемого земельного участка
-  - граница планируемых элементов планировочной структуры
-  - граница земельных участков по сведениям государственного кадастра недвижимости
- n1 - номер характерной точки образуемых земельных участков
- 86.08:0000000:467:3У1 - номер образуемого земельного участка
- 86:08:0020801:519 - кадастровый номер земельного участка

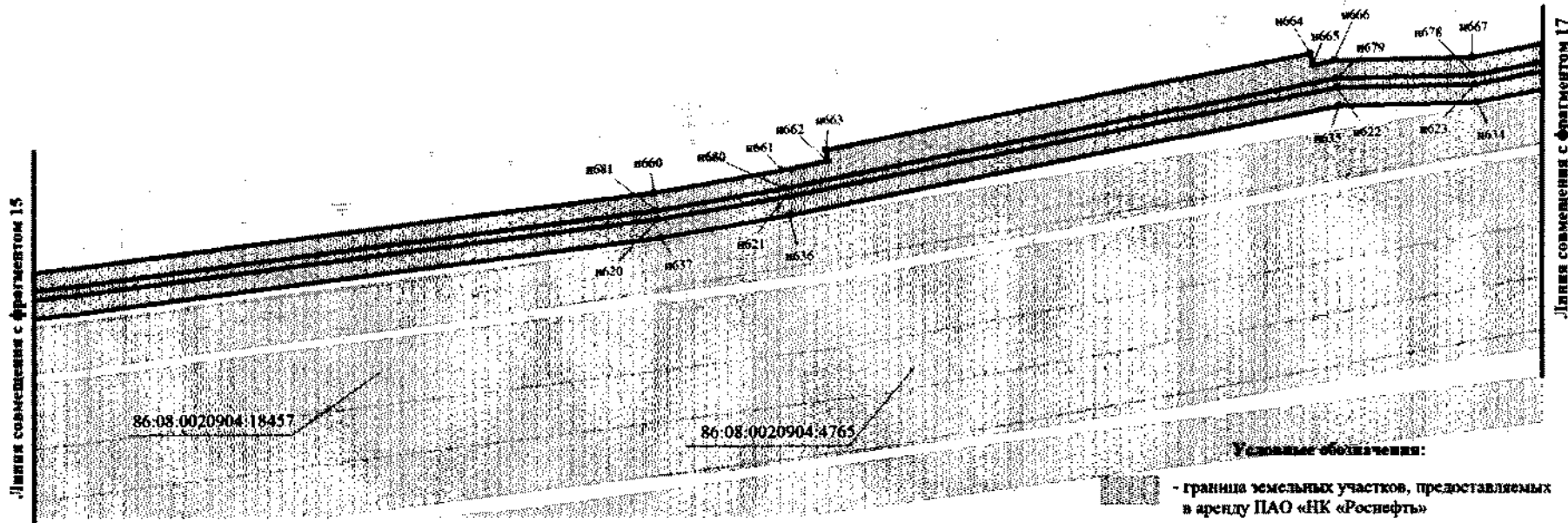
Схема расположения фрагментов



86.08:0000000:467:3У1

М 1:2500






Фрагмент 16



Линия совмещения с фрагментом 15

Линия совмещения с фрагментом 17

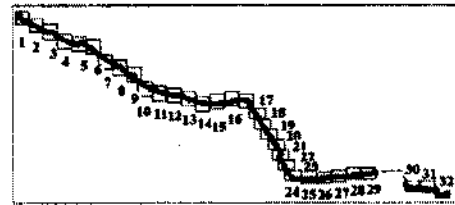
Условные обозначения:

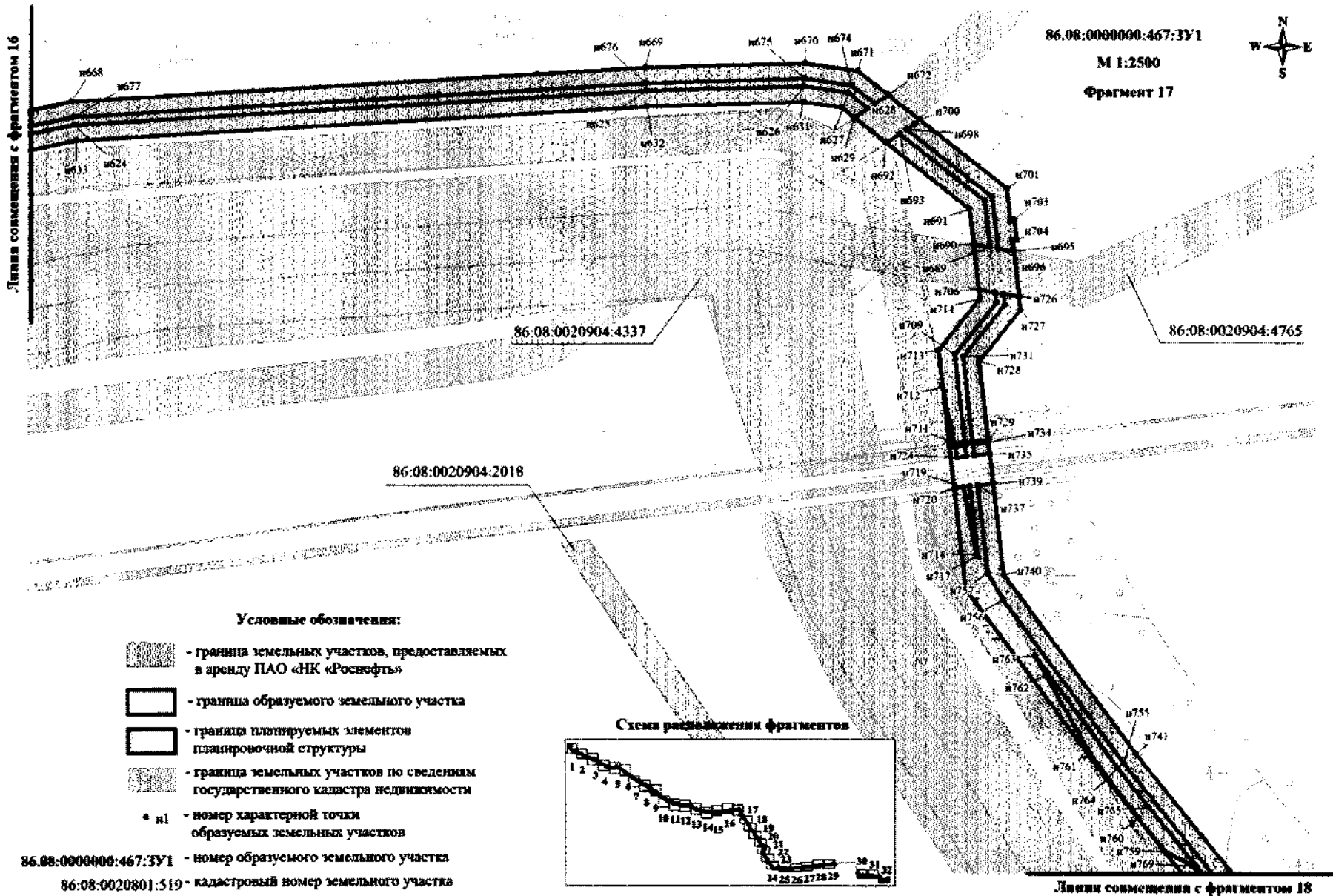
-  - граница земельных участков, предоставляемых в аренду ПАО «НК «Роснефть»
-  - граница образуемого земельного участка
-  - граница планируемых элементов планировочной структуры
-  - граница земельных участков по сведениям государственного кадастра недвижимости
-  n1 - номер характерной точки образуемых земельных участков

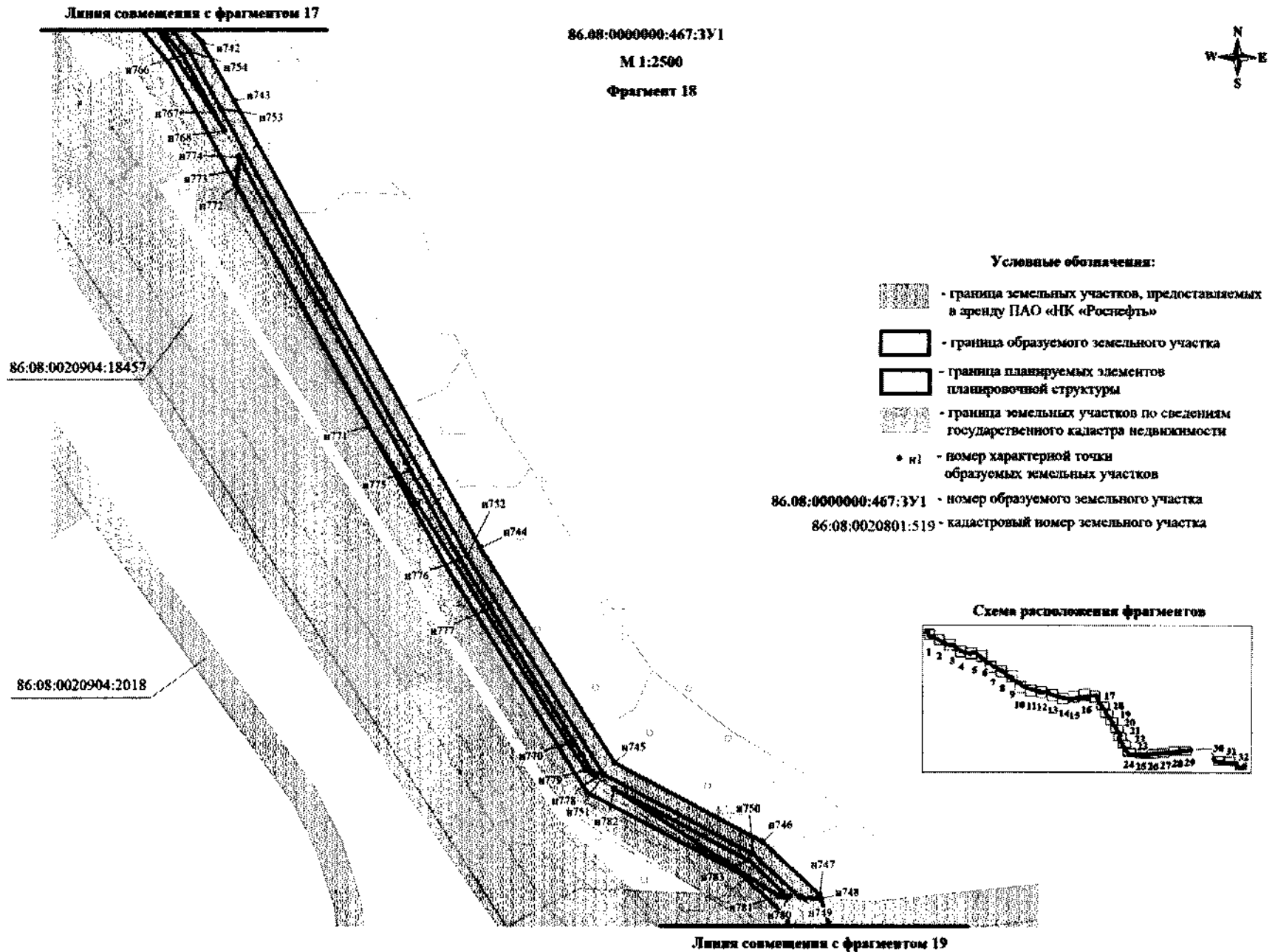
86.08:0000000:467:3У1 - номер образуемого земельного участка

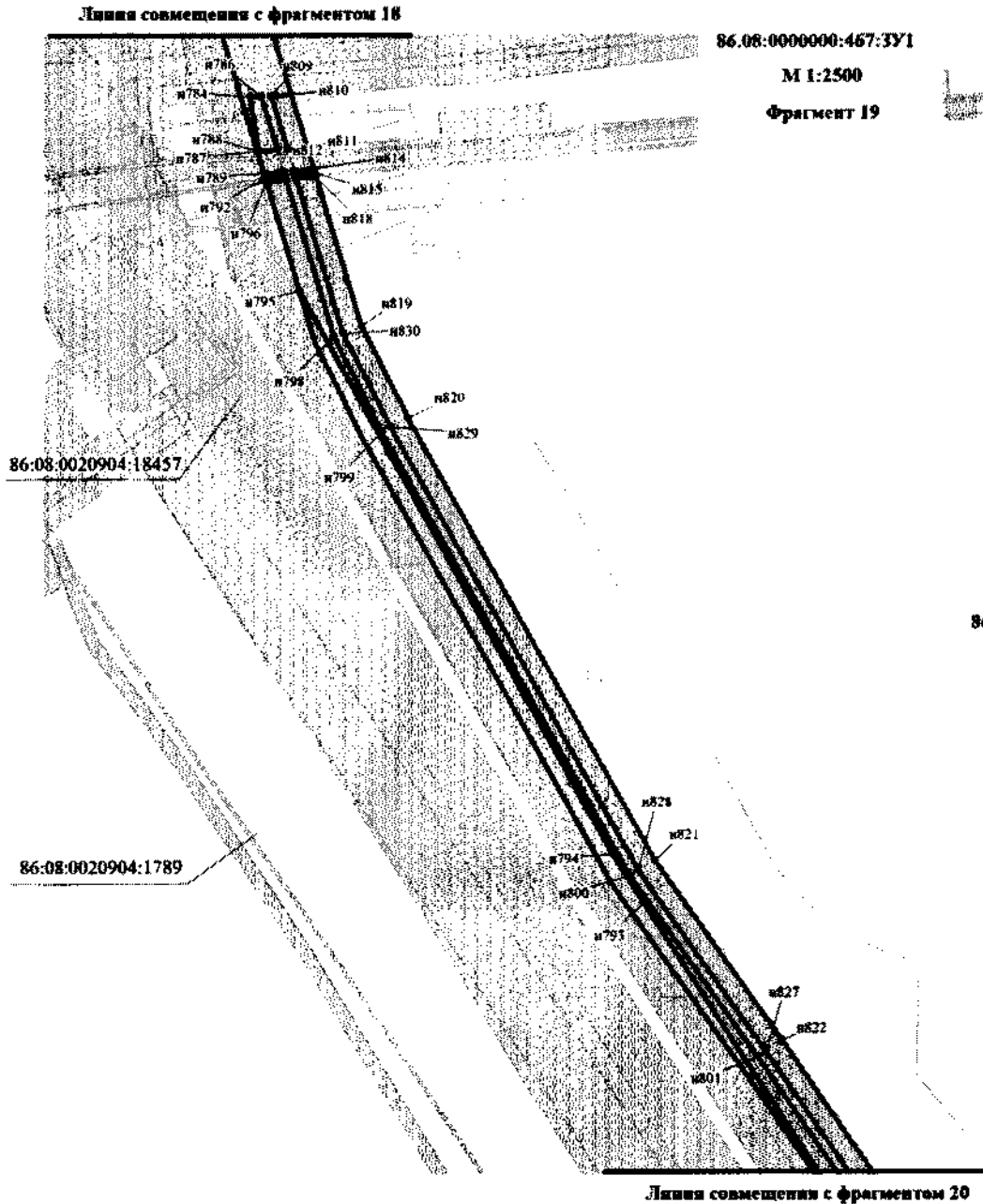
86:08:0020801:519 - кадастровый номер земельного участка

Схема расположения фрагментов













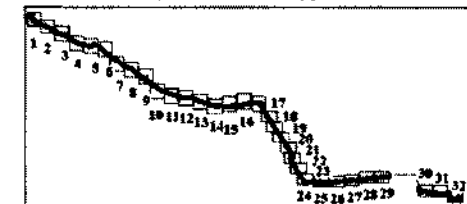
Условные обозначения:

-  - граница земельных участков, предоставляемых в аренду ПАО «НК «Роснефть»
-  - граница образуемого земельного участка
-  - граница планируемых элементов планировочной структуры
-  - границы земельных участков по сведениям государственного кадастра недвижимости
- * n1 - номер характерной точки образуемых земельных участков

86.08:0000000:467:3У1 - номер образуемого земельного участка

86:08:0020801:519 - кадастровый номер земельного участка

Схема расположения фрагментов



Линия совмещения с фрагментом 19


86.08.0000000:467:ЗУ1

М 1:2500





Фрагмент 20



Схема расположения фрагментов



Условные обозначения:

-  - граница земельных участков, предоставляемых в аренду ПАО «НК «Роснефть»
-  - граница образуемого земельного участка
-  - граница планируемых элементов планировочной структуры
-  - граница земельных участков по сведениям государственного кадастра недвижимости
- n1 - номер характерной точки образуемых земельных участков

86.08.0000000:467:ЗУ1 - номер образуемого земельного участка

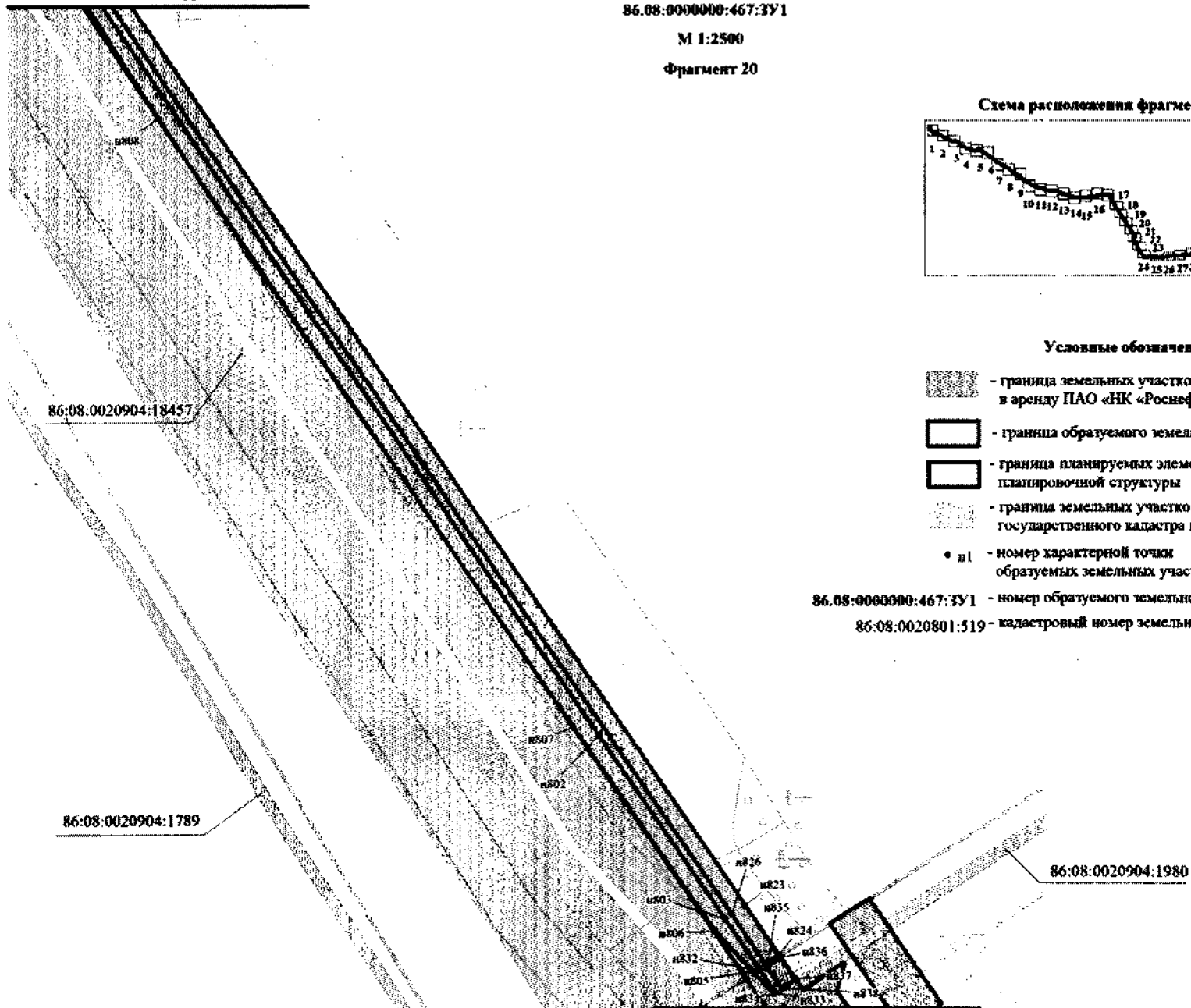
86:08.0020801:519 - кадастровый номер земельного участка

86:08.0020904:18457

86:08.0020904:1789

86:08.0020904:1980

Линия совмещения с фрагментом 21



Линия совмещения с фрагментом 26

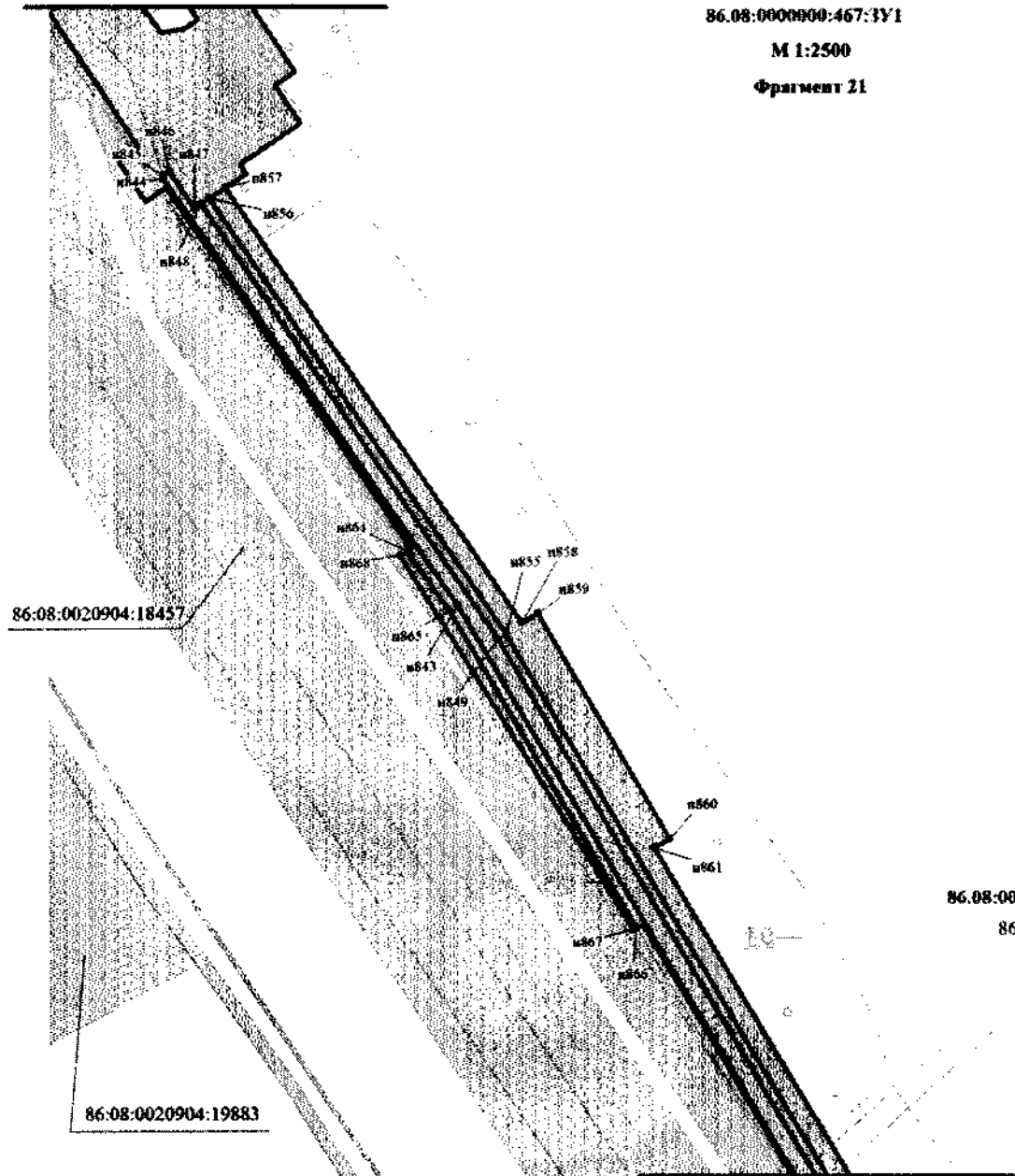

86.08:0000000:467:3У1

М 1:2500





Фрагмент 21



Схема расположения фрагментов



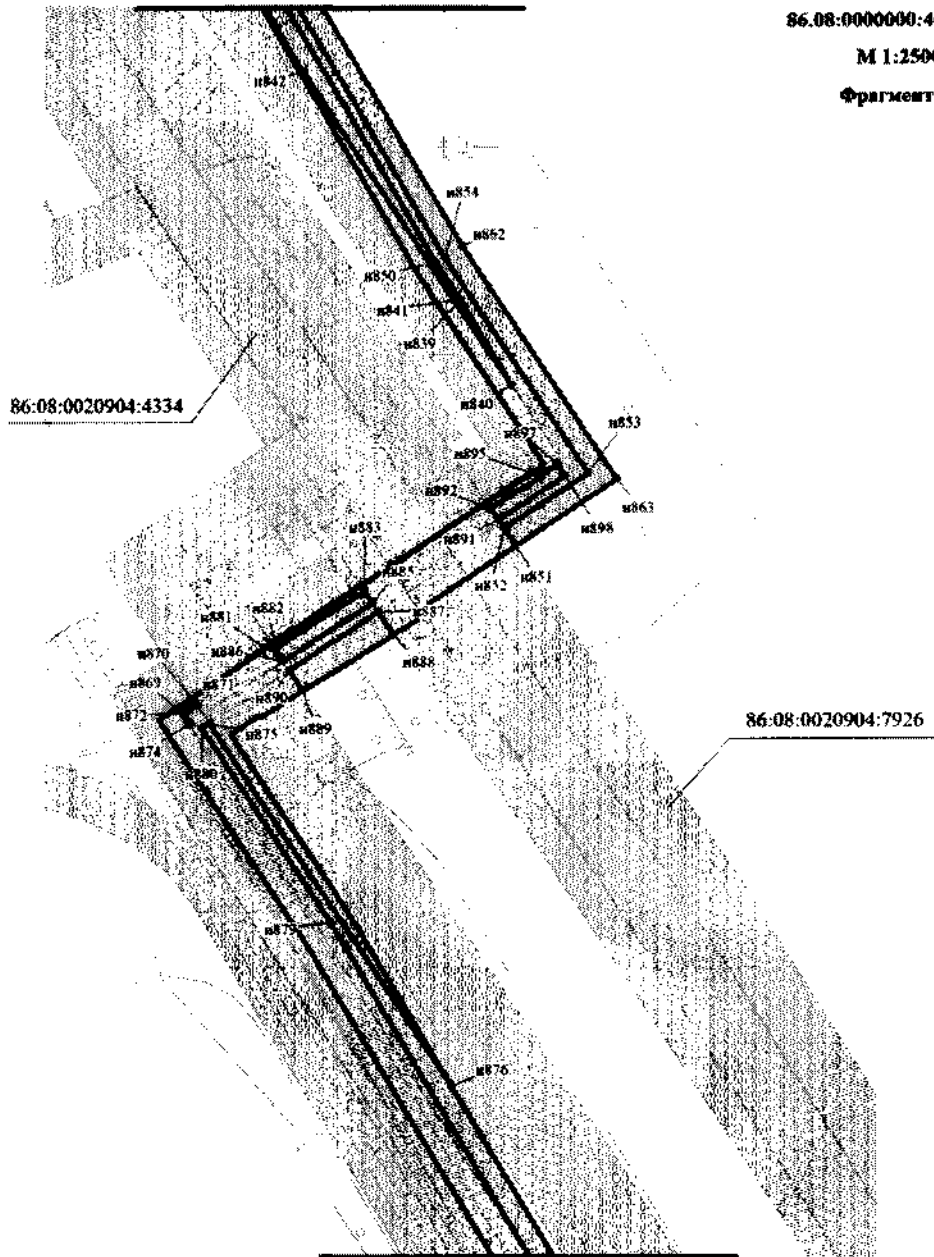
Условные обозначения:

-  - граница земельных участков, предоставляемых в аренду ПАО «НК «Роснефть»
-  - граница образуемого земельного участка
-  - граница планируемых элементов планировочной структуры
-  - граница земельных участков по сведениям государственного кадастра недвижимости
- n1 - номер характерной точки образуемых земельных участков

86.08:0000000:467:3У1 - номер образуемого земельного участка

86:08:0020801:519 - кадастровый номер земельного участка

Линия совмещения с фрагментом 21




86.08:0000000:467:3У1

М 1:2500





Фрагмент 22



Схема расположения фрагментов



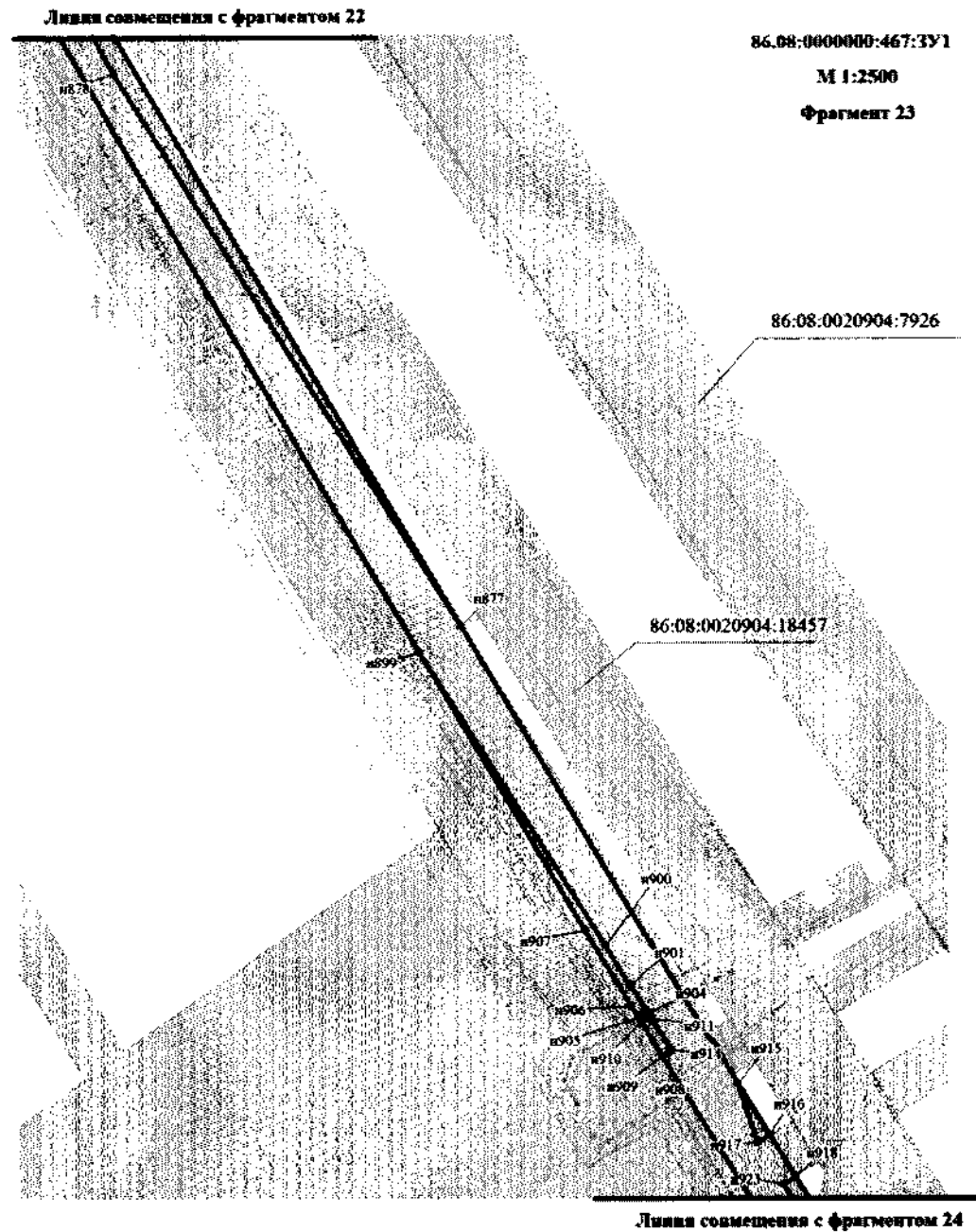
Условные обозначения:

-  - граница земельных участков, предоставляемых в аренду ПАО «НК «Роснефть»
-  - граница образуемого земельного участка
-  - граница планируемых элементов планировочной структуры
-  - граница земельных участков по сведениям государственного кадастра недвижимости
- n1 - номер характерной точки образуемых земельных участков





86.08:0000000:467:3У1 - номер образуемого земельного участка

86.08:0020801:519 - кадастровый номер земельного участка

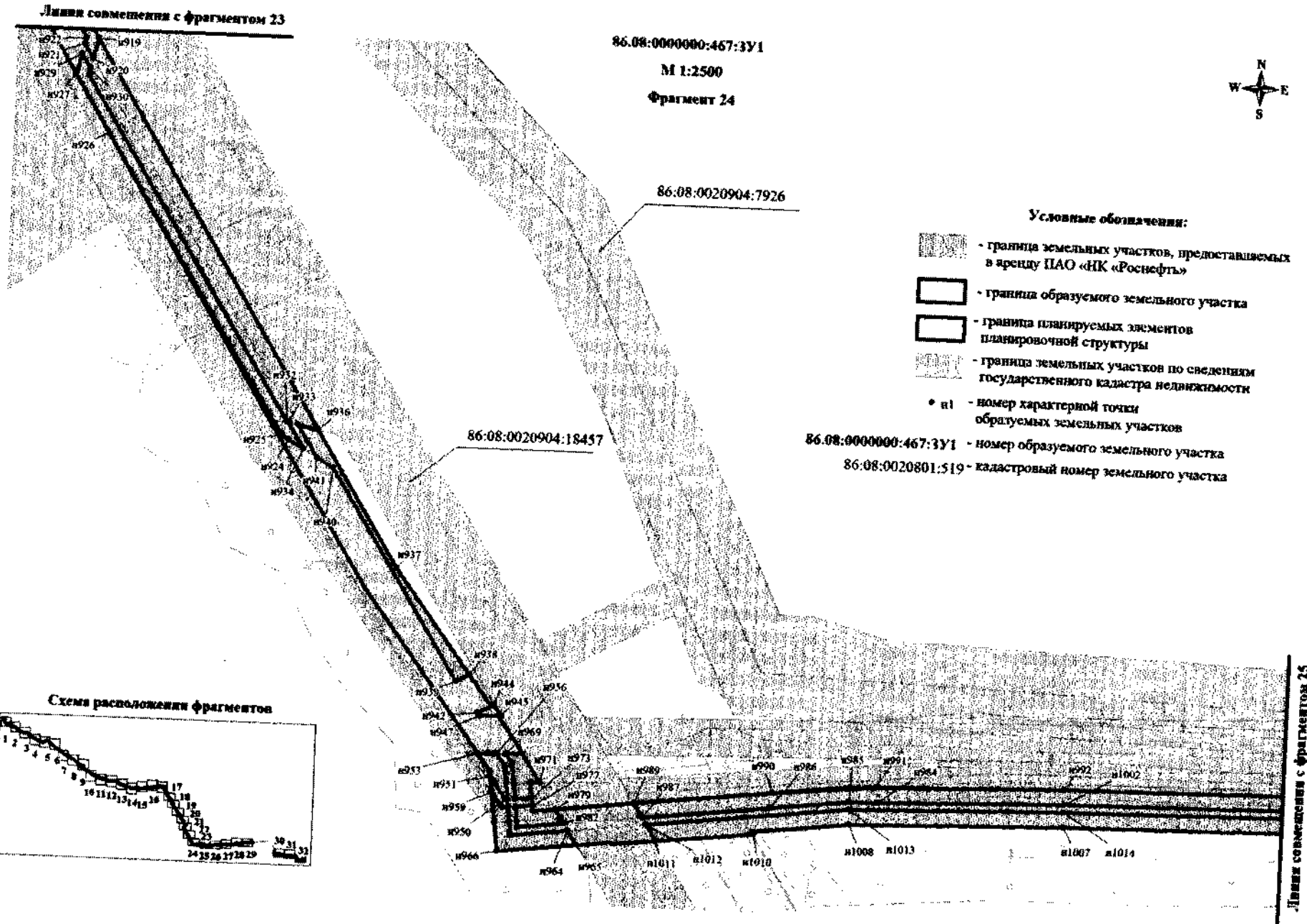
Линия совмещения с фрагментом 23



Условные обозначения:

-  - граница земельных участков, предоставляемых в аренду ПАО «НК «Роснефть»
-  - граница образуемого земельного участка
-  - граница планируемых элементов планировочной структуры
-  - граница земельных участков по сведениям государственного кадастра недвижимости
- n1 - номер характерной точки образуемых земельных участков

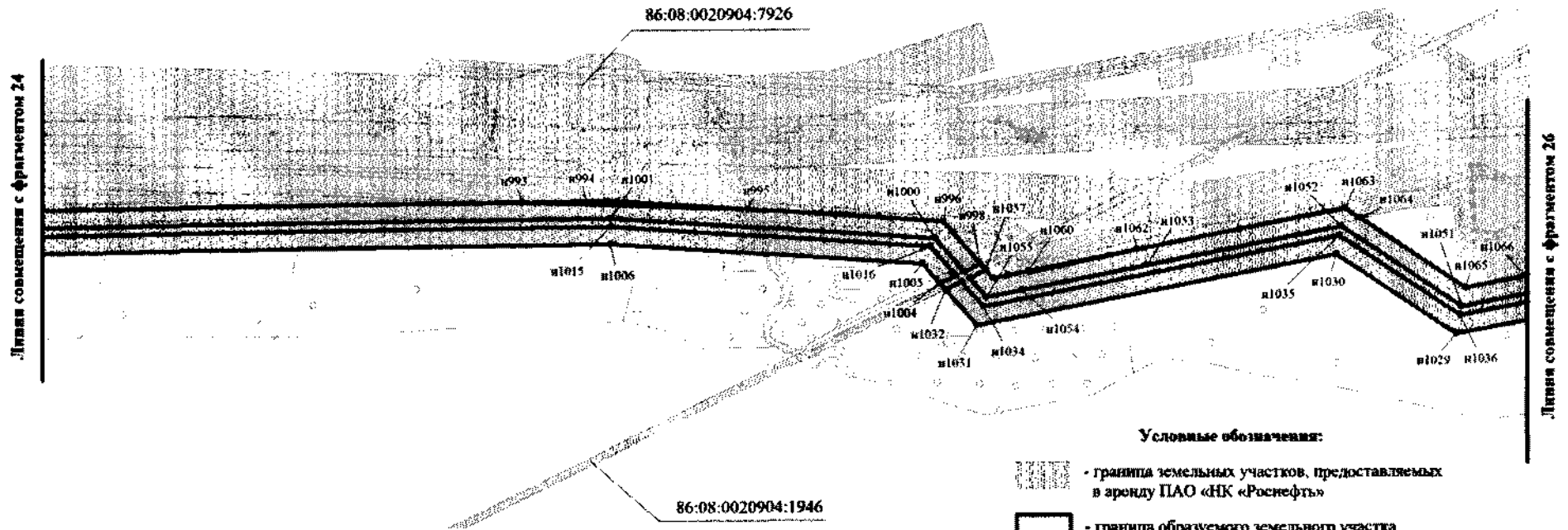
86.08:0000000:467:3У1 - номер образуемого земельного участка
86:08:0020801:519 - кадастровый номер земельного участка



86.08:000000:467:3У1

М 1:2500





Фрагмент 25



Линия совмещения с фрагментом 24

Линия совмещения с фрагментом 26

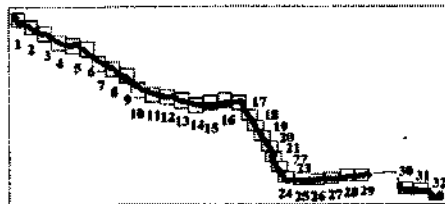
Условные обозначения:

-  - граница земельных участков, предоставляемых в аренду ПАО «НК «Роснефть»
-  - граница образуемого земельного участка
-  - граница планируемых элементов планировочной структуры
-  - граница земельных участков по сведениям государственного кадастра недвижимости
- п1 - номер характерной точки образуемых земельных участков

86.08:000000:467:3У1 - номер образуемого земельного участка

86:08:0020801:519 - кадастровый номер земельного участка

Схема расположения фрагментов



86.08:0000000:467:3У1

М 1:2500

Фрагмент 26

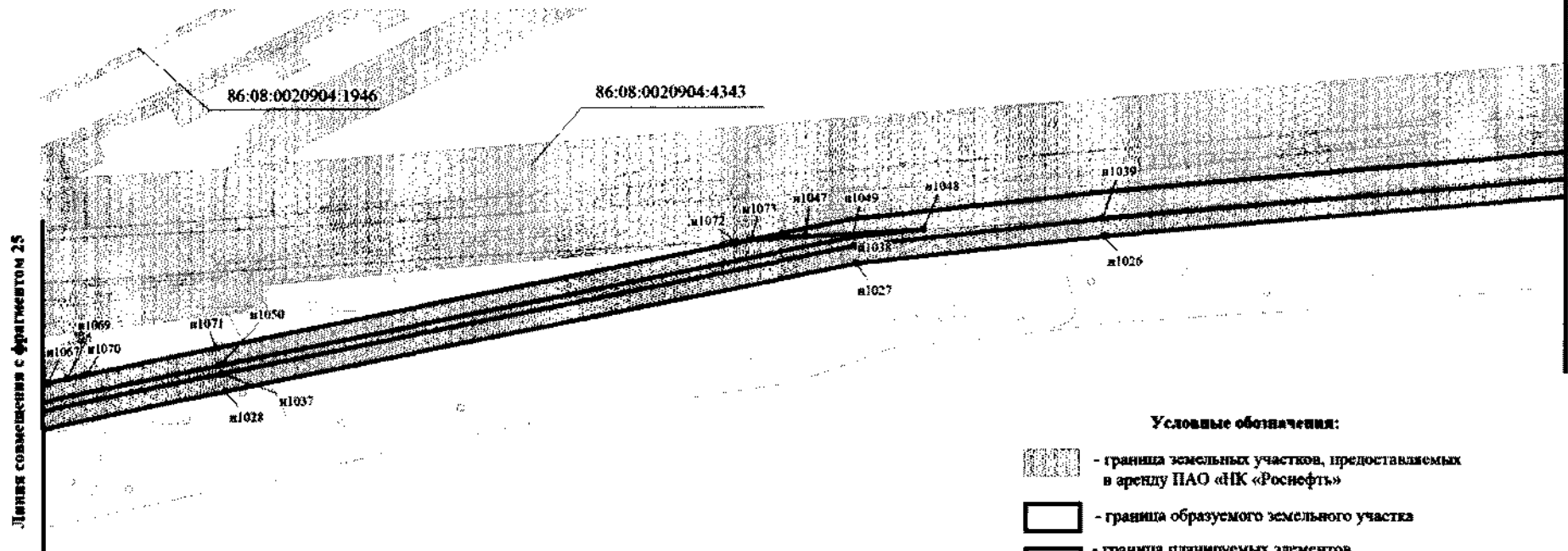







Схема расположения фрагментов



Условные обозначения:

-  - граница земельных участков, предоставляемых в аренду ПАО «НК «Роснефть»
-  - граница образуемого земельного участка
-  - граница планируемых элементов планировочной структуры
-  - граница земельных участков по сведениям государственного кадастра недвижимости
- п1 - номер характерной точки образуемых земельных участков

86.08:0000000:467:3У1 - номер образуемого земельного участка

86:08:0020801:519 - кадастровый номер земельного участка

86.08:000000:467:3У1

М 1:2500

Фрагмент 27

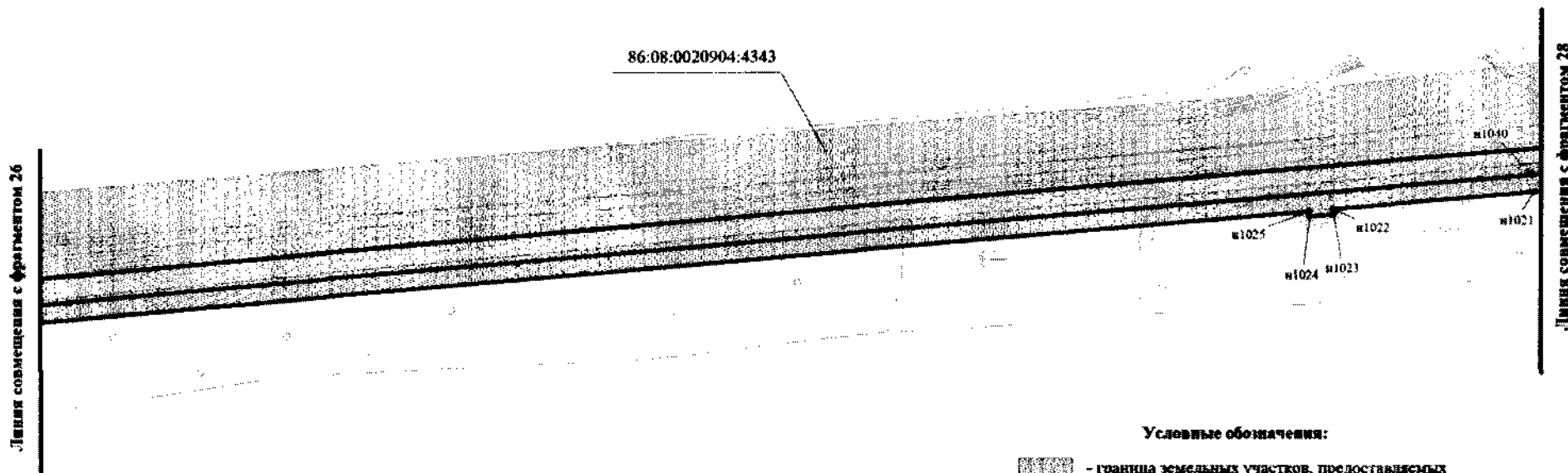
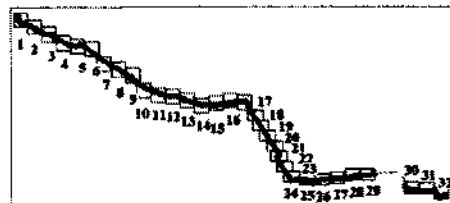






Схема расположения фрагментов



Условные обозначения:

-  - граница земельных участков, предоставляемых в аренду ПАО «НК «Роснефть»
-  - граница образуемого земельного участка
-  - граница планируемых элементов планировочной структуры
-  - граница земельных участков по сведениям государственного кадастра недвижимости
- n1 - номер характерной точки образуемых земельных участков

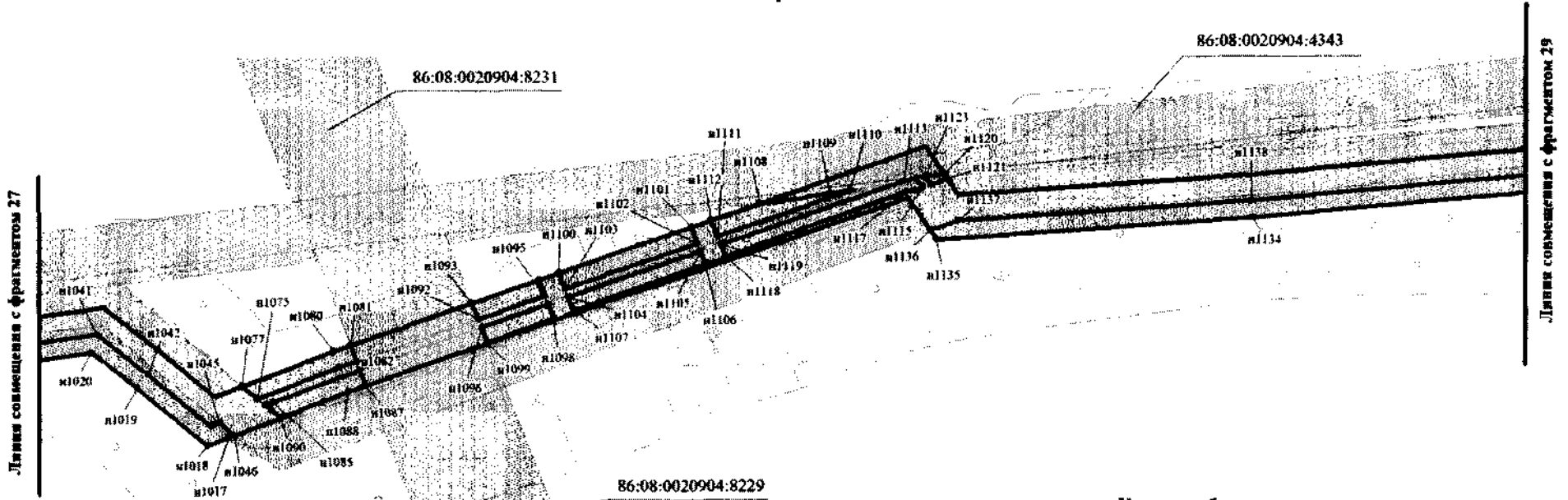
86.08:000000:467:3У1 - номер образуемого земельного участка

86.08:0020801:519 - кадастровый номер земельного участка

86.08:000000:467:3У1

М 1:2500

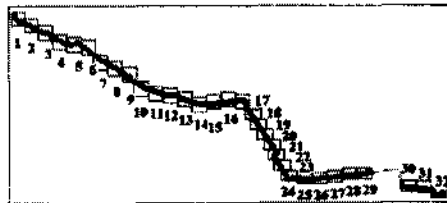
Фрагмент 28







Линия совмещения с фрагментом 27

Линия совмещения с фрагментом 29

Схема расположения фрагментов

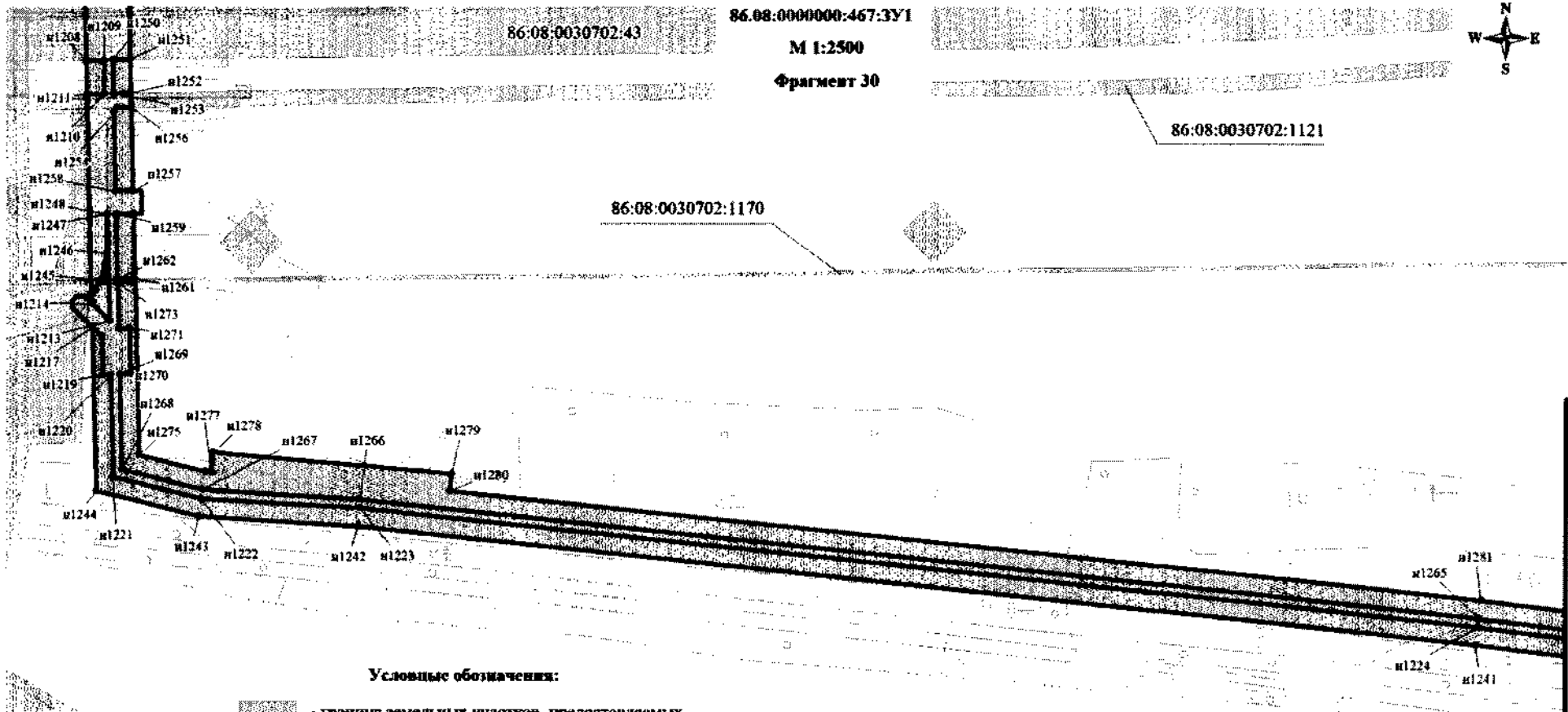


Условные обозначения:




-  - граница земельных участков, предоставляемых в аренду ПАО «НК «Роснефть»
-  - граница образуемого земельного участка
-  - граница планируемых элементов планировочной структуры
-  - граница земельных участков по сведениям государственного кадастра недвижимости
- п1 - номер характерной точки образуемых земельных участков

86.08:000000:467:3У1 - номер образуемого земельного участка

86:08:0020801:519 - кадастровый номер земельного участка

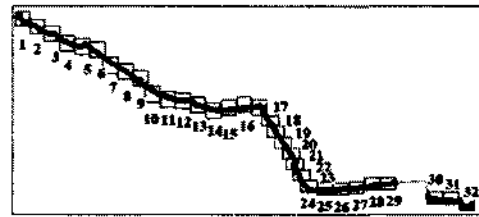


Условные обозначения:

-  - граница земельных участков, предоставляемых в аренду ПАО «НК «Роснефть»
-  - граница проектируемого земельного участка
-  - граница земельных участков по сведениям государственного кадастра недвижимости
- n1 - точка поворота границы земельного участка, установленная при проведении кадастровых работ

86:08:0000000:467:3У1 - номер проектируемого земельного участка
 86:08:0020801:519 - кадастровый номер земельного участка

Схема расположения фрагментов



Линия совмещена с фрагментом 31

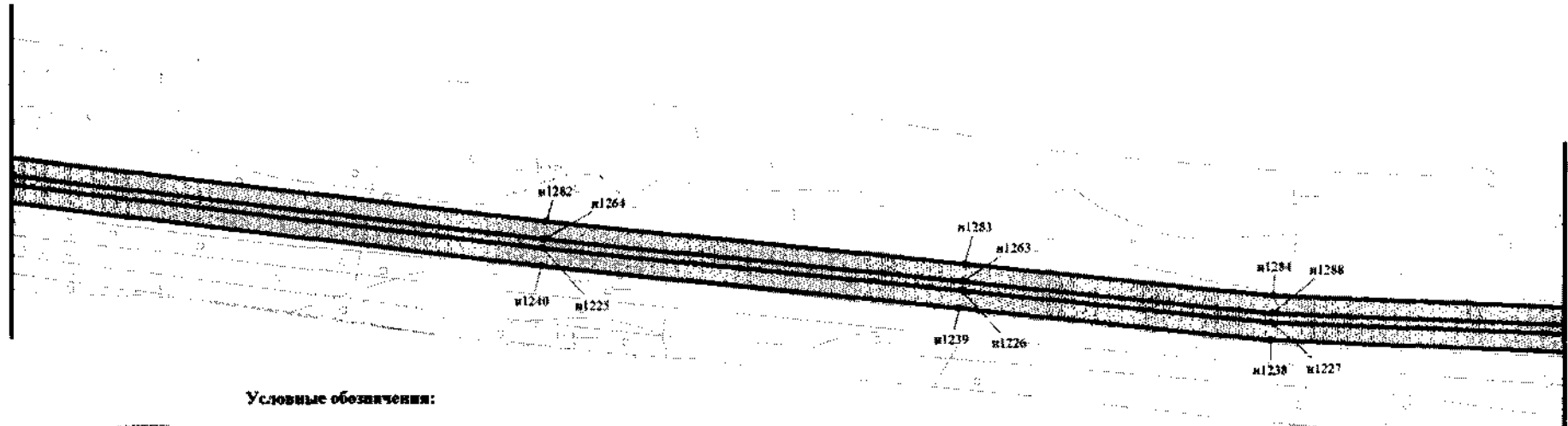
86.08.0000000:467:3У1

М 1:2500

Фрагмент 31







Линия совмещения с фрагментом 30



Линия совмещения с фрагментом 32


Условные обозначения:

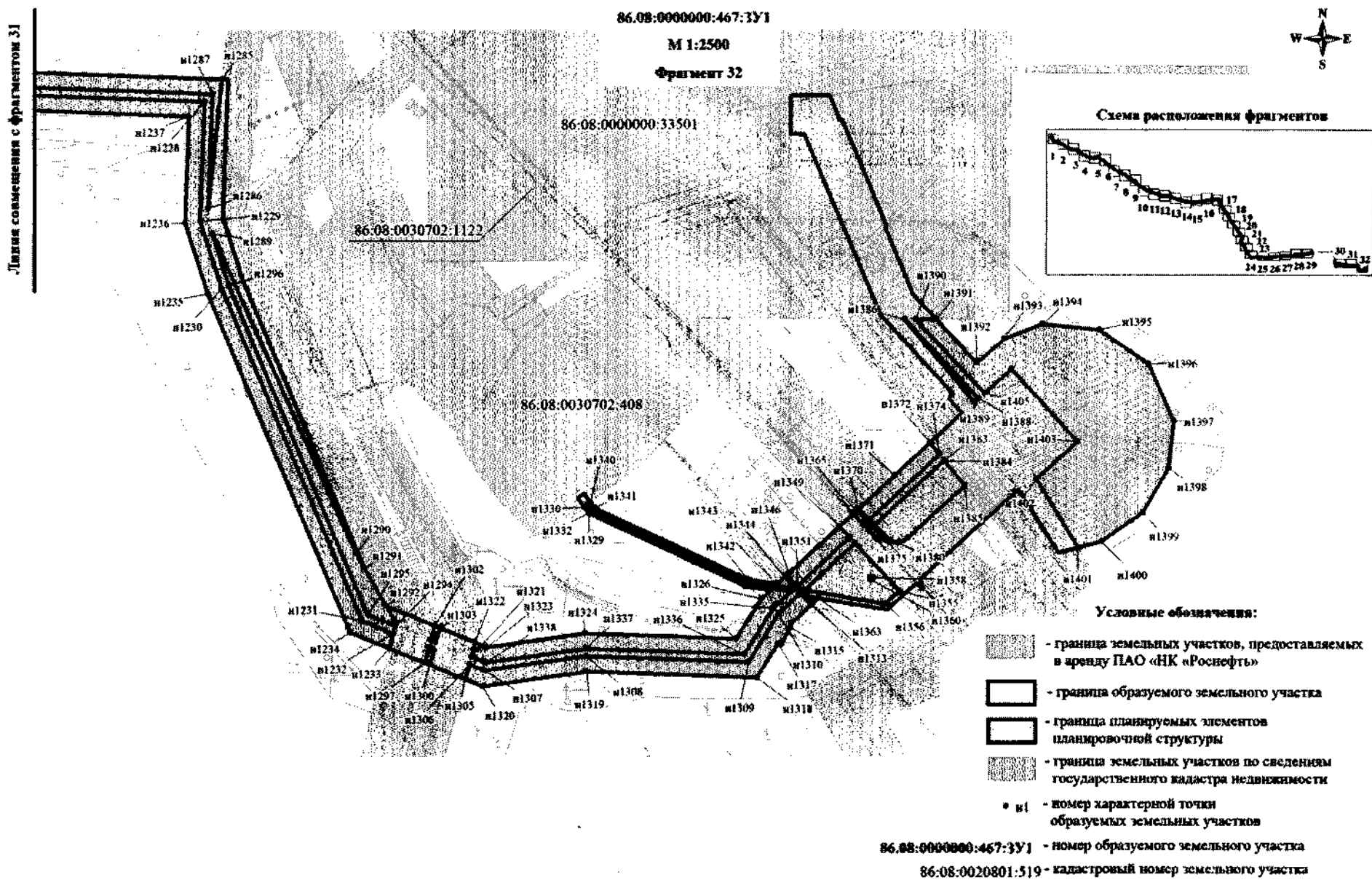
-  - граница земельных участков, предоставляемых в аренду ПАО «НК «Роснефть»
-  - граница образуемого земельного участка
-  - граница планируемых элементов планировочной структуры
-  - граница земельных участков по сведениям государственного кадастра недвижимости
- n1 - номер характерной точки образуемых земельных участков

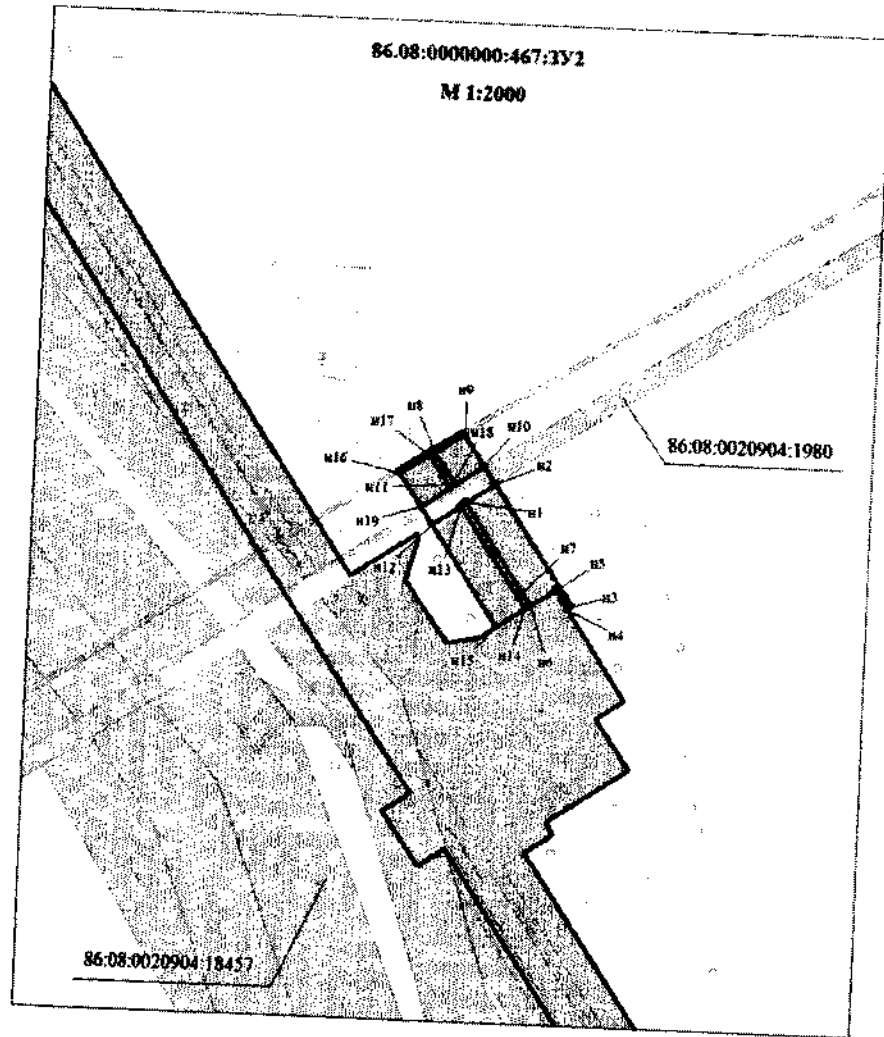
86.08.0000000:467:3У1 - номер образуемого земельного участка

86:08.0020801:519 - кадастровый номер земельного участка





Схема расположения фрагментов

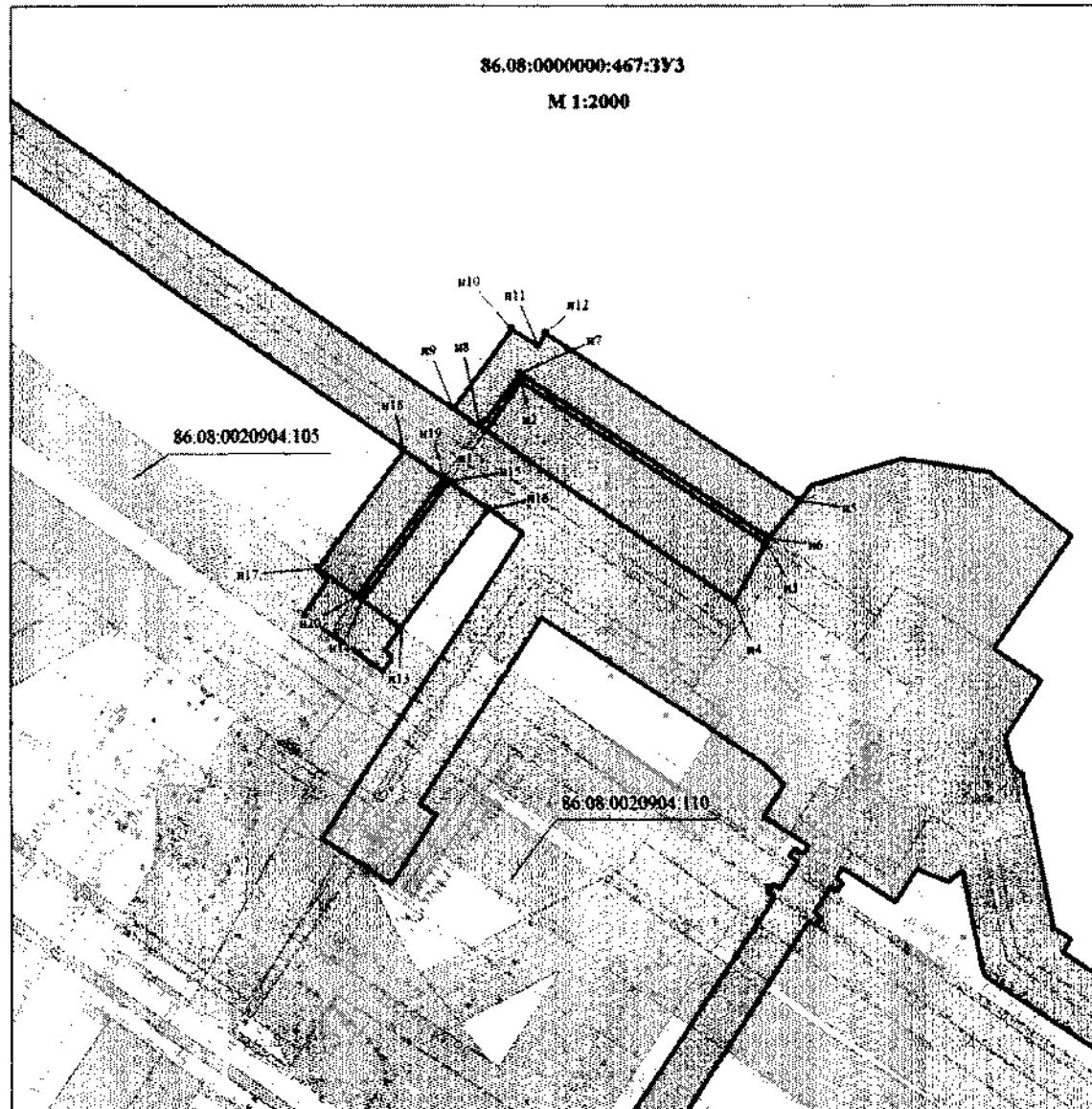






Условные обозначения:

-  - граница земельных участков, предоставляемых в аренду ПАО «НК «Роснефть»
-  - граница образуемого земельного участка
-  - граница планируемых элементов планировочной структуры
-  - граница земельных участков по сведениям государственного кадастра недвижимости
- к1 - номер характерной точки образуемых земельных участков
- 86.08:000000:467:3У1 - номер образуемого земельного участка
- 86.08:0020904:1980 - кадастровый номер земельного участка

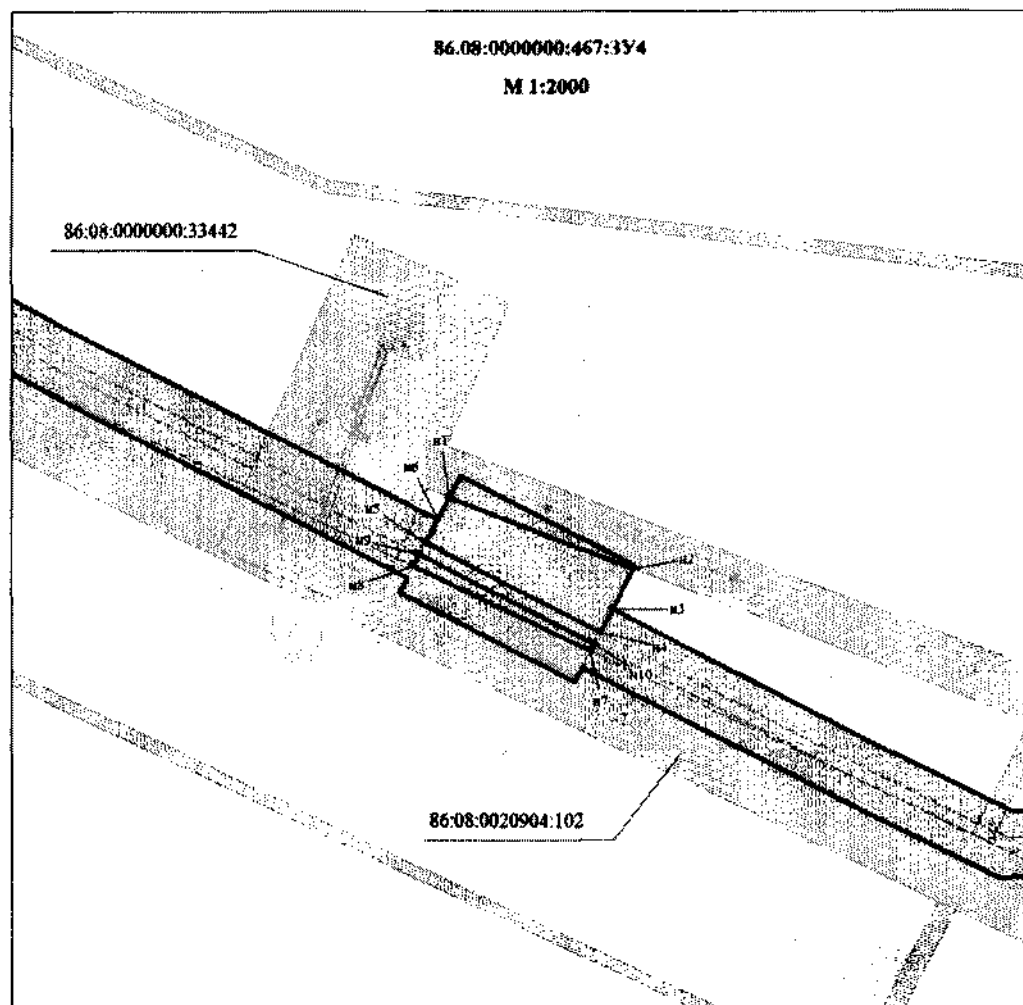


Условные обозначения:





- граница земельных участков, предоставляемых в аренду ПАО «НК «Роснефть»
- граница образуемого земельного участка
- граница планируемых элементов планировочной структуры
- граница земельных участков по сведениям государственного кадастра недвижимости
- n1 - номер характерной точки образуемых земельных участков

86.08:0000000:467:3У1 - номер образуемого земельного участка

86.08:0020801:519 - кадастровый номер земельного участка

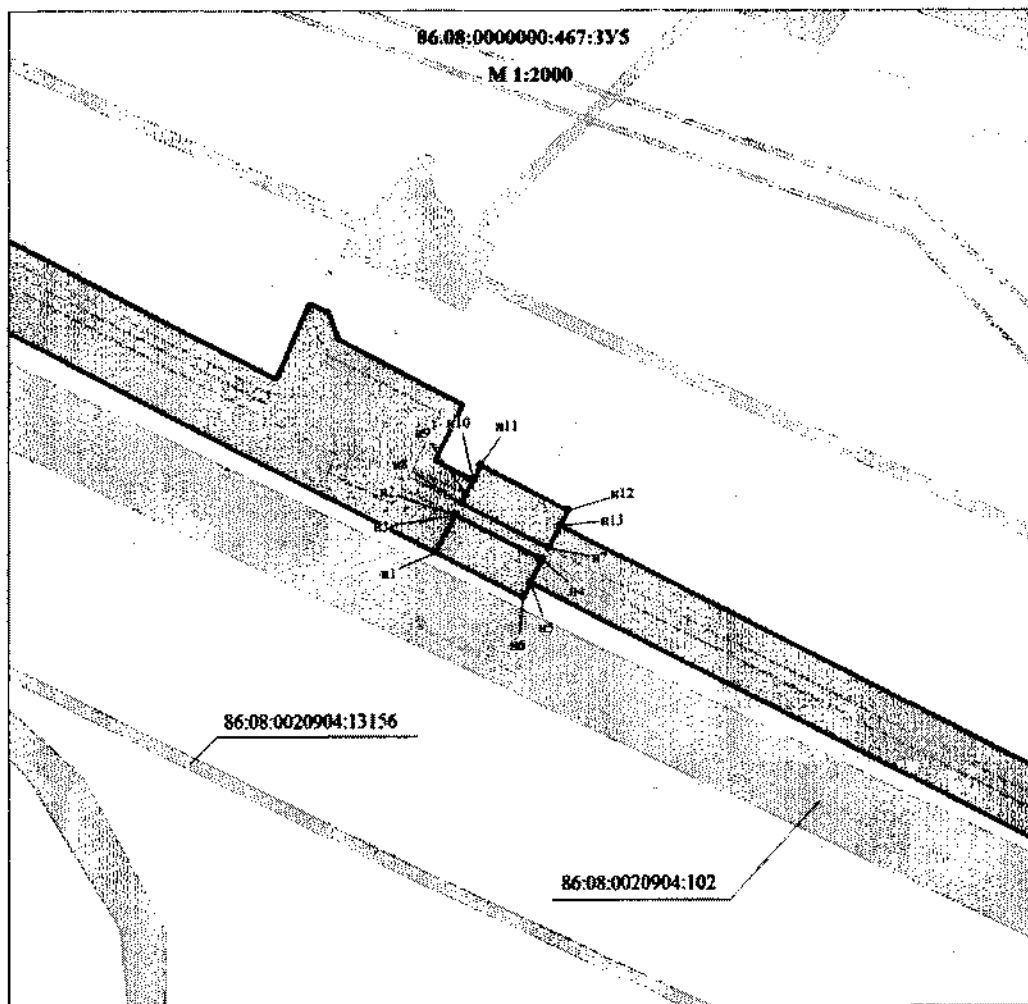


Условные обозначения:





-  - граница земельных участков, предоставляемых в аренду ПАО «НК «Роснефть»
-  - граница образуемого земельного участка
-  - граница планируемых элементов планировочной структуры
-  - граница земельных участков по сведениям государственного кадастра недвижимости
- ♦ н1 - номер характерной точки образуемых земельных участков

86.08:0000000:467:3У1 - номер образуемого земельного участка

86.08:0020801:519 - кадастровый номер земельного участка

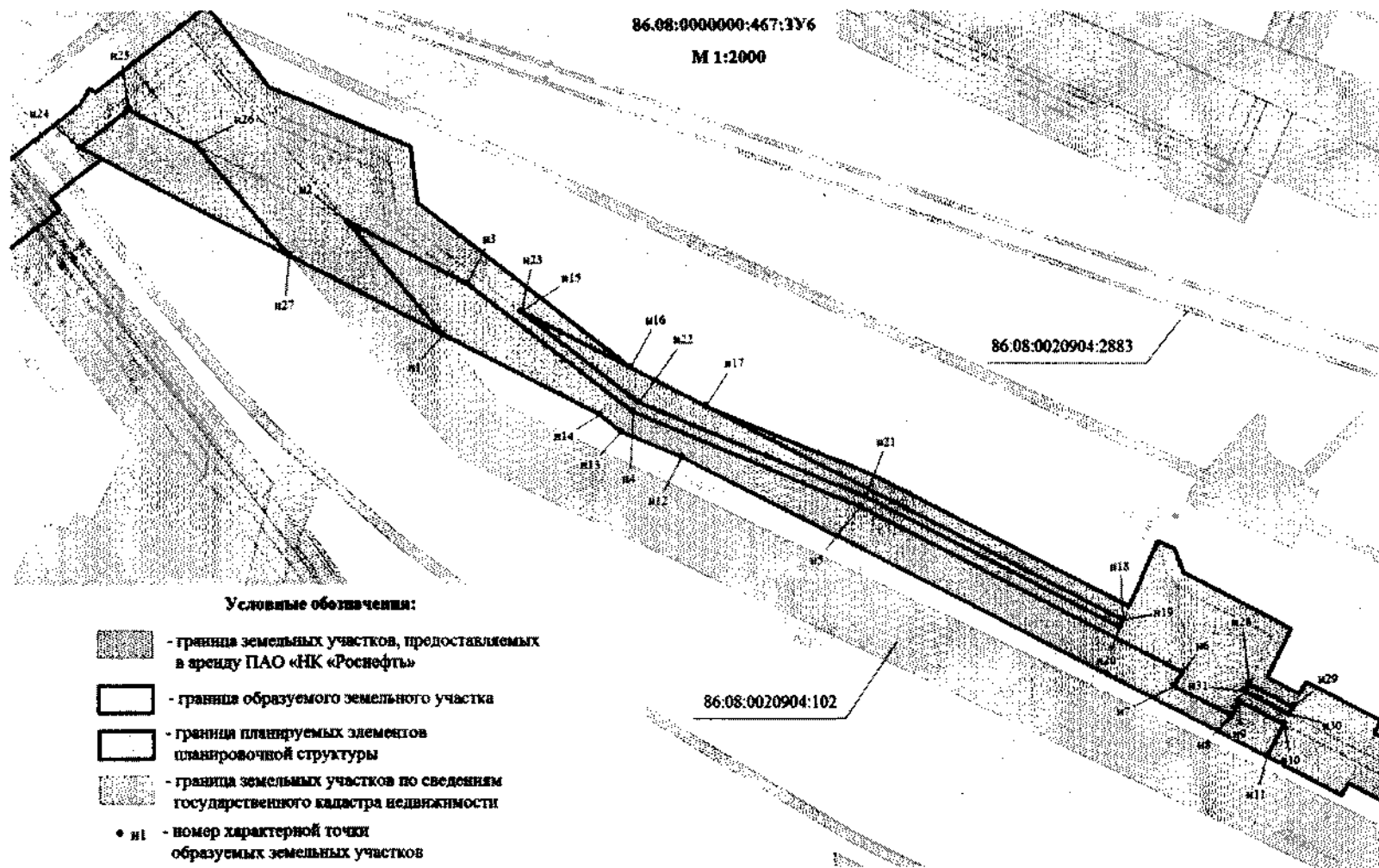


Условные обозначения:





-  - граница земельных участков, предоставляемых в аренду ПАО «НК «Роснефть»
-  - граница образуемого земельного участка
-  - граница планируемых элементов планировочной структуры
-  - граница земельных участков по сведениям государственного кадастра недвижимости
- n1 - номер характерной точки образуемых земельных участков

86.08:0000000:467:3У1 - номер образуемого земельного участка

86:08:0020801:519 - кадастровый номер земельного участка



Условные обозначения:

-  - граница земельных участков, предоставляемых в аренду ПАО «НК «Роснефть»
-  - граница образуемого земельного участка
-  - граница планируемых элементов планировочной структуры
-  - граница земельных участков по сведениям государственного кадастра недвижимости
- n1 - номер характерной точки образуемых земельных участков

86.08:0000000:467:3У1 - номер образуемого земельного участка

86.08:0020801:519 - кадастровый номер земельного участка

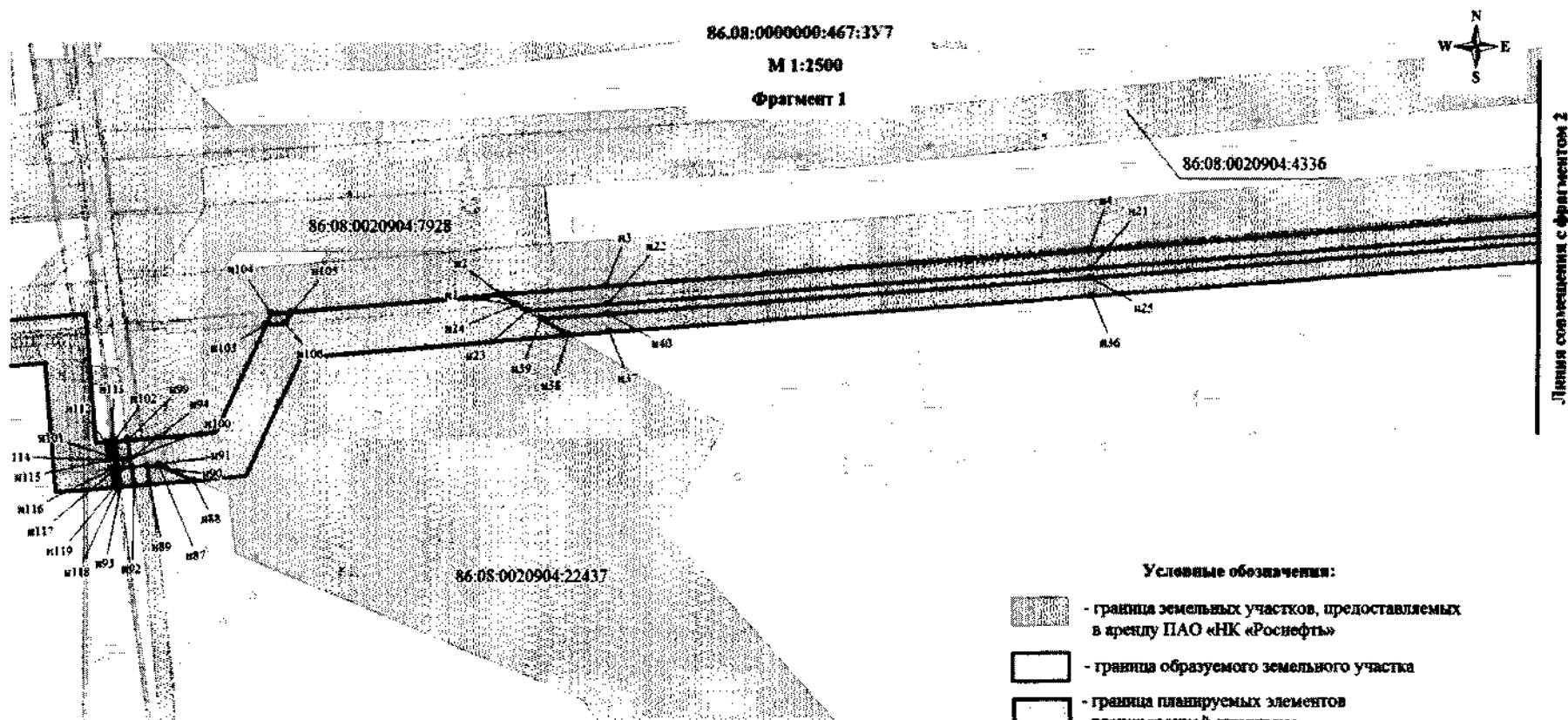
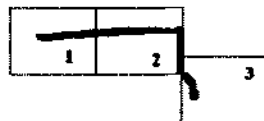






Схема расположения фрагментов



Условные обозначения:

-  - граница земельных участков, предоставляемых в аренду ПАО «НК «Роснефть»
-  - граница образуемого земельного участка
-  - граница планируемых элементов планировочной структуры
-  - граница земельных участков по сведениям государственного кадастра недвижимости
- n1 - номер характерной точки образуемых земельных участков
- 86.08:0000000:467:351 - номер образуемого земельного участка
- 86.08:0020801:519 - кадастровый номер земельного участка

Линия совмещения с фрагментом 2

86:08:000000:467:3У8

М 1:2500

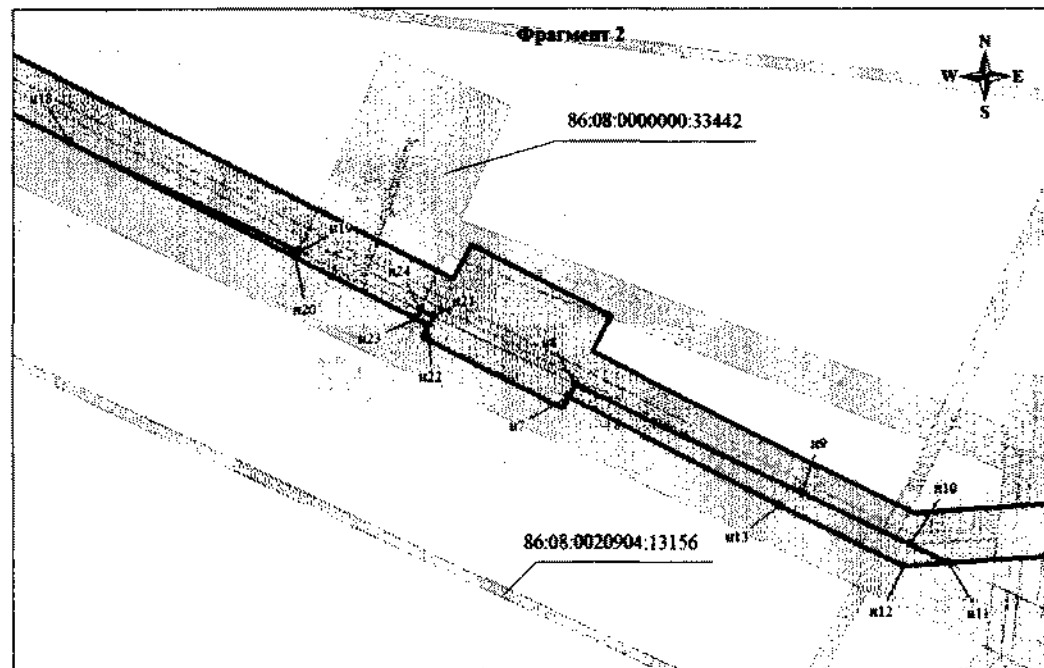
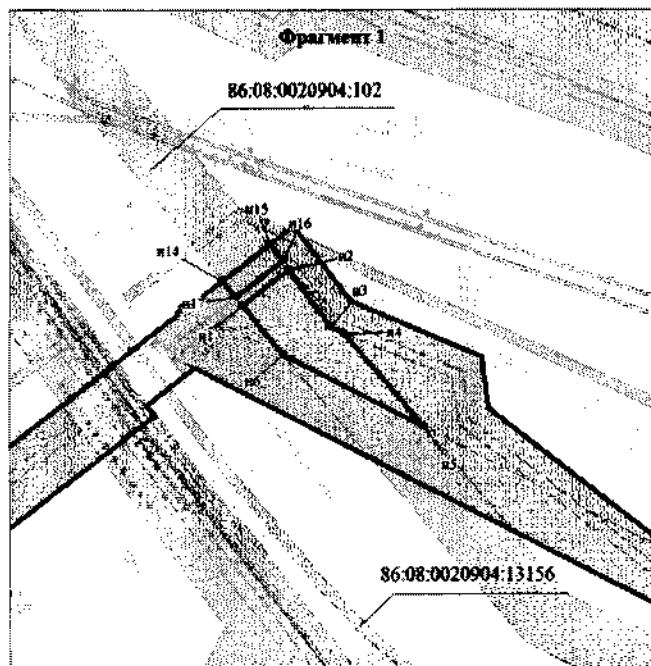






Схема расположения фрагментов



Условные обозначения:

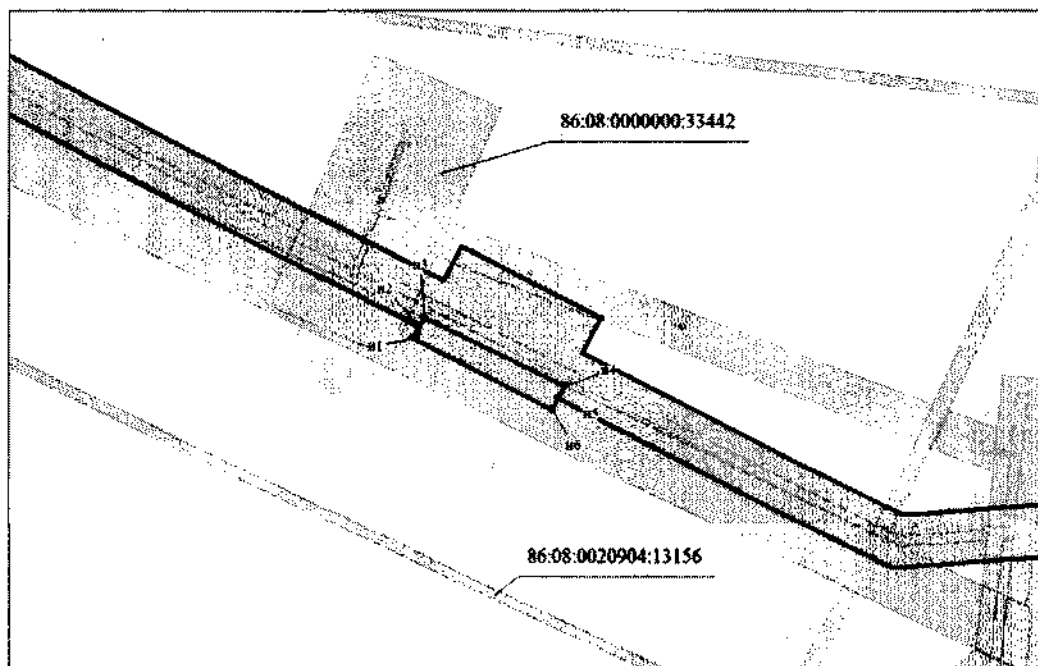
-  - граница земельных участков, предоставляемых в аренду ПАО «НК «Роснефть»
-  - граница образуемого земельного участка
-  - граница планируемых элементов планировочной структуры
-  - граница земельных участков по сведениям государственного кадастра недвижимости
- n1 - номер характерной точки образуемых земельных участков

86:08:000000:467:3У1 - номер образуемого земельного участка





86:08:0020801:519 - кадастровый номер земельного участка

86:08:0000000:467:3У9

М 1:2500

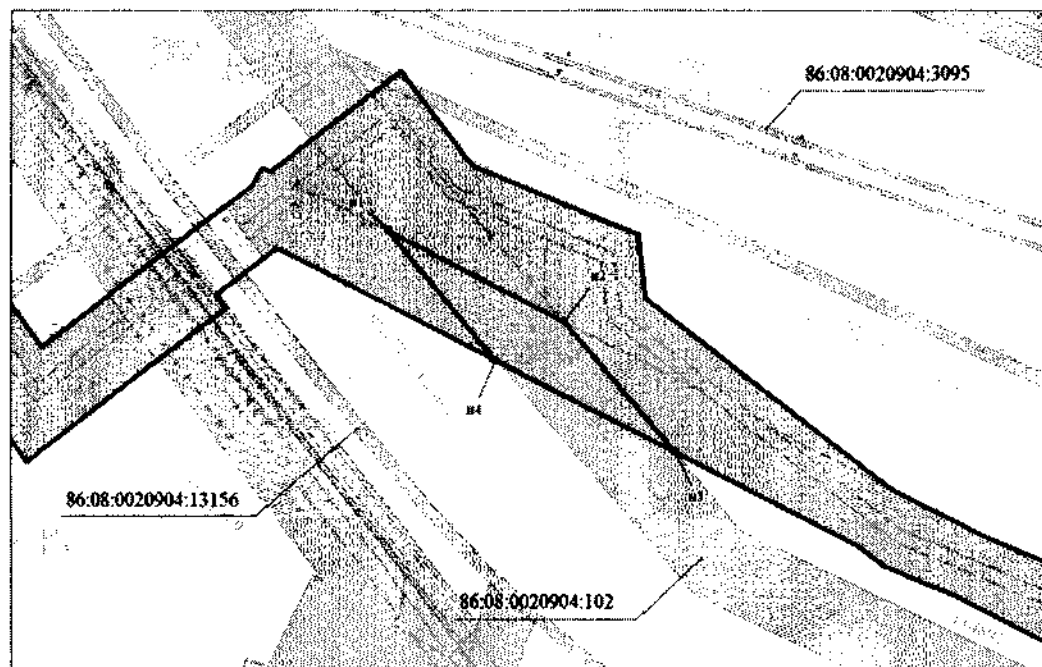


Условные обозначения:





-  - граница земельных участков, предоставляемых в аренду ПАО «НК «Роснефть»
-  - граница образуемого земельного участка
-  - граница планируемых элементов изыскательской структуры
-  - граница земельных участков по сведениям государственного кадастра недвижимости
- К1 - номер характерной точки образуемых земельных участков
- 86.08:0000000:467:3У1 - номер образуемого земельного участка
- 86.08:0020801:519 - кадастровый номер земельного участка

86:08:0000000:467:3У10

М 1:2500

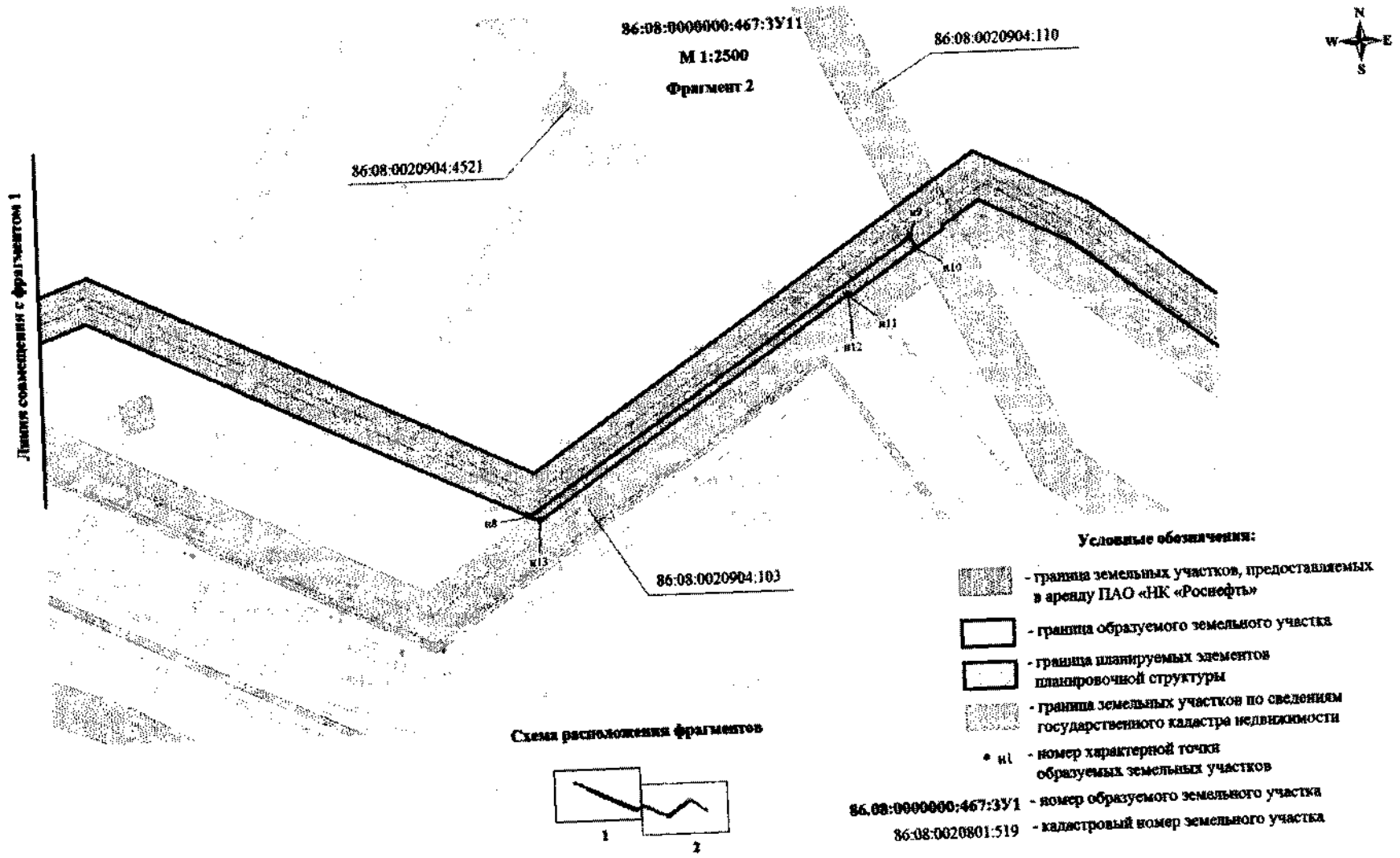


Условные обозначения:

-  - граница земельных участков, предоставляемых в аренду ПАО «НК «Роснефть»
-  - граница образуемого земельного участка
-  - граница планируемых элементов планировочной структуры
-  - граница земельных участков по сведениям государственного кадастра недвижимости
- n1 - номер характерной точки образуемых земельных участков

86:08:0000000:467:3У1 - номер образуемого земельного участка

86:08:0020801:519 - кадастровый номер земельного участка



Линия совмещения с фрагментом 1

86:08:000000:467:3У11
М 1:2500
Фрагмент 2





86:08:0020904:4521

86:08:0020904:110

86:08:0020904:103



Условные обозначения:

-  - граница земельных участков, предоставляемых в аренду ПАО «НК «Роснефть»
-  - граница образуемого земельного участка
-  - граница планируемых элементов планировочной структуры
-  - граница земельных участков по сведениям государственного кадастра недвижимости
- * к1 - номер характерной точки образуемых земельных участков

86.08:000000:467:3У1 - номер образуемого земельного участка

86:08:0020801:519 - кадастровый номер земельного участка

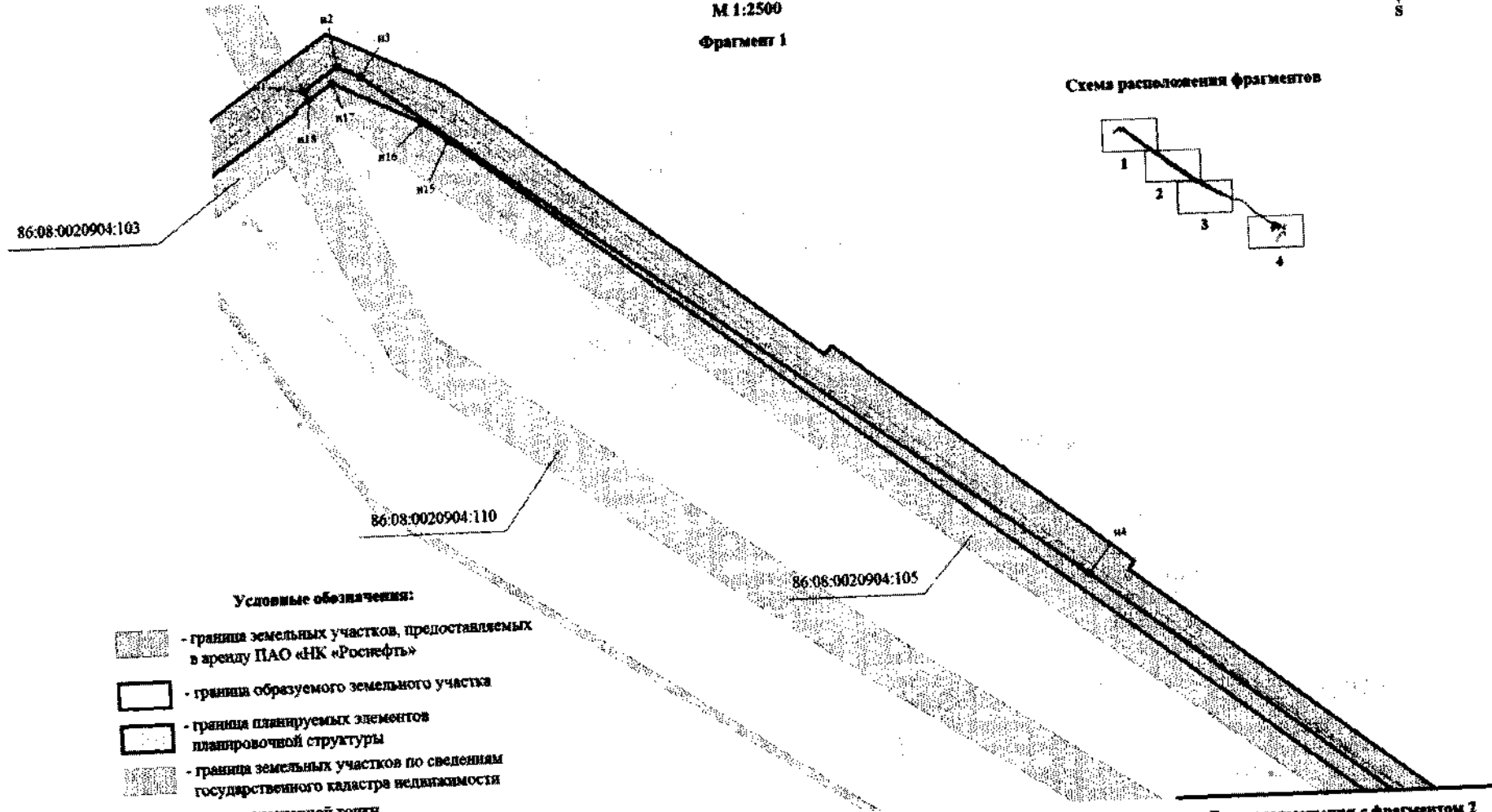
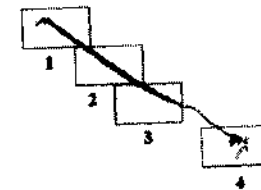
Схема расположения фрагментов







86:08:0000000:467:3У12
 М 1:2500
 Фрагмент 1



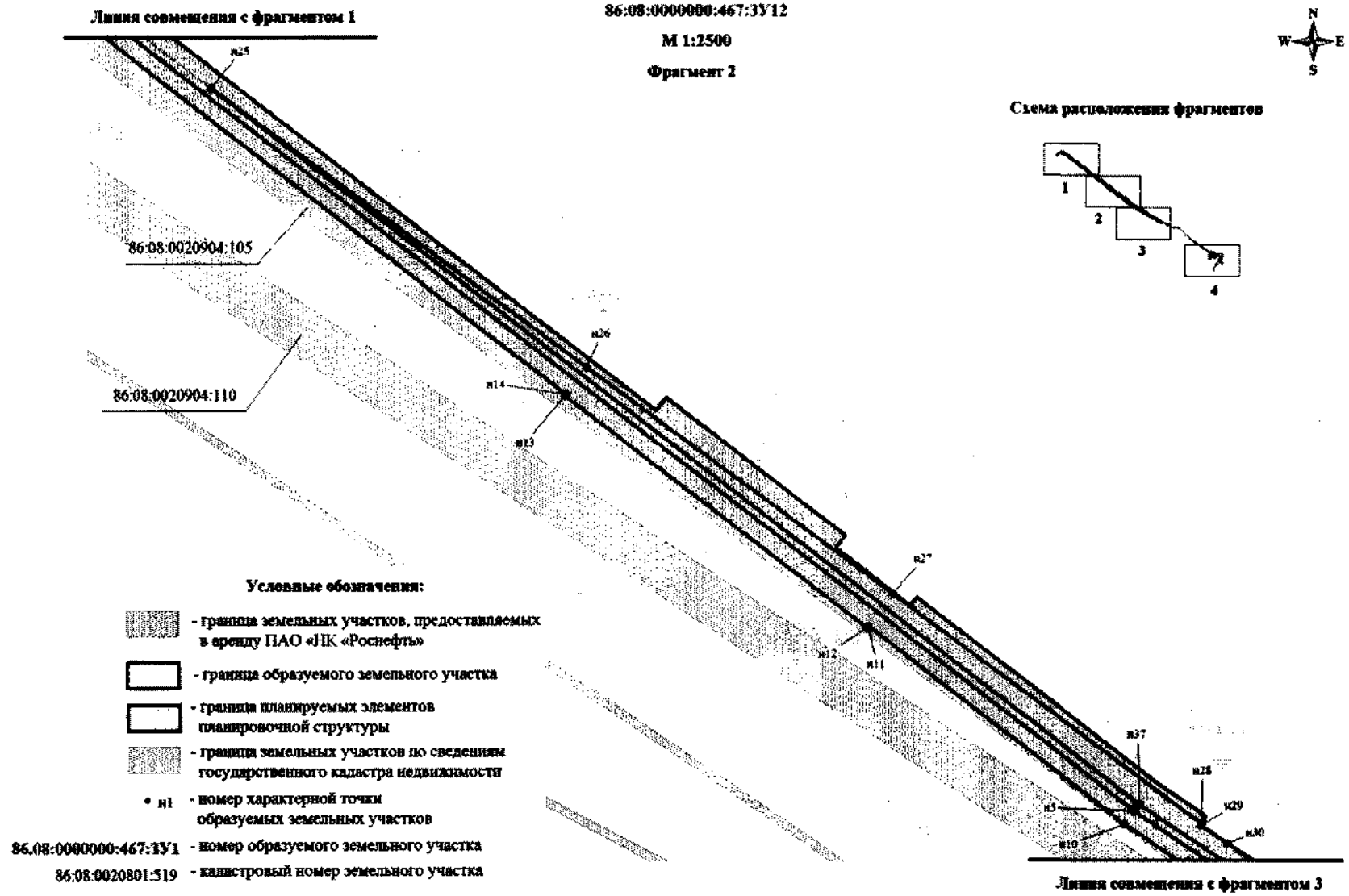
Схема расположения фрагментов

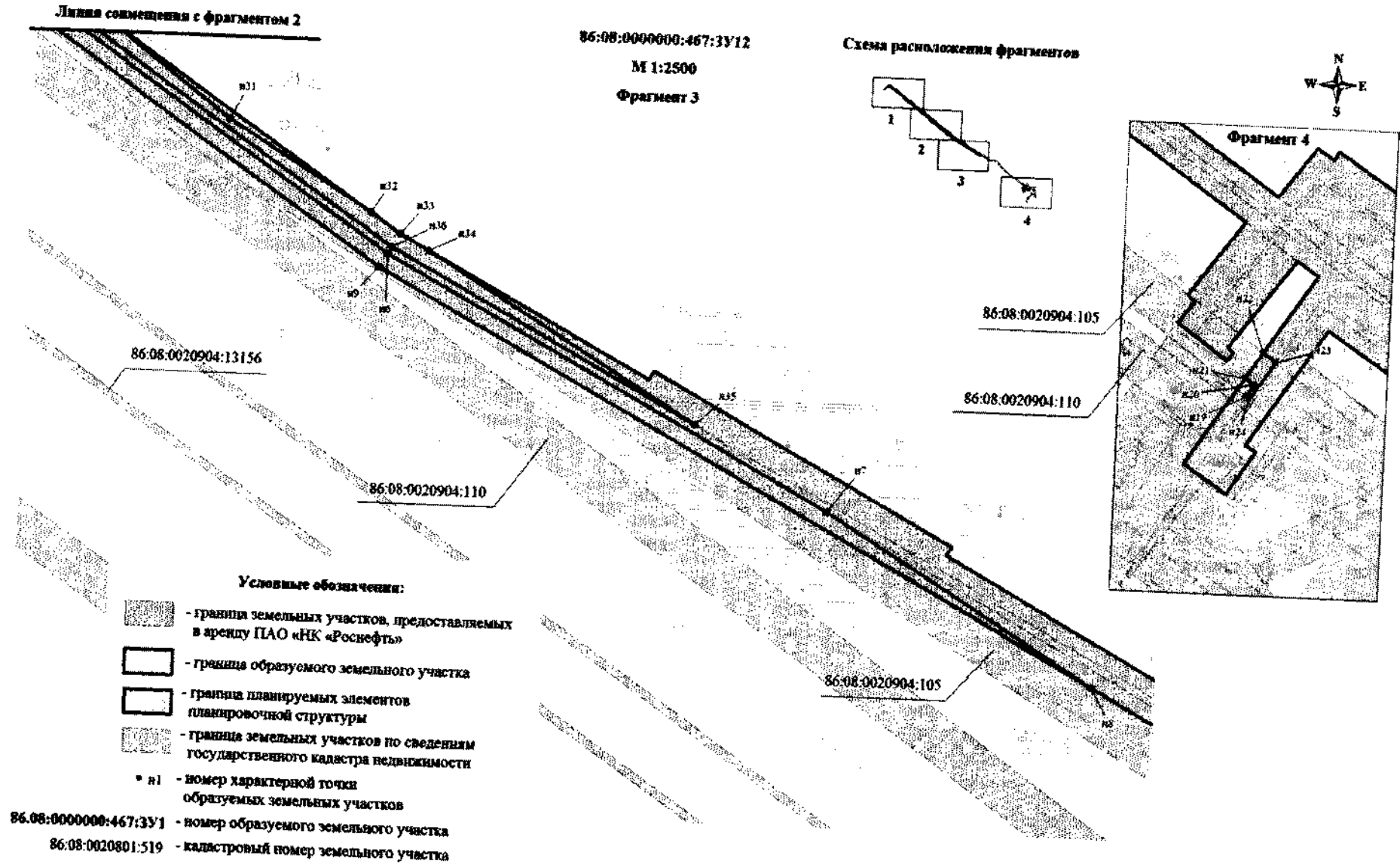


Условные обозначения:

-  - граница земельных участков, предоставляемых в аренду ПАО «НК «Роснефть»
-  - граница образуемого земельного участка
-  - граница планируемых элементов планировочной структуры
-  - граница земельных участков по сведениям государственного кадастра недвижимости
- n1 - номер характерной точки образуемых земельных участков

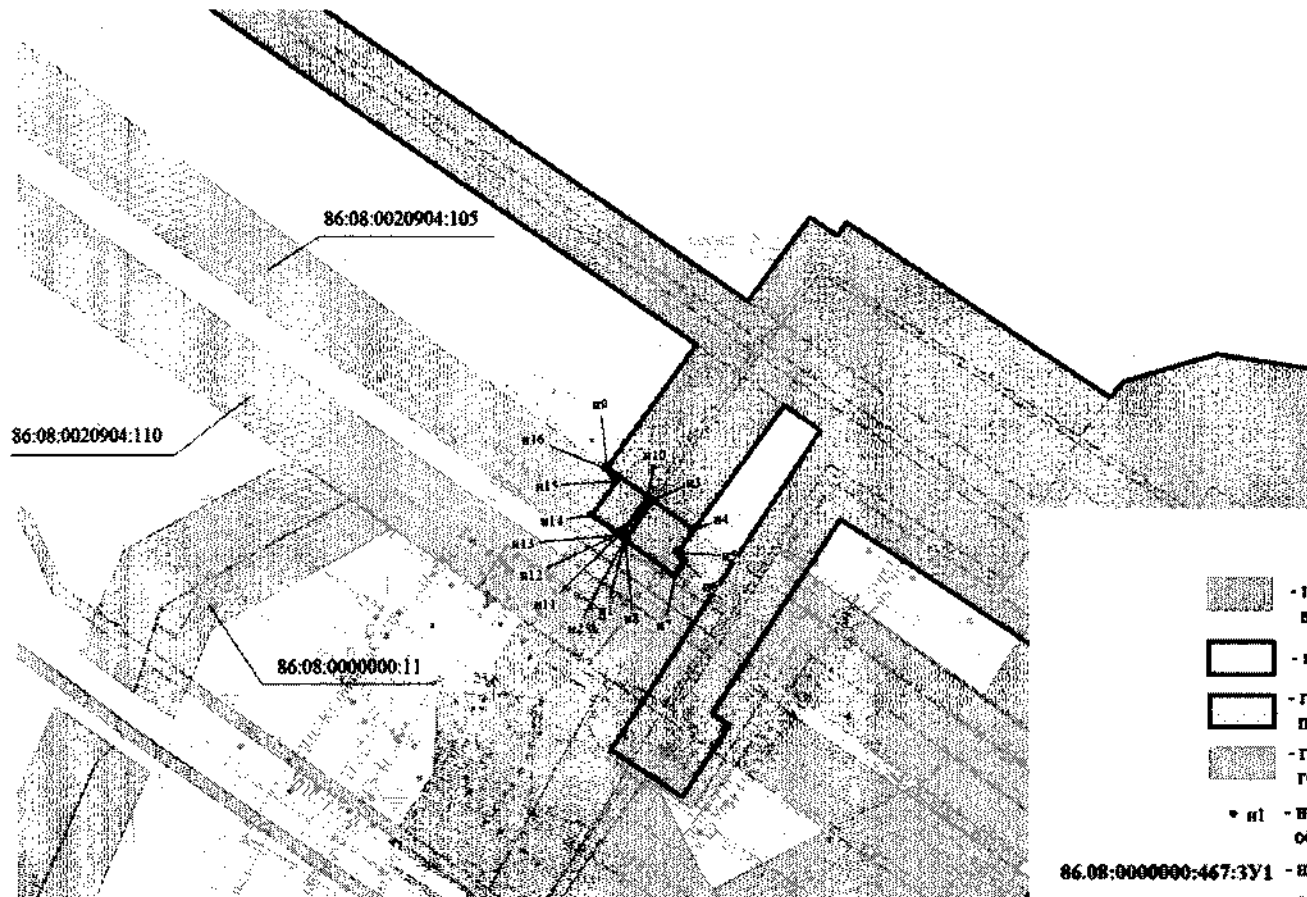
- 86:08:0000000:467:3У1 - номер образуемого земельного участка
- 86:08:0020801:519 - кадастровый номер земельного участка









86:08:000000:467:3У13

М 1:2000



Условные обозначения:

-  - граница земельных участков, предоставляемых в аренду ПАО «НК «Роснефть»
-  - граница образуемого земельного участка
-  - граница планируемых элементов планировочной структуры
-  - граница земельных участков по сведениям государственного кадастра недвижимости
- n1 - номер характерной точки образуемых земельных участков

86:08:0000000:467:3У1 - номер образуемого земельного участка

86:08:0020801:519 - кадастровый номер земельного участка

86:08:000000:10:3У1

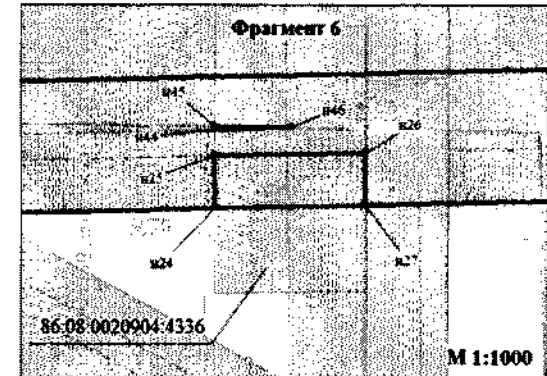
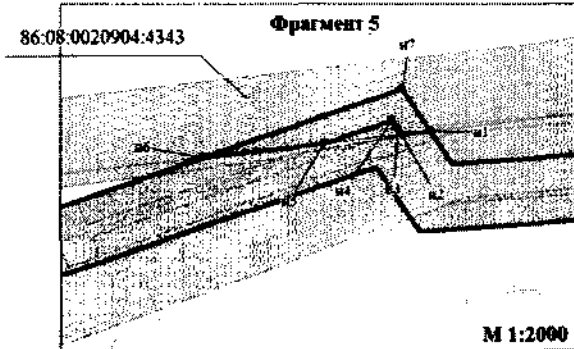
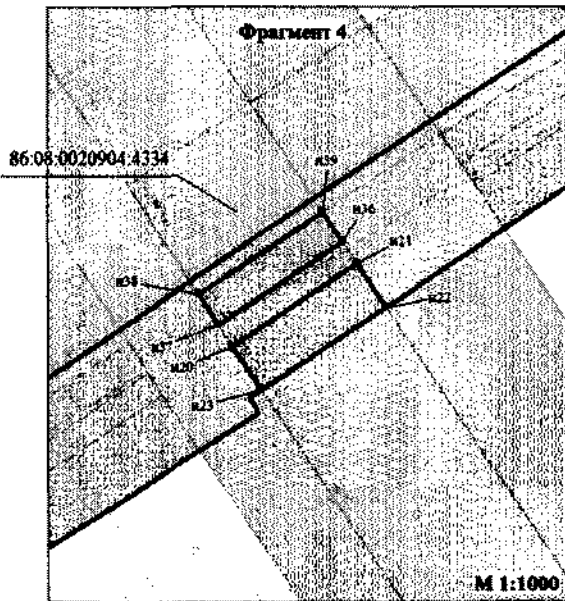
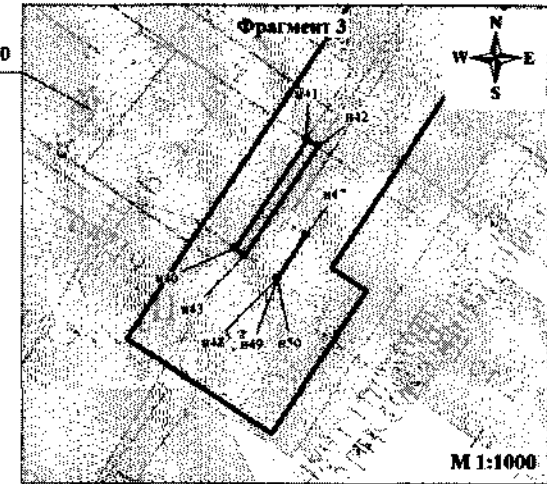
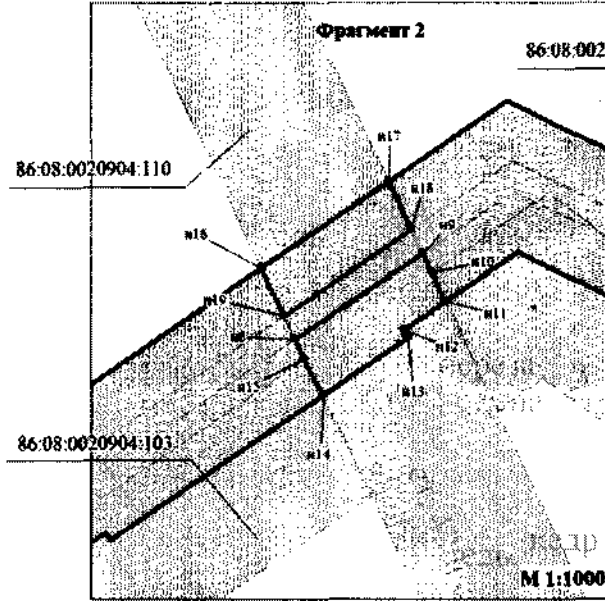
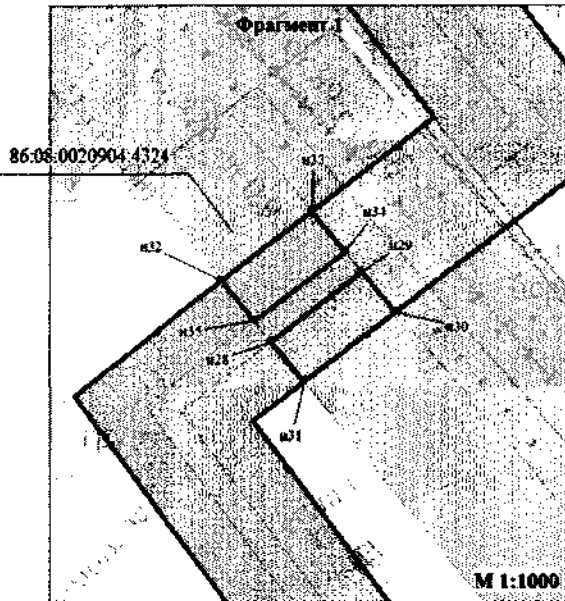
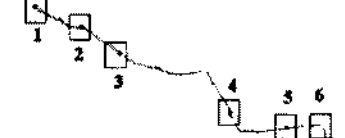


Схема расположения фрагментов



Условные обозначения:



- граница земельных участков, предоставляемых в аренду ПАО «НК «Роснефть»



- граница образуемого земельного участка



- граница планируемых элементов планировочной структуры



- граница земельных участков по сведениям государственного кадастра недвижимости



• n1 - номер характерной точки образуемых земельных участков

86:08:000000:467:3У1

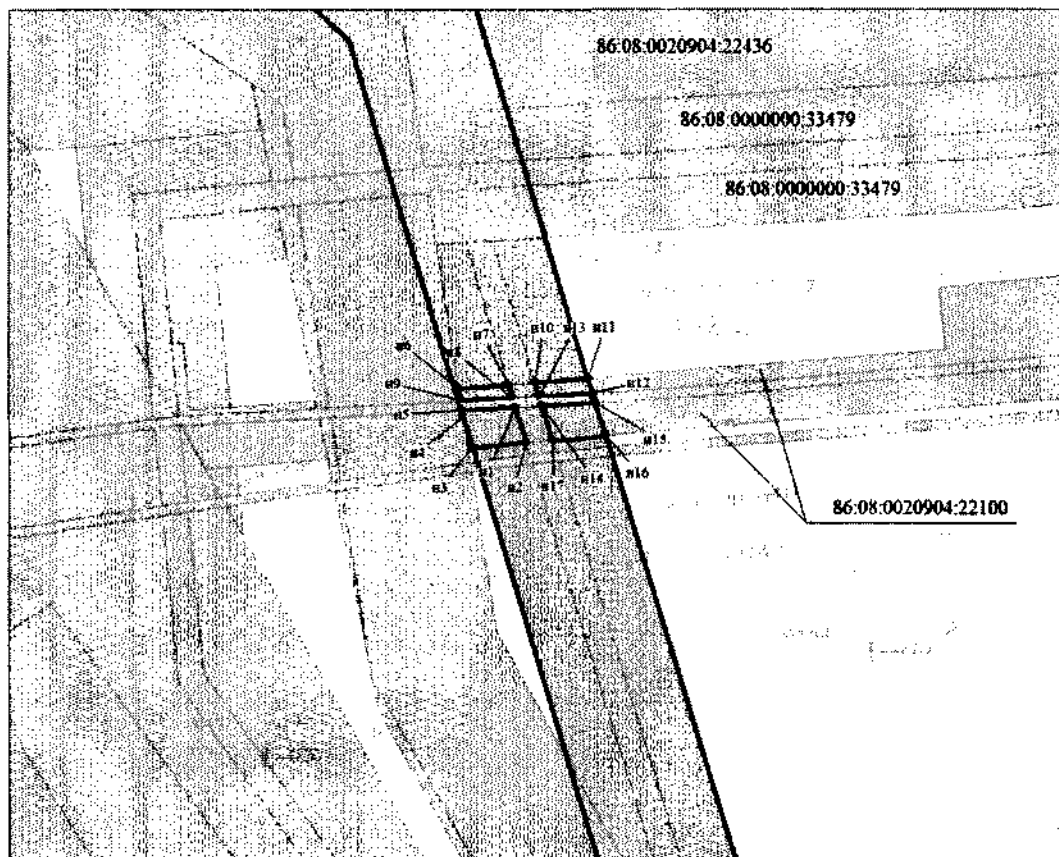
- номер образуемого земельного участка

86:08:0020001:519





- кадастровый номер земельного участка

86:08:0020904:22100:3У1

М 1:1000



Условные обозначения:

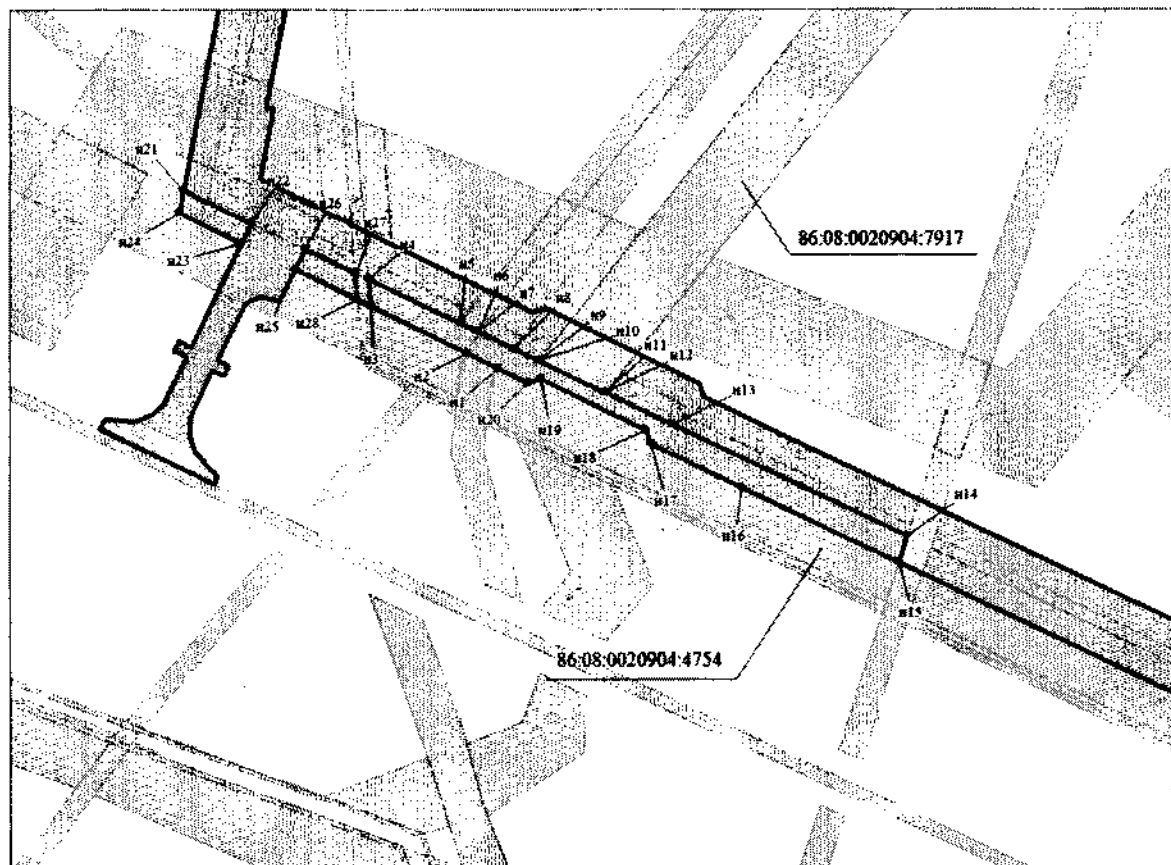
-  - граница земельных участков, предоставляемых в аренду ПАО «НК «Роснефть»
-  - граница образуемого земельного участка
-  - граница планируемых элементов планировочной структуры
-  - граница земельных участков по сведениям государственного кадастра недвижимости
- * n1 - номер характерной точки образуемых земельных участков

86:08:0000000:467:3У1 - номер образуемого земельного участка





86:08:0020801:519 - кадастровый номер земельного участка

86:08:0000000:467:3У14

М 1:2000



Условные обозначения:

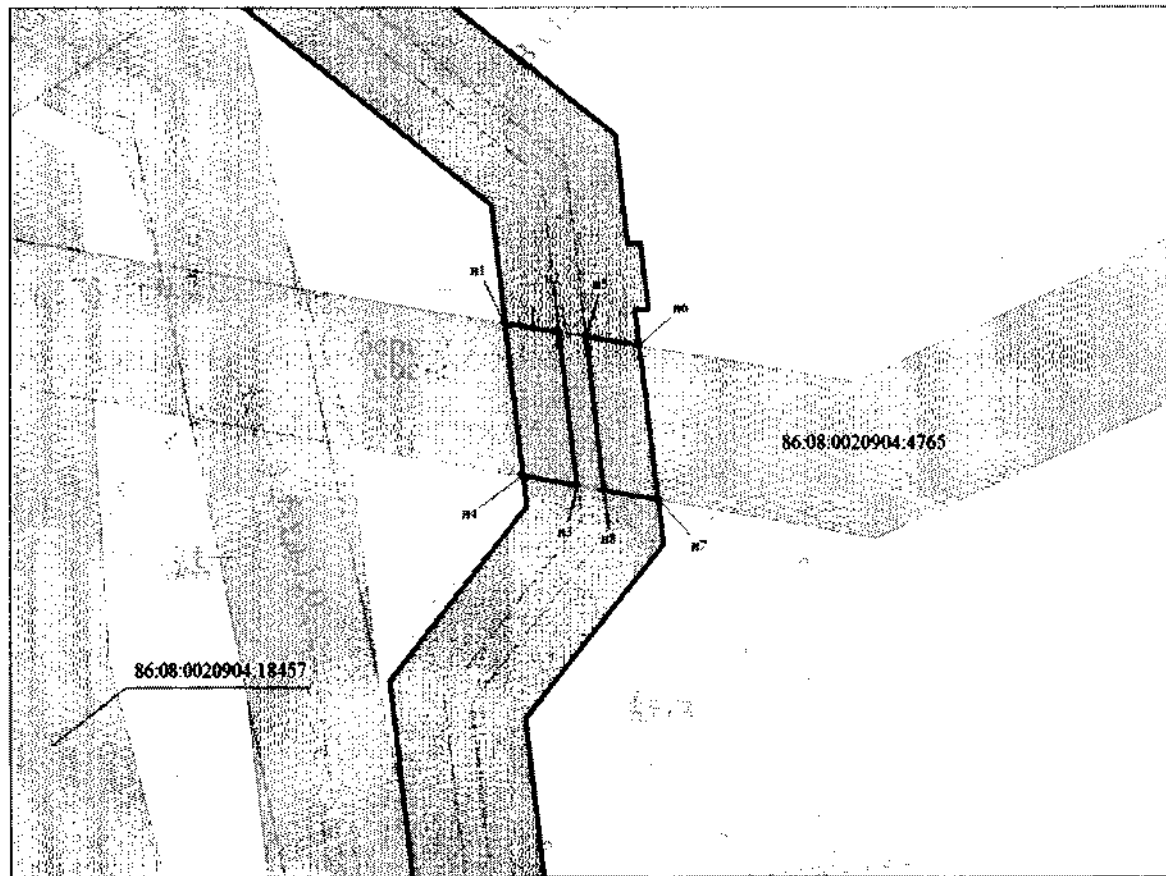
-  - граница земельных участков, предоставляемых в аренду ПАО «НК «Роснефть»
-  - граница образуемого земельного участка
-  - граница планируемых элементов планировочной структуры
-  - граница земельных участков по сведениям государственного кадастра недвижимости
- n1 - номер характерной точки образуемых земельных участков

86.08:0000000:467:3У1 - номер образуемого земельного участка





86:08:0020801:519 - кадастровый номер земельного участка

86:08:0000000:467:3У15

М 1:1000



Условные обозначения:

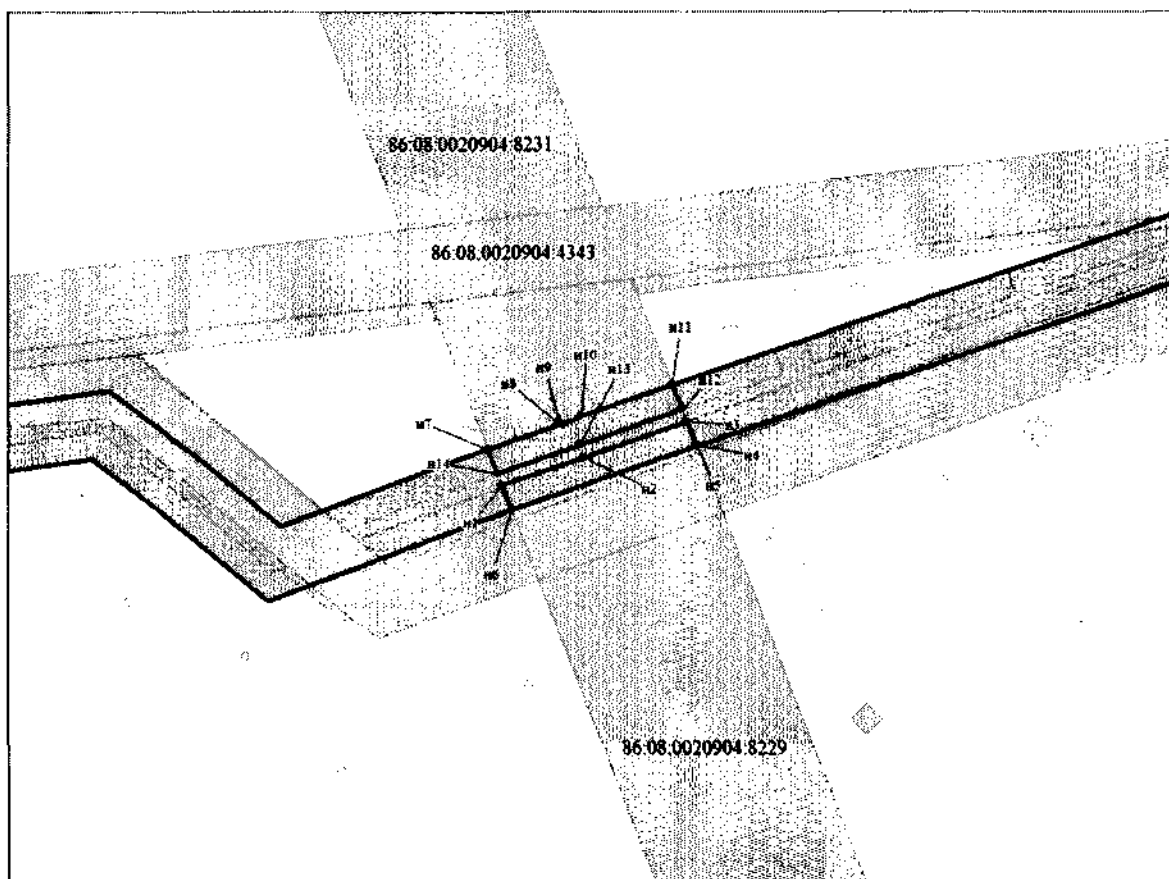
-  - граница земельных участков, предоставляемых в аренду ПАО «НК «Роснефть»
-  - граница образуемого земельного участка
-  - граница планируемых элементов планировочной структуры
-  - граница земельных участков по сведениям государственного кадастра недвижимости
- n1 - номер характерной точки образуемых земельных участков

86.08:0000000:467:3У1 - номер образуемого земельного участка





86.08.0020801:519 - кадастровый номер земельного участка

86:08:000000:443:3У1

М 1:2000



Условные обозначения:

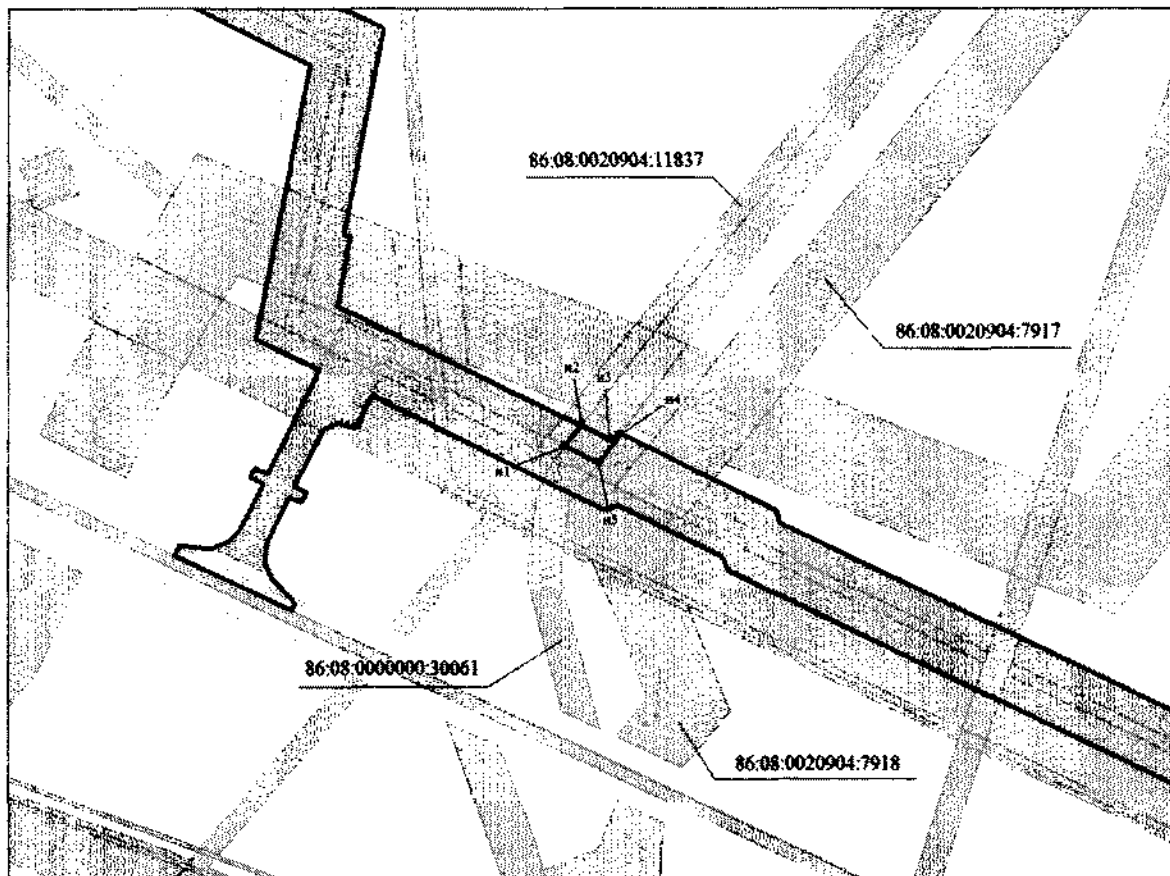
-  - граница земельных участков, предоставляемых в аренду ПАО «НК «Роснефть»
-  - граница образуемого земельного участка
-  - граница планируемых элементов планировочной структуры
-  - граница земельных участков по сведениям государственного кадастра недвижимости
- n1 - номер характерной точки образуемых земельных участков

86:08:000000:467:3У1 - номер образуемого земельного участка





86:08:0020801:519 - кадастровый номер земельного участка

86:08:000000:30061:3У1

М 1:2000

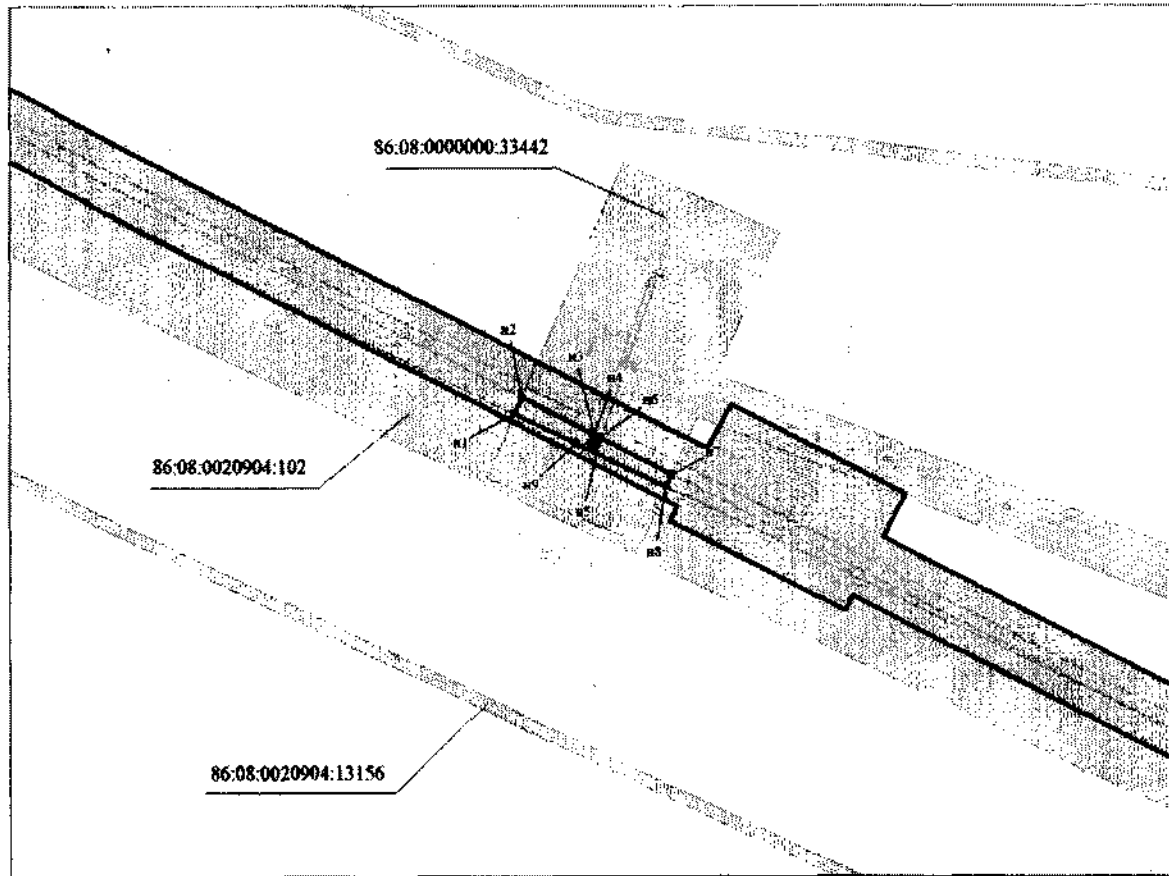


Условные обозначения:





-  - граница земельных участков, предоставляемых в аренду ПАО «НК «Роснефть»
-  - граница образуемого земельного участка
-  - граница планируемых элементов планировочной структуры
-  - граница земельных участков по сведениям государственного кадастра недвижимости
- n1 - номер характерной точки образуемых земельных участков
- 86:08:000000:467:3У1 - номер образуемого земельного участка
- 86:08:0020801:519 - кадастровый номер земельного участка

86:08:0020904:22503:3У1

М 1:2000

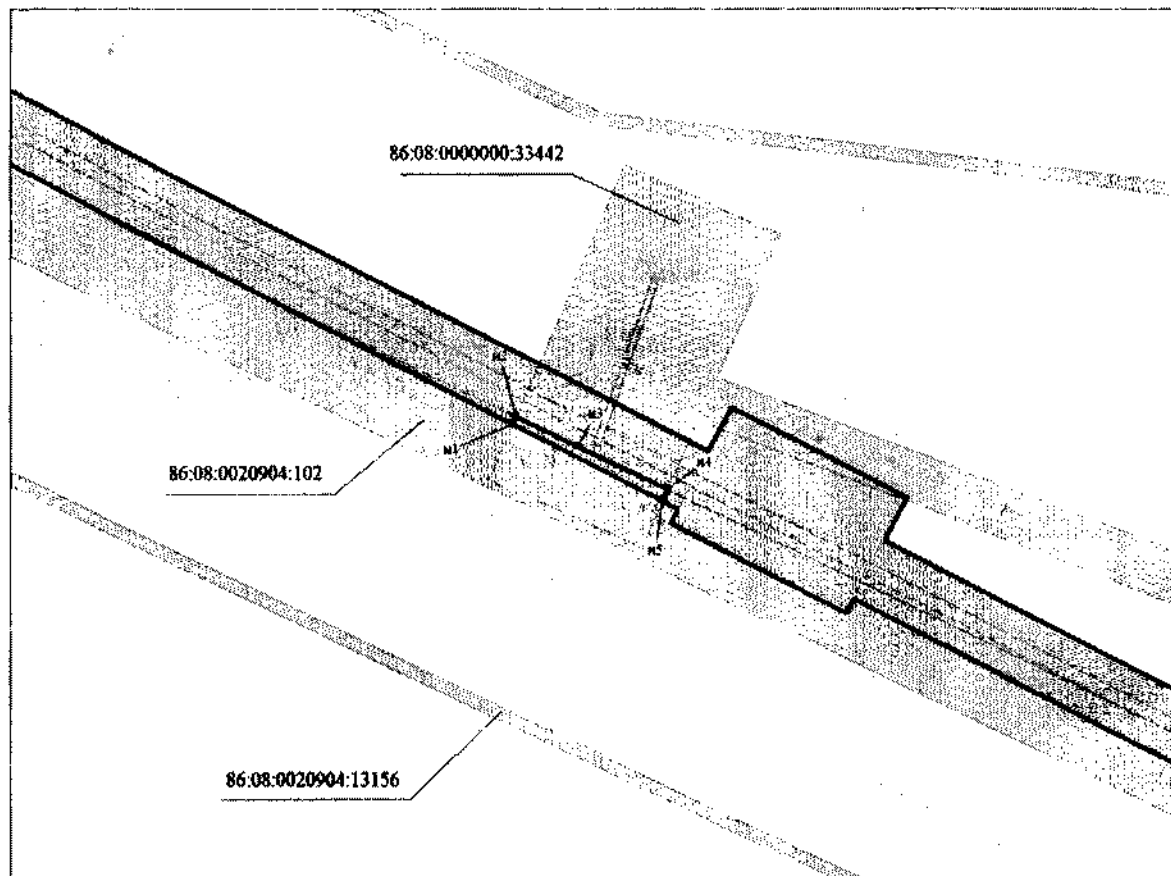


Условные обозначения:





-  - граница земельных участков, предоставляемых в аренду ПАО «НК «Роснефть»
-  - граница образуемого земельного участка
-  - граница планируемых элементов планировочной структуры
-  - граница земельных участков по сведениям государственного кадастра недвижимости
- n1 - номер характерной точки образуемых земельных участков
- 86.08:0000000:467:3У1 - номер образуемого земельного участка
- 86:08:0020801:519 - кадастровый номер земельного участка

86:08:0020904:22514:3У1

М 1:2000

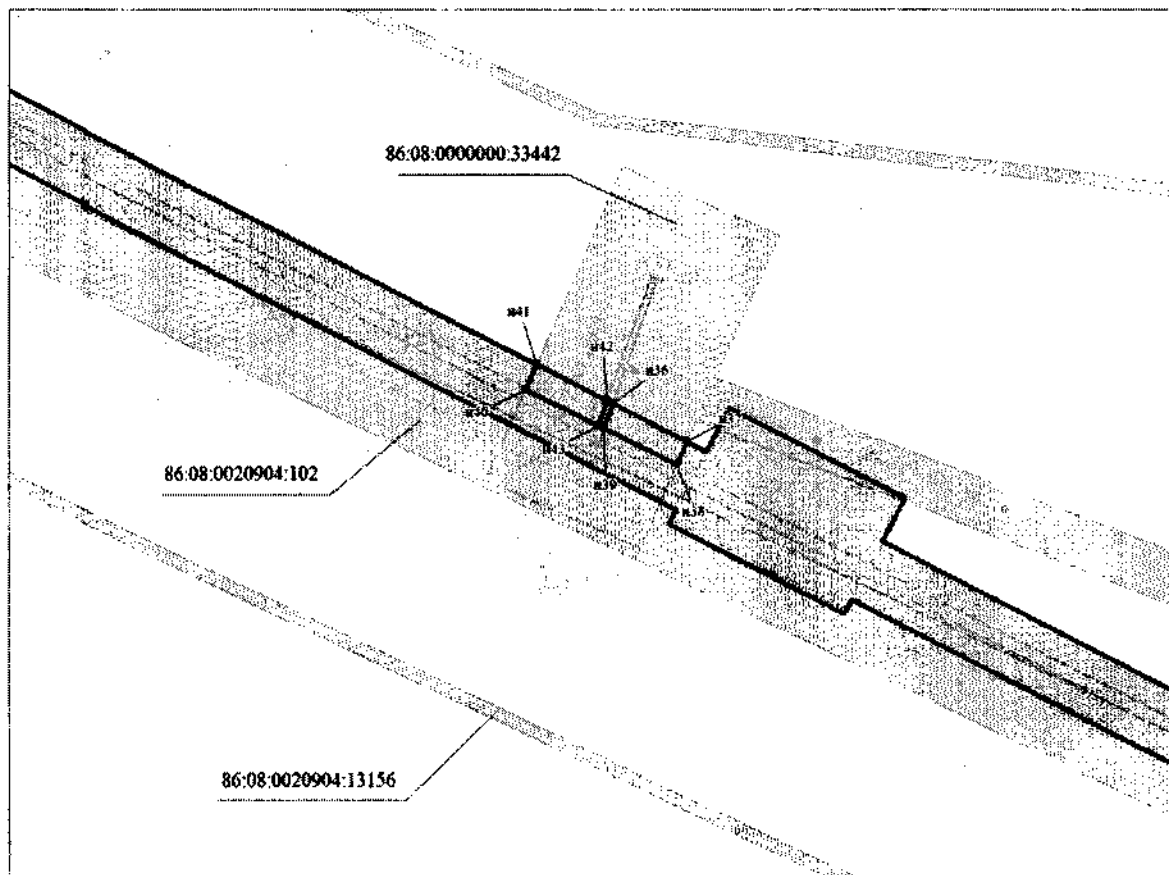


Условные обозначения:





-  - граница земельных участков, предоставляемых в аренду ПАО «НК «Роснефть»
-  - граница образуемого земельного участка
-  - граница планируемых элементов планировочной структуры
-  - граница земельных участков по сведениям государственного кадастра недвижимости
- н1 - номер характерной точки образуемых земельных участков
- 86.08:0000000:467:3У1 - номер образуемого земельного участка
- 86:08:0020801:519 - кадастровый номер земельного участка

86:08:0000000:33442:3У1

М 1:2000

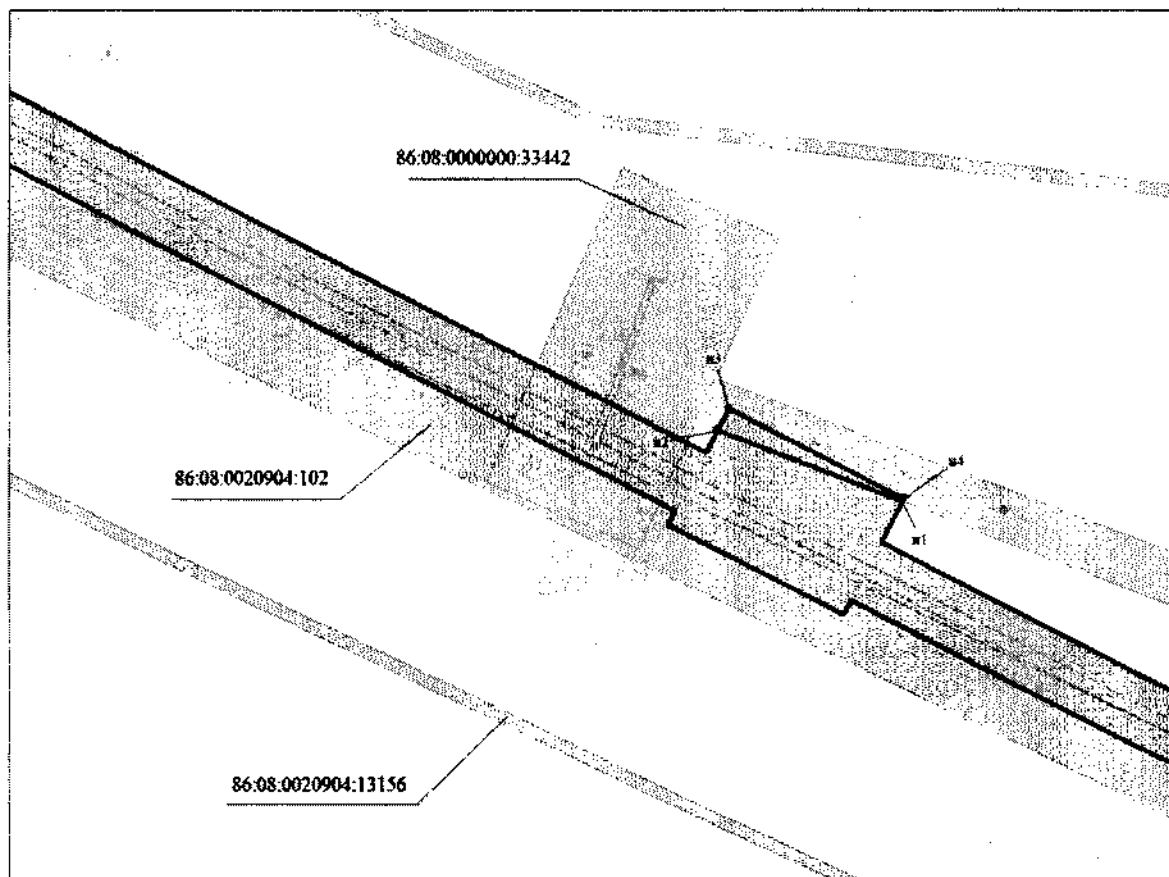


Условные обозначения:





-  - граница земельных участков, предоставляемых в аренду ПАО «НК «Роснефть»
-  - граница образуемого земельного участка
-  - граница планируемых элементов планировочной структуры
-  - граница земельных участков по сведениям государственного кадастра недвижимости
- n1 - номер характерной точки образуемых земельных участков
- 86.08:0000000:467:3У1 - номер образуемого земельного участка
- 86:08:0020801:519 - кадастровый номер земельного участка

86:08:0000000:33442:3У2

М 1:2000



Условные обозначения:

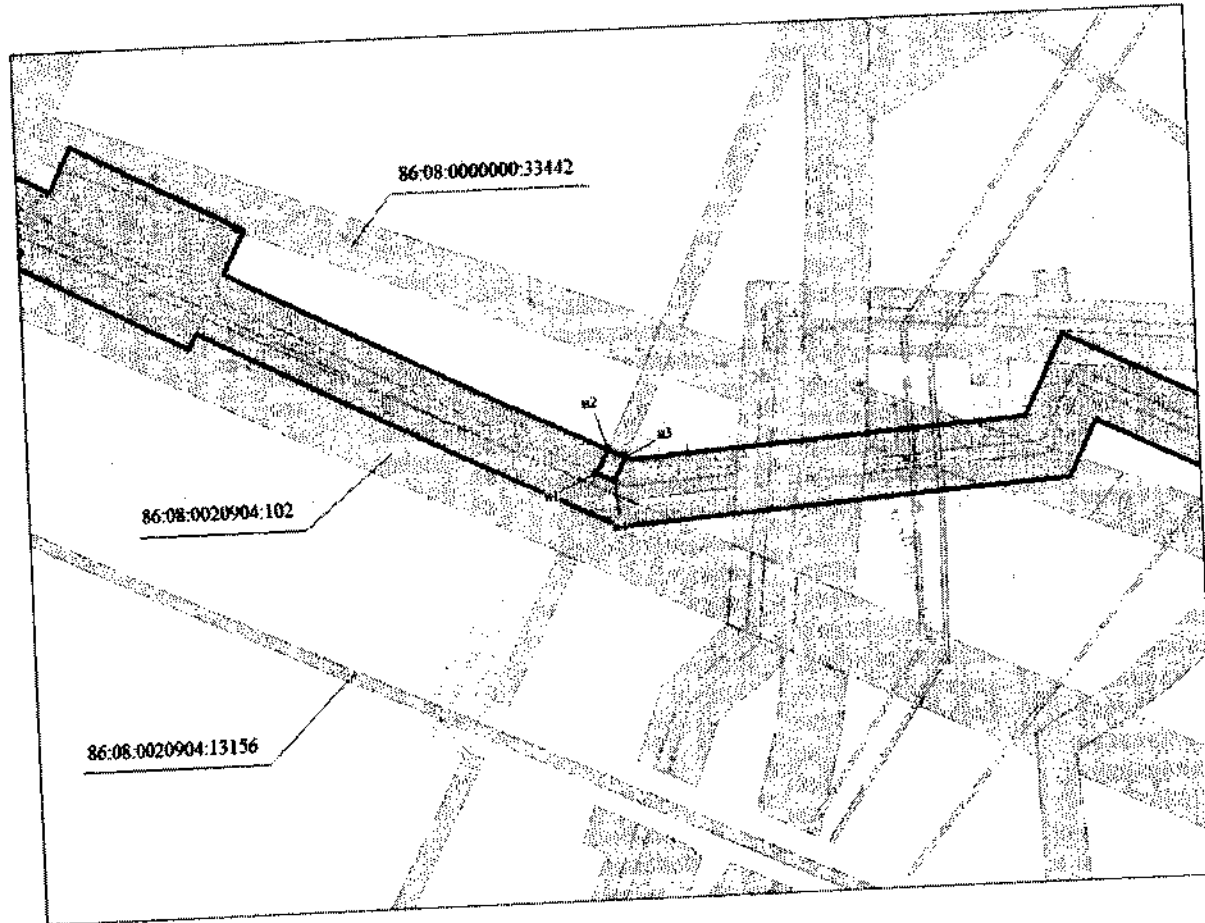
-  - граница земельных участков, предоставляемых в аренду ПАО «НК «Роснефть»
-  - граница образуемого земельного участка
-  - граница планируемых элементов планировочной структуры
-  - граница земельных участков по сведениям государственного кадастра недвижимости
- n1 - номер характерной точки образуемых земельных участков

86.08:0000000:467:3У1 - номер образуемого земельного участка





86:08:0020801:519 - кадастровый номер земельного участка

86:08:0020904:18760:3У1

М 1:2000



Условные обозначения:

-  - граница земельных участков, предоставляемых в аренду ПАО «НК «Роснефть»
-  - граница образуемого земельного участка
-  - граница планируемых элементов планировочной структуры
-  - граница земельных участков по сведениям государственного кадастра недвижимости

• n1 - номер характерной точки образуемых земельных участков

86:08:0000000:467:3У1

86:08:0020801:519 - кадастровый номер земельного участка

86:08:0020904:18457:3У1
М 1:2000

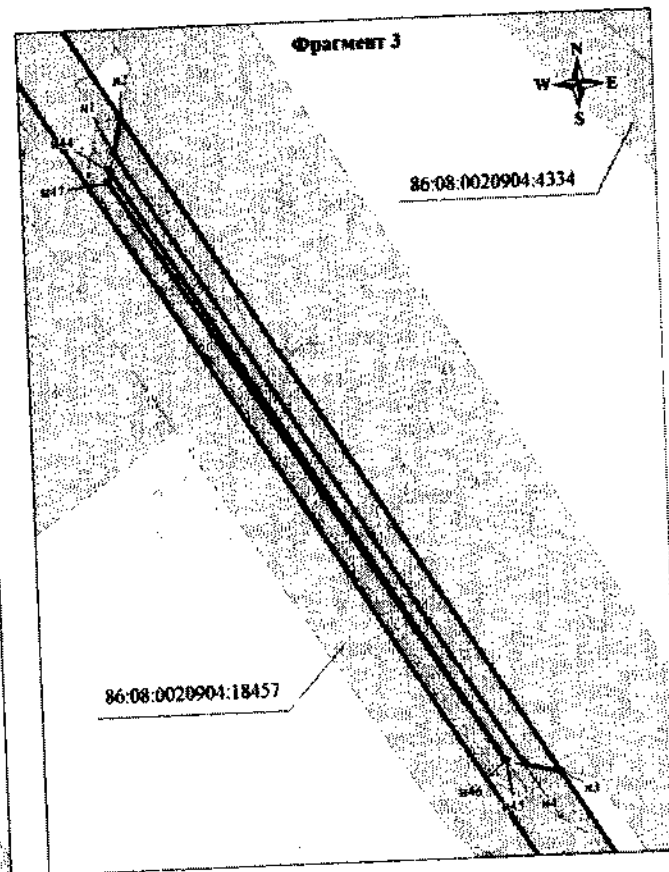
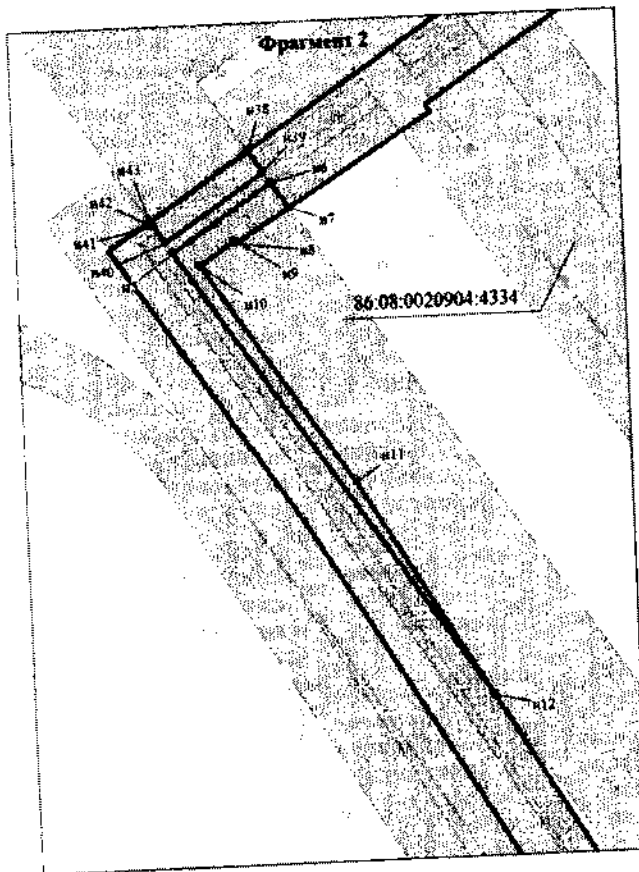
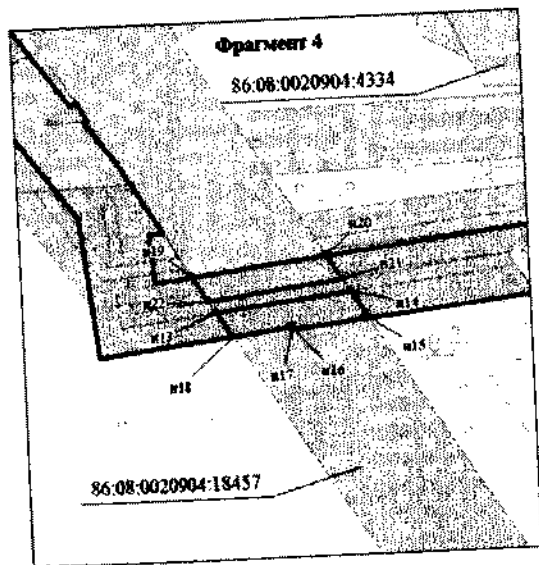
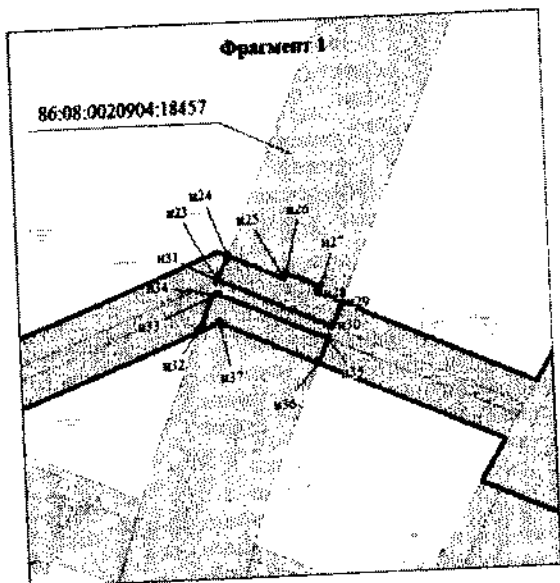
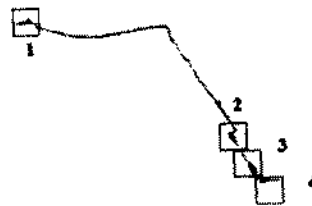






Схема расположения фрагментов



Условные обозначения:

-  - граница земельных участков, предоставляемых в аренду ПАО «НК «Роснефть»
-  - граница образуемого земельного участка
-  - граница планируемых элементов планировочной структуры
-  - граница земельных участков по сведениям государственного кадастра недвижимости
- * n1 - номер характерной точки образуемых земельных участков
- 86:08:0000000:467:3У1 - номер образуемого земельного участка
- 86:08:0020801:519 - кадастровый номер земельного участка






86:08:000000:467:3У16

М 1:3000

Фрагмент I



Условные обозначения:

-  - граница земельных участков, предоставляемых в аренду ПАО «НК «Роснефть»
-  - граница образуемого земельного участка
-  - граница планируемых элементов планировочной структуры
-  - граница земельных участков по сведениям государственного кадастра недвижимости
-  н1 - номер характерной точки образуемых земельных участков
- 86:08:000000:467:3У1 - номер образуемого земельного участка
- 86:08:0020801.519 - кадастровый номер земельного участка

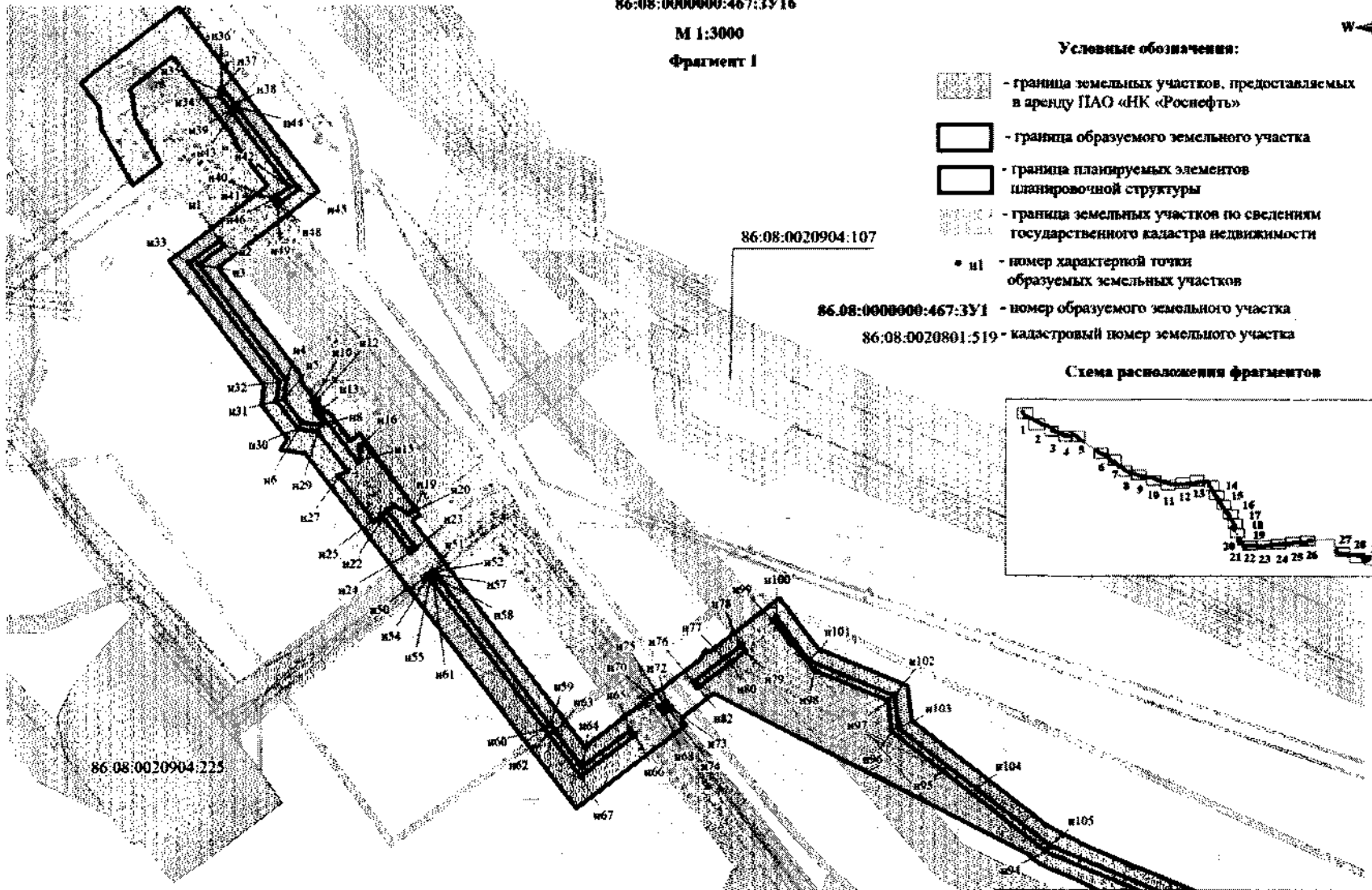



Схема расположения фрагментов



86:08:0020904:225

86:08:0020904:107

Линия совмещения с фрагментом 2

Линия совмещения с фрагментом 1

86:08:0000000:467:3У16

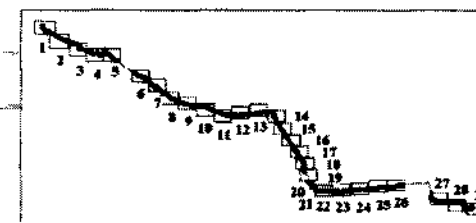
М 1:3000

Фрагмент 2





86:08:0020904:2883

86:08:0020904:184

Схема расположения фрагментов



Условные обозначения:

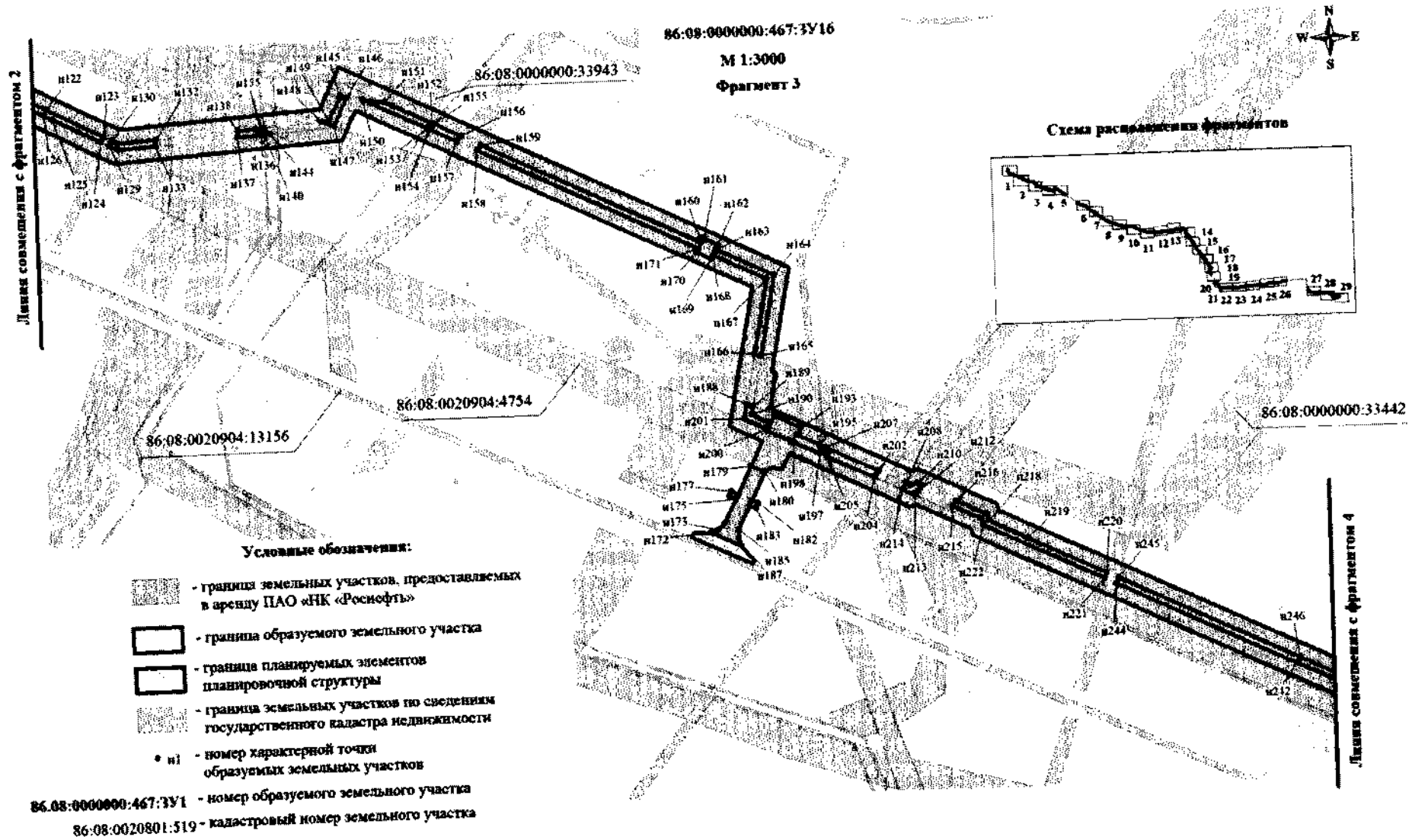
-  - граница земельных участков, предоставляемых в аренду ПАО «НК «Роснефть»
-  - граница образуемого земельного участка
-  - граница планируемых элементов планировочной структуры
-  - граница земельных участков по сведениям государственного кадастра недвижимости
- n1 - номер характерной точки образуемых земельных участков

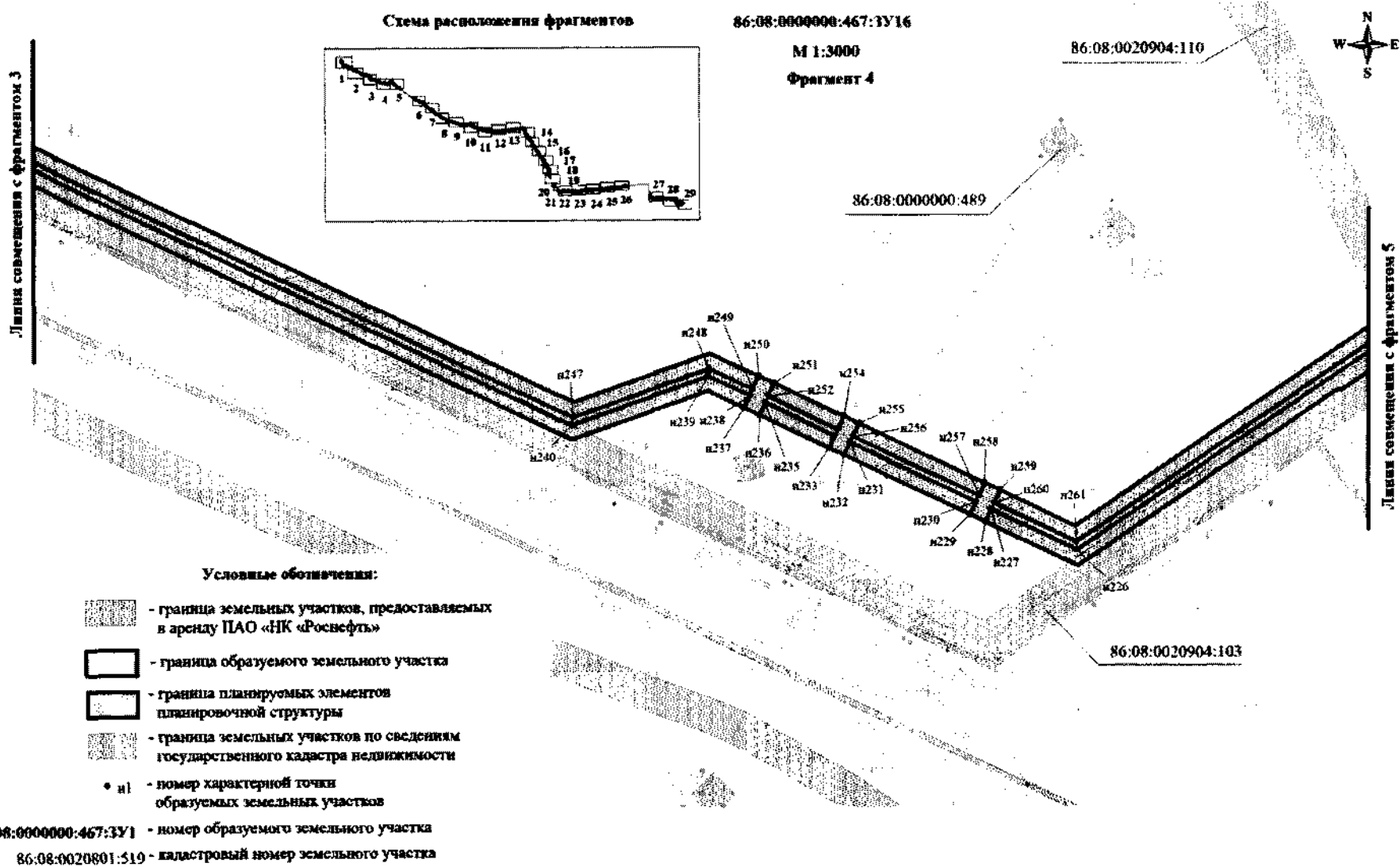
86:08:0000000:467:3У1 - номер образуемого земельного участка

86:08:0020801:519 - кадастровый номер земельного участка

86:08:0020904:13156

Линия совмещения с фрагментом 3

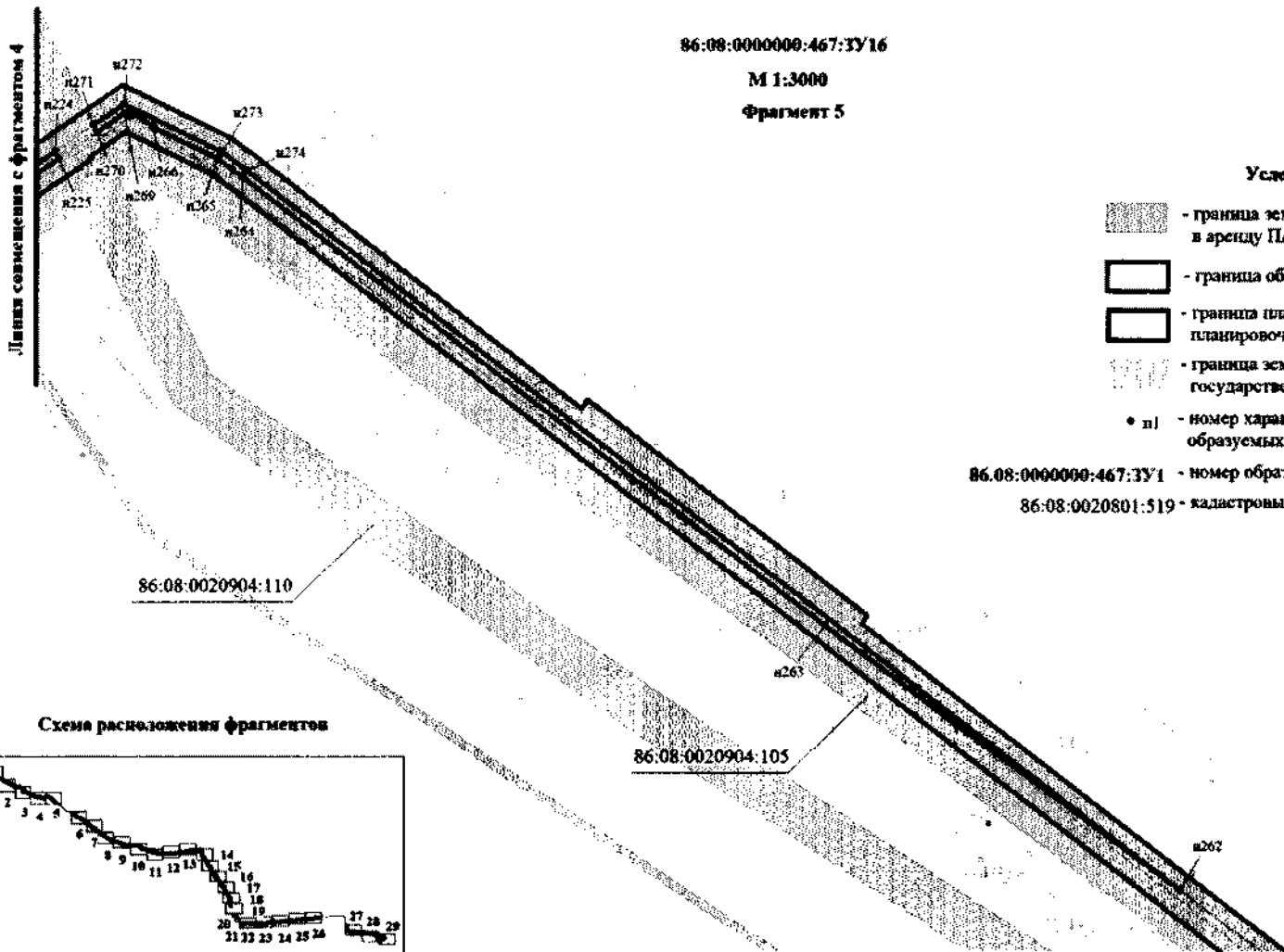








86:08:000000:467:3У16

М 1:3000

Фрагмент 5



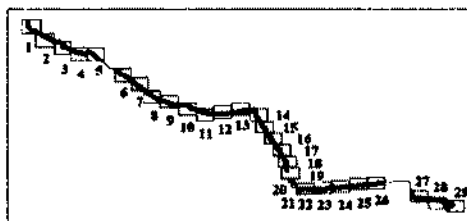
Условные обозначения:

-  - граница земельных участков, предоставляемых в аренду ПАО «НК «Роснефть»
-  - граница образуемого земельного участка
-  - граница планируемых элементов планировочной структуры
-  - граница земельных участков по сведениям государственного кадастра недвижимости
- n1 - номер характерной точки образуемых земельных участков

86.08:0000000:467:3У1 - номер образуемого земельного участка

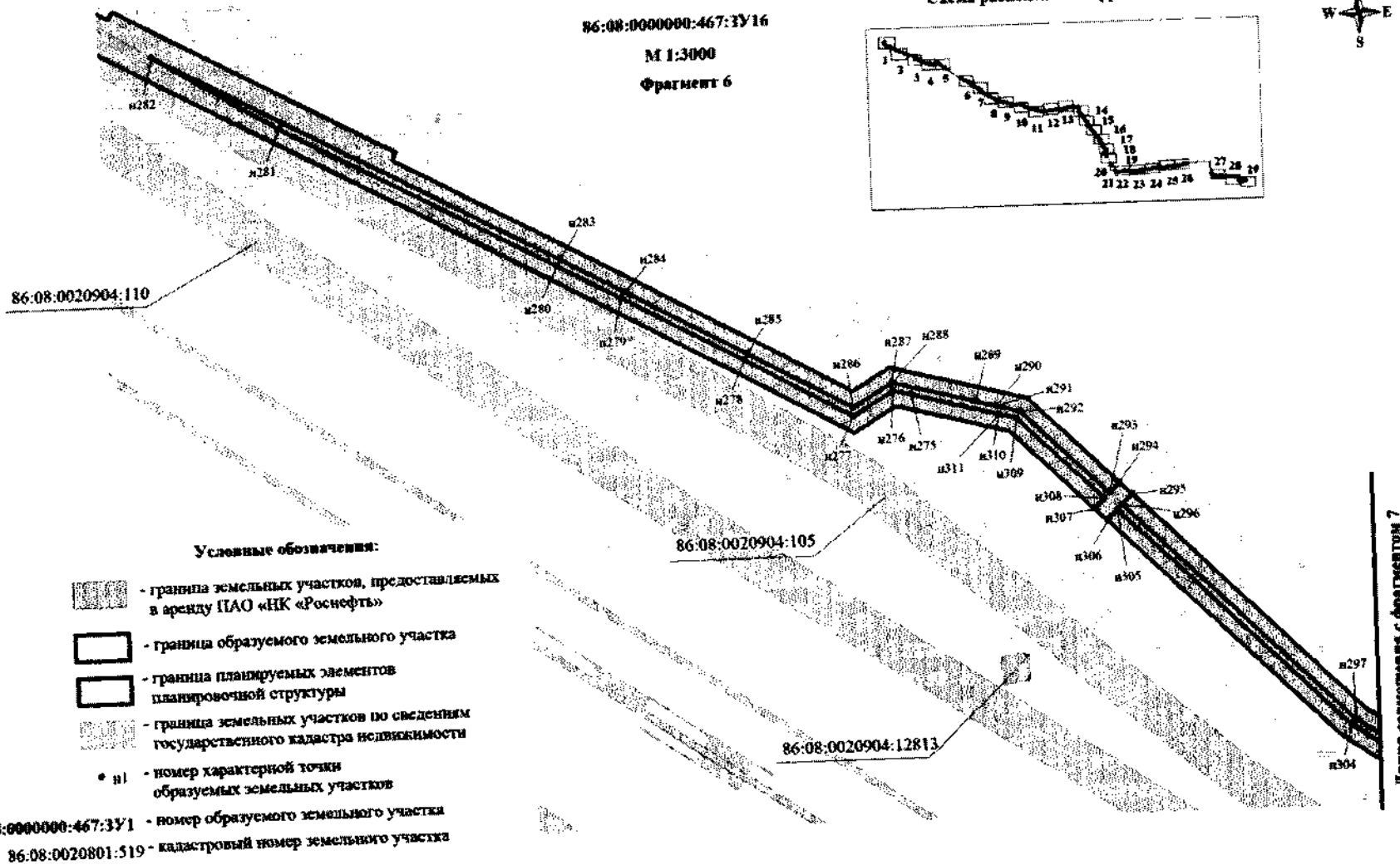

86:08:0020801:519 - кадастровый номер земельного участка

Схема расположения фрагментов







86:08:000000:467:3У16
 М 1:3000
 Фрагмент 6

Схема расположения фрагментов



Условные обозначения:

-  - граница земельных участков, предоставляемых в аренду ПАО «НК «Роснефть»
-  - граница образуемого земельного участка
-  - граница планируемых элементов планировочной структуры
-  - граница земельных участков по сведениям государственного кадастра недвижимости
- n1 - номер характерной точки образуемых земельных участков

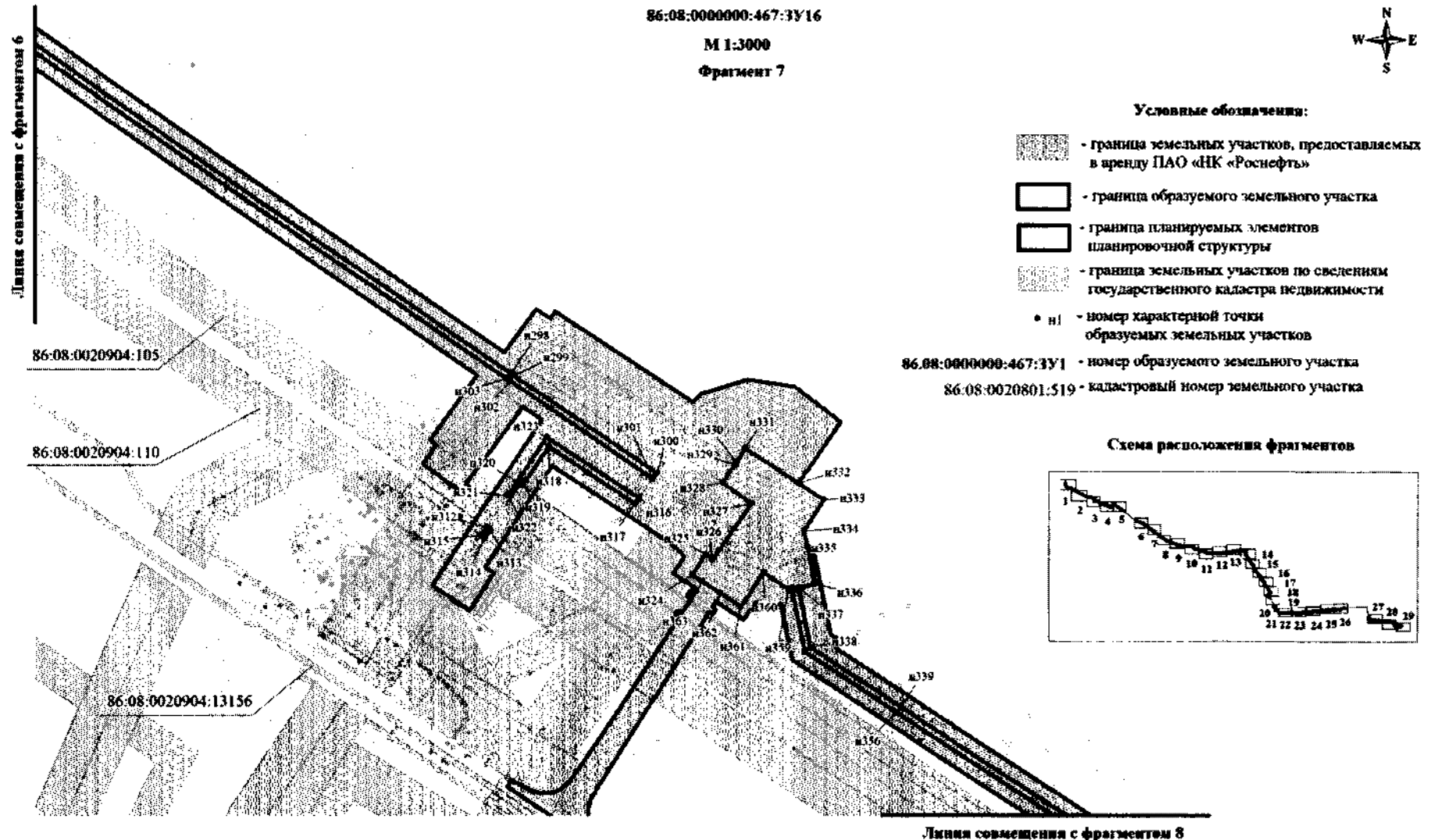
86:08:000000:467:3У1 - номер образуемого земельного участка
 86:08:0020801:519 - кадастровый номер земельного участка

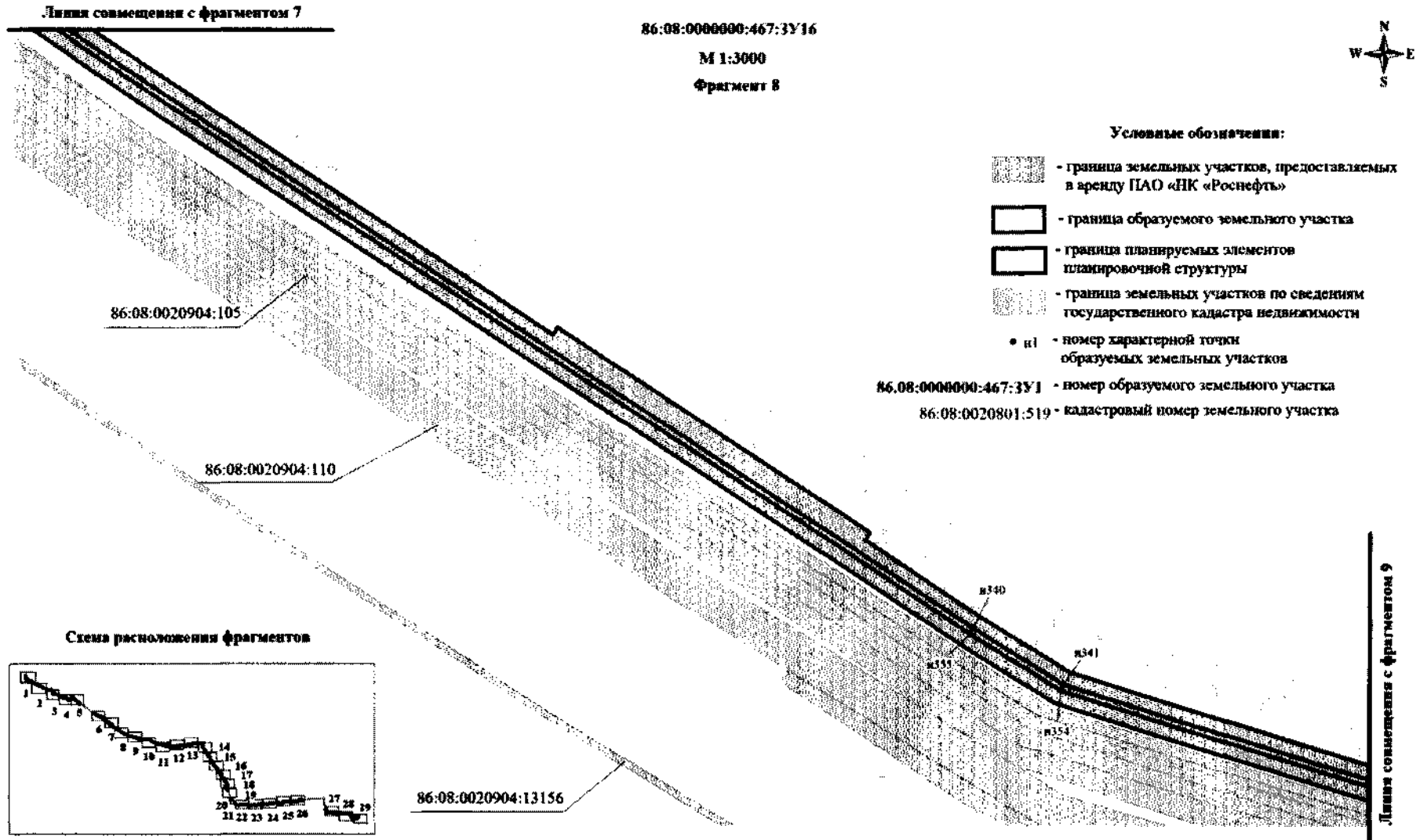
Граница совмещена с фрагментом 7

86:08:000000:467:3У16

М 1:3000

Фрагмент 7





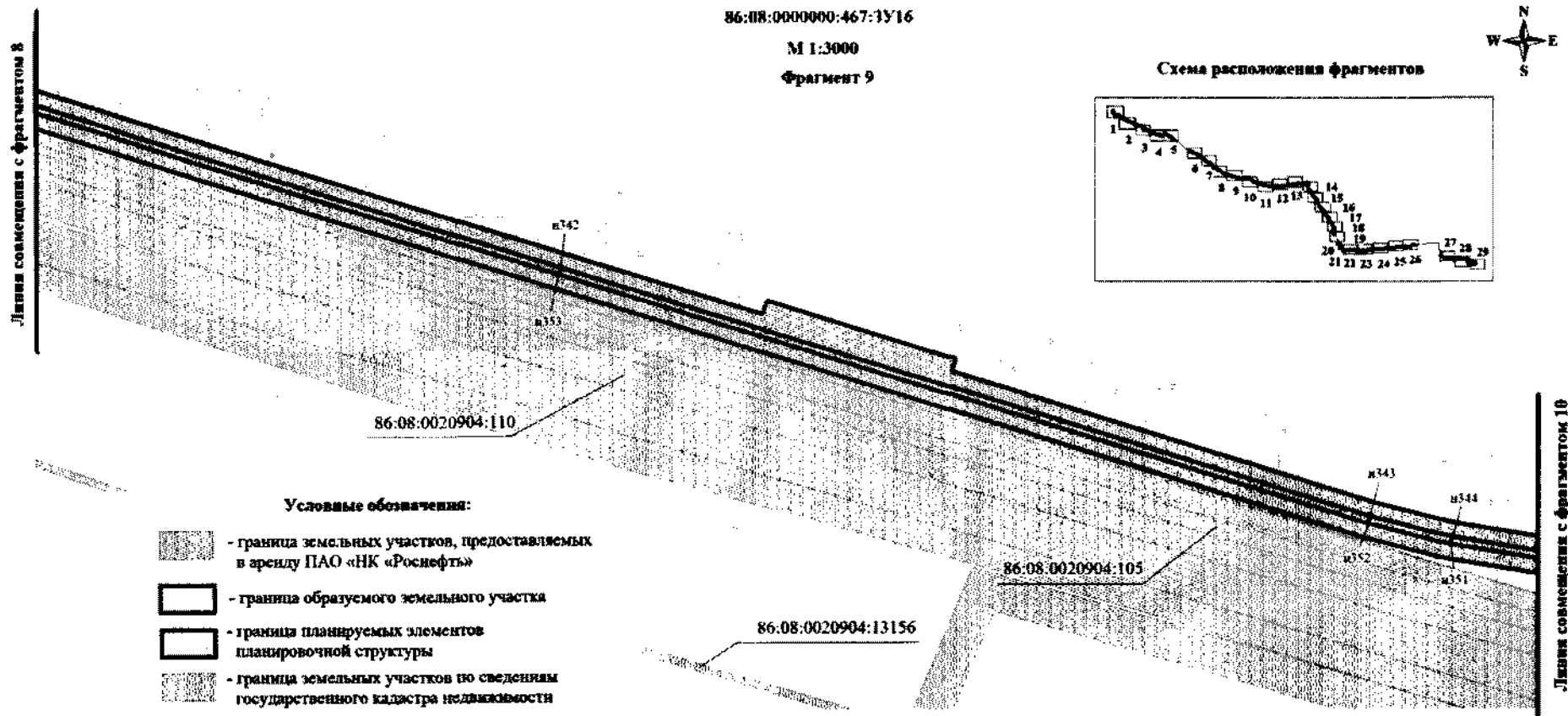
86:08:000000:467:3У16

М 1:3000





Фрагмент 9



Схема расположения фрагментов



Условные обозначения:

-  - граница земельных участков, предоставляемых в аренду ПАО «НК «Роснефть»
-  - граница образуемого земельного участка
-  - граница планируемых элементов планировочной структуры
-  - граница земельных участков по сведениям государственного кадастра недвижимости
- n) - номер характерной точки образуемых земельных участков

86:08:000000:467:3У1 - номер образуемого земельного участка

86:08:0020801:519 - кадастровый номер земельного участка

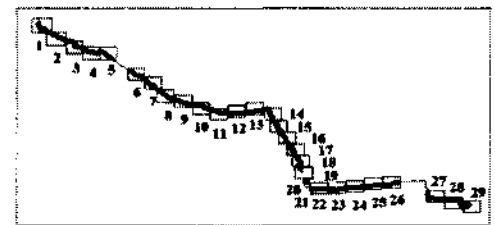
86:08:0000000:467:3У16

М 1:3000

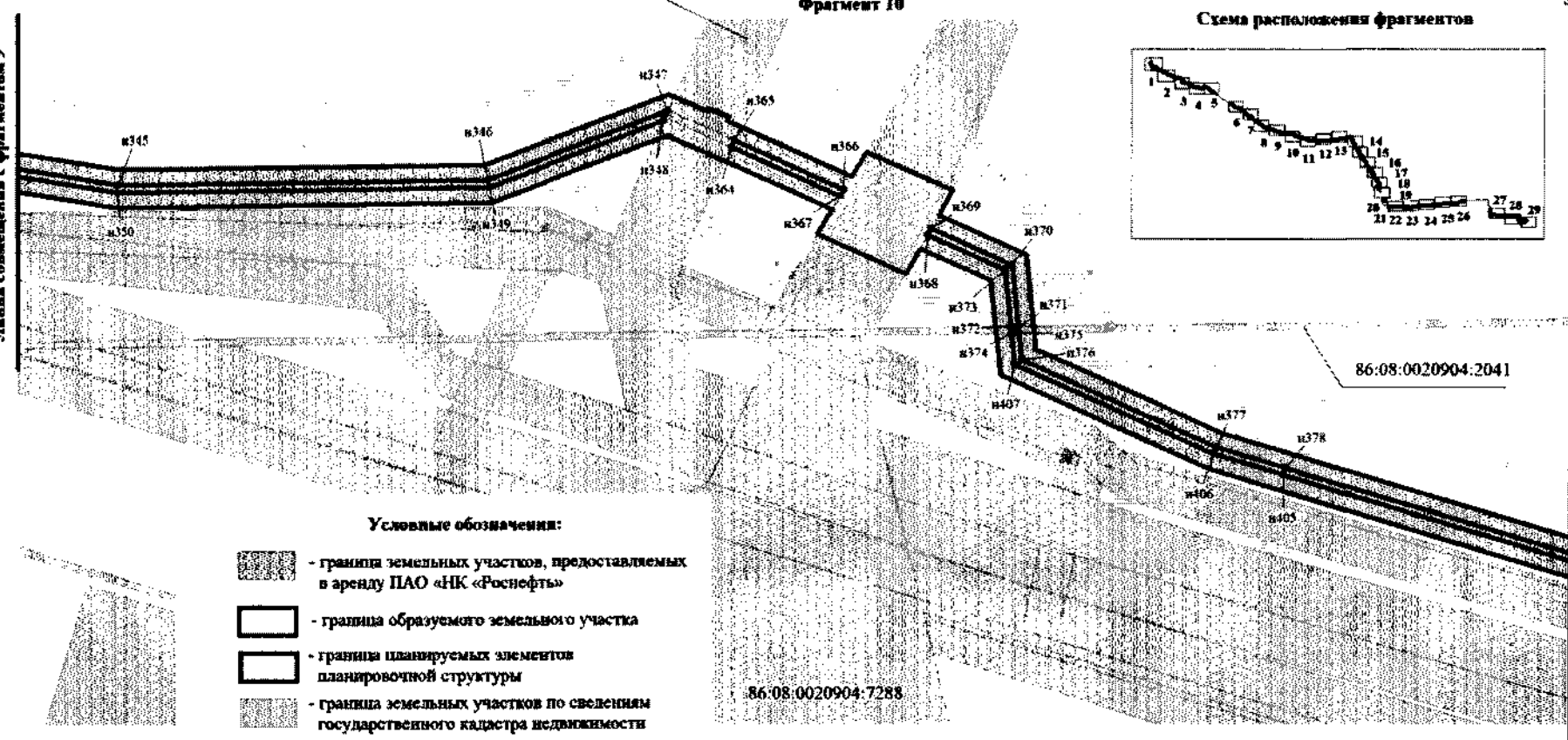
Фрагмент 10



Схема расположения фрагментов








Линия соприкосновения с фрагментом 9



Линия соприкосновения с фрагментом 11

Условные обозначения:

-  - граница земельных участков, предоставляемых в аренду ПАО «НК «Роснефть»
-  - граница образуемого земельного участка
-  - граница планируемых элементов планировочной структуры
-  - граница земельных участков по сведениям государственного кадастра недвижимости
-  n1 - номер характерной точки образуемых земельных участков

86:08:0000000:467:3У1 - номер образуемого земельного участка

86:08:0020801:519 - кадастровый номер земельного участка

86:08:000000:467:3У16

М 1:3000

Фрагмент 11



Схема расположения фрагментов

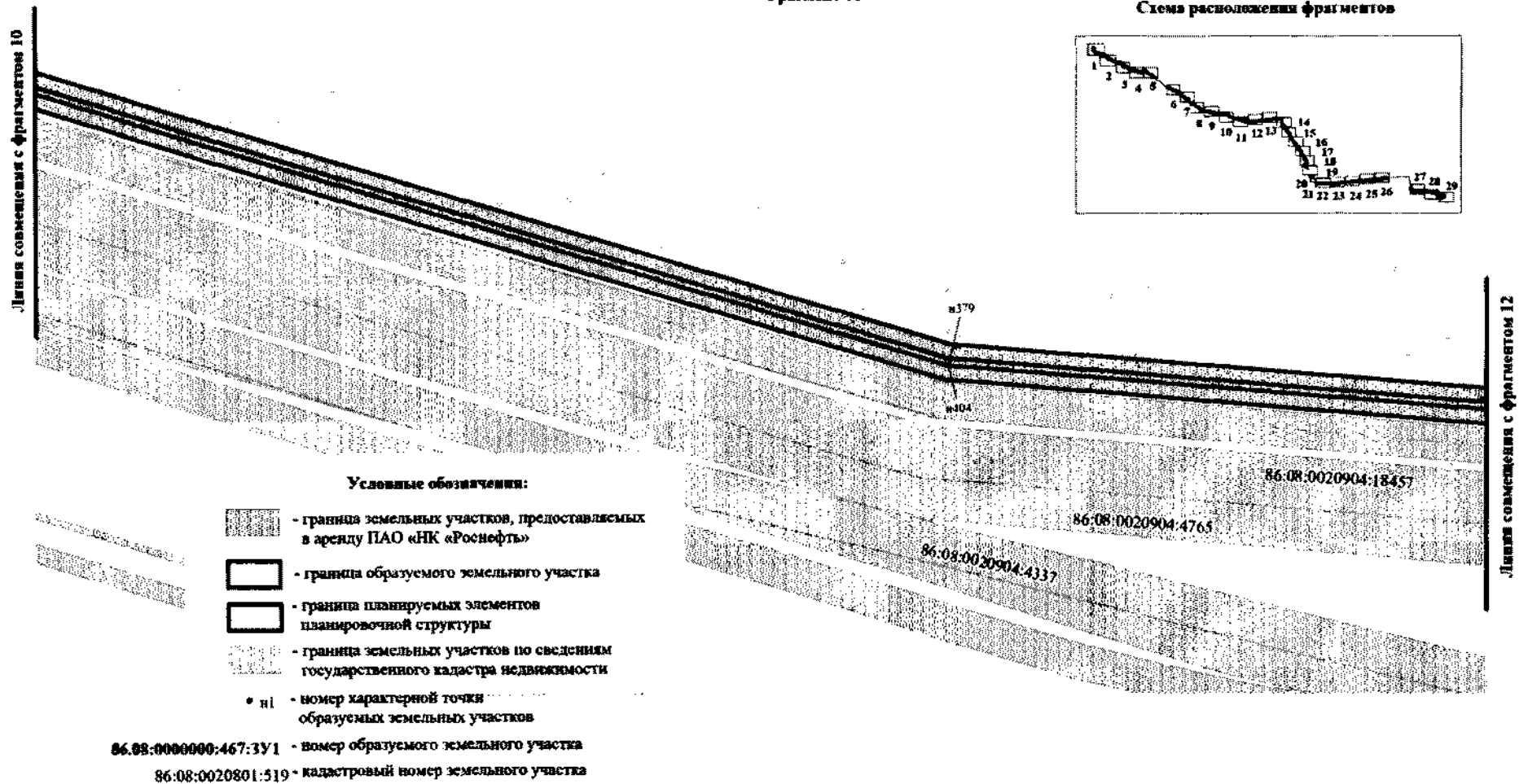
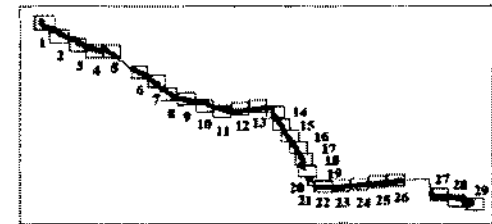
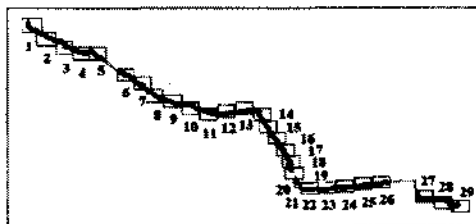


Схема расположения фрагментов



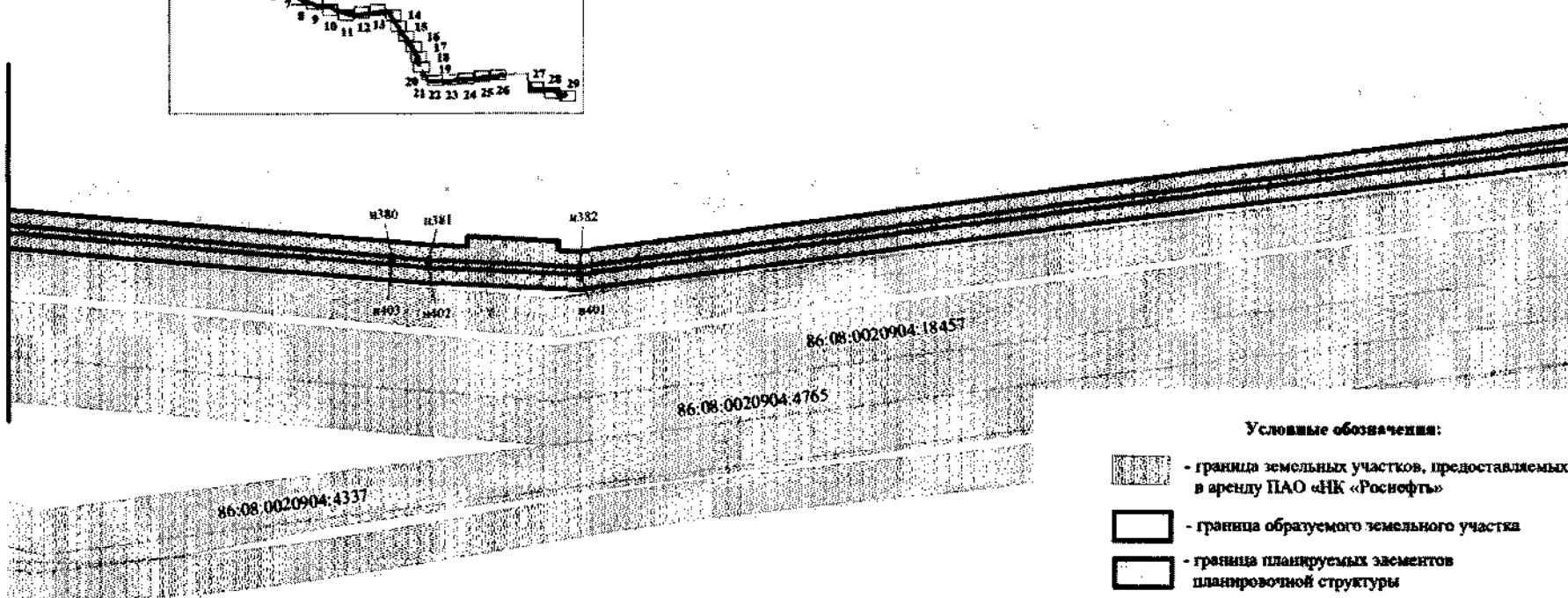
86:08:0000000:467:3У16

М 1:3000

Фрагмент 12



Линия совмещения с фрагментом 11




Линия совмещения с фрагментом 13

Условные обозначения:

- граница земельных участков, предоставляемых в аренду ПАО «НК «Роснефть»
- граница образуемого земельного участка
- граница планируемых элементов планировочной структуры
- граница земельных участков по сведениям государственного кадастра недвижимости
- н1 - номер характерной точки образуемых земельных участков
- 86:08:0000000:467:3У1 - номер образуемого земельного участка
- 86:08:0020801:519 - кадастровый номер земельного участка

Схема расположения фрагментов



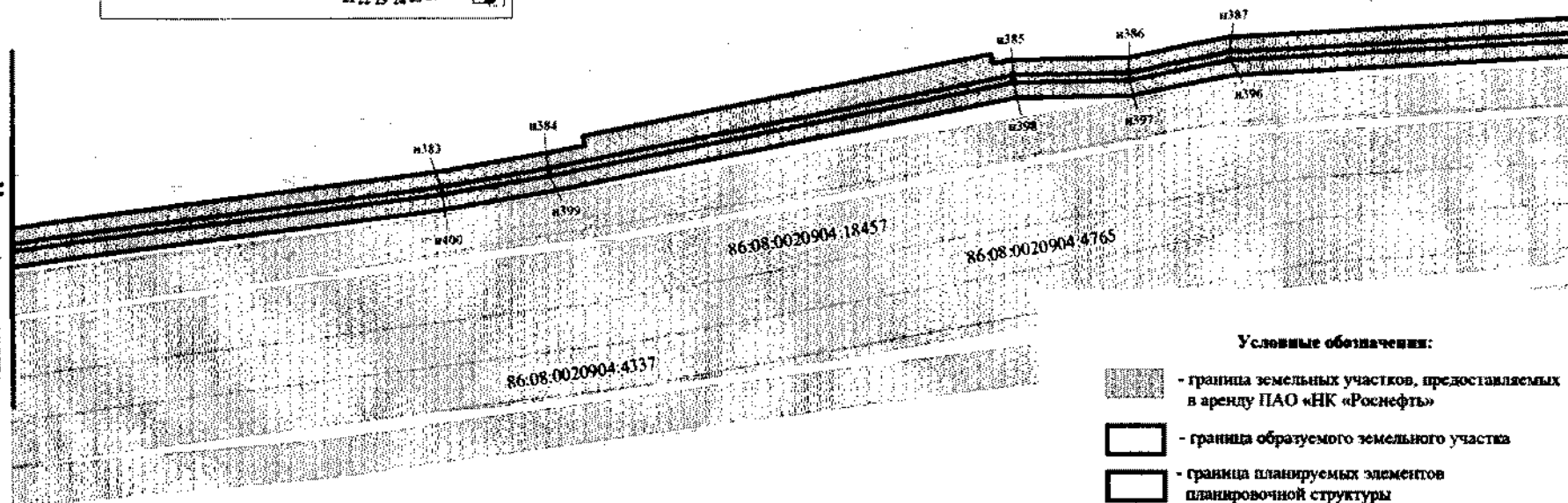
86:08:000000:467:3У16

М 1:3000

Фрагмент 13



Линия совмещения с фрагментом 12



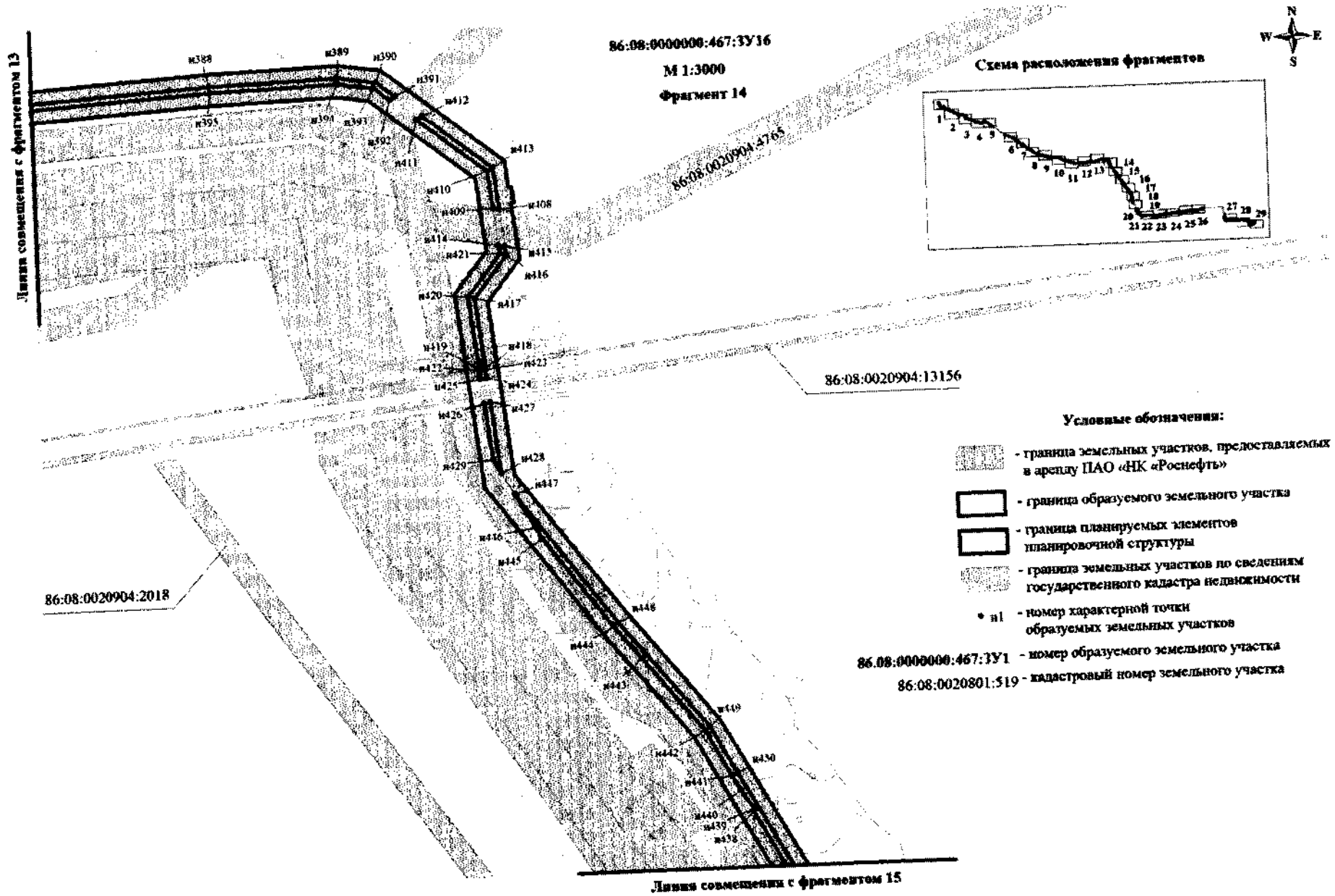
Линия совмещения с фрагментом 14





Условные обозначения:

- граница земельных участков, предоставляемых в аренду ПАО «НК «Роснефть»
- граница образуемого земельного участка
- граница планируемых элементов планировочной структуры
- граница земельных участков по сведениям государственного кадастра недвижимости
- * н1 - номер характерной точки образуемых земельных участков

86.08:000000:467:3У1 - номер образуемого земельного участка

86:08:0020801:519 - кадастровый номер земельного участка



- Условные обозначения:**
-  - граница земельных участков, предоставляемых в аренду ПАО «НК «Роснефть»
 -  - граница образуемого земельного участка
 -  - граница планируемых элементов планировочной структуры
 -  - граница земельных участков по сведениям государственного кадастра недвижимости
 - n1 - номер характерной точки образуемых земельных участков
- 86:08:000000:467:3У1 - номер образуемого земельного участка
 86:08:0020801:519 - кадастровый номер земельного участка

Линия совмещения с фрагментом 13

Линия совмещения с фрагментом 15

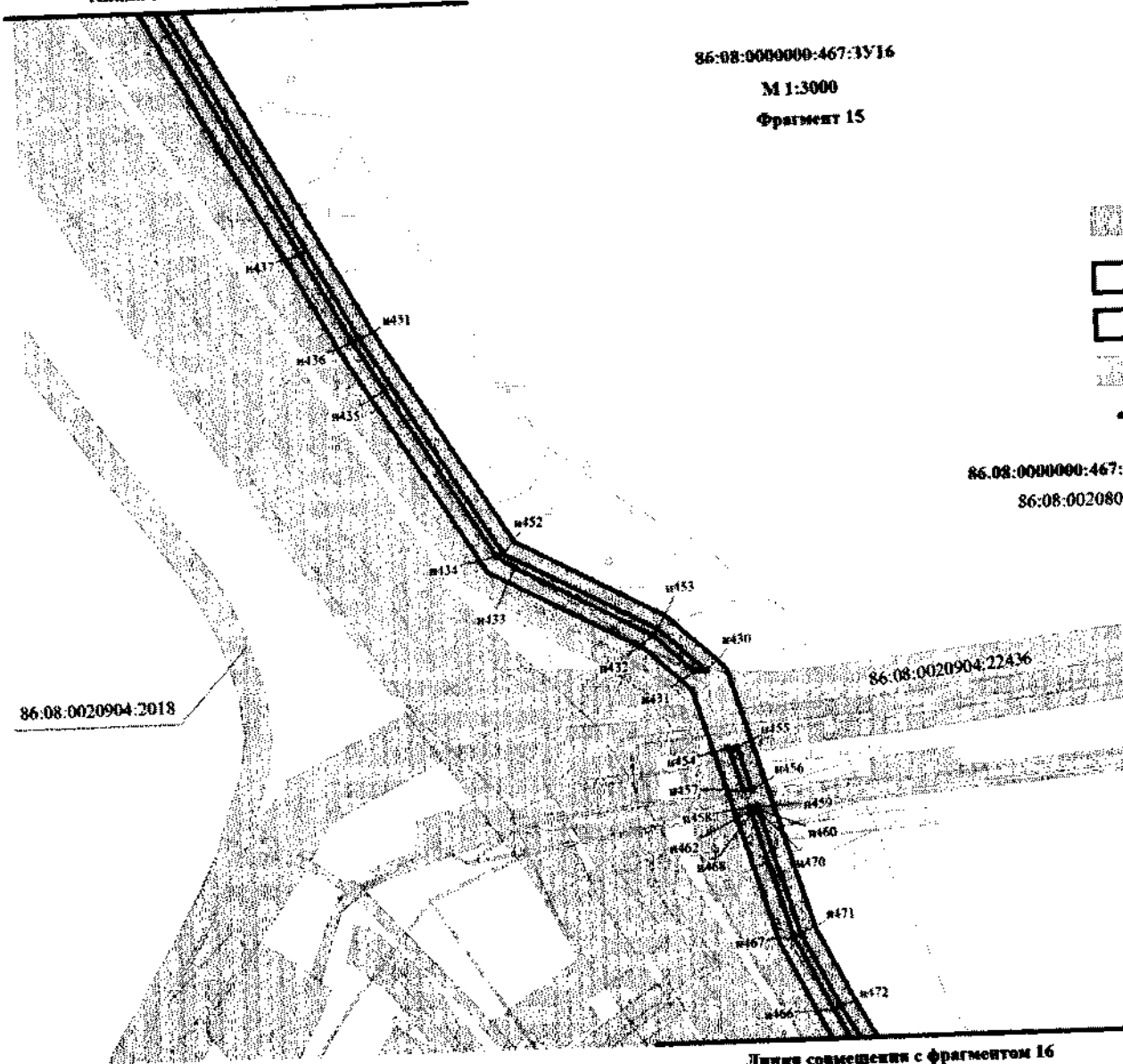


Линия совмещения с фрагментом 14





86:08:0000000:467:3У16

М 1:3000

Фрагмент 15



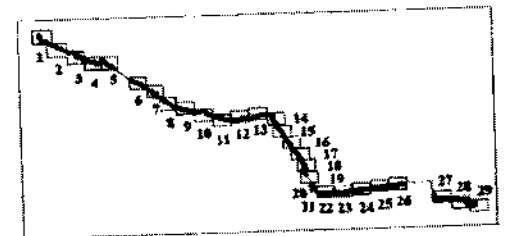
Условные обозначения:

-  - граница земельных участков, предоставляемых в аренду ПАО «НК «Роснефть»
-  - граница образуемого земельного участка
-  - граница планируемых элементов планировочной структуры
-  - граница земельных участков по сведениям государственного кадастра недвижимости
- n1 - номер характерной точки образуемых земельных участков

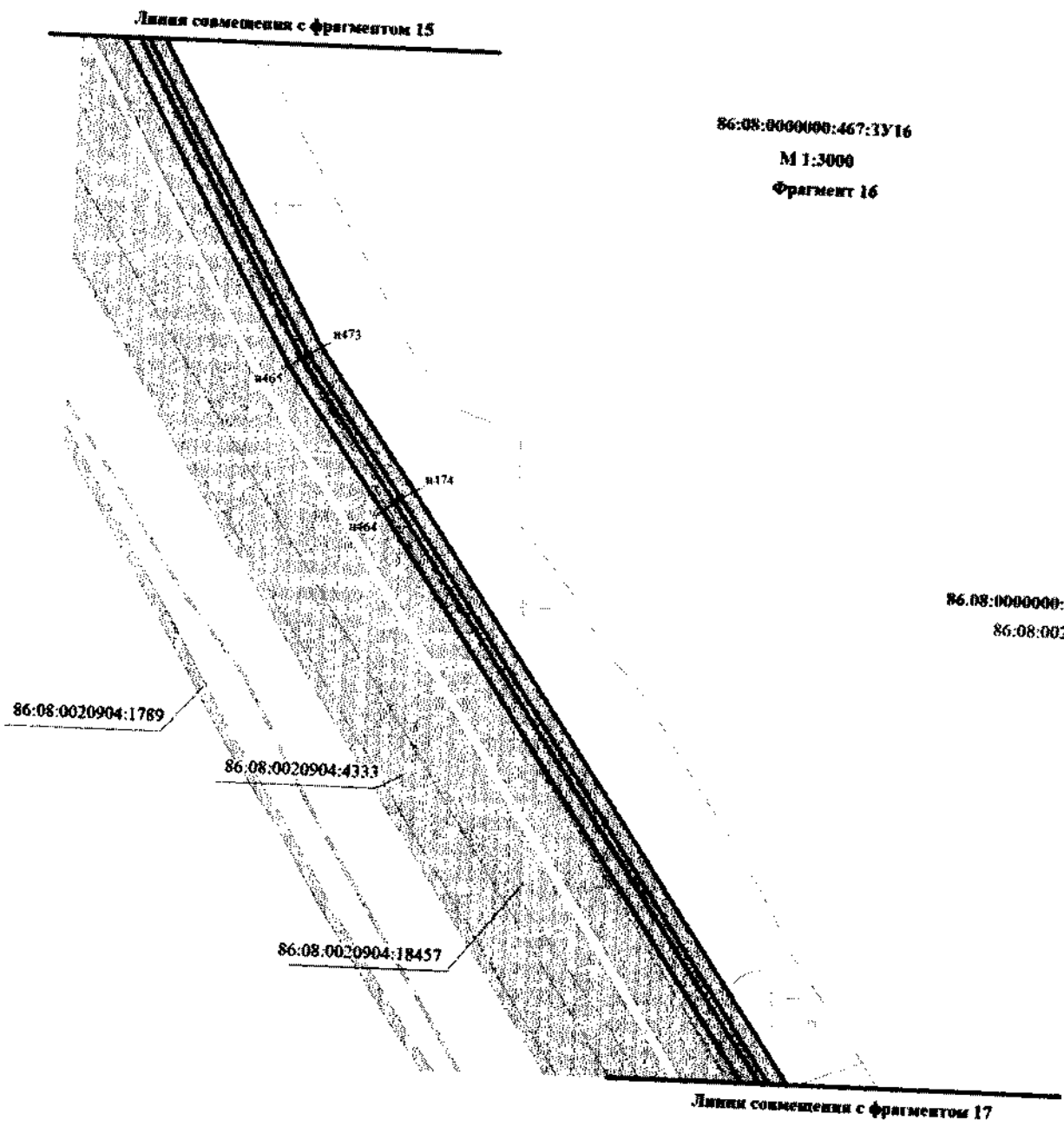
86:08:0000000:467:3У1 - номер образуемого земельного участка

86:08:0020801:519 - кадастровый номер земельного участка

Схема расположения фрагментов



Линия совмещения с фрагментом 16



Условные обозначения:





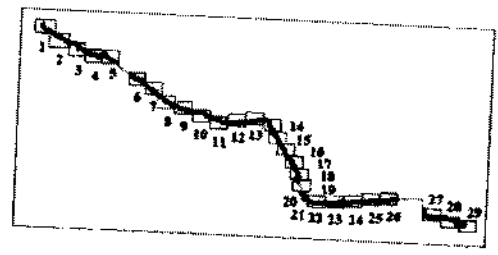
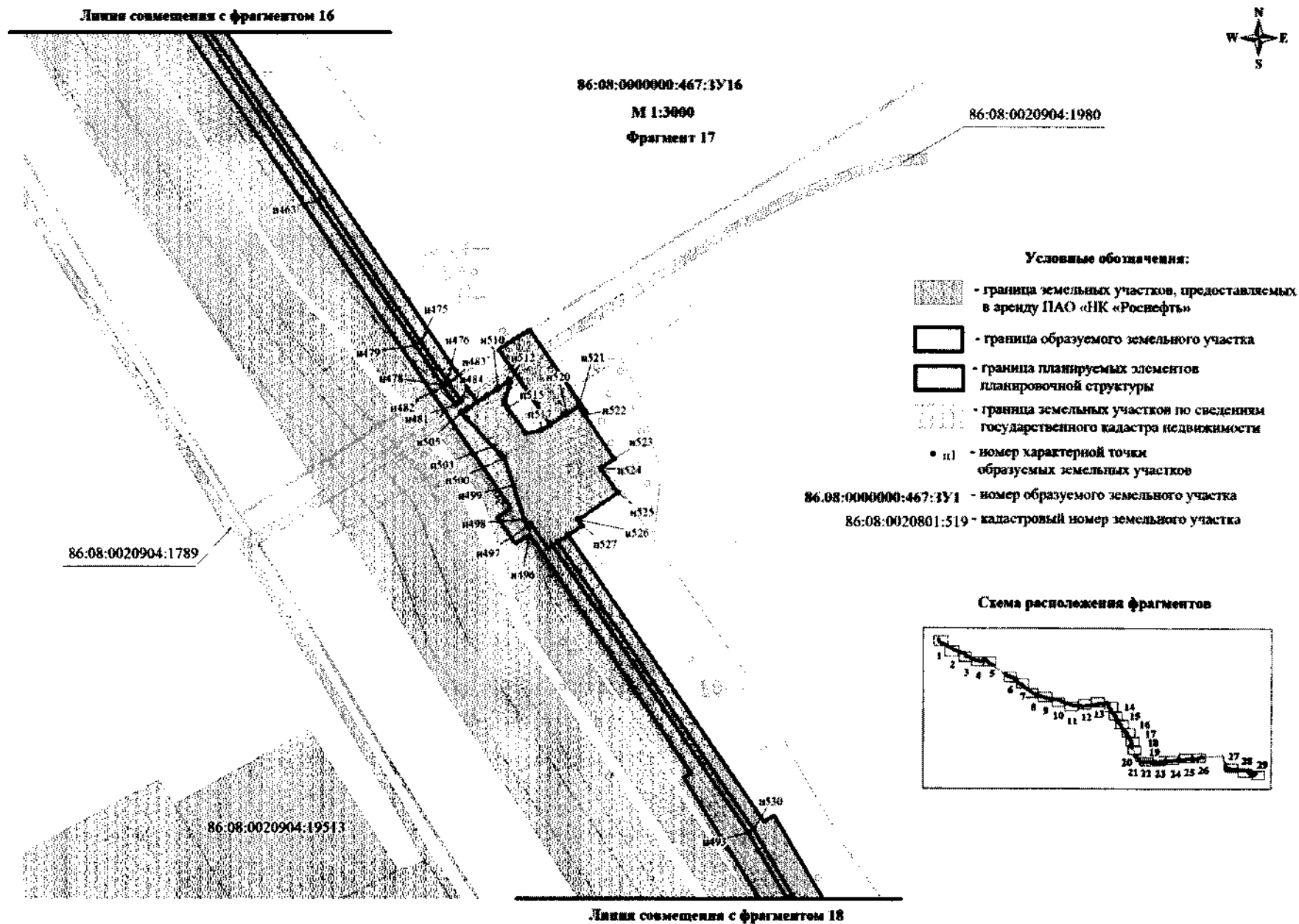
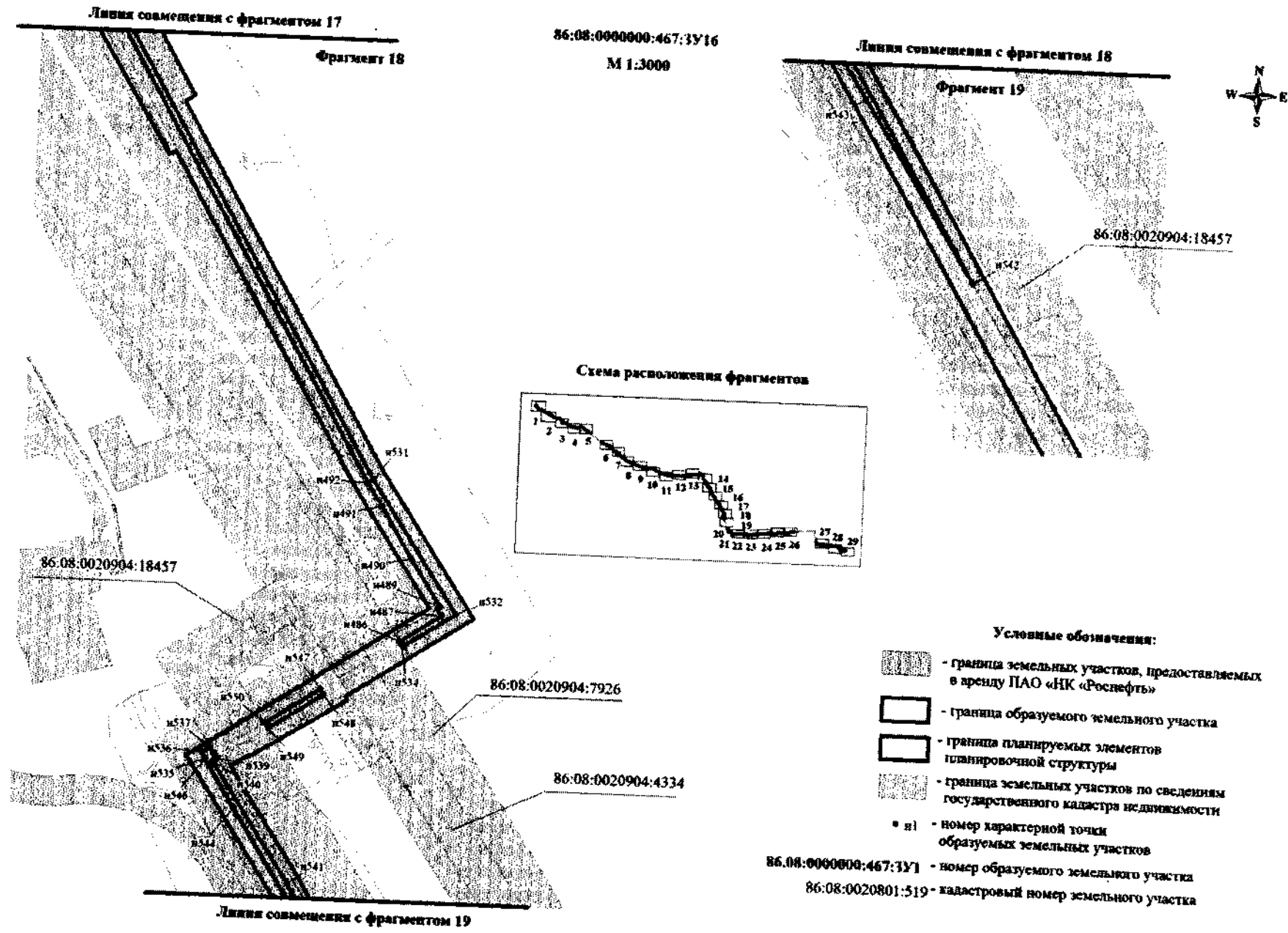
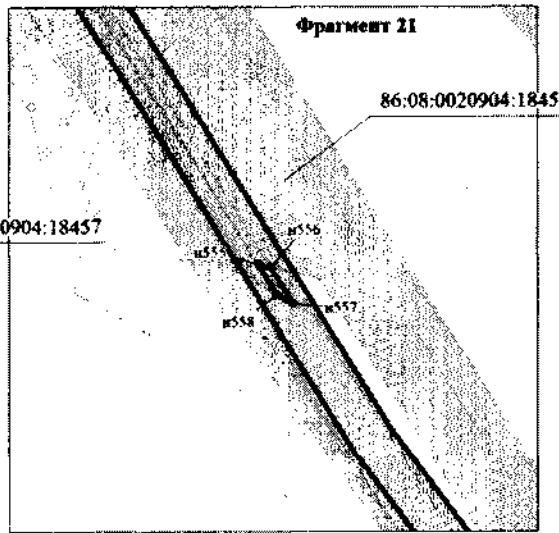
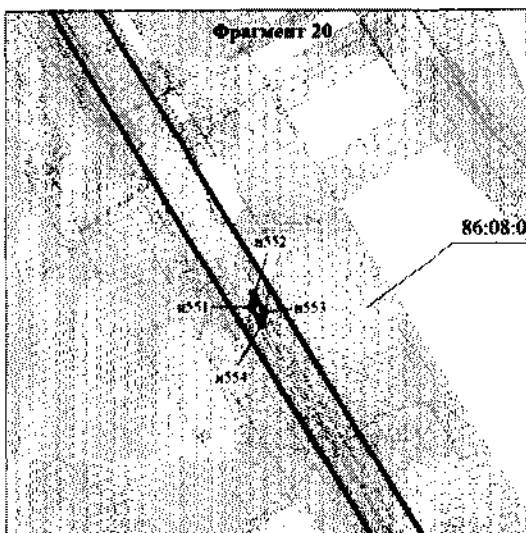
-  - граница земельных участков, предоставляемых в аренду ПАО «НК «Роснефть»
-  - граница образуемого земельного участка
-  - граница планируемых элементов планировочной структуры
-  - граница земельных участков по сведениям государственного кадастра недвижимости
- n1 - номер характерной точки образуемых земельных участков
- 86.08.0000000:467:3У1 - номер образуемого земельного участка
- 86:08:0020801:519 - кадастровый номер земельного участка

Схема расположения фрагментов














86:08:0000000:467:3У16

M 1:3000

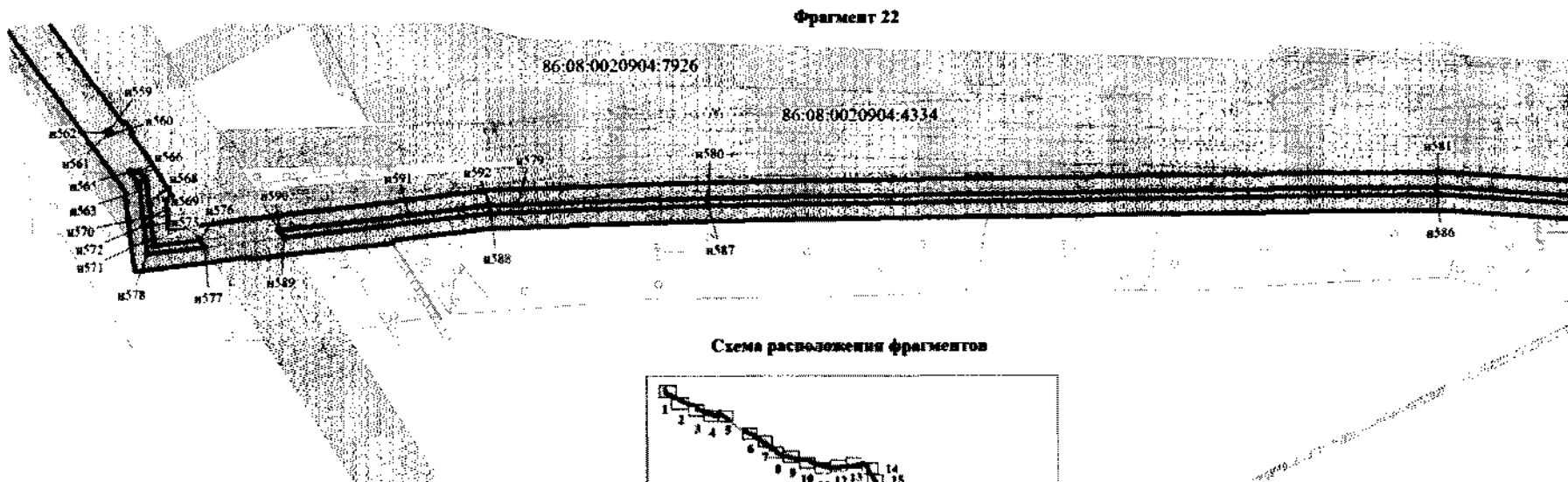


Условные обозначения:

-  - граница земельных участков, предоставляемых в аренду ПАО «НК «Роснефть»
-  - граница образуемого земельного участка
-  - граница планируемых элементов планировочной структуры
-  - граница земельных участков по сведениям государственного кадастра недвижимости
-  n i - номер характерной точки образуемых земельных участков

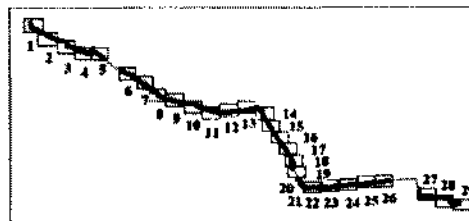
86:08:0000000:467:3У1 - номер образуемого земельного участка

86:08:0020801:519 - кадастровый номер земельного участка



Фрагмент 22

Схема расположения фрагментов



Линия совмещена с фрагментом 23

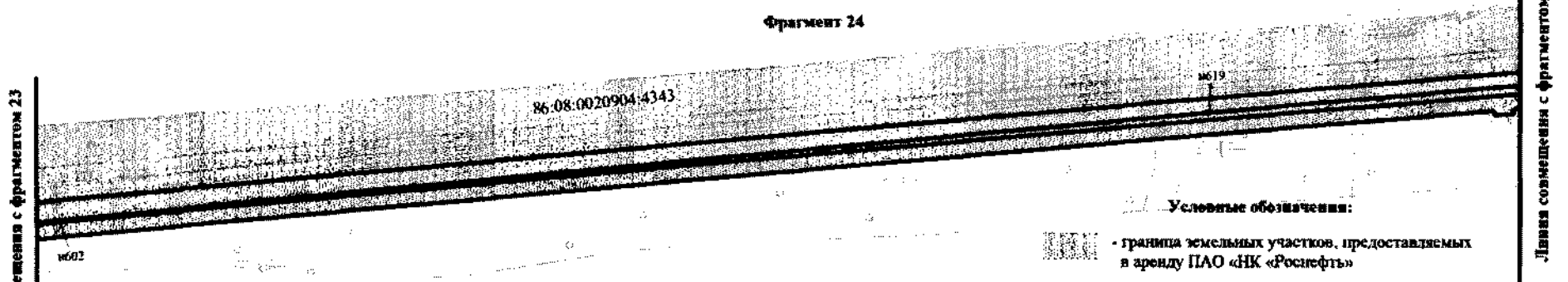
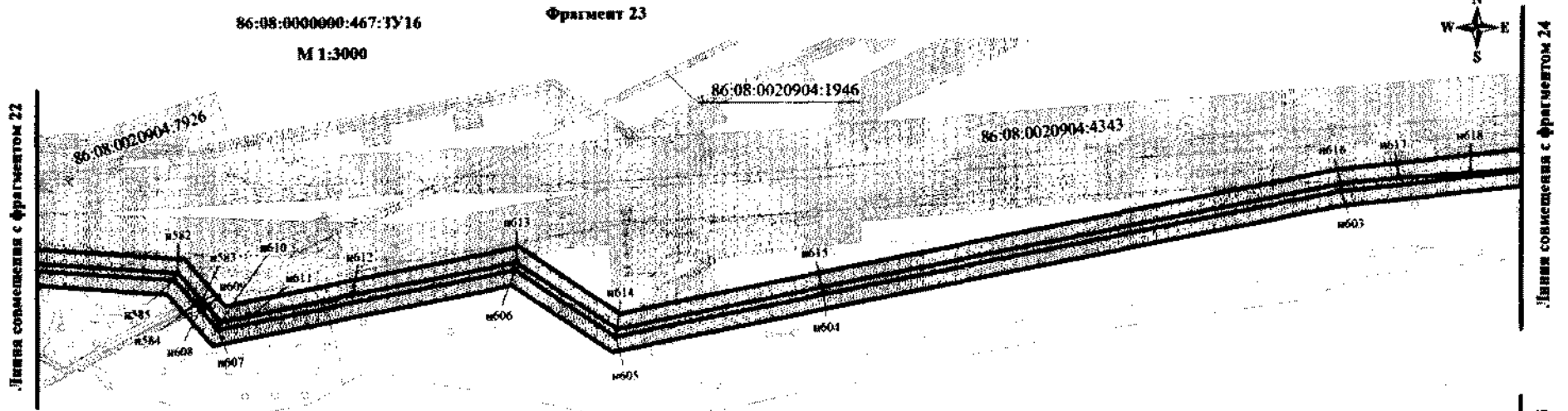
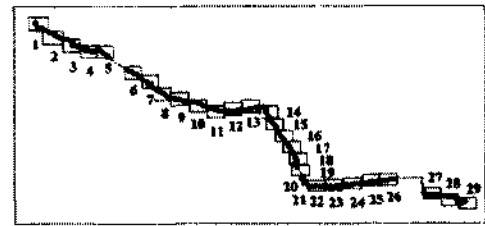




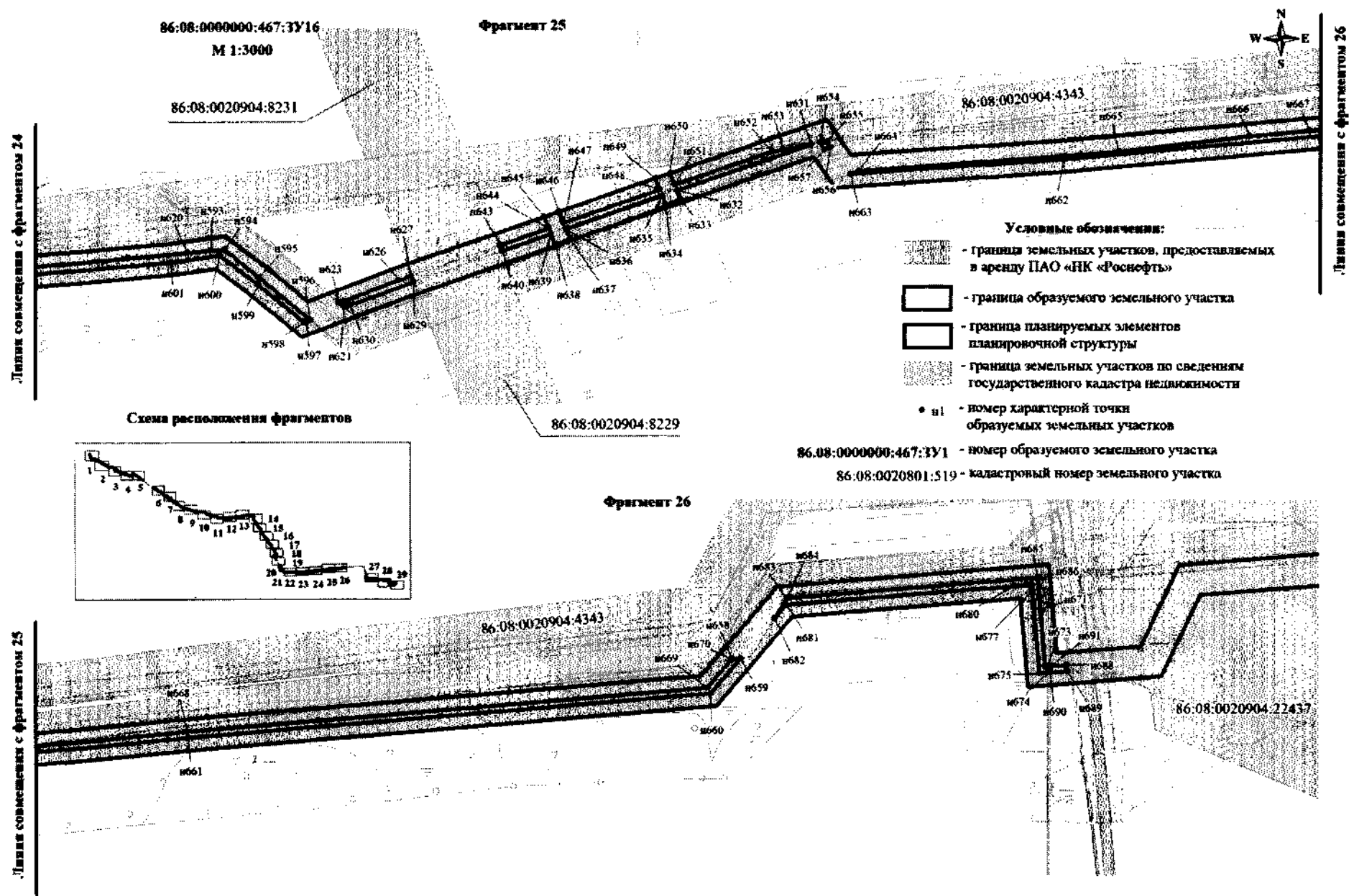
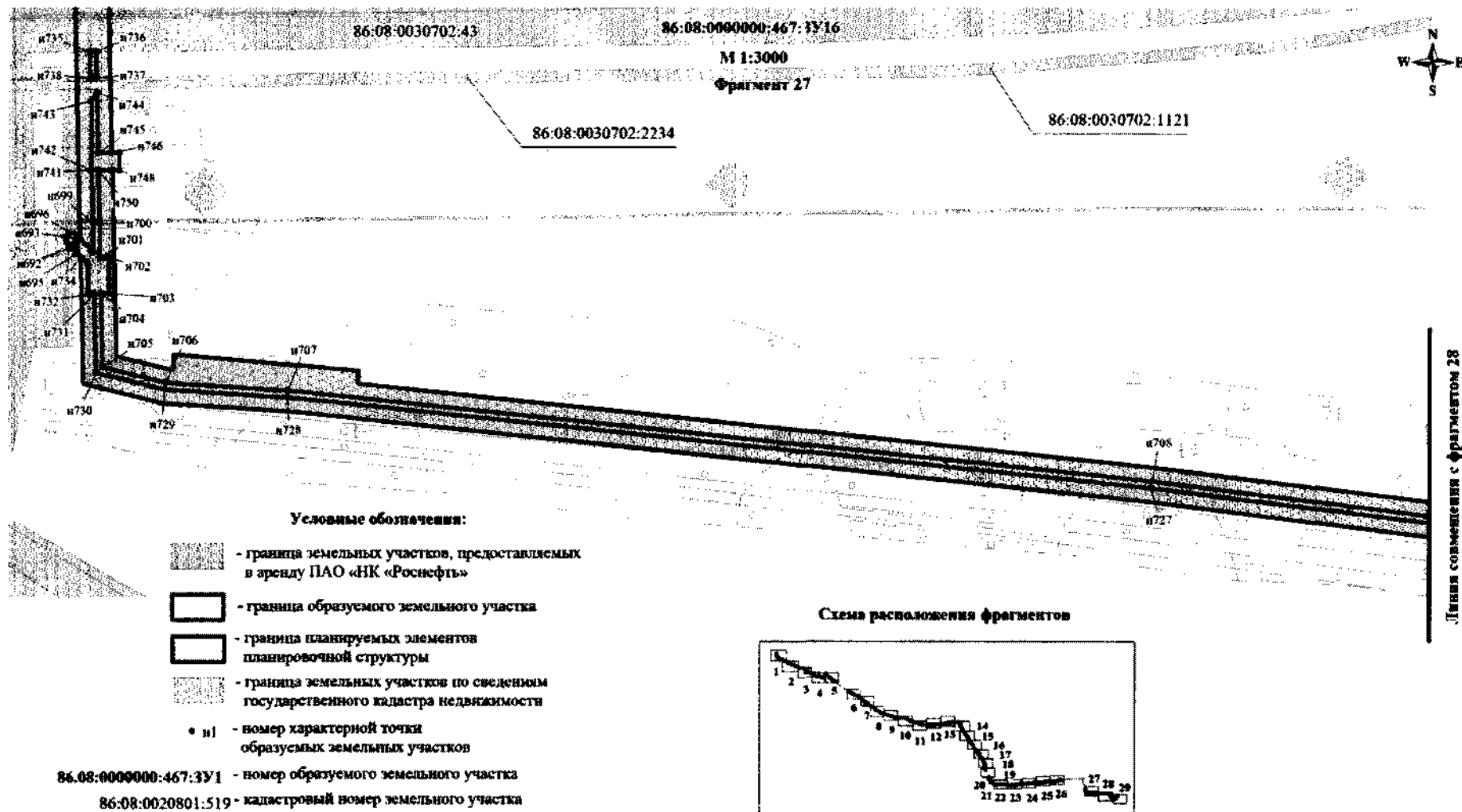


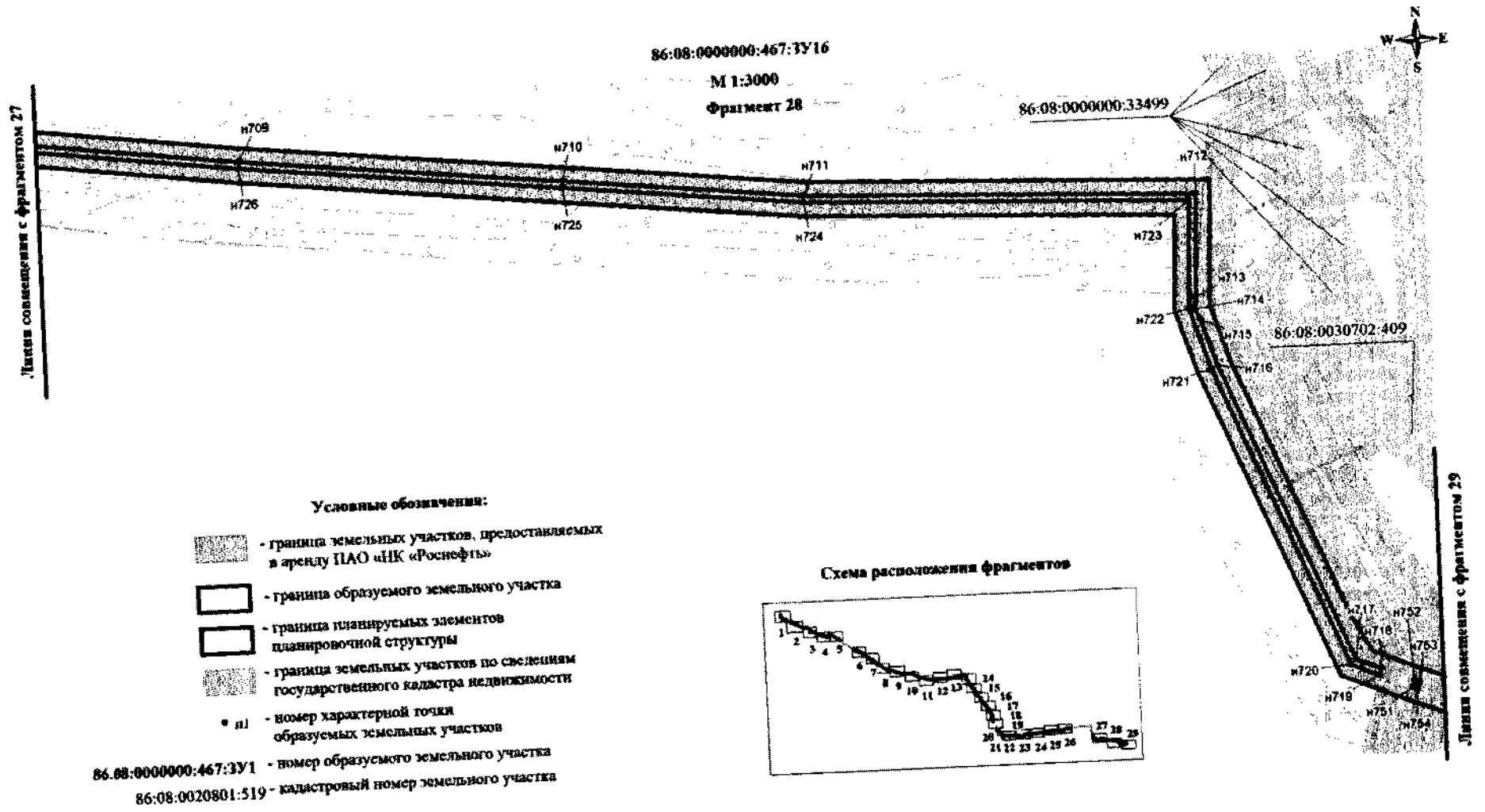
Схема расположения фрагментов


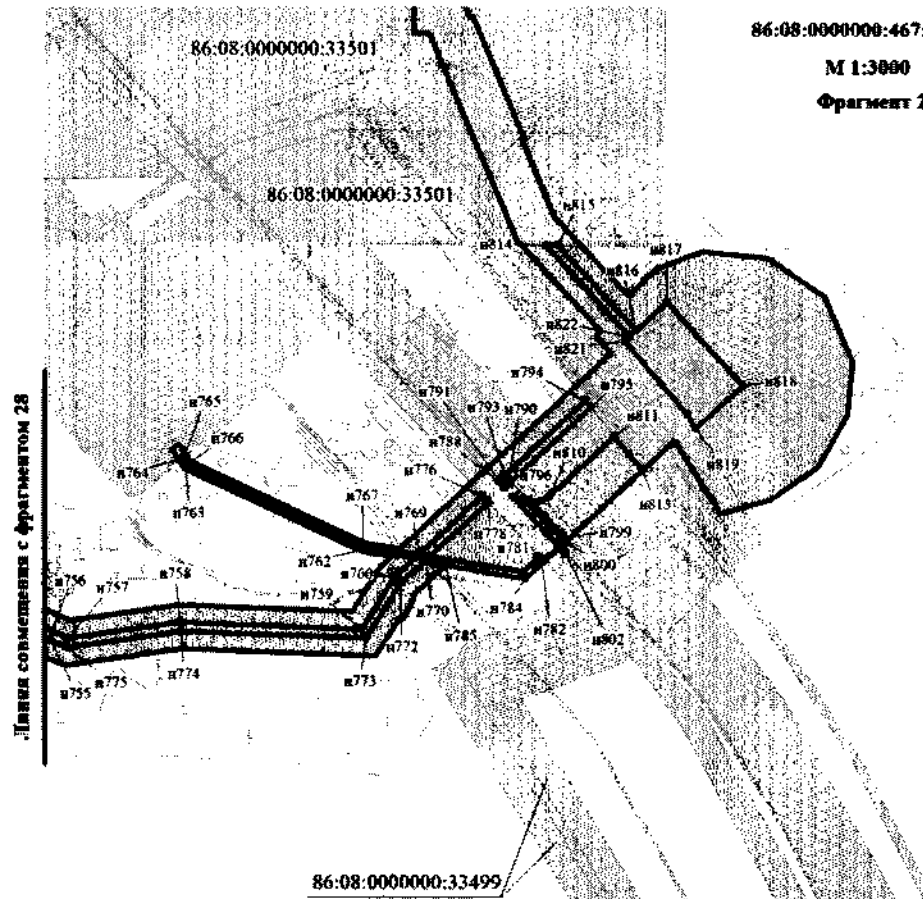


- Условные обозначения:
-  - граница земельных участков, предоставляемых в аренду ПАО «НК «Роснефть»
 -  - граница образуемого земельного участка
 -  - граница планируемых элементов планировочной структуры
 -  - граница земельных участков по сведениям государственного кадастра недвижимости
 - н1 - номер характерной точки образуемых земельных участков
- 86:08:0000000:467:3У1 - номер образуемого земельного участка
86:08:0020801:519 - кадастровый номер земельного участка













Условные обозначения:

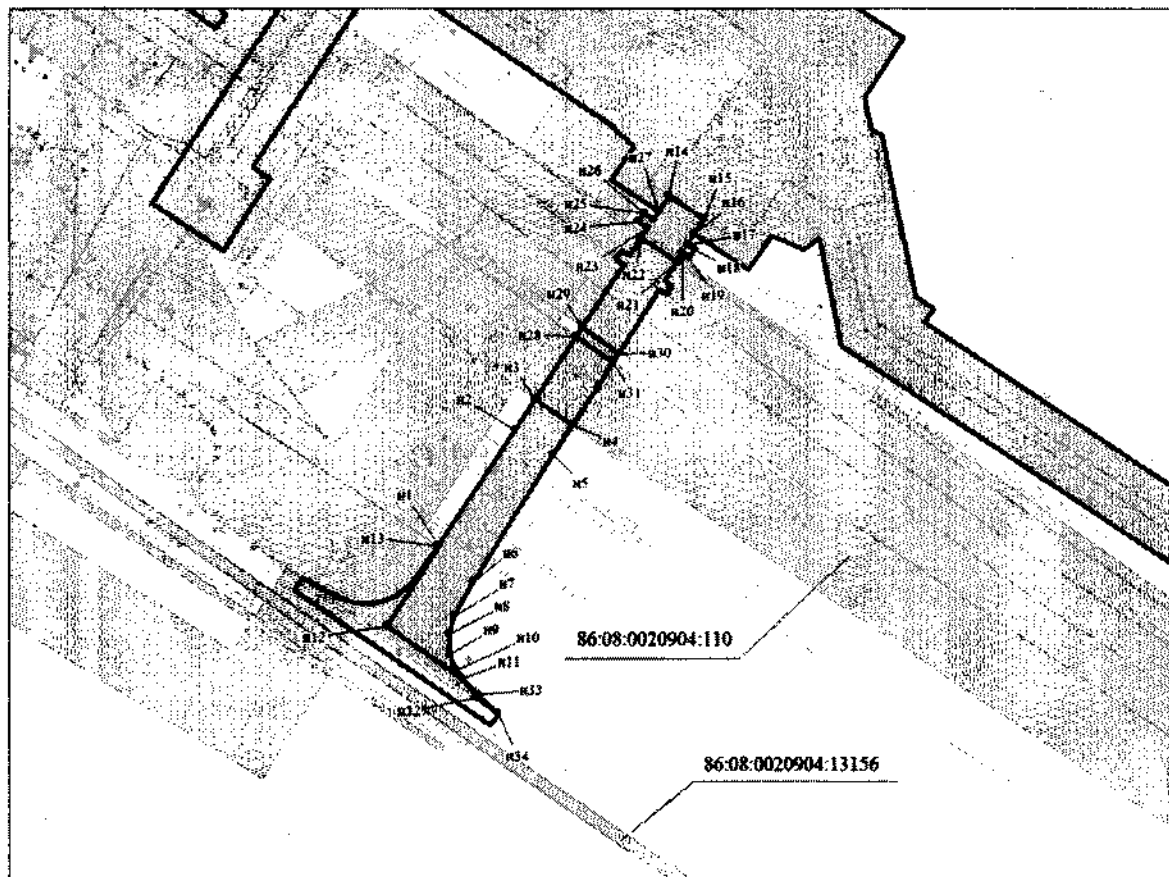
-  - граница земельных участков, предоставляемых в аренду ПАО «НК «Роснефть»
-  - граница образуемого земельного участка
-  - граница планируемых элементов планировочной структуры
-  - граница земельных участков по сведениям государственного кадастра недвижимости
- п1 - номер характерной точки образуемых земельных участков

86.08:0000000:467:3У1 - номер образуемого земельного участка





86:08:0020801:519 - кадастровый номер земельного участка

86:08:0000000:467:3У17

М 1:2000



Условные обозначения:

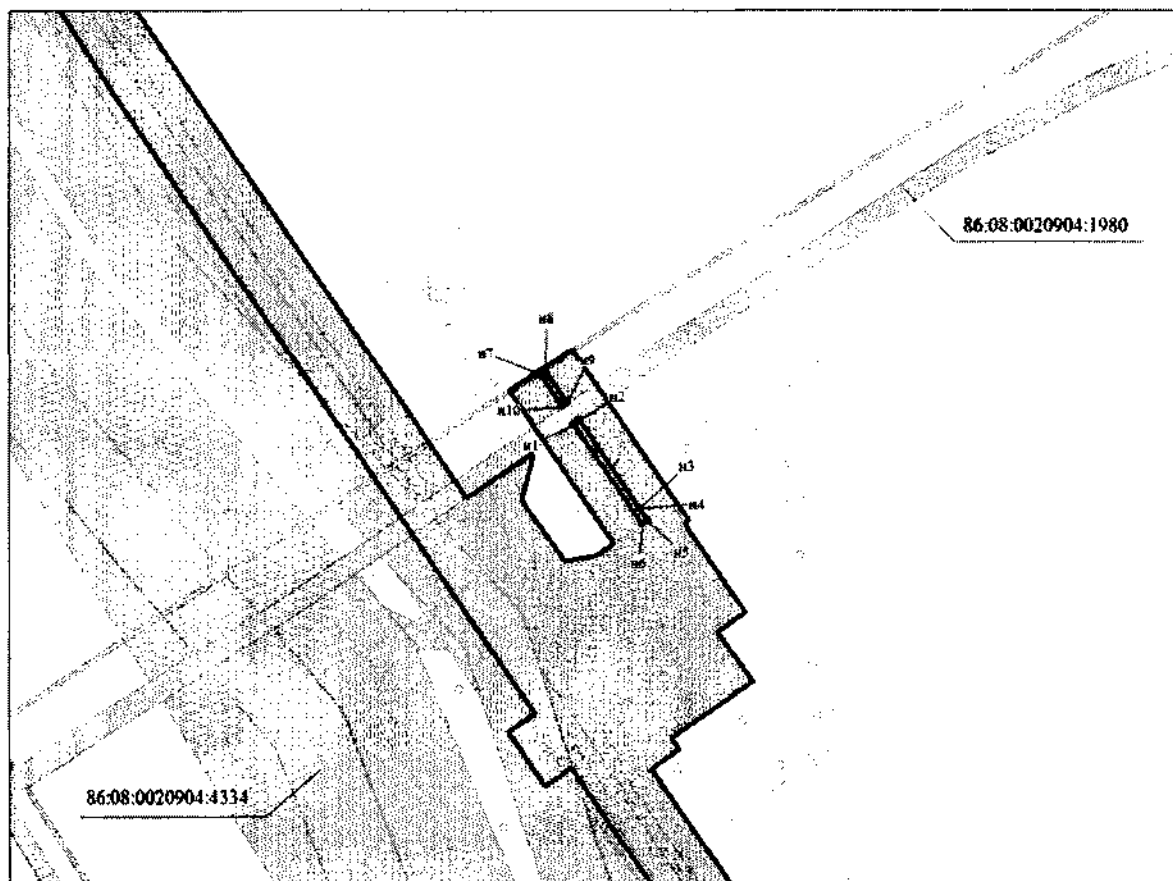
-  - граница земельных участков, предоставляемых в аренду ПАО «НК «Роснефть»
-  - граница образуемого земельного участка
-  - граница планируемых элементов планировочной структуры
-  - граница земельных участков по сведениям государственного кадастра недвижимости
- n1 - номер характерной точки образуемых земельных участков

86.08:0000000:467:3У1 - номер образуемого земельного участка





86:08:0020801:519 - кадастровый номер земельного участка

86:08:0000000:467:3У18

М 1:2000



Условные обозначения:

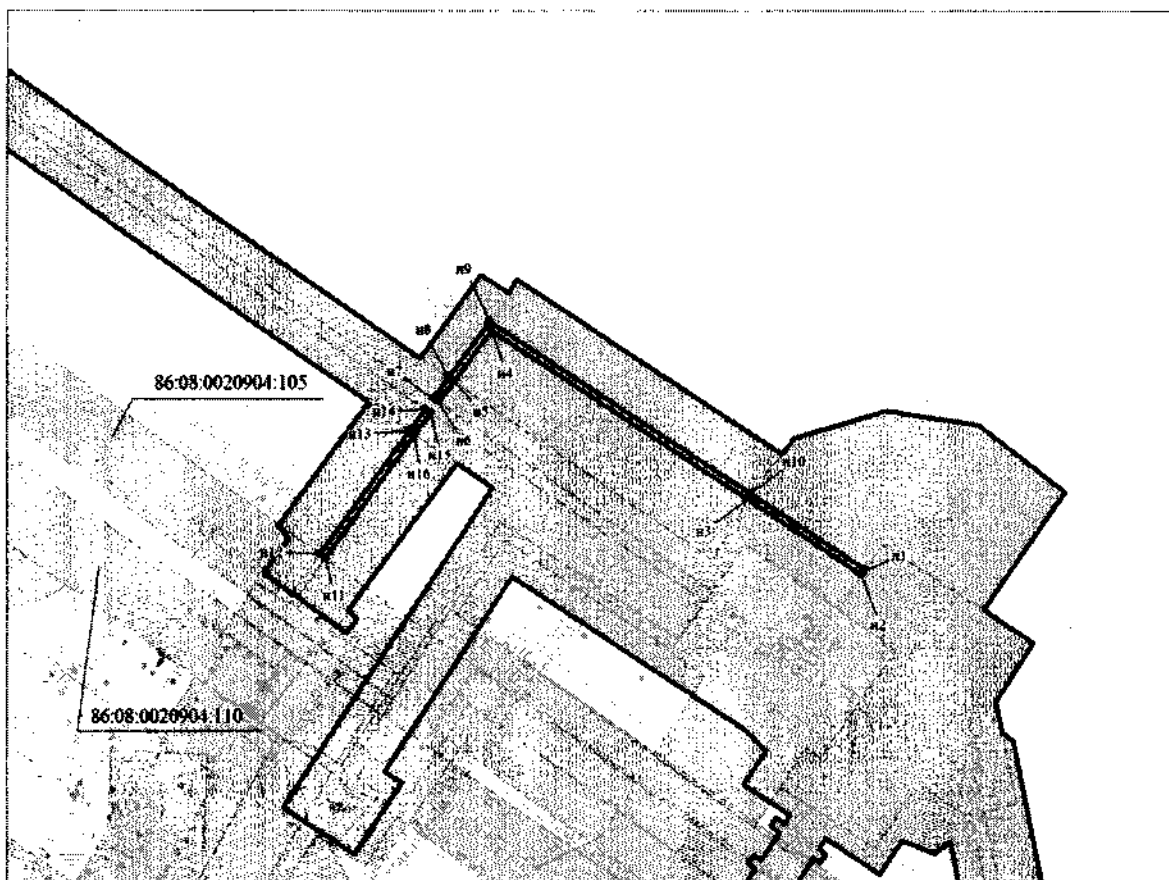
-  - граница земельных участков, предоставляемых в аренду ПАО «Роснефть»
-  - граница образуемого земельного участка
-  - граница планируемых элементов планировочной структуры
-  - граница земельных участков по сведениям государственного кадастра недвижимости
- n1 - номер характерной точки образуемых земельных участков

86.08:0000000:467:3У1 - номер образуемого земельного участка





86:08:0020801:519 - кадастровый номер земельного участка

86:08:000000:467:3У19

М 1:2000



Условные обозначения:

-  - граница земельных участков, предоставляемых в аренду ПАО «НК «Роснефть»
-  - граница образуемого земельного участка
-  - граница планируемых элементов планировочной структуры
-  - граница земельных участков по сведениям государственного кадастра недвижимости
- * n1 - номер характерной точки образуемых земельных участков

86:08:000000:467:3У1 - номер образуемого земельного участка

86:08:0020801:519 - кадастровый номер земельного участка

86:08:0000000:467:3У20

М 1:3000

Фрагмент 1

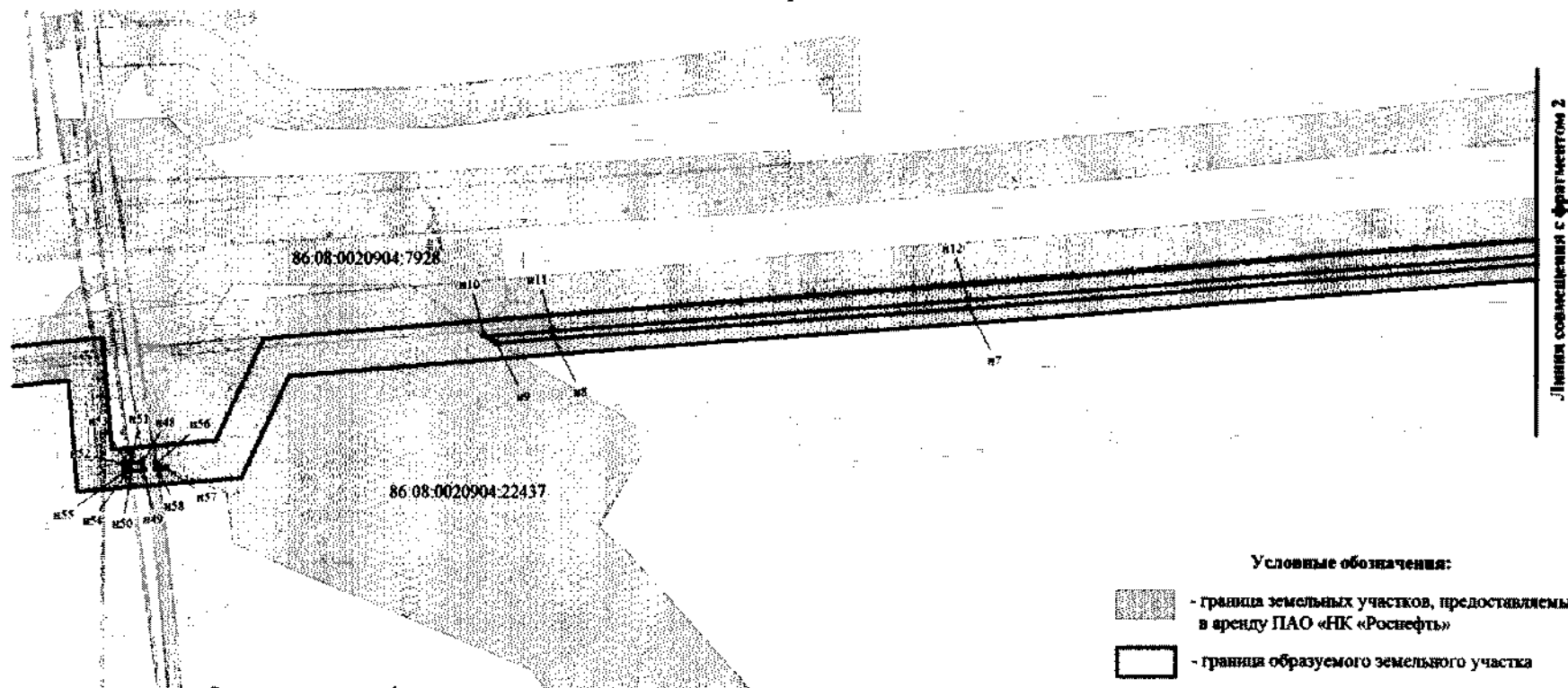
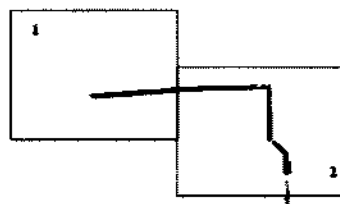




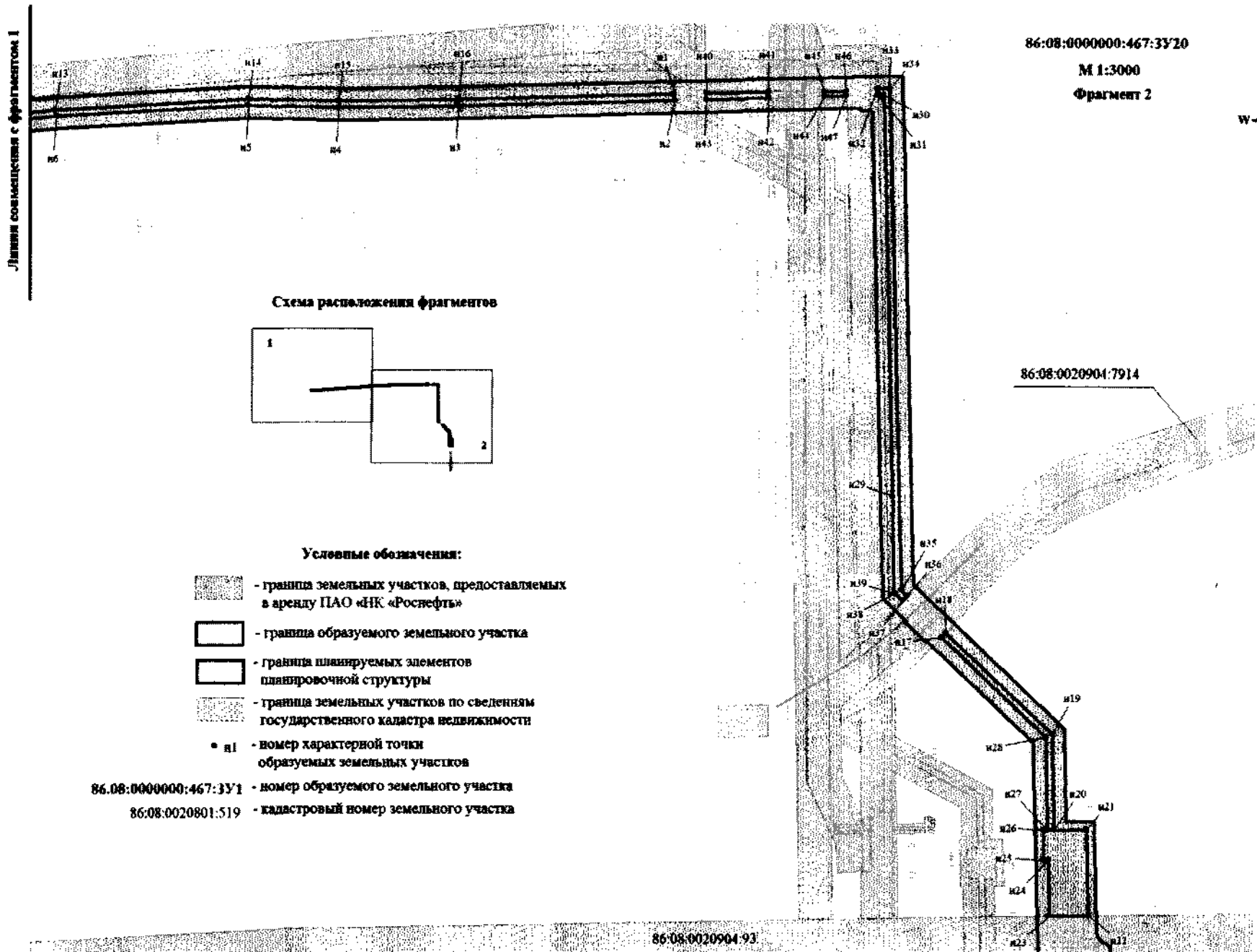


Схема расположения фрагментов



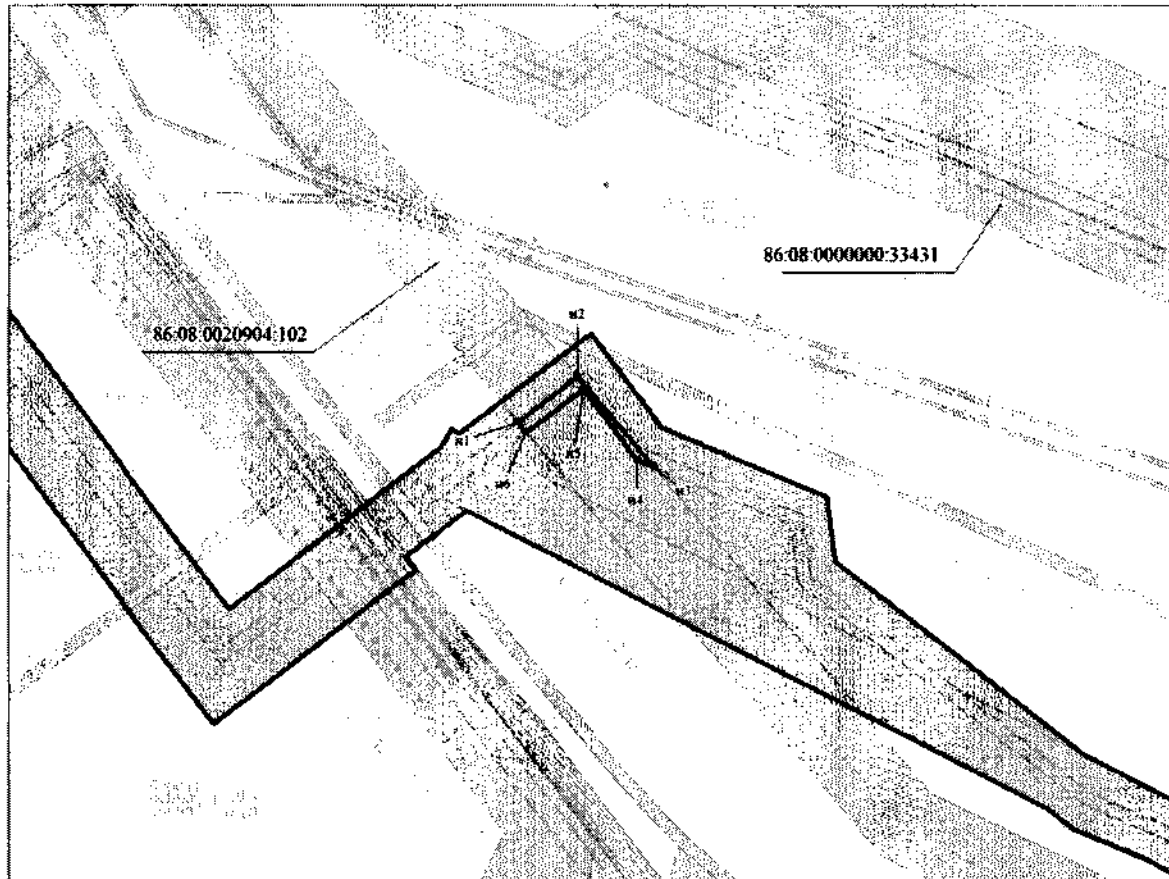
Условные обозначения:

-  - граница земельных участков, предоставляемых в аренду ПАО «НК «Роснефть»
-  - граница образуемого земельного участка
-  - граница планируемых элементов планировочной структуры
-  - граница земельных участков по сведениям государственного кадастра недвижимости
- * n1 - номер характерной точки образуемых земельных участков
- 86.08:0000000:467:3У1 - номер образуемого земельного участка
- 86:08:0020801:519 - кадастровый номер земельного участка







86:08:0000000:467:3У21

М 1:2000



Условные обозначения:

-  - граница земельных участков, предоставляемых в аренду ПАО «НК «Роснефть»
-  - граница образуемого земельного участка
-  - граница планируемых элементов планировочной структуры
-  - граница земельных участков по сведениям государственного кадастра недвижимости
- n1 - номер характерной точки образуемых земельных участков
- 86.08.0000000:467:3У1 - номер образуемого земельного участка
- 86.08.0020801.519 - кадастровый номер земельного участка

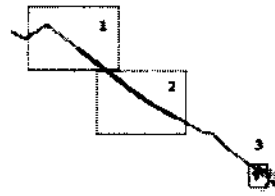
86:08:0000000:467:3У22

М 1:3000





Фрагмент 1

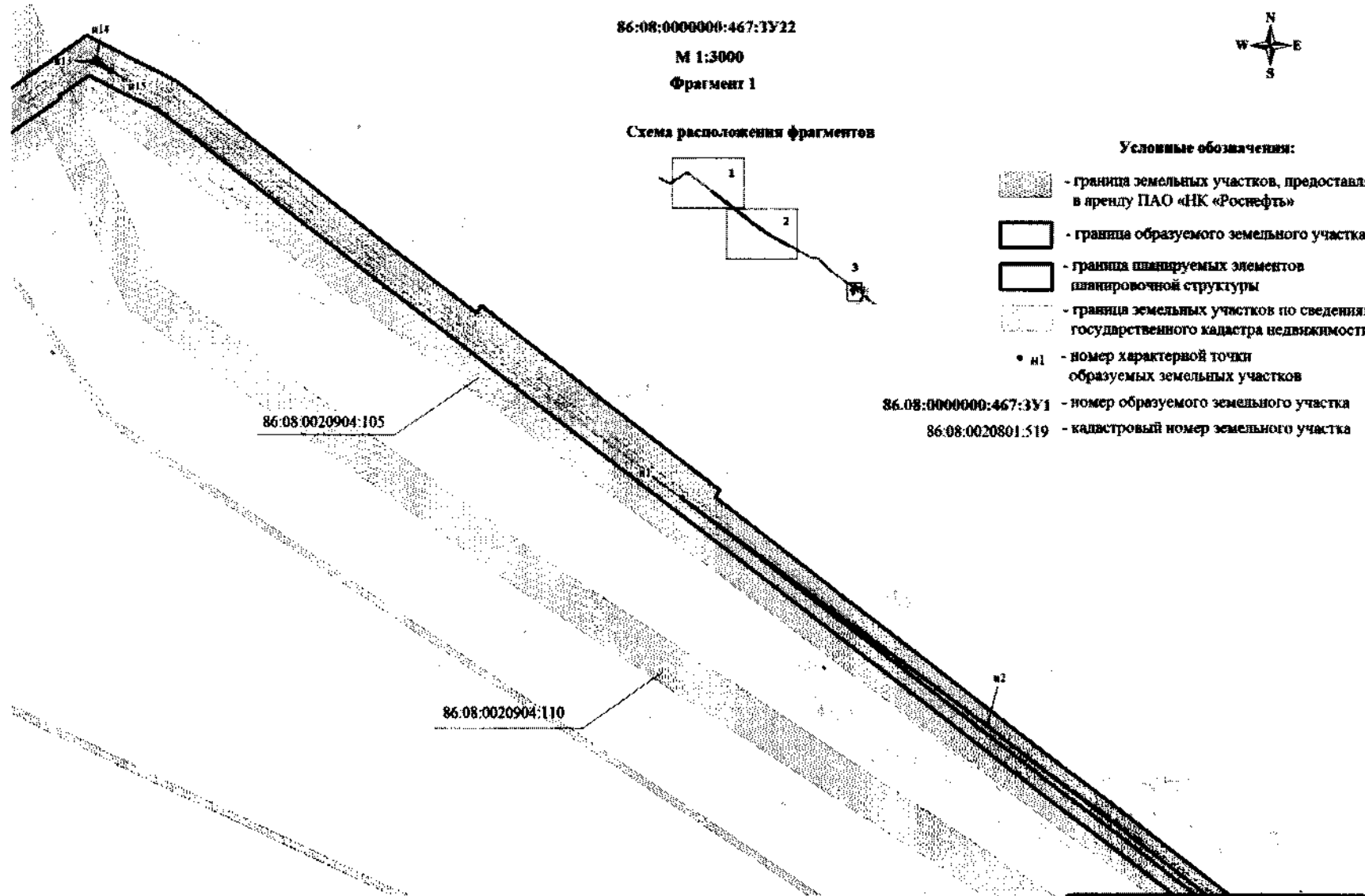


Схема расположения фрагментов



Условные обозначения:

-  - граница земельных участков, предоставляемых в аренду ПАО «НК «Роснефть»
-  - граница образуемого земельного участка
-  - граница планируемых элементов планировочной структуры
-  - граница земельных участков по сведениям государственного кадастра недвижимости
- n1 - номер характерной точки образуемых земельных участков
- 86.08:0000000:467:3У1 - номер образуемого земельного участка
- 86.08:0020801:519 - кадастровый номер земельного участка



Линия совмещения с фрагментом 2

Линия совмещения с фрагментом 1

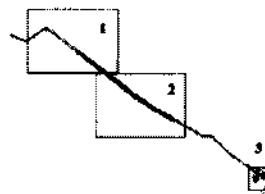
86:08:0000000:467:3У22

М 1:3000





Фрагмент 2



Схема расположения фрагментов



Условные обозначения:

-  - граница земельных участков, предоставляемых в аренду ПАО «НК «Роснефть»
-  - граница образуемого земельного участка
-  - граница планируемых элементов планировочной структуры
-  - граница земельных участков по сведениям государственного кадастра недвижимости
- n1 - номер характерной точки образуемых земельных участков

86.08:0000000:467:3У1 - номер образуемого земельного участка

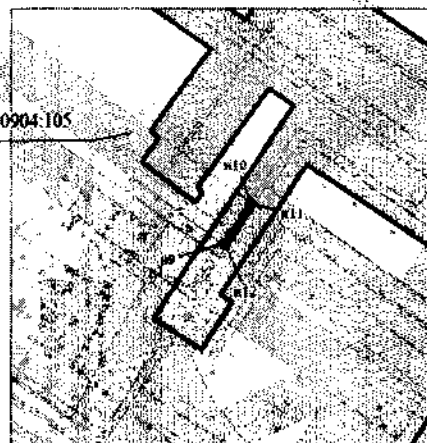
86:08:0020801:519 - кадастровый номер земельного участка

86:08:0020904:105

Фрагмент 3

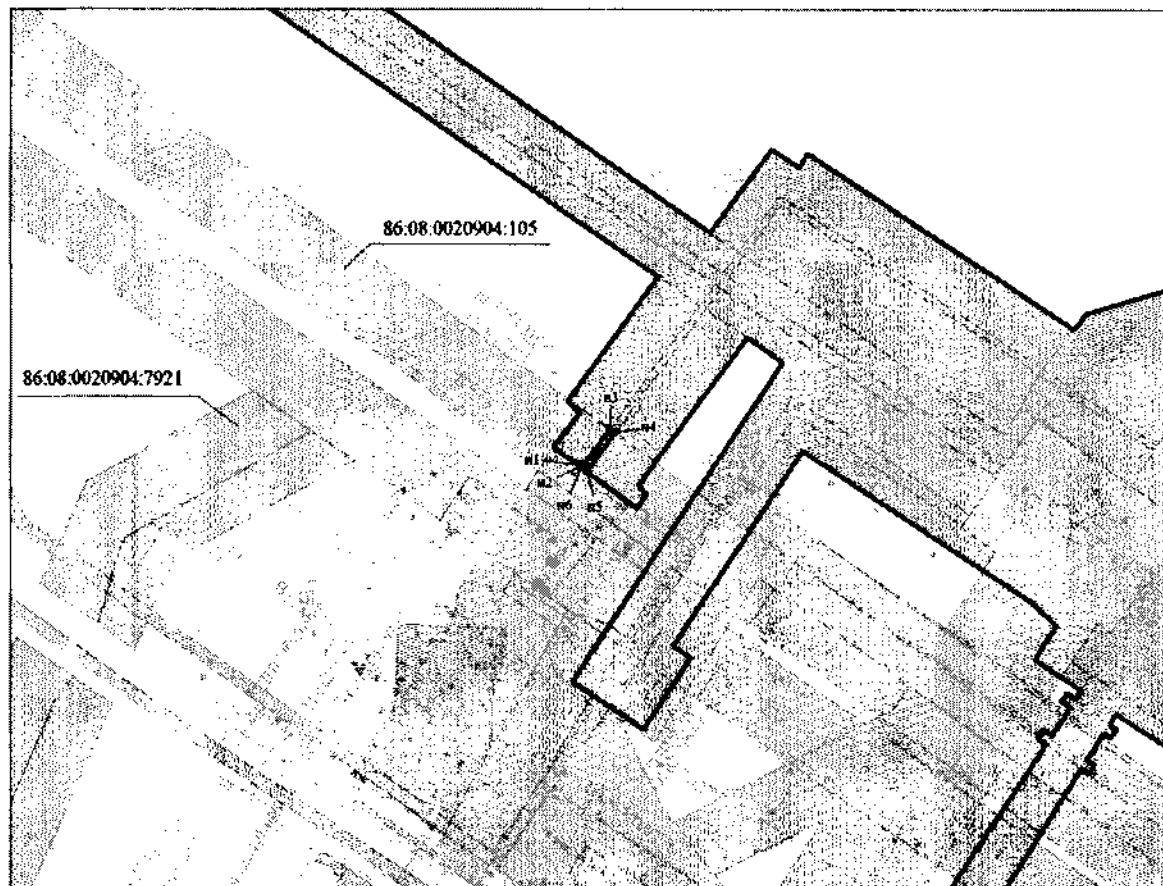
86:08:0020904:110

86:08:0020904:105







86:08:0000000:467:3У23

М 1:2000



Условные обозначения:

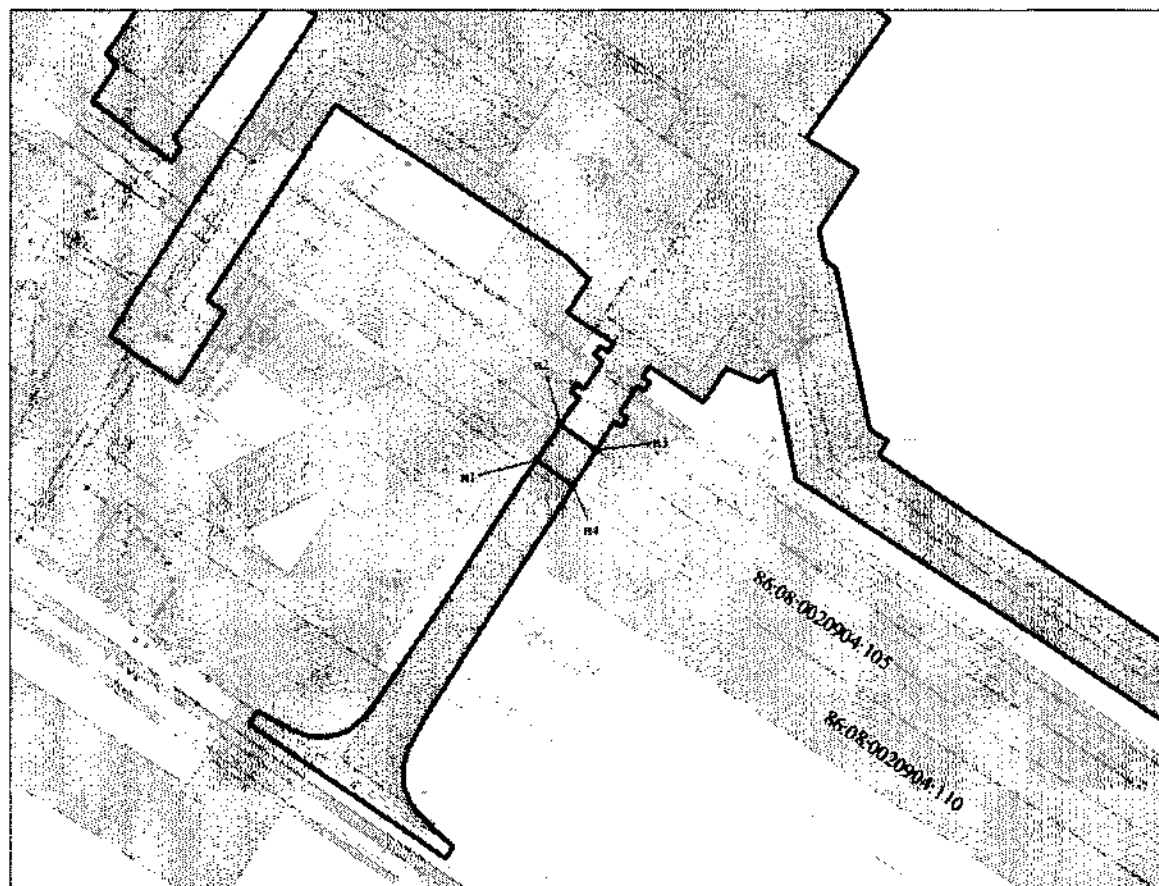
-  - граница земельных участков, предоставляемых в аренду ПАО «НК «Роснефть»
-  - граница образуемого земельного участка
-  - граница планируемых элементов планировочной структуры
-  - граница земельных участков по сведениям государственного кадастра недвижимости
- n1 - номер характерной точки образуемых земельных участков

86.08:0000000:467:3У1 - номер образуемого земельного участка






86:08:0020801:519 - кадастровый номер земельного участка

86:08:000000:467:3У24

М 1:2000

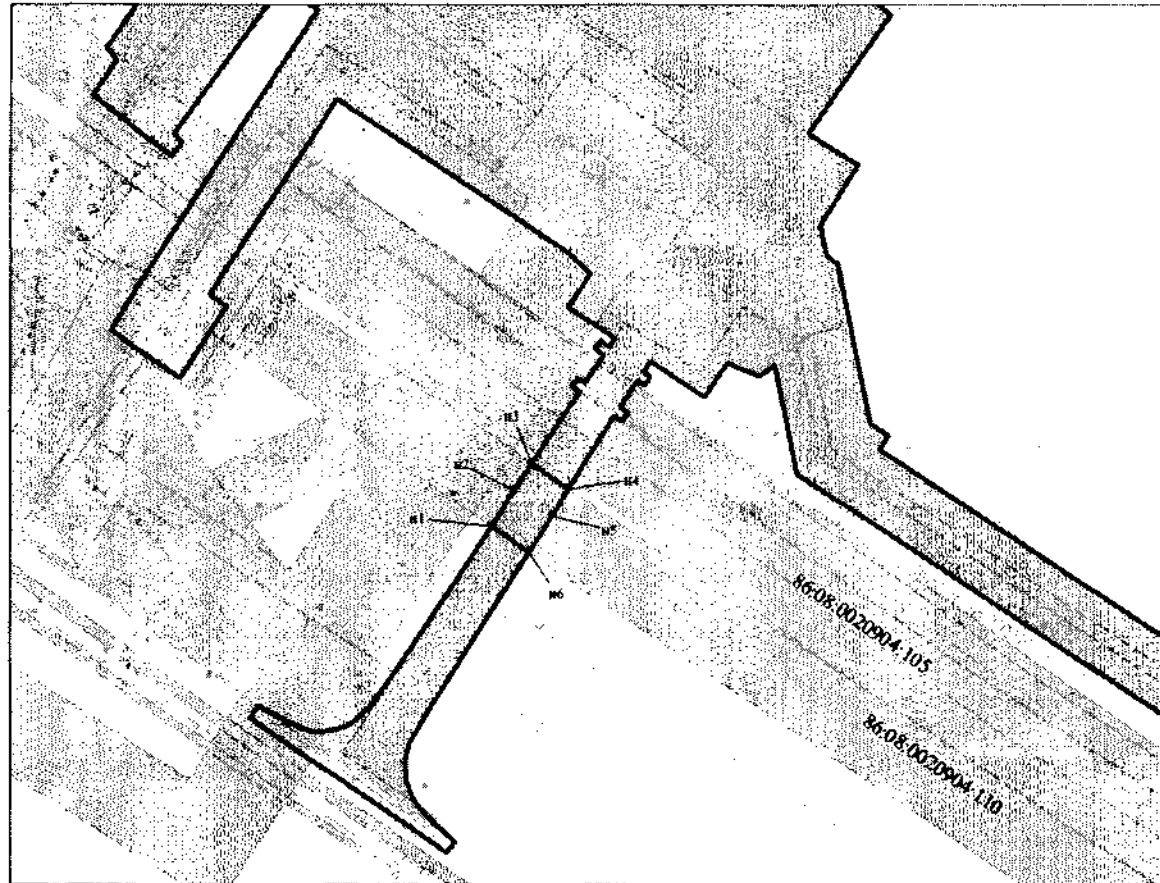


Условные обозначения:





-  - граница земельных участков, предоставляемых в аренду ПАО «НК «Роснефть»
-  - граница образуемого земельного участка
-  - граница планируемых элементов планировочной структуры
-  - граница земельных участков по сведениям государственного кадастра недвижимости
-  н1 - номер характерной точки образуемых земельных участков
- 86.08:000000:467:3У1 - номер образуемого земельного участка
- 86:08:0020801:519 - кадастровый номер земельного участка

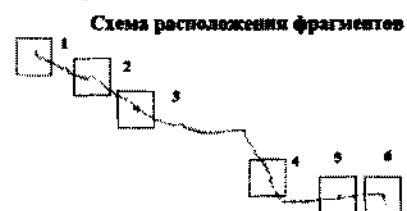
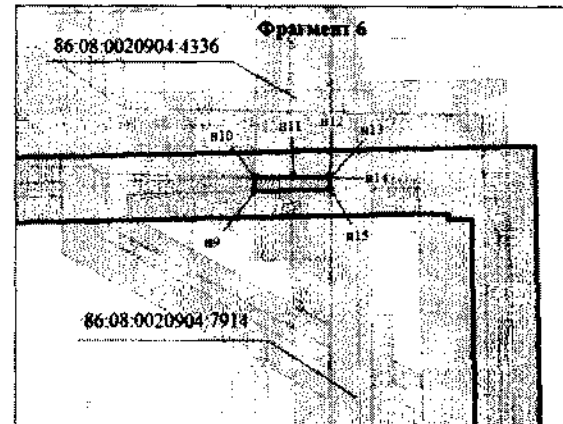
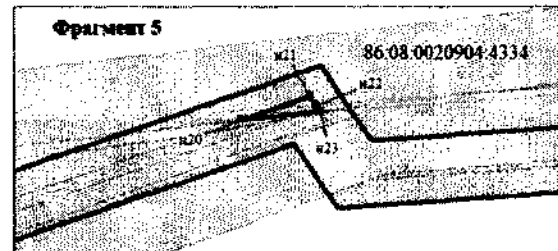
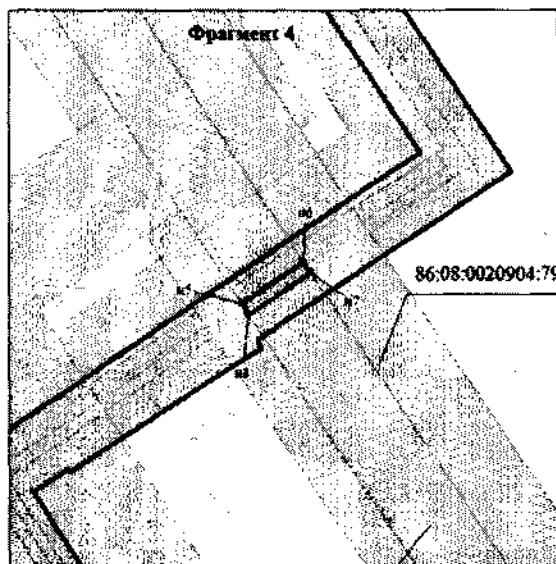
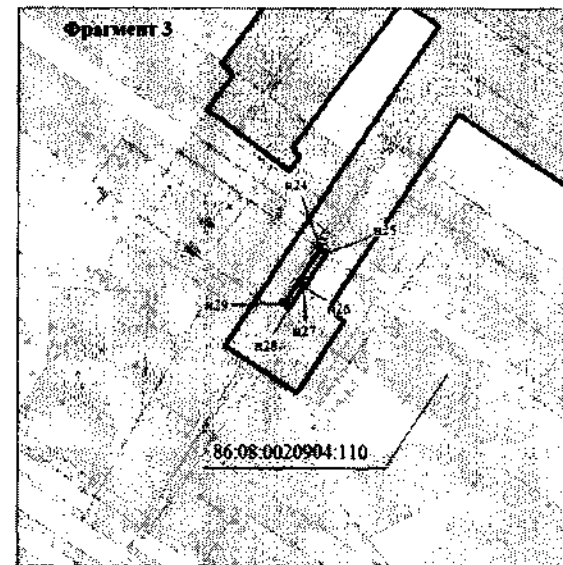
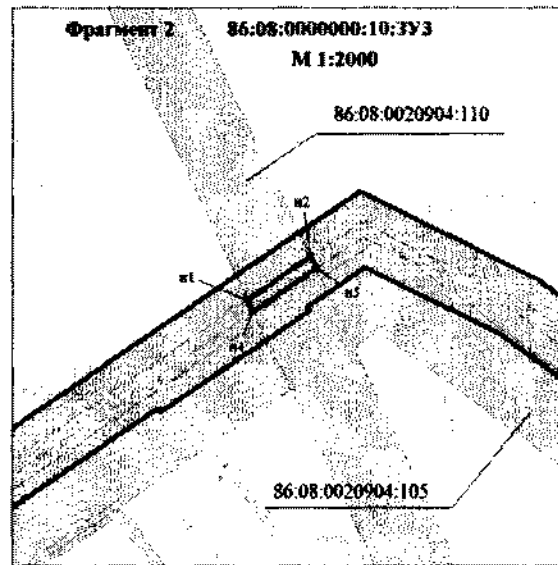
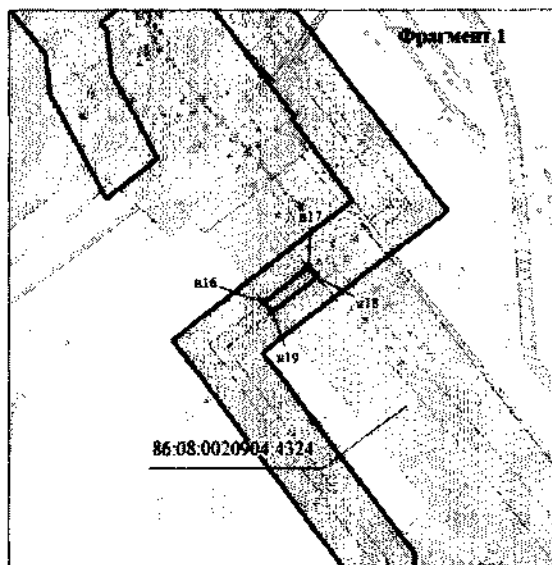
86:08:0000000:10:3Y2

М 1:2000



Условные обозначения:

-  - граница земельных участков, предоставляемых в аренду ПАО «НК «Роснефть»
-  - граница образуемого земельного участка
-  - граница планируемых элементов планировочной структуры
-  - граница земельных участков по сведениям государственного кадастра недвижимости
- n1 - номер характерной точки образуемых земельных участков
- 86.08:0000000:467:3Y1 - номер образуемого земельного участка
- 86.08:0020801:519 - кадастровый номер земельного участка



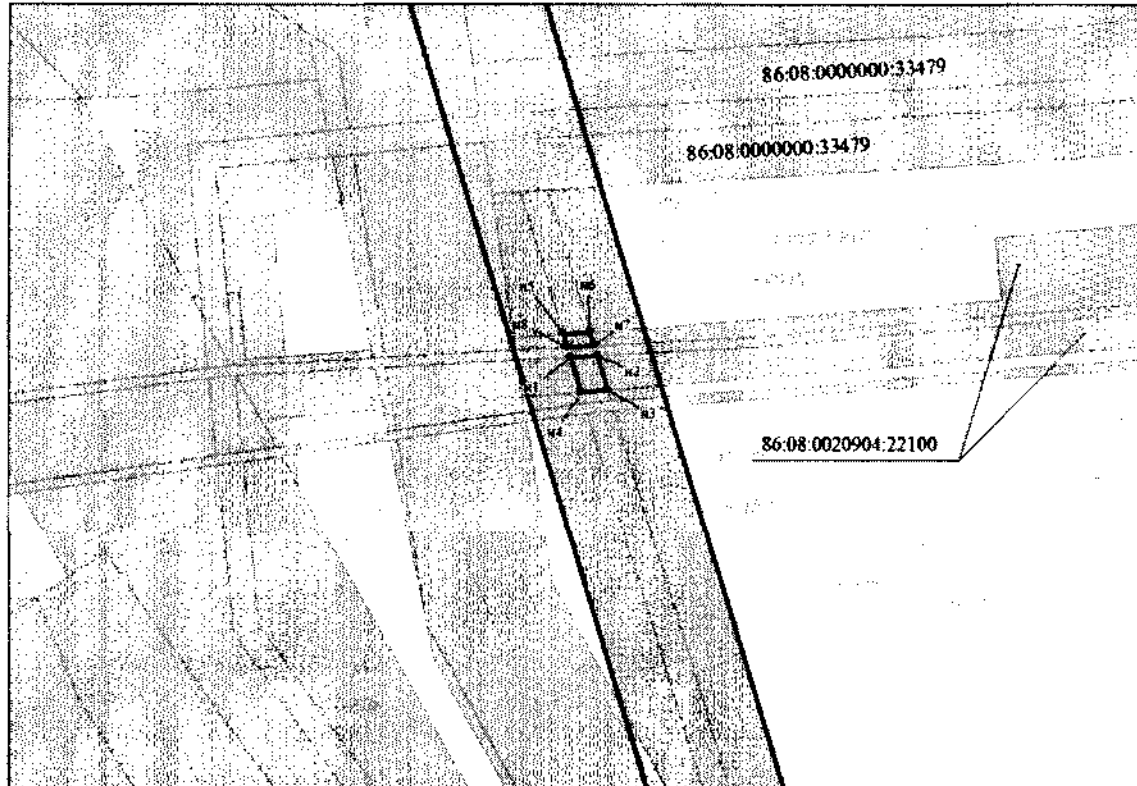
- Условные обозначения:
- граница земельных участков, предоставляемых в аренду ПАО «НК «Роснефть»
 - граница образуемого земельного участка
 - граница планируемых элементов планировочной структуры

- граница земельных участков по сведениям государственного кадастра недвижимости
- * n1 - номер характерной точки образуемых земельных участков
- 86:08:0000000:467:3У1 - номер образуемого земельного участка
- 86:08:0020801:519 - кадастровый номер земельного участка


86:08:0020904:4334

86:08:0020904:22100:3372


M 1:1000




Условные обозначения:

 - граница земельных участков, предоставляемых в аренду ПАО «НК «Роснефть»

 - граница образуемого земельного участка

 - граница планируемых элементов планировочной структуры

 - граница земельных участков по сведениям государственного кадастра недвижимости

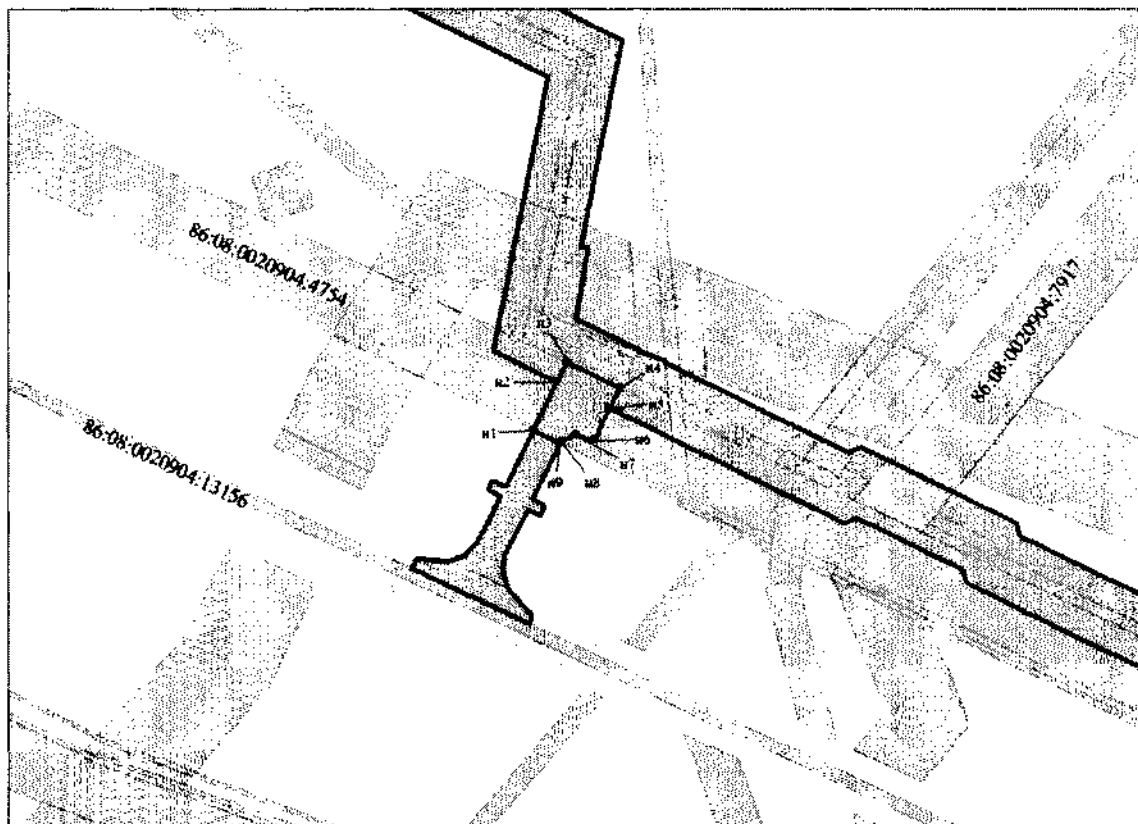
• к1 - номер характерной точки образуемых земельных участков

86.08:0000000:467:3371 - номер образуемого земельного участка





86.08:0020801:519 - кадастровый номер земельного участка

86:08:000000:467:3У25

М 1:2000



Условные обозначения:

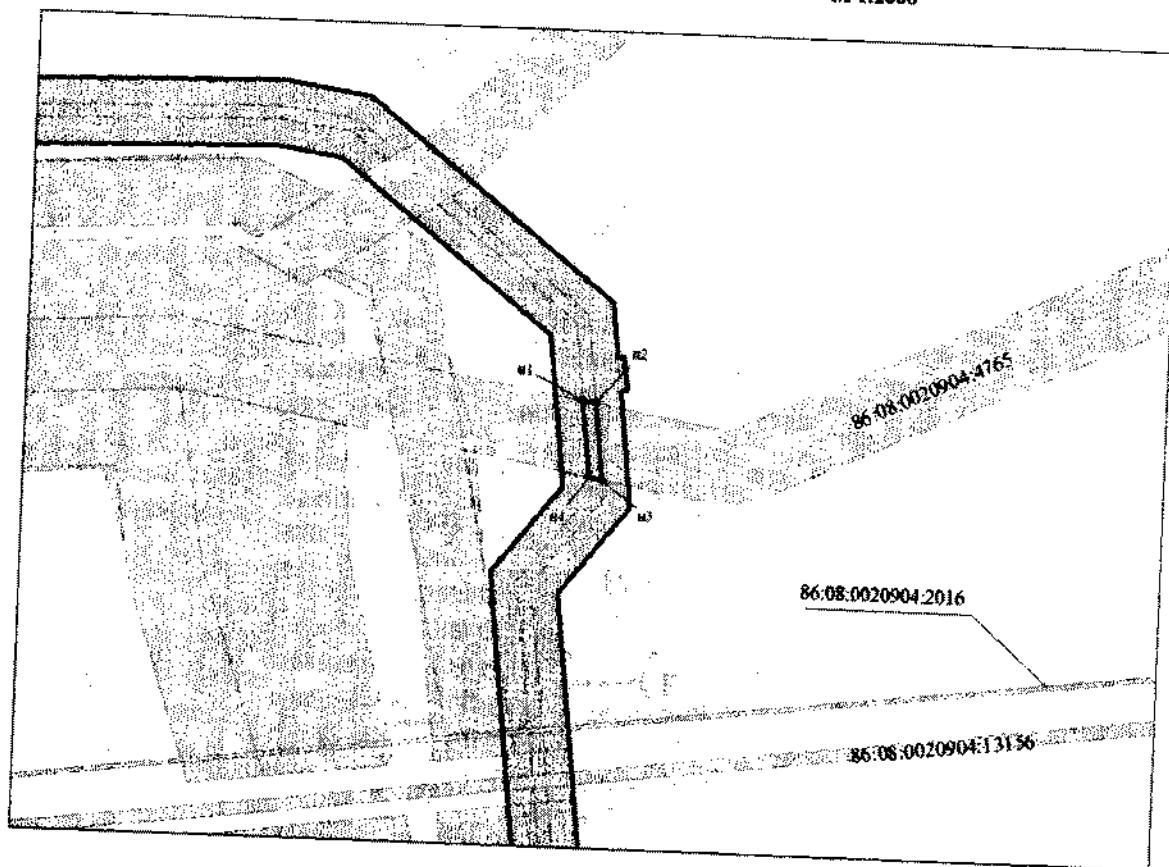
-  - граница земельных участков, предоставляемых в аренду ПАО «НК «Роснефть»
-  - граница образуемого земельного участка
-  - граница планируемых элементов планировочной структуры
-  - граница земельных участков по сведениям государственного кадастра недвижимости
- n1 - номер характерной точки образуемых земельных участков

86.08:000000:467:3У1 - номер образуемого земельного участка





86:08:0020801:519 - кадастровый номер земельного участка

86:08:000000:467:3У26

М 1:2000

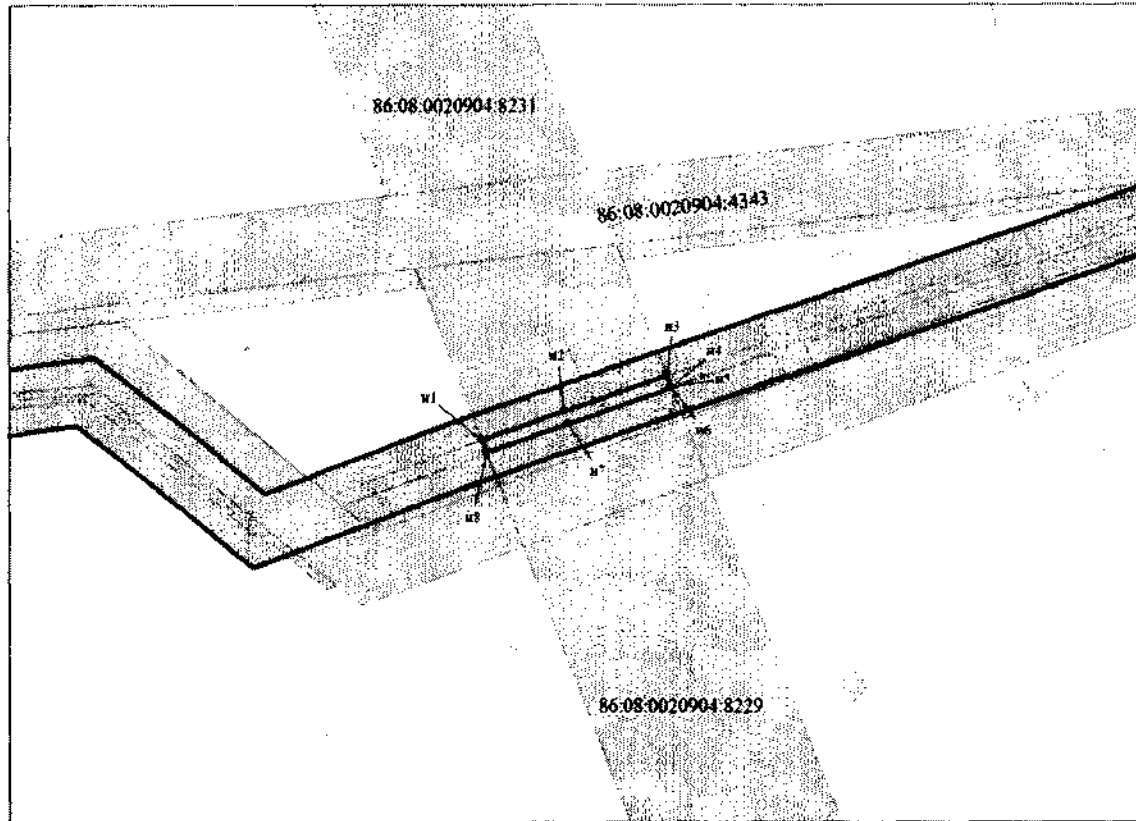


Условные обозначения:





-  - граница земельных участков, предоставляемых в аренду ПАО «НК «Роснефть»
-  - граница образуемого земельного участка
-  - граница планируемых элементов планировочной структуры
-  - граница земельных участков по сведениям государственного кадастра недвижимости
- n1 - номер характерной точки образуемых земельных участков
- 86:08:000000:467:3У1 - номер образуемого земельного участка
- 86:08:0020801:319 - кадастровый номер земельного участка

86:08:000000:443:3У2

М 1:2000

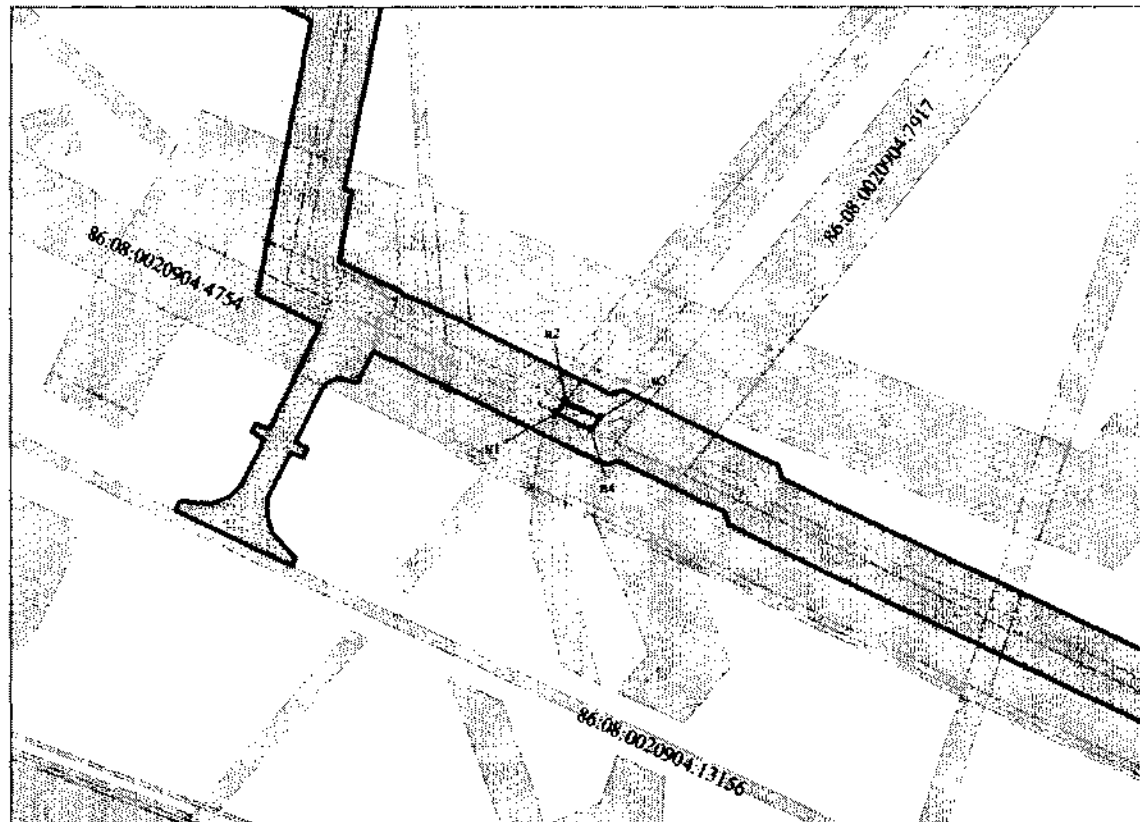


Условные обозначения:





-  - граница земельных участков, предоставляемых в аренду ПАО «НК «Роснефть»
-  - граница образуемого земельного участка
-  - граница планируемых элементов планировочной структуры
-  - граница земельных участков по сведениям государственного кадастра недвижимости
- n1 - номер характерной точки образуемых земельных участков
- 86.08:000000:467:3У1 - номер образуемого земельного участка
- 86.08:0020801:519 - кадастровый номер земельного участка

86:08:0000000:30061:3У2

М 1:2000

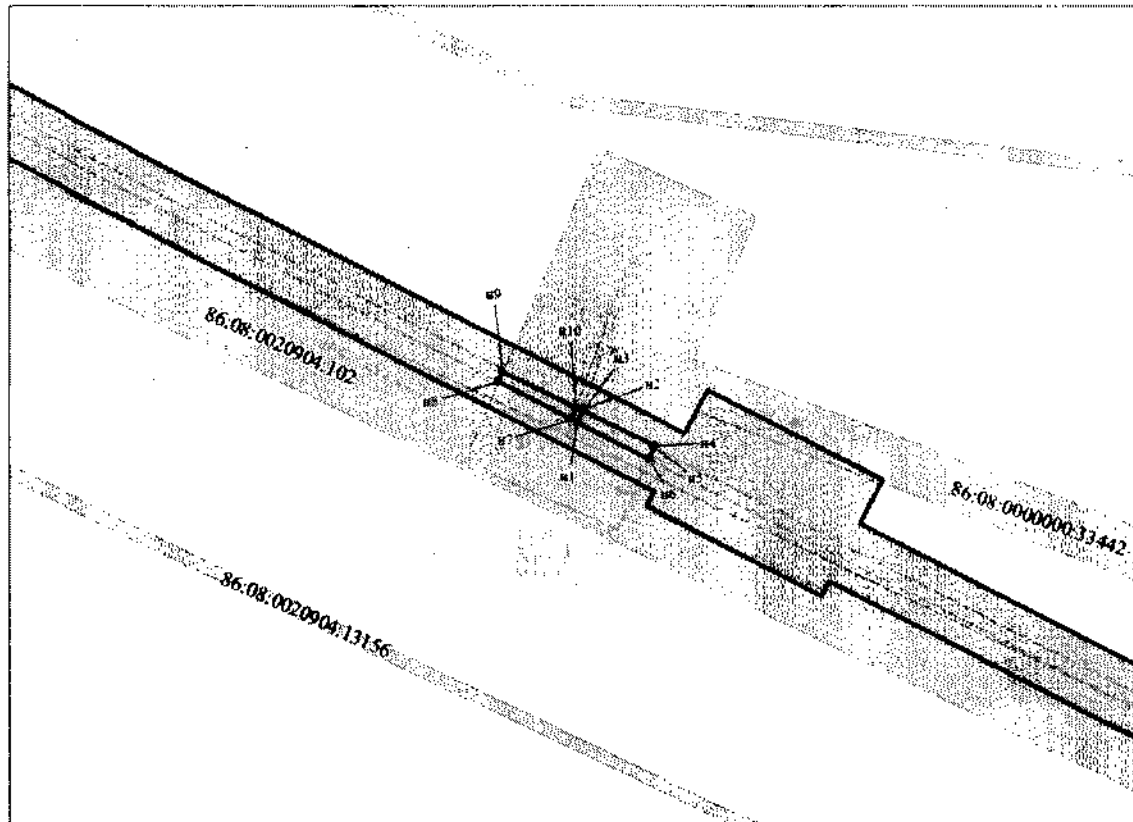


Условные обозначения:





-  - граница земельных участков, предоставляемых в аренду ПАО «НК «Роснефть»
-  - граница образуемого земельного участка
-  - граница планируемых элементов планировочной структуры
-  - граница земельных участков по сведениям государственного кадастра недвижимости
- n1 - номер характерной точки образуемых земельных участков
- 86.08:0000000:467:3У1 - номер образуемого земельного участка
- 86.08:0020801:519 - кадастровый номер земельного участка

86:08:0020904:22503:3У2

М 1:2000



Условные обозначения:

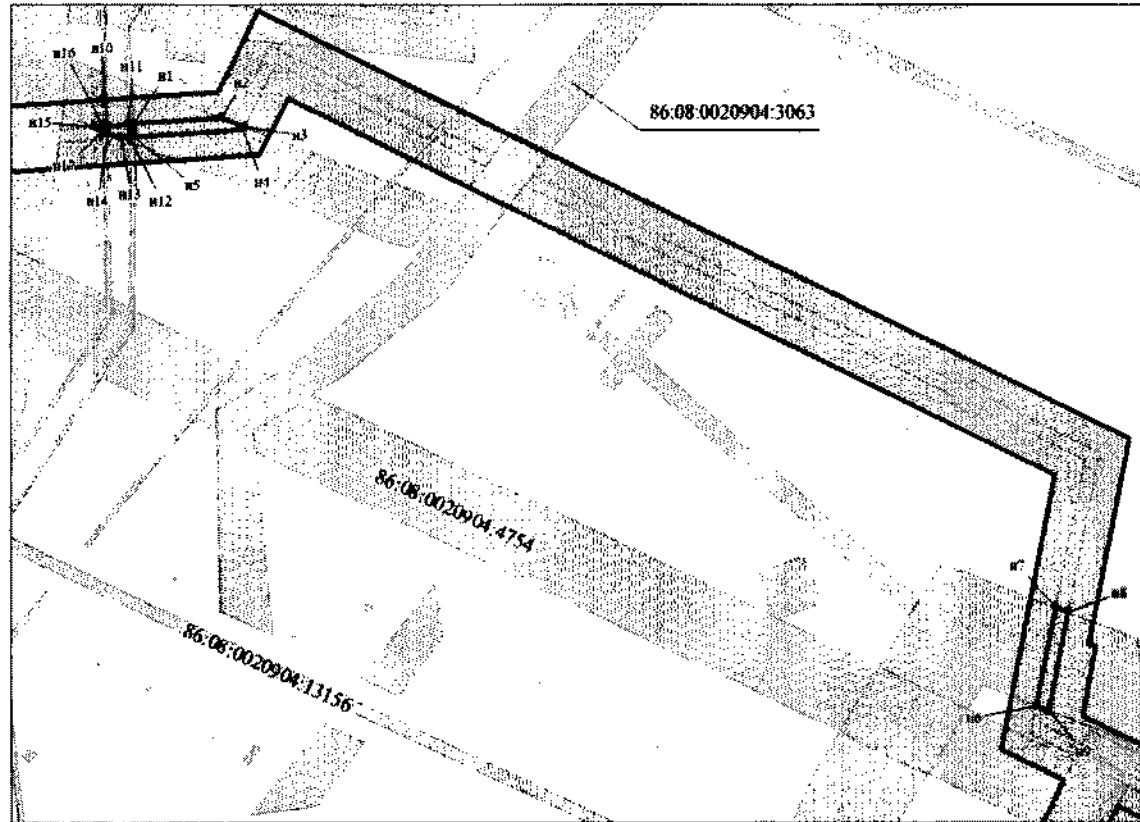
-  - граница земельных участков, предоставляемых в аренду ПАО «Роснефть»
-  - граница образуемого земельного участка
-  - граница планируемых элементов планировочной структуры
-  - граница земельных участков по сведениям государственного кадастра недвижимости
- n1 - номер характерной точки образуемых земельных участков

86.08:0000000:467:3У1 - номер образуемого земельного участка





86:08:0020801:519 - кадастровый номер земельного участка

86:08:000000:33442:3У3

М 1:2000



Условные обозначения:

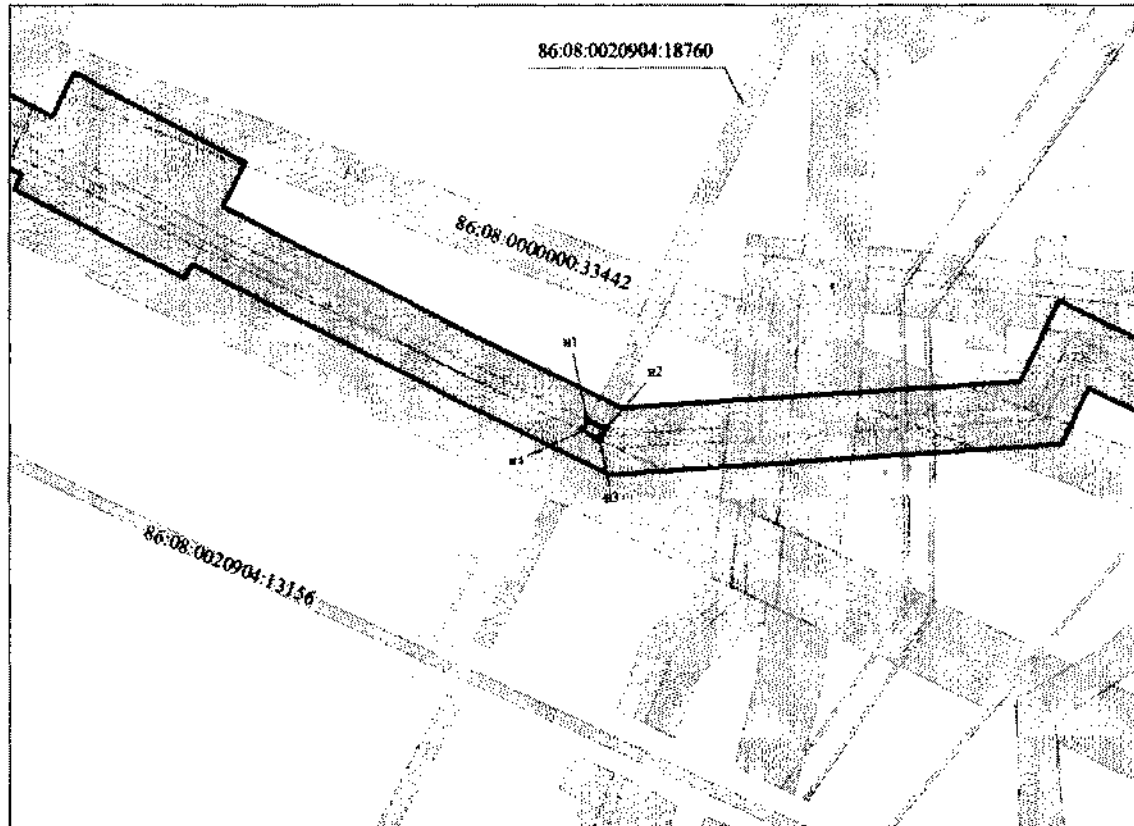
-  - граница земельных участков, предоставляемых в аренду ПАО «НК «Роснефть»
-  - граница образуемого земельного участка
-  - граница планируемых элементов планировочной структуры
-  - граница земельных участков по сведениям государственного кадастра недвижимости
- n1 - номер характерной точки образуемых земельных участков

86.08:000000:467:3У1 - номер образуемого земельного участка





86:08:0020801:519 - кадастровый номер земельного участка

86:08:0620904:18760:3У2

М 1:2000



Условные обозначения:

-  - граница земельных участков, предоставляемых в аренду ПАО «НК «Роснефть»
-  - граница образуемого земельного участка
-  - граница планируемых элементов планировочной структуры
-  - граница земельных участков по сведениям государственного кадастра недвижимости
- * n1 - номер характерной точки образуемых земельных участков
- 86:08:0000000:467:3У1 - номер образуемого земельного участка
- 86:08:0020801:519 - кадастровый номер земельного участка

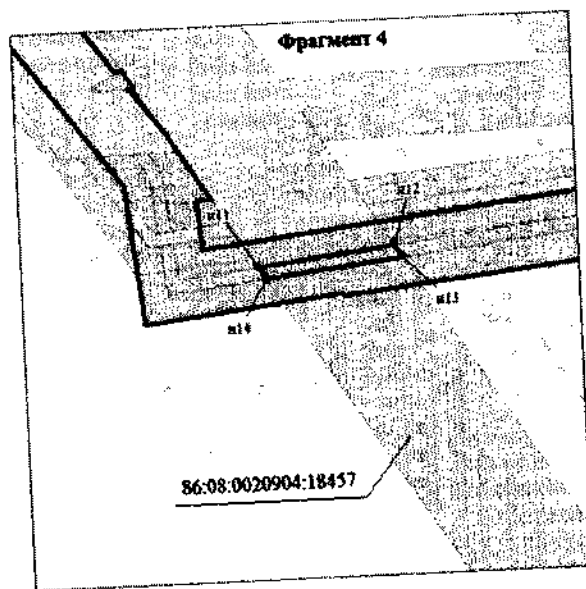
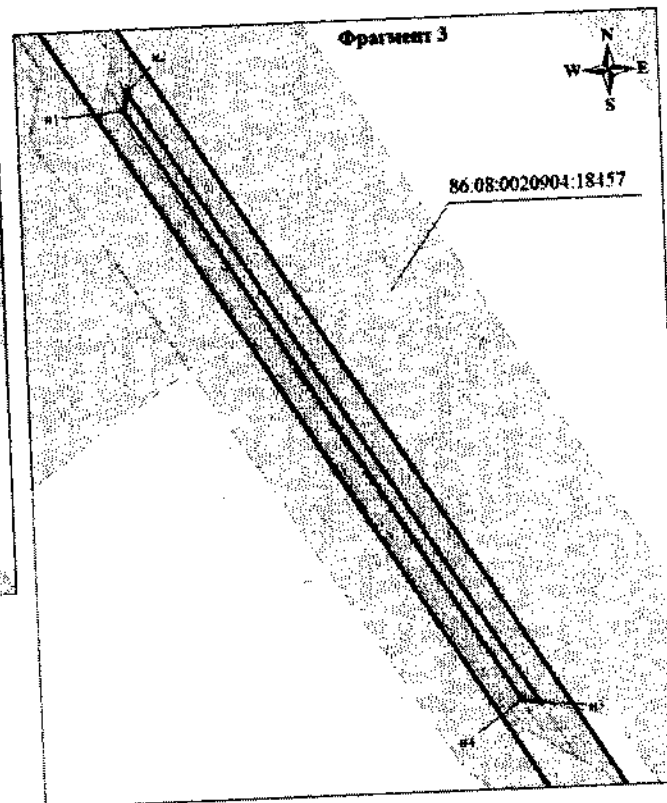
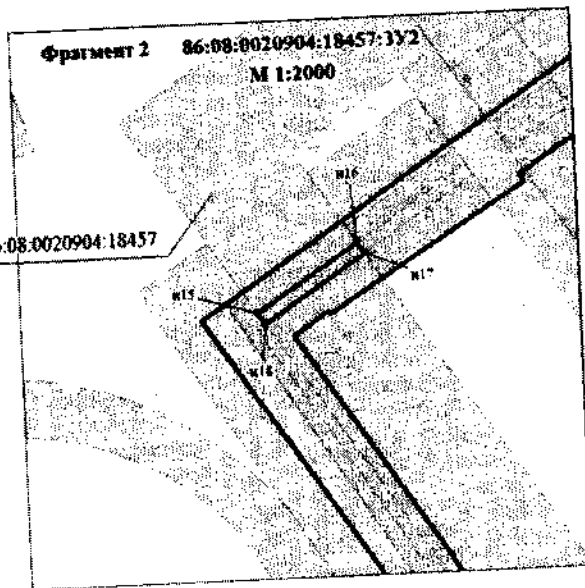
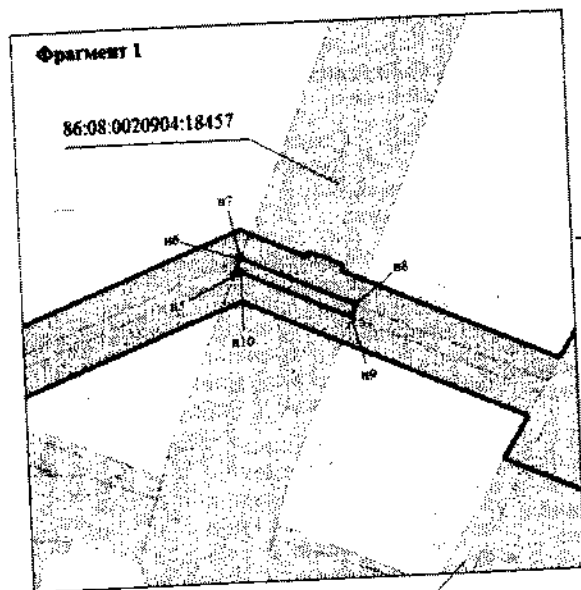
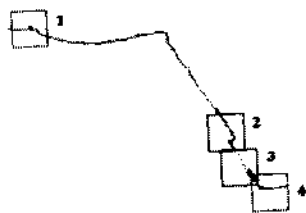






Схема расположения фрагментов



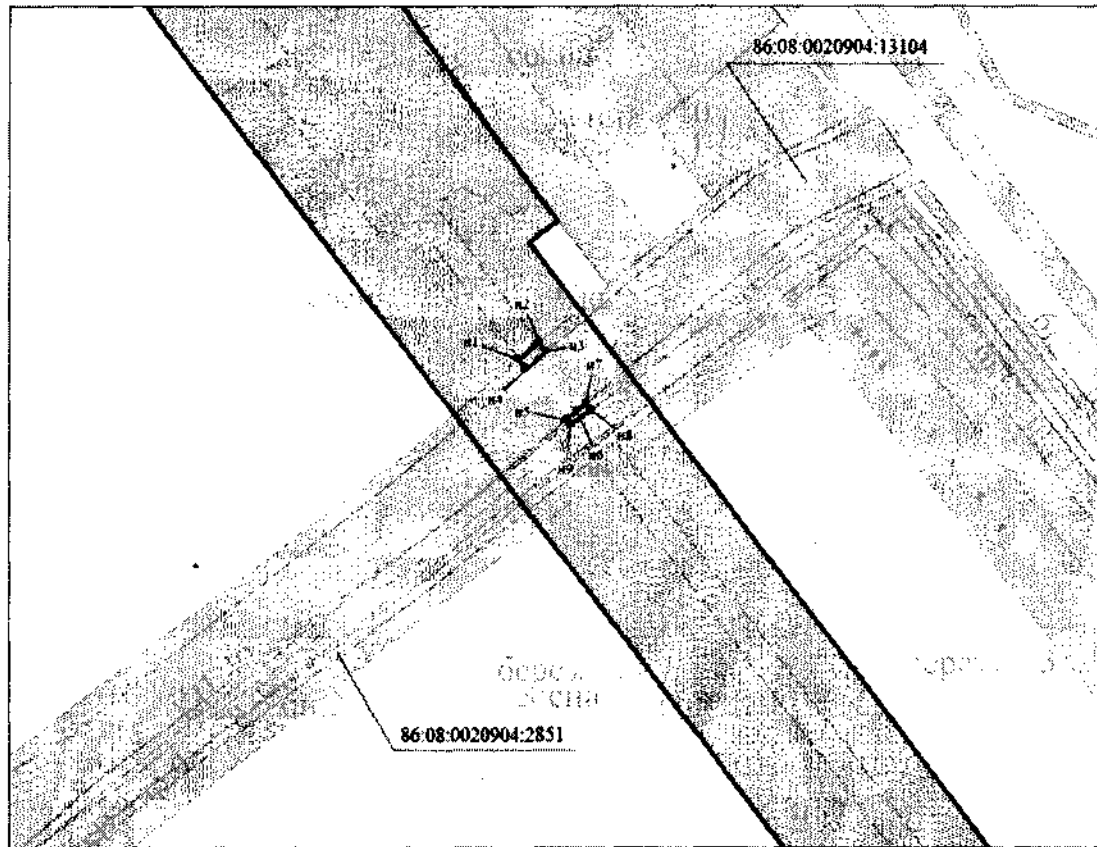
Условные обозначения:

-  - граница земельных участков, предоставляемых в аренду ПАО «НК «Роснефть»
-  - граница образуемого земельного участка
-  - граница планируемых элементов планировочной структуры
-  - граница земельных участков по сведениям государственного кадастра недвижимости
- n1 - номер характерной точки образуемых земельных участков


- 86:08:0000000:467:3У1 - номер образуемого земельного участка
- 86:08:0020801:519 - кадастровый номер земельного участка


86:08:0020904:175:3У1


М 1:1000




Условные обозначения:

 - граница земельных участков, предоставляемых в аренду ПАО «НК «Роснефть»

 - граница образуемого земельного участка

 - граница планируемых элементов планировочной структуры

 - граница земельных участков по сведениям государственного кадастра недвижимости

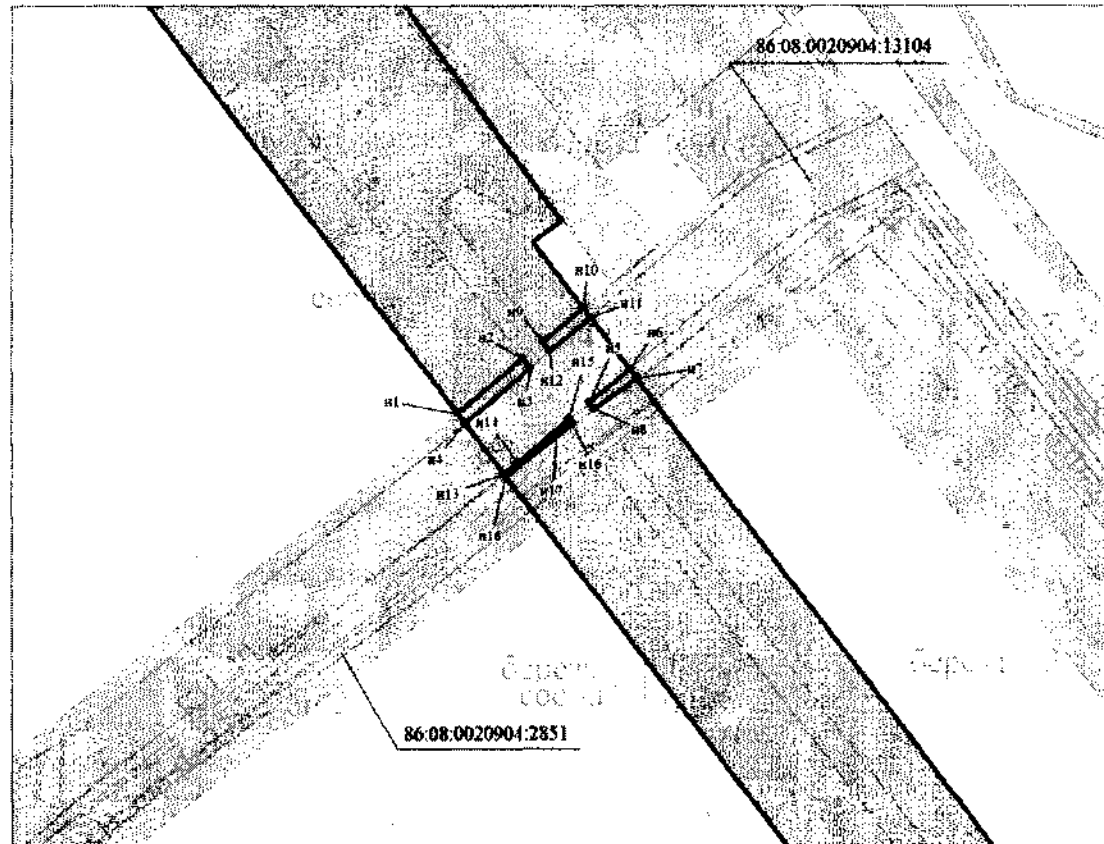
• n1 - номер характерной точки образуемых земельных участков

86:08:0000000:467:3У1 - номер образуемого земельного участка





86:08:0020801:519 - кадастровый номер земельного участка

86:08:0020904:175:3У2

М 1:1000

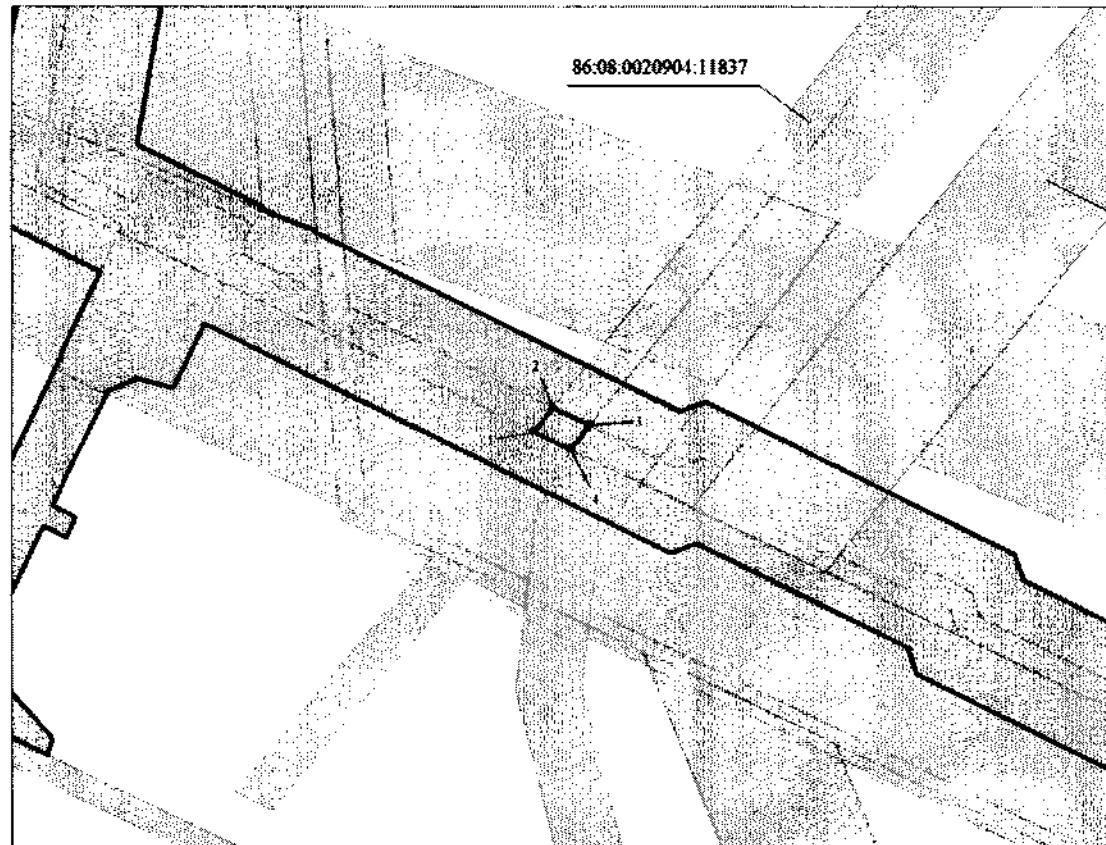


Условные обозначения:

-  - граница земельных участков, предоставляемых в аренду ПАО «НК «Роснефть»
-  - граница образуемого земельного участка
-  - граница планируемых элементов планировочной структуры
-  - граница земельных участков по сведениям государственного кадастра недвижимости
- * n1 - номер характерной точки образуемых земельных участков
- 86:08:0000000:467:3У1 - номер образуемого земельного участка
- 86:08:0020904:319 - кадастровый номер земельного участка





86:08:0020904:11837:3У1

М 1:1000



86:08:0020904:7917

Условные обозначения:

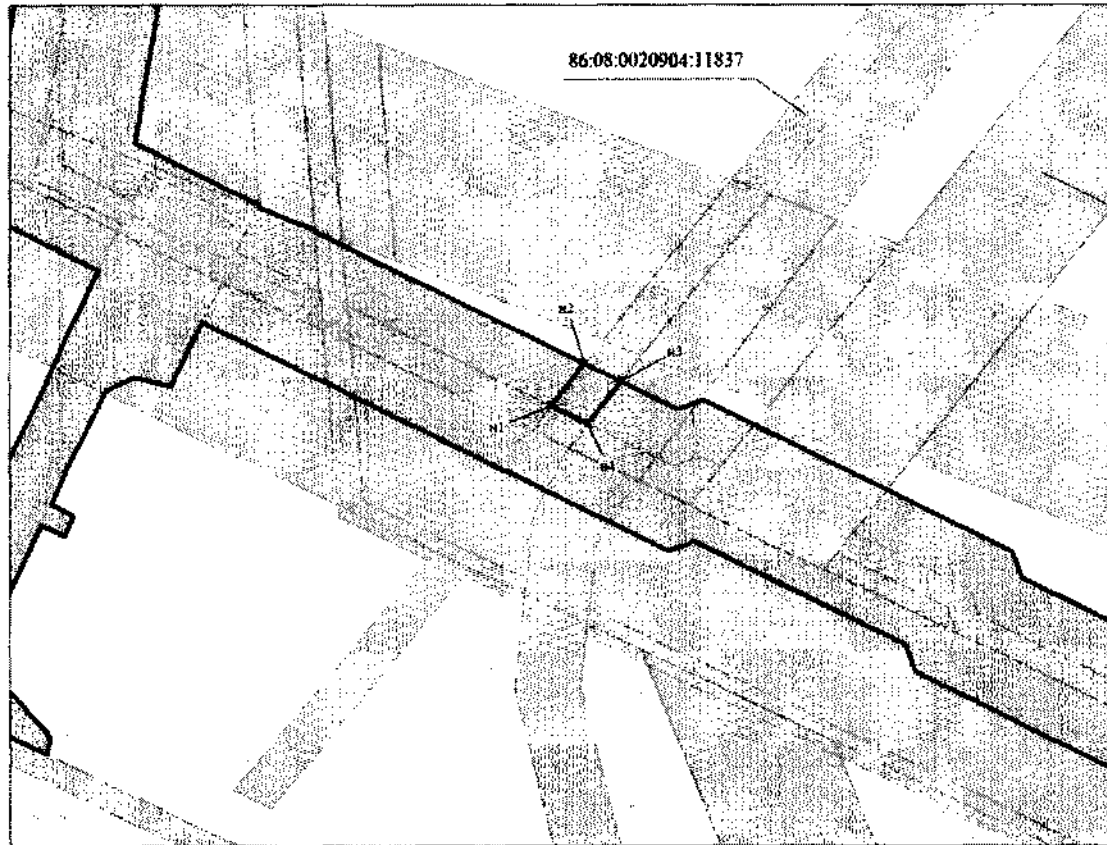
-  - граница земельных участков, предоставляемых в аренду ПАО «Роснефть»
-  - граница образуемого земельного участка
-  - граница планируемых элементов планировочной структуры
-  - граница земельных участков по сведениям государственного кадастра недвижимости
- n1 - номер характерной точки образуемых земельных участков

86:08:0000000:467:3У1 - номер образуемого земельного участка

86:08:0020801:519 - кадастровый номер земельного участка

86:08:0020904:11837:3У7





М 1:1000



86:08:0020904:11837

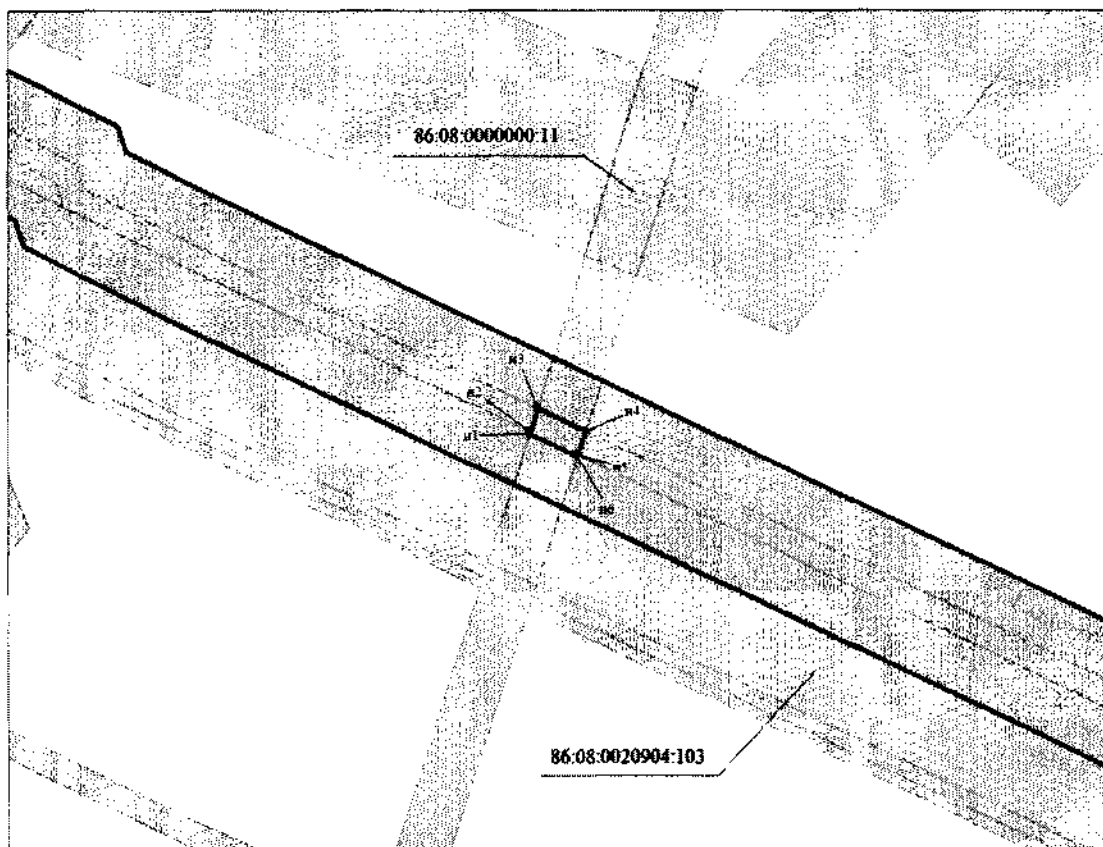
86:08:0020904:7917

Условные обозначения:





-  - граница земельных участков, предоставляемых в аренду ПАО «НК «Роснефть»
 -  - граница образуемого земельного участка
 -  - граница планируемых элементов планировочной структуры
 -  - граница земельных участков по сведениям государственного кадастра недвижимости
 - n1 - номер характерной точки образуемых земельных участков
- 86:08:0000000:467:3У1 - номер образуемого земельного участка
86:08:0020801:519 - кадастровый номер земельного участка

86:08:0000000:11:3У1

М 1:1000

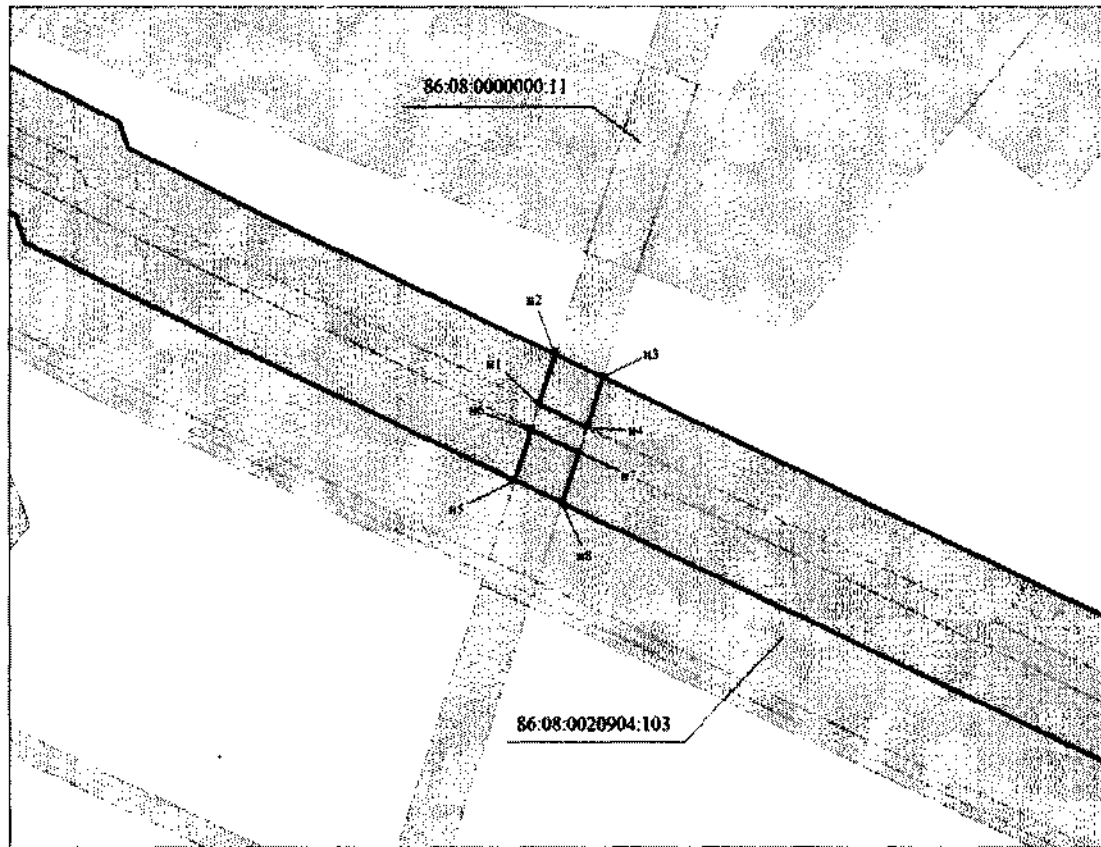


Условные обозначения:





-  - граница земельных участков, предоставляемых в аренду ПАО «НК «Роснефть»
-  - граница образуемого земельного участка
-  - граница планируемых элементов планировочной структуры
-  - граница земельных участков по сведениям государственного кадастра недвижимости
- n1 - номер характерной точки образуемых земельных участков
- 86.08:0000000:467:3У1 - номер образуемого земельного участка
- 86.08:0020801:519 - кадастровый номер земельного участка


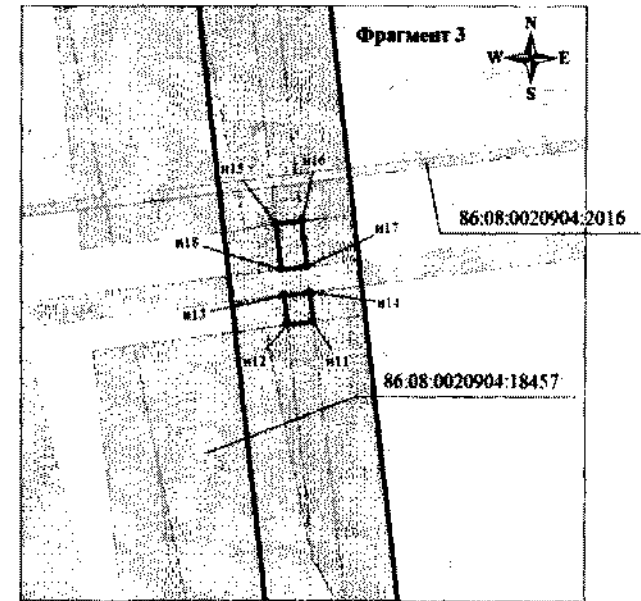
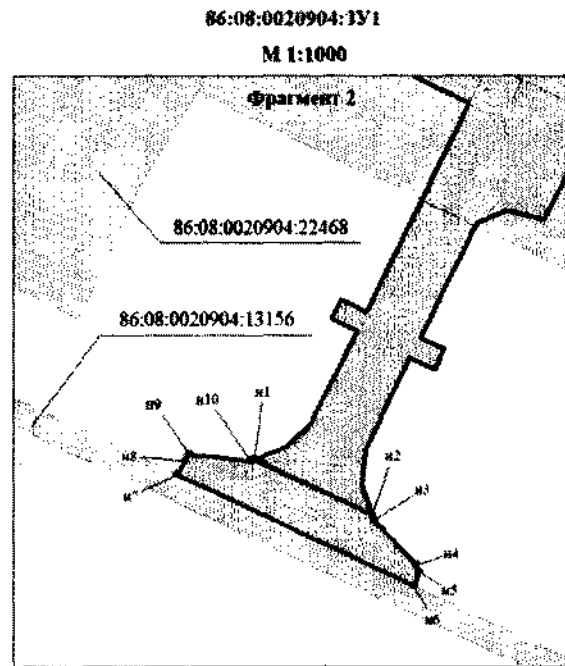
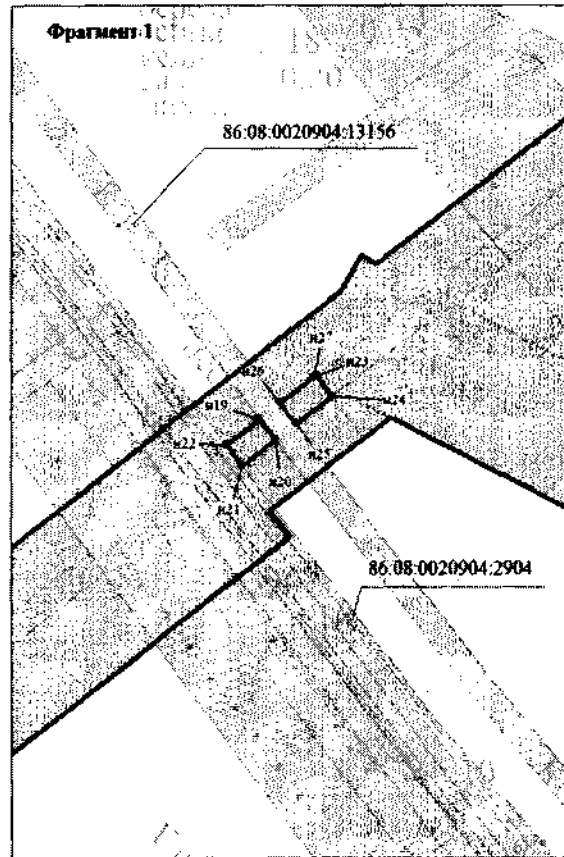
86:08:000000:11:ТУ2

М 1:1000



Условные обозначения:

-  - граница земельных участков, предоставляемых в аренду ПАО «НК «Роснефть»
-  - граница образуемого земельного участка
-  - граница планируемых элементов планировочной структуры
-  - граница земельных участков по сведениям государственного кадастра недвижимости
- * n1 - номер характерной точки образуемых земельных участков
- 86.08:000000:467:ЗУ1 - номер образуемого земельного участка
- 86.08:0020801:519 - кадастровый номер земельного участка



Условные обозначения:

- граница земельных участков, предоставляемых в аренду ПАО «НК «Роснефть»
- граница образуемого земельного участка
- граница планируемых элементов планировочной структуры
- граница земельных участков по сведениям государственного кадастра недвижимости
- n1 - номер характерной точки образуемых земельных участков

86:08:000000:467:3У1 - номер образуемого земельного участка

86:08:0020801:519 - кадастровый номер земельного участка

86:08:0020904:3У2
М 1:1000

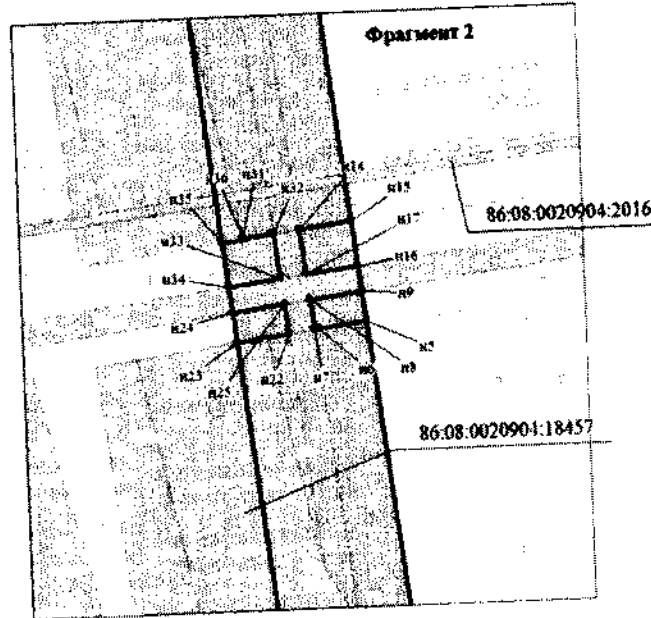
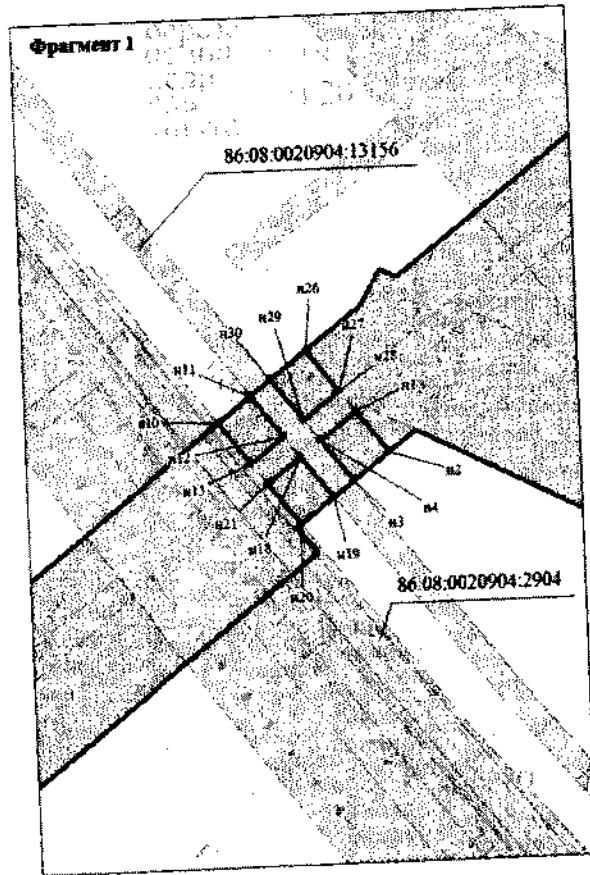
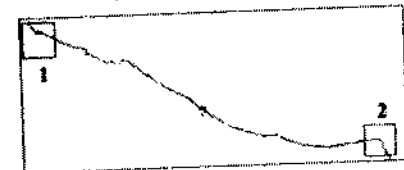






Схема расположения фрагментов



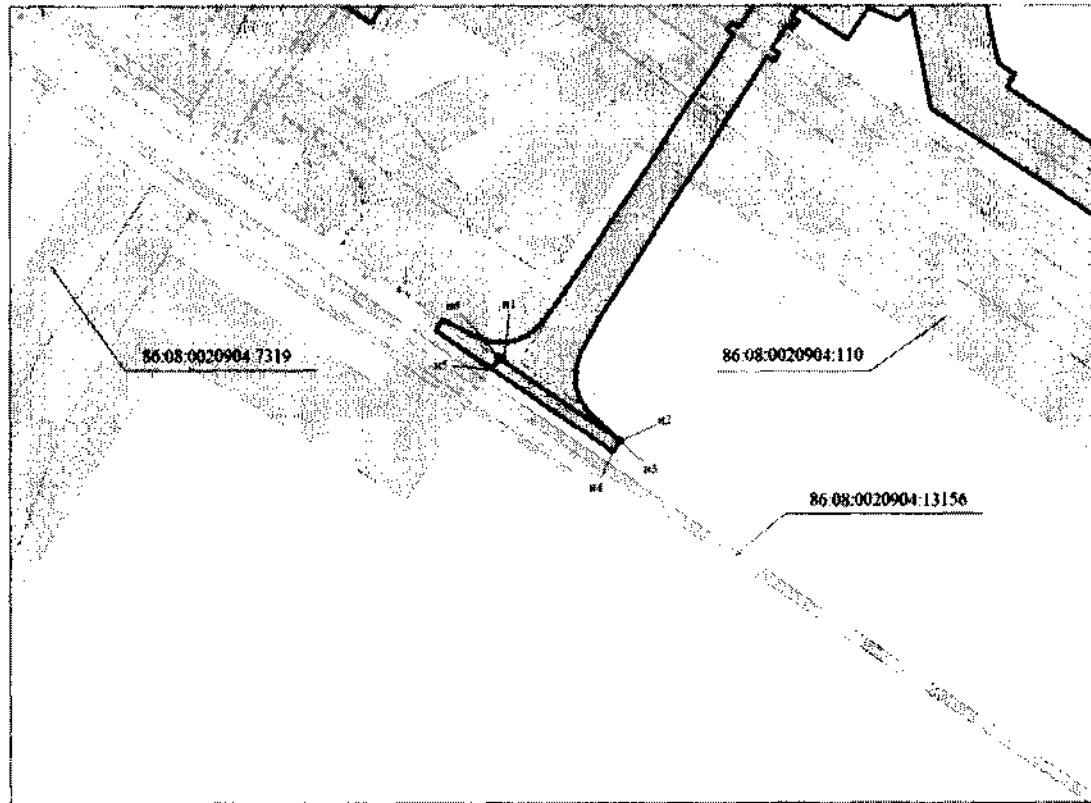
Условные обозначения:

-  - граница земельных участков, предоставляемых в аренду ПАО «НК «Роснефть»
-  - граница образуемого земельного участка
-  - граница планируемых элементов планировочной структуры
-  - граница земельных участков по сведениям государственного кадастра недвижимости
- * n1 - номер характерной точки образуемых земельных участков





- 86:08:0000000:467:3У1 - номер образуемого земельного участка
- 86:08:0020801:519 - кадастровый номер земельного участка

86:08:0020904:33У3

М 1:2000



Условные обозначения:

-  - граница земельных участков, предоставляемых в аренду ПАО «НК «Роснефть»
-  - граница образуемого земельного участка
-  - граница планируемых элементов планировочной структуры
-  - граница земельных участков по сведениям государственного кадастра недвижимости
- n1 - номер характерной точки образуемых земельных участков

86:08:0000906:467:3У1 - номер образуемого земельного участка

86:08:0020801:519 - кадастровый номер земельного участка

2. В приложении 2:

2.1. Таблицу 1 подраздела «Перечень образуемых участков» изложить в следующей редакции:

«Перечень образуемых земельных участков»

Таблица 1

Условные номера образуемых земельных участков	Номера характерных точек образуемых земельных участков	Кадастровые номера земельных участков, из которых образуются земельные участки	Площадь образуемых земельных участков, га	Способы образования земельных участков	Вид разрешенного использования образуемых земельных участков	Сведения об отнесении (неотнесении) образуемых земельных участков к территории общего пользования	Условные номера образуемых земельных участков, кадастровые номера или иные ранее присвоенные государственные учетные номера существующих земельных участков, в отношении которых предполагается их резервирование и (или) изъятие для государственных или муниципальных нужд, их адреса или описание местоположения, перечень и адреса расположенных на таких земельных участках объектов недвижимого имущества (при наличии сведений о них в Едином государственном реестре недвижимости)	Сведения об отнесении земельного участка к определенной категории земель (в том числе в случае, если земельный участок в связи с размещением линейного объекта подлежит отнесению к определенной категории земель в силу закона без необходимости принятия решения о переводе земельного участка из состава земель этой категории в другую) или сведения о необходимости перевода земельного участка из состава земель одной категории в другую
86:08:0000000:467:3У1	n1-n1405	86:08:0000000:467	30.0780	Образование земельного участка (ЗУ) путем раздела ЗУ с кадастровым номером 86:08:0000000:467 с сохранением исходного в измененных границах	Строительство, реконструкция, эксплуатация линейных объектов	Не относится к территории общего пользования	-	Земли лесного фонда
86:08:0000000:467:3У2	n1-n19	86:08:0000000:467	0.1035	Образование ЗУ путем раздела ЗУ с кадастровым номером 86:08:0000000:467 с сохранением исходного в измененных границах	Строительство, реконструкция, эксплуатация линейных объектов	Не относится к территории общего пользования	-	Земли лесного фонда
86:08:0000000:467:3У3	n1-n20	86:08:0000000:467	0.5163	Образование ЗУ путем раздела ЗУ с кадастровым	Строительство, реконструкция,	Не относится к территории	-	Земли лесного фонда

				номером 86:08:0000000:467 с сохранением исходного в измененных границах	эксплуатация линейных объектов	общего пользования		
86:08:0000000:467:3У4	н1-н10	86:08:0000000:467	0.1319	Образование ЗУ путем раздела ЗУ с кадастровым номером 86:08:0000000:467 с сохранением исходного в измененных границах	Строительство, реконструкция, эксплуатация линейных объектов	Не относится к территории общего пользования	-	Земли лесного фонда
86:08:0000000:467:3У5	н1-н13	86:08:0000000:467	0.078	Образование ЗУ путем раздела ЗУ с кадастровым номером 86:08:0000000:467 с сохранением исходного в измененных границах	Строительство, реконструкция, эксплуатация линейных объектов	Не относится к территории общего пользования	-	Земли лесного фонда
86:08:0000000:467:3У6	н1-н31	86:08:0000000:467	0.6629	Образование ЗУ путем раздела ЗУ с кадастровым номером 86:08:0000000:467 с сохранением исходного в измененных границах	Строительство, реконструкция, эксплуатация линейных объектов	Не относится к территории общего пользования	-	Земли лесного фонда
86:08:0000000:467:3У7	н1-н119	86:08:0000000:467	2.3039	Образование ЗУ путем раздела ЗУ с кадастровым номером 86:08:0000000:467 с сохранением исходного в измененных границах	Строительство, реконструкция, эксплуатация линейных объектов	Не относится к территории общего пользования	-	Земли лесного фонда
86:08:0000000:467:3У8	н1-н24	86:08:0020904:102	0.2576	Образование ЗУ путем раздела ЗУ с кадастровым номером 86:08:0000000:467 с сохранением исходного в измененных границах	Строительство, реконструкция, эксплуатация линейных объектов	Не относится к территории общего пользования	-	Земли лесного фонда
86:08:0000000:467:3У9	н1-н6	86:08:0020904:102	0.0587	Образование ЗУ путем раздела ЗУ с кадастровым номером 86:08:0000000:467 с сохранением исходного в измененных границах	Строительство, реконструкция, эксплуатация линейных объектов	Не относится к территории общего пользования	-	Земли лесного фонда
86:08:0000000:467:3У10	н1-н4	86:08:0020904:102	0.1219	Образование ЗУ путем раздела ЗУ с кадастровым номером 86:08:0000000:467 с сохранением исходного в измененных границах	Строительство, реконструкция, эксплуатация линейных объектов	Не относится к территории общего пользования	-	Земли лесного фонда
86:08:0000000:467:3У11	н1-н13	86:08:0020904:103	0.4959	Образование ЗУ путем раздела ЗУ с кадастровым номером 86:08:0000000:467 с сохранением исходного в измененных границах	Строительство, реконструкция, эксплуатация линейных объектов	Не относится к территории общего пользования	-	Земли лесного фонда
86:08:0000000:467:3У12	н1-н37	86:08:0020904:105	1.8313	Образование ЗУ путем раздела ЗУ с кадастровым номером 86:08:0000000:467 с сохранением исходного в измененных границах	Строительство, реконструкция, эксплуатация линейных объектов	Не относится к территории общего пользования	-	Земли лесного фонда
86:08:0000000:467:3У13	н1-н16	86:08:0020904:105	0.0404	Образование ЗУ путем раздела ЗУ с кадастровым	Строительство, реконструкция,	Не относится к территории	-	Земли лесного фонда

				номером 86:08:0000000:467 с сохранением исходного в измененных границах	эксплуатация линейных объектов	общего пользования		
86:08:0000000:10:3У1	н1-н50	86:08:0000000:10	0.163	Образование ЗУ путем раздела ЗУ с кадастровым номером 86:08:0000000:10 с сохранением исходного в измененных границах	Строительство, реконструкция, эксплуатация линейных объектов	Не относится к территории общего пользования	-	Земли лесного фонда
86:08:0020904:22100:3У1	н1-н17	86:08:0020904:22100	0.0122	Образование ЗУ путем раздела ЗУ с кадастровым номером 86:08:0020904:22100 с сохранением исходного в измененных границах	Строительство, реконструкция, эксплуатация линейных объектов	Не относится к территории общего пользования	-	Земли лесного фонда
86:08:0000000:467:3У14	н1-н28	86:08:0020904:4754	0.1597	Образование ЗУ путем раздела ЗУ с кадастровым номером 86:08:0000000:467 с сохранением исходного в измененных границах	Строительство, реконструкция, эксплуатация линейных объектов	Не относится к территории общего пользования	-	Земли лесного фонда
86:08:0000000:467:3У15	н1-н8	86:08:0020904:4765	0.0377	Образование ЗУ путем раздела ЗУ с кадастровым номером 86:08:0000000:467 с сохранением исходного в измененных границах	Строительство, реконструкция, эксплуатация линейных объектов	Не относится к территории общего пользования	-	Земли лесного фонда
86:08:0000000:443:3У1	н1-н14	86:08:0000000:443	0.0956	Образование ЗУ путем раздела ЗУ с кадастровым номером 86:08:0000000:443 с сохранением исходного в измененных границах	Строительство, реконструкция, эксплуатация линейных объектов	Не относится к территории общего пользования	-	Земли лесного фонда
86:08:0000000:30061:3У1	н1-н5	86:08:0000000:30061	0.0095	Образование ЗУ путем раздела ЗУ с кадастровым номером 86:08:0000000:30061 с сохранением исходного в измененных границах	Строительство, реконструкция, эксплуатация линейных объектов	Не относится к территории общего пользования	-	Земли лесного фонда
86:08:0020904:22503:3У1	н1-н9	86:08:0020904:22503	0.0242	Образование ЗУ путем раздела ЗУ с кадастровым номером 86:08:0020904:22503 с сохранением исходного в измененных границах	Строительство, реконструкция, эксплуатация линейных объектов	Не относится к территории общего пользования	-	Земли лесного фонда
86:08:0020904:22514:3У1	н1-н5	86:08:0020904:22514	0.0164	Образование ЗУ путем раздела ЗУ с кадастровым номером 86:08:0020904:22514 с сохранением исходного в измененных границах	Строительство, реконструкция, эксплуатация линейных объектов	Не относится к территории общего пользования	-	Земли лесного фонда
86:08:0000000:33442:3У1	н1-н43	86:08:0000000:33442	0.153	Образование ЗУ путем раздела ЗУ с кадастровым номером 86:08:0000000:33442 с	Строительство, реконструкция, эксплуатация линейных	Не относится к территории общего пользования	-	Земли лесного фонда

				сохранением исходного в измененных границах	объектов			
86:08:0000000:33442:3У2	н1-н4	86:08:0000000:33442	0.0253	Образование ЗУ путем раздела ЗУ с кадастровым номером 86:08:0000000:33442 с сохранением исходного в измененных границах	Строительство, реконструкция, эксплуатация линейных объектов	Не относится к территории общего пользования	-	Земли лесного фонда
86:08:0020904:18760:3У1	н1-н4	86:08:0020904:18760	0.0047	Образование ЗУ путем раздела ЗУ с кадастровым номером 86:08:0020904:18760 с сохранением исходного в измененных границах	Строительство, реконструкция, эксплуатация линейных объектов	Не относится к территории общего пользования	-	Земли лесного фонда
86:08:0020904:18457:3У1	н1-н47	86:08:0020904:18457	0.4589	Образование ЗУ путем раздела ЗУ с кадастровым номером 86:08:0020904:18457 с сохранением исходного в измененных границах	Строительство, реконструкция, эксплуатация линейных объектов	Не относится к территории общего пользования	-	Земли лесного фонда
86:08:0000000:467:3У16	н1-н822	86:08:0000000:467	9.2499	Образование ЗУ путем раздела ЗУ с кадастровым номером 86:08:0000000:467 с сохранением исходного в измененных границах	Строительство, реконструкция, эксплуатация линейных объектов	Не относится к территории общего пользования	-	Земли лесного фонда
86:08:0000000:467:3У17	н1-н34	86:08:0000000:467	0.1535	Образование ЗУ путем раздела ЗУ с кадастровым номером 86:08:0000000:467 с сохранением исходного в измененных границах	Строительство, реконструкция, эксплуатация линейных объектов	Не относится к территории общего пользования	-	Земли лесного фонда
86:08:0000000:467:3У18	н1-н10	86:08:0000000:467	0.0098	Образование ЗУ путем раздела ЗУ с кадастровым номером 86:08:0000000:467 с сохранением исходного в измененных границах	Строительство, реконструкция, эксплуатация линейных объектов	Не относится к территории общего пользования	-	Земли лесного фонда
86:08:0000000:467:3У19	н1-н16	86:08:0000000:467	0.0439	Образование ЗУ путем раздела ЗУ с кадастровым номером 86:08:0000000:467 с сохранением исходного в измененных границах	Строительство, реконструкция, эксплуатация линейных объектов	Не относится к территории общего пользования	-	Земли лесного фонда
86:08:0000000:467:3У20	н1-н58	86:08:0000000:467	0.7371	Образование ЗУ путем раздела ЗУ с кадастровым номером 86:08:0000000:467 с сохранением исходного в измененных границах	Строительство, реконструкция, эксплуатация линейных объектов	Не относится к территории общего пользования	-	Земли лесного фонда
86:08:0000000:467:3У21	н1-н6	86:08:0020904:102	0.0154	Образование ЗУ путем раздела ЗУ с кадастровым номером 86:08:0000000:467 с сохранением исходного в измененных границах	Строительство, реконструкция, эксплуатация линейных объектов	Не относится к территории общего пользования	-	Земли лесного фонда

86:08:0000000:467:3Y22	н1-н15	86:08:0020904:105	0.4524	Образование ЗУ путем раздела ЗУ с кадастровым номером 86:08:0000000:467 с сохранением исходного в измененных границах	Строительство, реконструкция, эксплуатация линейных объектов	Не относится к территории общего пользования	-	Земли лесного фонда
86:08:0000000:467:3Y23	н1-н6	86:08:0020904:105	0.0029	Образование ЗУ путем раздела ЗУ с кадастровым номером 86:08:0000000:467 с сохранением исходного в измененных границах	Строительство, реконструкция, эксплуатация линейных объектов	Не относится к территории общего пользования	-	Земли лесного фонда
86:08:0000000:467:3Y24	н1-н4	86:08:0020904:105	0.0176	Образование ЗУ путем раздела ЗУ с кадастровым номером 86:08:0000000:467 с сохранением исходного в измененных границах	Строительство, реконструкция, эксплуатация линейных объектов	Не относится к территории общего пользования	-	Земли лесного фонда
86:08:0000000:10:3Y2	н1-н6	86:08:0000000:10	0.0318	Образование ЗУ путем раздела ЗУ с кадастровым номером 86:08:0000000:10 с сохранением исходного в измененных границах	Строительство, реконструкция, эксплуатация линейных объектов	Не относится к территории общего пользования	-	Земли лесного фонда
86:08:0000000:10:3Y3	н1-н29	86:08:0000000:10	0.0445	Образование ЗУ путем раздела ЗУ с кадастровым номером 86:08:0000000:10 с сохранением исходного в измененных границах	Строительство, реконструкция, эксплуатация линейных объектов	Не относится к территории общего пользования	-	Земли лесного фонда
86:08:0020904:22100:3Y2	н1-н8	86:08:0020904:22100	0.0031	Образование ЗУ путем раздела ЗУ с кадастровым номером 86:08:0020904:22100 с сохранением исходного в измененных границах	Строительство, реконструкция, эксплуатация линейных объектов	Не относится к территории общего пользования	-	Земли лесного фонда
86:08:0000000:467:3Y25	н1-н9	86:08:0020904:4754	0.0381	Образование ЗУ путем раздела ЗУ с кадастровым номером 86:08:0000000:467 с сохранением исходного в измененных границах	Строительство, реконструкция, эксплуатация линейных объектов	Не относится к территории общего пользования	-	Земли лесного фонда
86:08:0000000:467:3Y26	н1-н4	86:08:0020904:4765	0.0094	Образование ЗУ путем раздела ЗУ с кадастровым номером 86:08:0000000:467 с сохранением исходного в измененных границах	Строительство, реконструкция, эксплуатация линейных объектов	Не относится к территории общего пользования	-	Земли лесного фонда
86:08:0000000:443:3Y2	н1-н8	86:08:0000000:443	0.024	Образование ЗУ путем раздела ЗУ с кадастровым номером 86:08:0000000:443 с сохранением исходного в измененных границах	Строительство, реконструкция, эксплуатация линейных объектов	Не относится к территории общего пользования	-	Земли лесного фонда
86:08:0000000:30061:3Y2	н1-н4	86:08:0000000:30061	0.0052	Образование ЗУ путем раздела ЗУ с кадастровым номером 86:08:0000000:30061 с сохранением исходного в	Строительство, реконструкция, эксплуатация линейных объектов	Не относится к территории общего пользования	-	Земли лесного фонда

86:08:0020904:22503:3Y2	н1-н10	86:08:0020904:22503	0.0197	измененных границах Образование ЗУ путем раздела ЗУ с кадастровым номером 86:08:0020904:22503 с сохранением исходного в измененных границах	Строительство, реконструкция, эксплуатация линейных объектов	Не относится к территории общего пользования	-	Земли лесного фонда
86:08:0000000:33442:3Y3	н1-н17	86:08:0000000:33442	0.0272	Образование ЗУ путем раздела ЗУ с кадастровым номером 86:08:0000000:33442 с сохранением исходного в измененных границах	Строительство, реконструкция, эксплуатация линейных объектов	Не относится к территории общего пользования	-	Земли лесного фонда
86:08:0020904:18760:3Y2	н1-н4	86:08:0020904:18760	0.0021	Образование ЗУ путем раздела ЗУ с кадастровым номером 86:08:0020904:18760 с сохранением исходного в измененных границах	Строительство, реконструкция, эксплуатация линейных объектов	Не относится к территории общего пользования	-	Земли лесного фонда
86:08:0020904:18457:3Y2	н1-н18	86:08:0020904:18457	0.1351	Образование ЗУ путем раздела ЗУ с кадастровым номером 86:08:0020904:18457 с сохранением исходного в измененных границах	Строительство, реконструкция, эксплуатация линейных объектов	Не относится к территории общего пользования	-	Земли лесного фонда
86:08:0020904:175:3Y1	н1-н9	86:08:0020904:175	0.0012	Образование ЗУ путем раздела ЗУ с кадастровым номером 86:08:0020904:175 с сохранением исходного в измененных границах	Недропользование	Не относится к территории общего пользования	-	Земли промышленности
86:08:0020904:175:3Y2	н1-н18	86:08:0020904:175	0.006	Образование ЗУ путем раздела ЗУ с кадастровым номером 86:08:0020904:175 с сохранением исходного в измененных границах	Недропользование	Не относится к территории общего пользования	-	Земли промышленности
86:08:0020904:11837:3Y1	н1-н4	86:08:0020904:11837	0.0028	Образование ЗУ путем раздела ЗУ с кадастровым номером 86:08:0020904:11837 с сохранением исходного в измененных границах	Недропользование	Не относится к территории общего пользования	-	Земли промышленности
86:08:0020904:11837:3Y2	н1-н4	86:08:0020904:11837	0.0049	Образование ЗУ путем раздела ЗУ с кадастровым номером 86:08:0020904:11837 с сохранением исходного в измененных границах	Недропользование	Не относится к территории общего пользования	-	Земли промышленности
86:08:0000000:11:3Y1	н1-н6	86:08:0000000:11	0.0032	Образование ЗУ путем раздела ЗУ с кадастровым номером 86:08:0000000:11 с сохранением исходного в	Недропользование	Не относится к территории общего пользования	-	Земли промышленности

86:08:0000000:11:3У2	н1-н8	86:08:0000000:11	0.013	измененных границах Образование ЗУ путем раздела ЗУ с кадастровым номером 86:08:0000000:11 с сохранением исходного в измененных границах	Недропользован ие	Не относится к территории общего пользования	-	Земли промышленности
86:08:0020904:ЗУ1	н1-н27	-	0.0337	Образование ЗУ из земель, находящихся в государственной или муниципальной собственности	Недропользован ие	Не относится к территории общего пользования	-	Земли запаса
86:08:0020904:ЗУ2	н1-н36	-	0.0399	Образование ЗУ из земель, находящихся в государственной или муниципальной собственности	Недропользован ие	Не относится к территории общего пользования	-	Земли запаса
86:08:0020904:ЗУ3	н1-н6	-	0.0217	Образование ЗУ из земель, находящихся в государственной или муниципальной собственности	Недропользован ие	Не относится к территории общего пользования	-	Земли запаса
Перечень кадастровых номеров существующих земельных участков, на которых линейный объект может быть размещен на условиях сервитута, публичного сервитута, их адреса или описание местоположения, перечень и адреса расположенных на таких земельных участках объектов недвижимого имущества (при наличии сведений о них в Едином государственном реестре недвижимости)								
86:08:0000000:73 (Ханты-Мансийский автономный округ – Югра, Нефтеюганский район)								
86:08:0020904:1980 (Ханты-Мансийский автономный округ – Югра, Нефтеюганский район, Мамонтовское месторождение ЦДНГ 2)								
86:08:0020904:8783 (Ханты-Мансийский автономный округ – Югра, Нефтеюганский район)								
86:08:0020904:7288 (Ханты-Мансийский автономный округ – Югра, Нефтеюганский район, территориальное управление – Нефтеюганское лесничество, Юнг-Яхское участковое лесничество, Нефтеюганское участковое лесничество; эксплуатационные леса)								
86:08:0020904:7290 (Ханты-Мансийский автономный округ – Югра, Нефтеюганский район, территориальное управление – Нефтеюганское лесничество, Юнг-Яхское участковое лесничество, Нефтеюганское участковое лесничество; эксплуатационные леса)								

»;

2.1. Подраздел «Перечень координат характерных точек образуемых земельных участков» изложить в следующей редакции:

«Перечень координат характерных точек образуемых земельных участков»

№	X	Y
86:08:0000000:467:3У1		
н1	929623.49	3522024.81
н2	929622.42	3522028.64
н3	929620.35	3522026.56
н4	929619.13	3522027.25
н5	929621.64	3522029.69
н6	929619.15	3522032.58
н7	929616.29	3522028.84
н8	929591.04	3522073.06
н9	929584.86	3522078.14
н10	929571.92	3522061.14
н11	929504.77	3522112.25
н12	929493.74	3522110.76
н13	929477.80	3522122.89
н14	929476.31	3522133.91
н15	929454.20	3522150.73
н16	929450.96	3522146.17
н17	929425.42	3522165.69
н18	929428.83	3522170.04
н19	929407.71	3522186.11
н20	929399.37	3522176.12
н21	929464.15	3522126.83
н22	929466.03	3522112.95
н23	929472.41	3522116.94
н24	929491.53	3522102.38
н25	929502.56	3522103.88
н26	929573.44	3522049.93
н27	929581.77	3522080.68
н28	929575.58	3522085.77
н29	929569.64	3522077.96
н30	929514.57	3522119.86
н31	929513.08	3522118.01
н32	929504.90	3522124.38
н33	929494.23	3522132.70
н34	929493.81	3522131.11
н35	929493.81	3522131.11
н36	929493.81	3522131.11
н37	929486.82	3522132.96
н38	929481.06	3522137.33
н39	929480.05	3522136.09
н40	929481.54	3522125.07
н41	929494.84	3522114.95
н42	929505.87	3522116.44
н43	929571.16	3522066.74
н44	929658.51	3522084.66
н45	929652.96	3522080.65
н46	929661.48	3522073.68
н47	929666.45	3522078.62
н48	929671.21	3522080.02
н49	929675.78	3522085.20

н50	929676.02	3522086.41
н51	929668.69	3522091.99
н52	929661.91	3522087.10
н53	929609.58	3522110.63
н54	929613.50	3522107.54
н55	929615.89	3522105.70
н56	929640.70	3522086.70
н57	929641.47	3522087.57
н58	929642.62	3522089.03
н59	929651.68	3522081.70
н60	929657.14	3522085.70
н61	929615.01	3522117.76
н62	929600.16	3522118.06
н63	929606.44	3522113.10
н64	929614.25	3522123.37
н65	929660.51	3522088.16
н66	929667.25	3522093.09
н67	929612.73	3522134.58
н68	929614.02	3522103.26
н69	929614.87	3522104.36
н70	929612.52	3522106.14
н71	929608.55	3522109.27
н72	929607.96	3522108.49
н73	929604.92	3522111.11
н74	929605.40	3522111.74
н75	929599.12	3522116.69
н76	929598.85	3522116.34
н77	929493.53	3522133.25
н78	929491.52	3522134.82
н79	929487.91	3522137.63
н80	929465.34	3522155.23
н81	929467.89	3522158.45
н82	929466.72	3522158.09
н83	929460.03	3522158.16
н84	929458.87	3522156.75
н85	929487.71	3522134.79
н86	929432.55	3522189.11
н87	929429.76	3522191.27
н88	929428.77	3522192.02
н89	929425.56	3522187.61
н90	929415.41	3522195.33
н91	929410.27	3522189.18
н92	929431.16	3522173.29
н93	929434.07	3522177.29
н94	929429.73	3522185.19
н95	929386.51	3522185.91
н96	929392.54	3522193.60
н97	929394.43	3522196.21
н98	929393.82	3522196.68
н99	929390.71	3522192.71
н100	929385.78	3522186.47
н101	929384.58	3522187.38

н102	929389.53	3522193.64
н103	929392.62	3522197.59
н104	929390.06	3522199.54
н105	929307.59	3522262.30
н106	929300.01	3522251.74
н107	929382.14	3522189.23
н108	929396.77	3522199.46
н109	929401.46	3522205.95
н110	929401.24	3522206.12
н111	929396.29	3522199.83
н112	929395.09	3522200.74
н113	929400.05	3522207.02
н114	929397.09	3522209.28
н115	929314.60	3522272.06
н116	929309.93	3522265.55
н117	929392.40	3522202.79
н118	929296.83	3522254.17
н119	929304.41	3522264.72
н120	929280.56	3522282.88
н121	929303.69	3522313.27
н122	929293.27	3522321.07
н123	929262.33	3522280.42
н124	929306.74	3522267.98
н125	929311.41	3522274.48
н126	929297.37	3522285.17
н127	929313.29	3522306.08
н128	929306.89	3522310.87
н129	929286.16	3522283.64
н130	929319.61	3522327.60
н131	929325.95	3522322.72
н132	929325.95	3522322.72
н133	929319.61	3522327.60
н134	929328.63	3522326.23
н135	929326.10	3522328.16
н136	929322.33	3522331.16
н137	929321.42	3522329.97
н138	929327.82	3522325.18
н139	929306.14	3522337.98
н140	929316.45	3522330.04
н141	929316.45	3522330.04
н142	929306.15	3522337.98
н143	929319.20	3522333.65
н144	929309.00	3522341.74
н145	929307.81	3522340.17
н146	929318.22	3522332.37
н147	929340.20	3522341.45
н148	929346.73	3522350.03
н149	929352.29	3522353.18
н150	929351.02	3522355.66
н151	929360.55	3522368.19
н152	929354.41	3522373.33
н153	929346.97	3522363.56
н154	929333.86	3522346.33
н155	929324.36	3522353.65
н156	929330.70	3522348.77
н157	929331.52	3522349.86
н158	929327.47	3522357.75
н159	929344.95	3522367.51
н160	929351.35	3522375.91

н161	929332.55	3522391.70
н162	929368.44	3522391.77
н163	929374.55	3522386.59
н164	929377.34	3522390.25
н165	929371.36	3522403.29
н166	929352.76	3522417.44
н167	929331.66	3522467.83
н168	929311.98	3522470.34
н169	929258.44	3522539.55
н170	929253.51	3522545.93
н171	929273.34	3522507.23
н172	929307.69	3522462.83
н173	929326.07	3522460.47
н174	929346.22	3522412.37
н175	929370.22	3522394.11
н176	929380.08	3522393.86
н177	929381.43	3522395.63
н178	929378.11	3522398.15
н179	929283.27	3522487.87
н180	929304.91	3522445.64
н181	929340.64	3522415.34
н182	929323.27	3522456.80
н183	929305.54	3522459.08
н184	929164.08	3522720.43
н185	929239.80	3522572.68
н186	929214.69	3522632.64
н187	929168.68	3522722.43
н188	929137.77	3522782.74
н189	929133.33	3522780.43
н190	929141.44	3522764.60
н191	929158.21	3522772.83
н192	929175.29	3522739.53
н193	929181.40	3522735.55
н194	929191.93	3522732.56
н195	929189.35	3522738.41
н196	929180.74	3522741.80
н197	929160.83	3522779.75
н198	929143.68	3522771.19
н199	928923.92	3523173.73
н200	928918.87	3523171.60
н201	928960.49	3523084.80
н202	929106.33	3522800.23
н203	929113.44	3522803.92
н204	928934.90	3523178.59
н205	928927.55	3523175.40
н206	929116.99	3522805.76
н207	929124.09	3522809.44
н208	928896.56	3523218.04
н209	928900.35	3523219.72
н210	928897.64	3523225.01
н211	928894.11	3523223.15
н212	928904.36	3523221.65
н213	928911.27	3523224.71
н214	928908.26	3523230.58
н215	928901.18	3523226.86
н216	928904.00	3523221.36
н217	928904.36	3523221.51
н218	928826.69	3523363.67
н219	928868.14	3523277.28

н220	928870.27	3523278.40
н221	928829.18	3523358.59
н222	928873.82	3523280.26
н223	928880.89	3523283.97
н224	928839.89	3523363.97
н225	928822.58	3523399.27
н226	928815.46	3523395.61
н227	928832.75	3523360.39
н228	928812.89	3523400.86
н229	928820.00	3523404.54
н230	928819.25	3523406.06
н231	928820.82	3523429.26
н232	928812.72	3523428.02
н233	928811.12	3523404.46
н234	928808.66	3523427.39
н235	928800.55	3523426.15
н236	928800.08	3523419.12
н237	928807.11	3523404.46
н238	928812.96	3523491.15
н239	928804.95	3523491.31
н240	928803.91	3523475.98
н241	928812.01	3523477.03
н242	928816.05	3523477.55
н243	928820.59	3523478.14
н244	928816.76	3523488.04
н245	928812.39	3523499.33
н246	928805.51	3523499.66
н247	928805.06	3523492.88
н248	928813.07	3523492.70
н249	928813.35	3523496.85
н250	928811.70	3523501.11
н251	928806.52	3523514.53
н252	928805.63	3523501.40
н253	928835.17	3523530.66
н254	928833.96	3523538.98
н255	928819.73	3523532.00
н256	928819.45	3523527.86
н257	928826.25	3523509.86
н258	928827.40	3523526.85
н259	928833.36	3523543.14
н260	928831.95	3523552.83
н261	928813.24	3523590.96
н262	928810.54	3523588.42
н263	928807.04	3523585.43
н264	928825.35	3523548.13
н265	928813.91	3523542.51
н266	928816.75	3523535.00
н267	928830.08	3523565.73
н268	928826.34	3523591.50
н269	928822.39	3523599.56
н270	928816.29	3523593.83
н271	928806.39	3523586.76
н272	928809.56	3523589.46
н273	928812.57	3523592.33
н274	928804.67	3523608.42
н275	928800.94	3523605.53
н276	928798.22	3523603.40
н277	928815.61	3523595.21
н278	928821.69	3523600.98

н279	928814.35	3523615.93
н280	928807.90	3523610.92
н281	928792.33	3523615.42
н282	928794.06	3523616.70
н283	928798.82	3523620.35
н284	928734.70	3523751.01
н285	928732.70	3523749.90
н286	928728.19	3523758.14
н287	928730.56	3523759.45
н288	928715.05	3523791.05
н289	928670.10	3523782.20
н290	928673.04	3523774.63
н291	928710.57	3523782.02
н292	928802.05	3523622.84
н293	928808.52	3523627.82
н294	928721.77	3523804.60
н295	928665.68	3523793.56
н296	928668.62	3523785.99
н297	928717.29	3523795.57
н298	928734.06	3523761.40
н299	928736.34	3523762.67
н300	928740.85	3523754.43
н301	928738.20	3523752.96
н302	928633.71	3523766.89
н303	928643.14	3523768.74
н304	928640.20	3523776.32
н305	928631.58	3523774.62
н306	928624.83	3523788.38
н307	928623.69	3523787.82
н308	928638.73	3523780.10
н309	928627.21	3523809.74
н310	928627.20	3523809.74
н311	928625.31	3523814.64
н312	928623.97	3523818.07
н313	928623.61	3523818.10
н314	928614.32	3523818.88
н315	928620.53	3523806.22
н316	928624.93	3523808.38
н317	928632.75	3523792.44
н318	928628.38	3523790.22
н319	928633.82	3523779.14
н320	928603.37	3523859.36
н321	928596.95	3523854.27
н322	928612.27	3523823.06
н323	928621.56	3523822.29
н324	928589.06	3523870.35
н325	928597.54	3523876.73
н326	928597.80	3523877.50
н327	928594.04	3523885.16
н328	928587.63	3523880.07
н329	928589.16	3523876.95
н330	928587.79	3523872.94
н331	928572.01	3523895.84
н332	928574.48	3523897.80
н333	928566.18	3523914.72
н334	928562.35	3523916.02
н335	928577.68	3523900.35
н336	928584.09	3523905.44
н337	928574.76	3523924.47

н338	928570.75	3523925.84
н339	928560.99	3523945.71
н340	928539.34	3523991.16
н341	928531.62	3523988.76
н342	928553.79	3523942.22
н343	928565.04	3523919.33
н344	928569.04	3523917.97
н345	928528.13	3523996.08
н346	928535.81	3523998.56
н347	928484.15	3524106.98
н348	928326.45	3524437.94
н349	928354.23	3524516.33
н350	928340.93	3524544.57
н351	928333.55	3524541.15
н352	928345.59	3524515.87
н353	928317.81	3524437.49
н354	928476.92	3524103.54
н355	928308.31	3524446.64
н356	928313.17	3524436.49
н357	928341.27	3524515.65
н358	928329.92	3524539.46
н359	928322.67	3524536.07
н360	928332.62	3524515.20
н361	928318.47	3524544.89
н362	928325.73	3524548.26
н363	928306.59	3524588.43
н364	928299.33	3524585.06
н365	928329.36	3524549.95
н366	928336.83	3524553.41
н367	928317.70	3524593.59
н368	928310.22	3524590.12
н369	928295.14	3524593.86
н370	928295.82	3524594.18
н371	928295.82	3524594.18
н372	928302.40	3524597.23
н373	928268.06	3524669.30
н374	928260.81	3524665.91
н375	928306.02	3524598.92
н376	928313.60	3524602.43
н377	928279.07	3524674.41
н378	928271.69	3524670.98
н379	928362.72	3524907.32
н380	928359.78	3524908.71
н381	928233.30	3524723.64
н382	928256.61	3524674.72
н383	928263.87	3524678.10
н384	928240.23	3524727.70
н385	928267.49	3524679.78
н386	928274.97	3524683.25
н387	928254.02	3524726.64
н388	928373.68	3524902.10
н389	928366.37	3524905.57
н390	928244.83	3524727.35
н391	928386.77	3524921.30
н392	928399.16	3524939.46
н393	928372.99	3524992.97
н394	928363.50	3525006.01
н395	928239.63	3525166.88
н396	928243.66	3525169.86

н397	928137.46	3525307.77
н398	928133.07	3525305.26
н399	927849.25	3525673.87
н400	927855.21	3525678.45
н401	927790.07	3525763.09
н402	927784.10	3525758.49
н403	927756.91	3525793.80
н404	927760.87	3525796.84
н405	927673.78	3525909.95
н406	927657.72	3525933.89
н407	927653.92	3525931.90
н408	927762.44	3525785.53
н409	927869.66	3525640.89
н410	928001.72	3525462.76
н411	928357.02	3525001.32
н412	928366.11	3524988.83
н413	928389.94	3524940.13
н414	928379.47	3524924.78
н415	928383.70	3524943.78
н416	928372.90	3524927.91
н417	928375.82	3524926.52
н418	928385.32	3524940.46
н419	928132.28	3525286.64
н420	928378.35	3524954.72
н421	928362.67	3524986.76
н422	928353.82	3524998.93
н423	927550.37	3526084.98
н424	927594.90	3526011.52
н425	927644.68	3525944.37
н426	927254.84	3526652.84
н427	927241.98	3526631.08
н428	927273.90	3526574.42
н429	927310.41	3526508.13
н430	927329.58	3526473.34
н431	927448.80	3526252.56
н432	927532.09	3526115.14
н433	927470.75	3526228.73
н434	927475.15	3526231.11
н435	927392.04	3526385.01
н436	927387.64	3526382.64
н437	927336.60	3526477.17
н438	927328.09	3526492.63
н439	927280.88	3526578.31
н440	927251.20	3526631.01
н441	927263.44	3526651.69
н442	927249.11	3526707.58
н443	927244.14	3526726.98
н444	927196.10	3526776.08
н445	927190.39	3526770.53
н446	927236.97	3526722.94
н447	927240.27	3526710.03
н448	927243.19	3526698.66
н449	927254.90	3526652.93
н450	927242.01	3526654.75
н451	927228.11	3526631.26
н452	927263.42	3526568.58
н453	927300.30	3526501.63
н454	927319.05	3526467.60
н455	927323.89	3526458.63

н456	927407.14	3526321.28
н457	927326.07	3526471.42
н458	927307.04	3526505.96
н459	927270.40	3526572.47
н460	927237.36	3526631.13
н461	927250.61	3526653.54
н462	927235.83	3526711.26
н463	927233.36	3526720.91
н464	927187.52	3526767.75
н465	927181.76	3526762.14
н466	927226.10	3526716.82
н467	927174.99	3526769.04
н468	927180.72	3526774.70
н469	927058.24	3526899.86
н470	926855.22	3527195.31
н471	926848.72	3527190.55
н472	926857.45	3527177.85
н473	927051.99	3526894.74
н474	927183.56	3526777.51
н475	927189.23	3526783.12
н476	927067.49	3526907.50
н477	926870.82	3527193.71
н478	926864.87	3527202.37
н479	926858.45	3527197.67
н480	927061.34	3526902.41
н481	926764.37	3527178.81
н482	926769.12	3527181.89
н483	926767.91	3527183.57
н484	926763.18	3527180.46
н485	926764.26	3527178.88
н486	926764.30	3527178.91
н487	926796.52	3527280.73
н488	926785.16	3527272.72
н489	926820.88	3527218.42
н490	926787.16	3527196.23
н491	926791.83	3527189.73
н492	926831.39	3527215.77
н493	926838.89	3527204.86
н494	926847.59	3527192.20
н495	926854.08	3527196.96
н496	926793.95	3527321.82
н497	926814.16	3527293.19
н498	926799.78	3527283.04
н499	926857.31	3527199.32
н500	926863.74	3527204.02
н501	926809.25	3527283.32
н502	926827.75	3527293.67
н503	926804.65	3527328.73
н504	926781.89	3527270.41
н505	926781.37	3527270.04
н506	926773.97	3527280.51
н507	926768.13	3527276.75
н508	926804.26	3527221.85
н509	926788.23	3527211.31
н510	926792.89	3527204.79
н511	926815.34	3527219.56
н512	926793.94	3527366.04
н513	926814.21	3527334.91
н514	926806.33	3527329.82

н515	926829.50	3527294.65
н516	926841.57	3527304.26
н517	926846.36	3527308.14
н518	926854.78	3527336.29
н519	926850.41	3527364.13
н520	926830.02	3527390.67
н521	926794.74	3527366.23
н522	926735.50	3527300.84
н523	926740.15	3527303.87
н524	926736.18	3527309.94
н525	926731.52	3527306.88
н526	926724.43	3527317.65
н527	926729.16	3527320.67
н528	926721.35	3527332.63
н529	926741.27	3527345.87
н530	926731.65	3527360.29
н531	926732.12	3527362.00
н532	926695.16	3527369.60
н533	926659.26	3527424.11
н534	926246.85	3528050.09
н535	926213.69	3528102.69
н536	926068.95	3528569.66
н537	925933.21	3529007.57
н538	925921.81	3529052.54
н539	925905.48	3529153.18
н540	925908.14	3529349.78
н541	925942.89	3529441.35
н542	925932.61	3529436.89
н543	925900.13	3529351.28
н544	925897.42	3529152.56
н545	925913.93	3529050.90
н546	925925.46	3529005.38
н547	926061.30	3528567.16
н548	926206.32	3528099.30
н549	926240.08	3528045.73
н550	926652.54	3527419.69
н551	926690.26	3527362.43
н552	926723.37	3527355.62
н553	926719.82	3527351.02
н554	926723.99	3527341.14
н555	926713.50	3527334.23
н556	926217.36	3528104.38
н557	926250.21	3528052.25
н558	926662.60	3527426.31
н559	926697.59	3527373.19
н560	926732.84	3527365.94
н561	926735.03	3527375.89
н562	926756.65	3527371.44
н563	926754.47	3527374.75
н564	926705.44	3527384.83
н565	926701.74	3527390.45
н566	926697.56	3527387.71
н567	926669.24	3527430.68
н568	926421.69	3527806.45
н569	926425.86	3527809.19
н570	926305.69	3527991.59
н571	926301.52	3527988.83
н572	926256.89	3528056.56
н573	926224.64	3528107.74

н574	926080.40	3528573.07
н575	926047.32	3528679.81
н576	926054.65	3528682.21
н577	926022.70	3528784.12
н578	926015.65	3528781.98
н579	925944.73	3529010.80
н580	925933.53	3529054.97
н581	925917.45	3529154.04
н582	925920.07	3529347.48
н583	925956.70	3529444.00
н584	925955.44	3529446.78
н585	925948.01	3529443.56
н586	925912.13	3529349.02
н587	925909.48	3529153.47
н588	925925.73	3529053.35
н589	925937.06	3529008.65
н590	926072.77	3528570.84
н591	925921.49	3529473.48
н592	925928.89	3529476.67
н593	925903.28	3529533.59
н594	925896.33	3529529.41
н595	925932.56	3529478.26
н596	925939.87	3529481.41
н597	925913.59	3529539.81
н598	925906.73	3529535.67
н599	925875.60	3529575.50
н600	925882.65	3529579.43
н601	925864.39	3529620.03
н602	925834.55	3529623.05
н603	925834.44	3529614.99
н604	925858.95	3529612.51
н605	925886.16	3529581.38
н606	925893.14	3529585.26
н607	925872.45	3529631.25
н608	925834.73	3529635.07
н609	925834.61	3529627.06
н610	925867.09	3529623.77
н611	925830.96	3529615.35
н612	925831.07	3529623.40
н613	925814.70	3529625.06
н614	925767.74	3529729.43
н615	925756.75	3529766.01
н616	925556.91	3530431.19
н617	925515.26	3530935.34
н618	925513.64	3530955.06
н619	925509.90	3531033.78
н620	925604.81	3531776.92
н621	925614.42	3531832.71
н622	925662.49	3532073.74
н623	925663.83	3532133.92
н624	925674.24	3532186.58
н625	925691.18	3532482.16
н626	925693.52	3532563.02
н627	925690.16	3532585.94
н628	925682.24	3532595.95
н629	925677.61	3532588.83
н630	925682.52	3532582.63
н631	925685.46	3532562.54
н632	925683.14	3532482.48

н633	925666.25	3532187.57
н634	925655.80	3532134.78
н635	925654.46	3532074.60
н636	925606.51	3531834.14
н637	925596.85	3531778.08
н638	925501.83	3531034.08
н639	925505.61	3530954.52
н640	925507.25	3530934.65
н641	925548.96	3530429.68
н642	925749.05	3529763.68
н643	925760.19	3529726.61
н644	925809.26	3529617.54
н645	925831.13	3529627.41
н646	925831.25	3529635.42
н647	925822.76	3529636.28
н648	925803.01	3529680.65
н649	925798.83	3529689.94
н650	925778.97	3529733.62
н651	925768.21	3529769.43
н652	925568.72	3530433.41
н653	925527.19	3530936.30
н654	925525.58	3530955.82
н655	925524.67	3530974.84
н656	925529.67	3530975.08
н657	925527.40	3531022.78
н658	925522.40	3531022.54
н659	925521.89	3531033.28
н660	925616.63	3531775.12
н661	925626.18	3531830.49
н662	925630.27	3531850.99
н663	925635.17	3531850.01
н664	925677.44	3532061.95
н665	925672.54	3532062.93
н666	925674.42	3532072.41
н667	925675.76	3532132.60
н668	925686.13	3532185.05
н669	925703.12	3532481.61
н670	925705.50	3532563.71
н671	925701.52	3532590.84
н672	925689.12	3532606.52
н673	925684.54	3532599.49
н674	925693.96	3532587.58
н675	925697.53	3532563.26
н676	925695.17	3532481.99
н677	925678.22	3532186.08
н678	925667.82	3532133.49
н679	925666.48	3532073.30
н680	925618.35	3531831.98
н681	925608.76	3531776.32
н682	925513.91	3531033.62
н683	925517.63	3530955.32
н684	925519.25	3530935.66
н685	925560.86	3530431.94
н686	925760.58	3529767.16
н687	925771.50	3529730.83
н688	925817.40	3529628.80
н689	925611.09	3532658.66
н690	925612.49	3532650.41
н691	925630.57	3532648.30

н692	925664.52	3532605.39
н693	925669.15	3532612.51
н694	925634.83	3532655.89
н695	925609.01	3532670.96
н696	925610.39	3532662.77
н697	925636.94	3532659.67
н698	925671.45	3532616.05
н699	925674.16	3532620.22
н700	925676.45	3532622.53
н701	925641.11	3532667.20
н702	925624.55	3532669.14
н703	925624.83	3532671.01
н704	925614.47	3532672.38
н705	925614.31	3532670.34
н706	925589.14	3532653.14
н707	925587.68	3532661.39
н708	925582.30	3532662.02
н709	925555.64	3532640.93
н710	925510.30	3532646.15
н711	925509.65	3532640.74
н712	925538.45	3532634.83
н713	925557.96	3532632.58
н714	925584.62	3532653.67
н715	925486.68	3532640.80
н716	925487.72	3532648.75
н717	925451.82	3532652.89
н718	925452.60	3532652.44
н719	925487.27	3532645.33
н720	925486.67	3532640.80
н721	925508.15	3532641.04
н722	925508.79	3532646.32
н723	925503.13	3532646.98
н724	925502.54	3532642.20
н725	925586.94	3532665.51
н726	925585.48	3532673.70
н727	925578.71	3532674.50
н728	925552.04	3532653.39
н729	925511.74	3532658.04
н730	925510.78	3532650.12
н731	925554.45	3532645.09
н732	925581.12	3532666.18
н733	925509.27	3532650.29
н734	925510.23	3532658.21
н735	925504.59	3532658.86
н736	925503.61	3532650.95
н737	925488.25	3532652.72
н738	925488.33	3532653.34
н739	925489.24	3532660.63
н740	925442.23	3532666.05
н741	925350.02	3532734.68
н742	925281.73	3532789.67
н743	925251.30	3532806.47
н744	925020.78	3532933.73
н745	924909.48	3533003.08
н746	924868.73	3533079.48
н747	924841.16	3533108.96
н748	924839.18	3533109.57
н749	924839.63	3533098.95
н750	924862.21	3533074.80

н751	924903.48	3532997.44
н752	925016.77	3532926.85
н753	925247.46	3532799.48
н754	925277.30	3532783.02
н755	925345.16	3532728.37
н756	925429.28	3532665.77
н757	925442.99	3532657.93
н758	925292.29	3532763.97
н759	925299.71	3532749.52
н760	925316.66	3532735.86
н761	925349.89	3532711.13
н762	925390.48	3532687.94
н763	925400.42	3532682.25
н764	925342.71	3532725.21
н765	925322.39	3532741.57
н766	925275.07	3532779.68
н767	925245.53	3532795.98
н768	925236.05	3532801.22
н769	925292.15	3532764.26
н770	924919.82	3532979.35
н771	925083.60	3532876.21
н772	925207.71	3532807.69
н773	925216.16	3532808.31
н774	925222.38	3532808.76
н775	925060.96	3532897.89
н776	925014.75	3532923.40
н777	924989.52	3532939.12
н778	924902.17	3532993.54
н779	924905.62	3532988.28
н780	924839.90	3533092.81
н781	924840.10	3533088.12
н782	924896.04	3533002.88
н783	924858.92	3533072.46
н784	924799.18	3533104.72
н785	924799.49	3533107.91
н786	924799.56	3533109.11
н787	924777.79	3533115.74
н788	924777.19	3533108.11
н789	924768.25	3533110.25
н790	924768.93	3533118.43
н791	924767.25	3533118.95
н792	924766.12	3533110.90
н793	924471.28	3533265.03
н794	924491.04	3533252.30
н795	924720.42	3533124.81
н796	924764.67	3533111.34
н797	924765.80	3533119.38
н798	924701.76	3533138.88
н799	924663.09	3533158.52
н800	924482.42	3533259.36
н801	924408.47	3533311.29
н802	924003.96	3533587.31
н803	923913.89	3533648.76
н804	923889.74	3533665.24
н805	923887.98	3533662.49
н806	923907.80	3533643.92
н807	924007.89	3533574.89
н808	924305.50	3533371.82
н809	924799.81	3533113.22

н810	924800.30	3533121.40
н811	924778.75	3533127.95
н812	924778.11	3533119.82
н813	924769.27	3533122.51
н814	924769.94	3533130.64
н815	924768.29	3533131.14
н816	924767.62	3533123.01
н817	924766.17	3533123.46
н818	924766.83	3533131.58
н819	924706.22	3533150.03
н820	924668.69	3533169.09
н821	924488.76	3533269.51
н822	924415.26	3533321.13
н823	923920.66	3533658.62
н824	923896.18	3533675.33
н825	923891.89	3533668.62
н826	923916.15	3533652.07
н827	924410.75	3533314.58
н828	924484.55	3533262.75
н829	924664.97	3533162.05
н830	924703.26	3533142.60
н831	923886.88	3533663.52
н832	923888.51	3533666.08
н833	923877.47	3533673.62
н834	923876.93	3533672.83
н835	923890.67	3533669.45
н836	923894.95	3533676.17
н837	923884.22	3533683.48
н838	923879.74	3533676.91
н839	923278.19	3534052.36
н840	923245.66	3534071.51
н841	923278.37	3534049.72
н842	923365.51	3533991.67
н843	923625.52	3533838.59
н844	923799.92	3533718.31
н845	923801.27	3533717.87
н846	923803.02	3533720.45
н847	923787.69	3533730.80
н848	923789.58	3533733.59
н849	923611.42	3533855.16
н850	923292.49	3534042.92
н851	923184.31	3534073.17
н852	923190.98	3534068.70
н853	923212.10	3534100.73
н854	923294.61	3534046.32
н855	923613.56	3533858.54
н856	923791.86	3533736.88
н857	923796.28	3533743.49
н858	923618.37	3533864.90
н859	923622.22	3533871.52
н860	923529.94	3533925.28
н861	923526.35	3533919.12
н862	923298.80	3534053.09
н863	923209.79	3534111.79
н864	923647.64	3533818.46
н865	923623.36	3533835.20
н866	923493.45	3533911.69
н867	923492.89	3533910.46
н868	923645.76	3533815.39

н869	923121.22	3533944.57
н870	923124.78	3533950.04
н871	923123.15	3533951.13
н872	923120.10	3533945.98
н873	923116.31	3533948.23
н874	923116.06	3533947.85
н875	923116.40	3533955.63
н876	922977.72	3534048.22
н877	922672.76	3534228.99
н878	922895.98	3534087.42
н879	923039.93	3534002.10
н880	923114.57	3533952.85
н881	923142.05	3533982.94
н882	923144.96	3533980.99
н883	923167.15	3534015.06
н884	923162.84	3534017.96
н885	923162.47	3534018.21
н886	923140.07	3533984.25
н887	923159.15	3534020.44
н888	923150.45	3534026.30
н889	923128.84	3533991.77
н890	923136.75	3533986.48
н891	923194.27	3534066.42
н892	923198.68	3534063.46
н893	923204.20	3534071.93
н894	923210.67	3534082.82
н895	923211.13	3534082.55
н896	923212.66	3534084.90
н897	923215.50	3534089.27
н898	923211.06	3534091.88
н899	922662.07	3534212.08
н900	922543.80	3534287.09
н901	922527.58	3534296.68
н902	922527.86	3534297.20
н903	922518.17	3534303.35
н904	922516.74	3534304.25
н905	922514.62	3534300.33
н906	922519.41	3534297.37
н907	922549.79	3534278.64
н908	922500.70	3534312.59
н909	922499.10	3534309.89
н910	922512.91	3534301.38
н911	922514.54	3534304.40
н912	922515.04	3534305.32
н913	922512.51	3534306.93
н914	922501.49	3534313.92
н915	922487.82	3534340.36
н916	922467.06	3534353.15
н917	922463.95	3534348.15
н918	922450.03	3534363.65
н919	922436.24	3534372.16
н920	922425.13	3534369.65
н921	922433.03	3534364.78
н922	922436.28	3534365.55
н923	922447.01	3534358.79
н924	922226.14	3534482.54
н925	922228.23	3534478.99
н926	922385.73	3534379.80
н927	922416.47	3534360.85

н928	922418.38	3534361.31
н929	922427.53	3534363.48
н930	922419.55	3534368.39
н931	922416.45	3534367.70
н932	922235.51	3534481.50
н933	922235.41	3534481.94
н934	922221.38	3534490.60
н935	922234.17	3534487.41
н936	922231.69	3534498.29
н937	922159.70	3534542.69
н938	922104.30	3534583.92
н939	922100.47	3534576.90
н940	922211.77	3534506.85
н941	922217.01	3534497.99
н942	922084.25	3534588.92
н943	922088.10	3534595.97
н944	922088.97	3534597.58
н945	922082.99	3534601.35
н946	922082.95	3534599.81
н947	922082.70	3534590.07
н948	922053.30	3534604.92
н949	922038.66	3534606.63
н950	922038.56	3534605.57
н951	922050.40	3534597.18
н952	922053.46	3534596.82
н953	922062.69	3534589.95
н954	922062.82	3534595.13
н955	922062.90	3534598.11
н956	922062.94	3534599.79
н957	922056.56	3534604.54
н958	922025.99	3534600.03
н959	922042.11	3534598.15
н960	922034.36	3534603.64
н961	922034.68	3534607.09
н962	922026.74	3534608.02
н963	922019.59	3534608.86
н964	922023.12	3534639.10
н965	922015.58	3534643.86
н966	922010.67	3534601.82
н967	922046.98	3534609.69
н968	922058.09	3534608.39
н969	922063.07	3534604.68
н970	922063.30	3534613.77
н971	922048.24	3534623.26
н972	922047.82	3534618.76
н973	922039.86	3534619.49
н974	922039.03	3534610.61
н975	922027.11	3534612.01
н976	922035.06	3534611.08
н977	922035.87	3534619.85
н978	922032.95	3534620.12
н979	922034.34	3534632.02
н980	922030.14	3534634.68
н981	922029.28	3534635.22
н982	922026.87	3534636.74
н983	922024.03	3534612.37
н984	922045.01	3534803.52
н985	922044.57	3534788.36
н986	922039.66	3534746.28

н987	922031.76	3534678.58
н988	922033.24	3534677.64
н989	922039.22	3534673.86
н990	922047.78	3534747.24
н991	922052.94	3534802.41
н992	922055.84	3534902.50
н993	922060.62	3535242.24
н994	922059.61	3535272.08
н995	922057.10	3535346.43
н996	922051.25	3535436.36
н997	922046.60	3535440.44
н998	922031.74	3535453.48
н999	922028.09	3535446.09
н1000	922043.53	3535432.54
н1001	922053.23	3535283.23
н1002	922047.88	3534902.68
н1003	922026.26	3535442.38
н1004	922022.57	3535434.92
н1005	922031.83	3535426.79
н1006	922041.18	3535282.91
н1007	922035.85	3534902.92
н1008	922032.55	3534789.22
н1009	922026.56	3534737.91
н1010	922025.20	3534738.12
н1011	922019.58	3534686.28
н1012	922028.01	3534680.95
н1013	922040.58	3534788.65
н1014	922043.88	3534902.77
н1015	922049.22	3535283.13
н1016	922039.64	3535430.63
н1017	922132.11	3537171.95
н1018	922128.28	3537161.80
н1019	922155.18	3537128.95
н1020	922171.77	3537107.09
н1021	922167.95	3537078.73
н1022	922160.13	3536987.21
н1023	922157.65	3536987.48
н1024	922156.76	3536976.56
н1025	922159.21	3536976.39
н1026	922091.65	3536185.46
н1027	922079.39	3536074.09
н1028	922022.73	3535790.07
н1029	921999.28	3535672.56
н1030	922036.20	3535617.25
н1031	922003.22	3535451.91
н1032	922019.74	3535437.40
н1033	922023.43	3535444.86
н1034	922012.01	3535454.89
н1035	922044.74	3535618.94
н1036	922007.82	3535674.26
н1037	922030.62	3535788.52
н1038	922087.34	3536072.89
н1039	922099.66	3536184.70
н1040	922175.94	3537077.88
н1041	922180.18	3537109.32
н1042	922161.50	3537133.92
н1043	922137.45	3537163.32
н1044	922138.05	3537164.91
н1045	922139.02	3537167.49

н1046	922133.14	3537174.66
н1047	922091.78	3536051.41
н1048	922094.81	3536104.15
н1049	922091.30	3536072.28
н1050	922034.54	3535787.74
н1051	922012.07	3535675.11
н1052	922048.99	3535619.79
н1053	922031.07	3535529.99
н1054	922019.68	3535472.87
н1055	922016.38	3535456.37
н1056	922025.26	3535448.58
н1057	922028.91	3535455.97
н1058	922025.09	3535459.32
н1059	922026.55	3535466.66
н1060	922028.37	3535475.79
н1061	922027.77	3535476.34
н1062	922038.33	3535525.70
н1063	922057.43	3535621.45
н1064	922052.28	3535629.17
н1065	922020.52	3535676.76
н1066	922025.93	3535703.88
н1067	922026.33	3535708.29
н1068	922026.80	3535708.25
н1069	922028.67	3535717.63
н1070	922030.49	3535726.75
н1071	922042.34	3535786.16
н1072	922089.07	3536020.42
н1073	922090.37	3536026.89
н1074	922150.10	3537185.51
н1075	922150.10	3537185.51
н1076	922150.10	3537185.51
н1077	922155.93	3537178.40
н1078	922155.93	3537178.40
н1079	922155.98	3537178.54
н1080	922171.98	3537220.88
н1081	922174.66	3537228.70
н1082	922167.23	3537231.58
н1083	922164.49	3537223.61
н1084	922147.18	3537189.08
н1085	922148.56	3537192.75
н1086	922163.01	3537233.07
н1087	922155.96	3537235.81
н1088	922153.16	3537227.66
н1089	922141.87	3537197.76
н1090	922141.32	3537196.22
н1091	922144.60	3537192.21
н1092	922186.68	3537288.26
н1093	922194.11	3537285.38
н1094	922204.73	3537316.33
н1095	922197.30	3537319.17
н1096	922182.93	3537289.66
н1097	922193.56	3537320.60
н1098	922186.79	3537323.19
н1099	922175.77	3537292.44
н1100	922207.89	3537325.63
н1101	922228.97	3537387.04
н1102	922221.53	3537389.73
н1103	922200.52	3537328.55
н1104	922196.79	3537330.02

н1105	922217.79	3537391.16
н1106	922211.95	3537393.44
н1107	922190.17	3537332.63
н1108	922239.83	3537418.69
н1109	922244.24	3537451.23
н1110	922245.85	3537460.53
н1111	922224.75	3537399.10
н1112	922232.09	3537396.16
н1113	922250.17	3537485.42
н1114	922251.17	3537491.16
н1115	922246.82	3537494.08
н1116	922245.68	3537490.93
н1117	922245.32	3537486.60
н1118	922215.25	3537402.65
н1119	922221.03	3537400.58
н1120	922253.39	3537504.08
н1121	922251.04	3537505.66
н1122	922248.23	3537497.95
н1123	922251.92	3537495.47
н1124	922253.31	3537503.49
н1125	922347.31	3538446.39
н1126	922305.49	3538449.83
н1127	922305.94	3538455.32
н1128	922297.87	3538455.28
н1129	922296.82	3538442.49
н1130	922353.33	3538437.84
н1131	922341.38	3538292.57
н1132	922284.70	3538244.50
н1133	922257.03	3537908.03
н1134	922232.85	3537646.66
н1135	922222.73	3537500.61
н1136	922226.90	3537497.80
н1137	922231.47	3537510.35
н1138	922240.86	3537646.04
н1139	922265.04	3537907.35
н1140	922292.44	3538240.57
н1141	922314.78	3538259.51
н1142	922315.51	3538265.65
н1143	922340.47	3538281.29
н1144	922349.12	3538288.63
н1145	922361.04	3538433.41
н1146	922361.74	3538441.92
н1147	922362.00	3538445.19
н1148	922358.18	3538445.50
н1149	922268.98	3537874.71
н1150	922283.17	3537993.92
н1151	922303.01	3538234.36
н1152	922312.78	3538242.72
н1153	922313.16	3538245.86
н1154	922314.09	3538253.67
н1155	922296.29	3538238.59
н1156	922269.02	3537907.00
н1157	922259.25	3537801.35
н1158	922256.99	3537773.96
н1159	922345.10	3538455.52
н1160	922345.10	3538455.52
н1161	922346.29	3538450.49
н1162	922354.82	3538449.79
н1163	922365.29	3538448.93

h1164	922366.32	3538448.84
h1165	922353.19	3538289.26
h1166	922355.67	3538290.81
h1167	922368.43	3538451.34
h1168	922365.52	3538451.89
h1169	922365.52	3538451.82
h1170	922353.68	3538454.02
h1171	922354.62	3538450.04
h1172	922353.65	3538454.14
h1173	922345.55	3538455.68
h1174	922345.06	3538455.68
h1175	922346.29	3538450.49
h1176	922345.10	3538455.52
h1177	922309.96	3538455.34
h1178	922309.81	3538453.49
h1179	922345.10	3538455.52
h1180	922346.29	3538450.49
h1181	922345.10	3538455.52
h1182	922365.92	3538456.87
h1183	922365.65	3538453.48
h1184	922365.65	3538453.48
h1185	922365.64	3538453.39
h1186	922368.55	3538452.84
h1187	922368.85	3538456.63
h1188	922365.92	3538456.87
h1189	922365.65	3538453.48
h1190	922365.65	3538453.48
h1191	922365.65	3538453.48
h1192	922365.92	3538456.87
h1193	922352.75	3538457.95
h1194	922344.36	3538458.64
h1195	922318.39	3538460.78
h1196	922318.77	3538465.39
h1197	922310.91	3538466.88
h1198	922310.10	3538457.03
h1199	922344.69	3538457.26
h1200	922344.71	3538457.17
h1201	922345.69	3538457.18
h1202	922353.27	3538455.73
h1203	922353.25	3538455.83
h1204	922306.96	3538467.64
h1205	922299.01	3538469.15
h1206	922298.01	3538456.95
h1207	922306.08	3538457.01
h1208	921851.56	3539829.58
h1209	921851.65	3539837.58
h1210	921836.69	3539837.94
h1211	921836.57	3539829.94
h1212	921752.81	3539839.98
h1213	921736.20	3539840.38
h1214	921743.78	3539832.20
h1215	921747.30	3539832.11
h1216	921752.76	3539835.77
h1217	921733.38	3539832.45
h1218	921729.19	3539836.93
h1219	921712.12	3539837.35
h1220	921712.15	3539840.97
h1221	921666.82	3539842.07
h1222	921657.11	3539882.20

h1223	921652.65	3539952.89
h1224	921600.32	3540448.64
h1225	921566.34	3540725.79
h1226	921546.73	3540912.31
h1227	921532.23	3541050.15
h1228	921523.93	3541271.47
h1229	921461.30	3541269.13
h1230	921425.89	3541280.53
h1231	921251.35	3541354.08
h1232	921244.67	3541370.50
h1233	921236.88	3541368.42
h1234	921245.20	3541347.99
h1235	921423.10	3541273.02
h1236	921460.19	3541261.07
h1237	921516.23	3541263.18
h1238	921524.25	3541049.57
h1239	921538.77	3540911.48
h1240	921558.40	3540724.88
h1241	921592.37	3540447.73
h1242	921644.68	3539952.22
h1243	921649.17	3539880.99
h1244	921660.49	3539834.22
h1245	921754.38	3539836.85
h1246	921766.41	3539839.03
h1247	921783.47	3539839.03
h1248	921783.47	3539839.24
h1249	921754.41	3539839.94
h1250	921851.70	3539841.58
h1251	921851.79	3539849.58
h1252	921836.87	3539849.94
h1253	921836.75	3539841.94
h1254	921828.30	3539842.15
h1255	921830.28	3539843.49
h1256	921830.38	3539850.10
h1257	921793.54	3539851.00
h1258	921793.54	3539842.99
h1259	921783.47	3539843.24
h1260	921783.46	3539851.24
h1261	921754.53	3539851.94
h1262	921754.45	3539843.94
h1263	921550.71	3540912.73
h1264	921570.32	3540726.24
h1265	921604.30	3540449.09
h1266	921656.63	3539953.23
h1267	921661.08	3539882.80
h1268	921669.99	3539845.99
h1269	921712.26	3539844.97
h1270	921712.40	3539849.77
h1271	921732.71	3539849.20
h1272	921732.64	3539844.47
h1273	921752.85	3539843.98
h1274	921752.93	3539851.98
h1275	921676.32	3539853.85
h1276	921669.02	3539884.01
h1277	921668.83	3539886.99
h1278	921677.66	3539887.80
h1279	921667.86	3539994.15
h1280	921660.43	3539993.46
h1281	921612.25	3540450.00

н1282	921578.27	3540727.15
н1283	921558.66	3540913.57
н1284	921544.20	3541051.00
н1285	921535.59	3541280.62
н1286	921467.91	3541273.38
н1287	921527.78	3541275.62
н1288	921536.22	3541050.43
н1289	921454.61	3541275.48
н1290	921286.84	3541350.98
н1291	921279.12	3541355.40
н1292	921259.12	3541366.81
н1293	921250.12	3541371.95
н1294	921248.57	3541371.54
н1295	921254.43	3541357.12
н1296	921427.28	3541284.29
н1297	921229.28	3541387.10
н1298	921237.07	3541389.18
н1299	921236.01	3541391.77
н1300	921228.24	3541389.65
н1301	921240.96	3541390.22
н1302	921248.75	3541392.30
н1303	921247.67	3541394.96
н1304	921239.90	3541392.84
н1305	921220.65	3541408.30
н1306	921228.42	3541410.42
н1307	921225.20	3541418.33
н1308	921232.56	3541471.64
н1309	921229.36	3541556.84
н1310	921254.63	3541572.73
н1311	921264.56	3541583.43
н1312	921264.31	3541584.75
н1313	921259.24	3541589.46
н1314	921249.48	3541578.94
н1315	921247.35	3541578.82
н1316	921238.37	3541574.02
н1317	921238.91	3541572.29
н1318	921221.19	3541561.15
н1319	921224.54	3541472.03
н1320	921216.98	3541417.29
н1321	921232.31	3541411.48
н1322	921240.08	3541413.61
н1323	921237.53	3541419.87
н1324	921244.58	3541471.04
н1325	921241.61	3541550.37
н1326	921262.35	3541563.40
н1327	921266.86	3541568.26
н1328	921269.04	3541555.17
н1329	921307.31	3541473.28
н1330	921310.57	3541471.08
н1331	921311.23	3541471.84
н1332	921308.09	3541473.95
н1333	921270.01	3541555.47
н1334	921266.06	3541579.17
н1335	921257.20	3541569.62
н1336	921233.44	3541554.69
н1337	921236.57	3541471.44
н1338	921229.31	3541418.84
н1339	921312.55	3541473.36
н1340	921313.21	3541474.12

н1341	921310.46	3541475.97
н1342	921272.90	3541556.36
н1343	921270.30	3541571.97
н1344	921273.90	3541575.85
н1345	921268.03	3541581.29
н1346	921267.78	3541581.02
н1347	921271.93	3541556.06
н1348	921309.67	3541475.30
н1349	921300.40	3541604.41
н1350	921294.54	3541609.87
н1351	921269.12	3541582.47
н1352	921274.99	3541577.02
н1353	921291.61	3541612.59
н1354	921270.51	3541632.25
н1355	921266.56	3541635.84
н1356	921259.86	3541628.62
н1357	921266.95	3541586.01
н1358	921273.63	3541622.24
н1359	921272.63	3541622.24
н1360	921272.63	3541620.74
н1361	921273.63	3541620.74
н1362	921263.81	3541587.40
н1363	921262.71	3541593.20
н1364	921260.33	3541590.63
н1365	921307.19	3541611.74
н1366	921308.78	3541613.45
н1367	921303.08	3541619.07
н1368	921301.34	3541617.19
н1369	921304.00	3541620.06
н1370	921309.71	3541614.45
н1371	921327.28	3541633.40
н1372	921344.50	3541651.96
н1373	921343.86	3541652.45
н1374	921338.27	3541657.00
н1375	921298.41	3541619.92
н1376	921300.23	3541621.88
н1377	921293.06	3541628.94
н1378	921294.13	3541623.91
н1379	921294.26	3541640.36
н1380	921291.76	3541635.07
н1381	921292.55	3541631.33
н1382	921301.15	3541622.87
н1383	921335.16	3541659.53
н1384	921334.83	3541659.80
н1385	921321.90	3541670.32
н1386	921409.27	3541638.22
н1387	921409.26	3541638.78
н1388	921367.56	3541677.46
н1389	921365.51	3541675.25
н1390	921409.22	3541644.28
н1391	921409.14	3541655.27
н1392	921386.35	3541676.41
н1393	921398.87	3541690.55
н1394	921406.64	3541710.62
н1395	921403.56	3541740.07
н1396	921385.76	3541765.96
н1397	921355.82	3541779.23
н1398	921331.23	3541776.64
н1399	921307.76	3541763.21

н1400	921292.71	3541741.53
н1401	921289.35	3541729.32
н1402	921325.36	3541707.63
н1403	921344.99	3541729.25
н1404	921383.05	3541694.36
н1405	921370.27	3541680.40
86:08:0000000:467:3Y2		
н1	923902.38	3533721.50
н2	923908.30	3533730.17
н3	923871.97	3533754.96
н4	923871.00	3533753.54
н5	923876.65	3533749.76
н6	923871.74	3533742.42
н7	923875.56	3533739.81
н8	923917.37	3533711.28
н9	923923.01	3533720.12
н10	923913.61	3533726.54
н11	923907.70	3533717.87
н12	923895.34	3533711.21
н13	923901.25	3533719.85
н14	923870.63	3533740.75
н15	923864.80	3533732.03
н16	923910.65	3533700.76
н17	923916.29	3533709.59
н18	923906.57	3533716.22
н19	923900.67	3533707.57
86:08:0000000:467:3Y3		
н1	926863.74	3527204.02
н2	926879.31	3527215.41
н3	926827.75	3527293.67
н4	926809.25	3527283.32
н5	926841.57	3527304.26
н6	926829.50	3527294.65
н7	926882.03	3527214.92
н8	926864.87	3527202.37
н9	926870.82	3527193.71
н10	926896.29	3527212.33
н11	926890.73	3527220.78
н12	926894.98	3527223.23
н13	926800.96	3527177.03
н14	926809.88	3527164.63
н15	926847.59	3527192.20
н16	926838.89	3527204.86
н17	926820.09	3527150.44
н18	926857.45	3527177.85
н19	926848.72	3527190.55
н20	926811.05	3527163.00
86:08:0000000:467:3Y4		
н1	928915.04	3523234.13
н2	928893.24	3523290.45
н3	928880.89	3523283.97
н4	928873.82	3523280.26
н5	928901.18	3523226.86
н6	928908.26	3523230.58
н7	928868.14	3523277.28
н8	928894.11	3523223.15
н9	928897.64	3523225.01
н10	928870.27	3523278.40
86:08:0000000:467:3Y5		

н1	929115.57	3522771.23
н2	929127.12	3522777.22
н3	929127.12	3522777.22
н4	929113.44	3522803.92
н5	929106.33	3522800.23
н6	929101.89	3522797.93
н7	929116.99	3522805.76
н8	929130.67	3522779.06
н9	929133.33	3522780.43
н10	929137.77	3522782.74
н11	929142.21	3522785.04
н12	929128.53	3522811.74
н13	929124.09	3522809.44
86:08:0000000:467:3Y6		
н1	929265.16	3522479.35
н2	929304.91	3522445.64
н3	929283.27	3522487.87
н4	929237.59	3522546.91
н5	929203.81	3522627.58
н6	929145.54	3522741.28
н7	929140.21	3522738.61
н8	929130.18	3522758.67
н9	929135.32	3522761.22
н10	929127.12	3522777.22
н11	929115.57	3522771.23
н12	929221.72	3522564.10
н13	929230.62	3522542.85
н14	929236.57	3522535.13
н15	929273.34	3522507.23
н16	929253.51	3522545.93
н17	929239.80	3522572.68
н18	929164.08	3522720.43
н19	929164.08	3522720.43
н20	929161.33	3522719.23
н21	929207.44	3522629.27
н22	929241.07	3522548.94
н23	929273.34	3522507.23
н24	929331.52	3522349.86
н25	929344.95	3522367.51
н26	929332.55	3522391.70
н27	929293.09	3522424.85
н28	929141.44	3522764.60
н29	929133.33	3522780.43
н30	929130.67	3522779.06
н31	929138.76	3522763.28
86:08:0000000:467:3Y7		
н1	922378.53	3538646.92
н2	922382.84	3538639.46
н3	922386.66	3538685.95
н4	922402.10	3538896.76
н5	922426.43	3539202.42
н6	922429.62	3539258.48
н7	922431.44	3539290.63
н8	922433.51	3539327.16
н9	922432.51	3539367.37
н10	922432.23	3539378.69
н11	922432.07	3539384.73
н12	922433.20	3539460.51
н13	922436.53	3539597.34

н14	922433.23	3539597.43
н15	922433.22	3539597.43
н16	922428.53	3539597.55
н17	922425.20	3539460.66
н18	922424.07	3539384.69
н19	922425.51	3539327.29
н20	922418.45	3539202.97
н21	922394.12	3538897.37
н22	922378.69	3538686.57
н23	922375.81	3538651.54
н24	922378.51	3538646.85
н25	922390.13	3538897.68
н26	922414.46	3539203.25
н27	922421.50	3539327.35
н28	922420.07	3539384.67
н29	922421.20	3539460.74
н30	922424.53	3539597.65
н31	922416.54	3539597.86
н32	922413.21	3539460.90
н33	922412.07	3539384.62
н34	922413.50	3539327.49
н35	922406.48	3539203.79
н36	922382.15	3538898.29
н37	922366.72	3538687.50
н38	922365.27	3538669.81
н39	922372.29	3538657.63
н40	922374.70	3538686.88
н41	922431.82	3539733.12
н42	922431.65	3539726.08
н43	922439.65	3539725.89
н44	922439.82	3539733.02
н45	922440.04	3539741.88
н46	922116.84	3539749.74
н47	922116.05	3539750.57
н48	922110.03	3539745.28
н49	922113.33	3539741.82
н50	922431.84	3539733.91
н51	922086.58	3539769.90
н52	922092.41	3539775.39
н53	922025.76	3539845.36
н54	921967.17	3539846.78
н55	921967.41	3539864.32
н56	921906.86	3539865.76
н57	921906.80	3539860.79
н58	921962.24	3539859.35
н59	921961.60	3539838.91
н60	922022.25	3539837.44
н61	922077.85	3539761.66
н62	922078.21	3539762.02
н63	922083.67	3539767.16
н64	922020.49	3539833.48
н65	921961.48	3539834.91
н66	921961.41	3539832.32
н67	921942.37	3539832.15
н68	921942.48	3539835.37
н69	921906.51	3539836.25
н70	921906.41	3539828.25
н71	922016.99	3539825.56
н72	922101.14	3539737.22

н73	922104.16	3539734.05
н74	922404.51	3539726.74
н75	922427.65	3539726.18
н76	922427.75	3539730.01
н77	922173.50	3539736.33
н78	922417.10	3539620.85
н79	922418.75	3539617.80
н80	922425.02	3539617.64
н81	922425.97	3539656.77
н82	922417.97	3539656.77
н83	922418.83	3539692.30
н84	922426.83	3539692.29
н85	922427.17	3539706.18
н86	922419.17	3539706.37
н87	922308.72	3538489.01
н88	922301.97	3538505.07
н89	922300.34	3538485.32
н90	922308.31	3538484.13
н91	922307.74	3538477.21
н92	922299.77	3538478.35
н93	922299.25	3538472.09
н94	922307.24	3538471.04
н95	922431.03	3539617.49
н96	922430.43	3539656.77
н97	922429.97	3539656.77
н98	922429.02	3539617.54
н99	922319.60	3538475.52
н100	922311.71	3538476.64
н101	922311.21	3538470.52
н102	922319.11	3538469.49
н103	922369.77	3538536.83
н104	922374.58	3538539.10
н105	922375.33	3538548.14
н106	922370.44	3538545.31
н107	922101.14	3539737.22
н108	922111.56	3539737.09
н109	922111.57	3539737.86
н110	922107.02	3539742.64
н111	922101.01	3539737.36
н112	922318.77	3538465.39
н113	922318.99	3538468.05
н114	922311.09	3538469.05
н115	922310.91	3538466.88
н116	922306.96	3538467.64
н117	922307.11	3538469.54
н118	922299.13	3538470.55
н119	922299.01	3538469.15
86:08:000000:467:3У8		
н1	929351.35	3522375.91
н2	929364.62	3522393.35
н3	929342.95	3522409.84
н4	929340.64	3522415.34
н5	929304.91	3522445.64
н6	929332.55	3522391.70
н7	928863.18	3523274.68
н8	928868.14	3523277.28
н9	928826.69	3523363.67
н10	928807.11	3523404.46
н11	928800.08	3523419.12

н12	928798.92	3523402.07
н13	928822.02	3523355.00
н14	929360.55	3522368.19
н15	929374.55	3522386.59
н16	929368.44	3522391.77
н17	929354.41	3522373.33
н18	928960.49	3523084.80
н19	928918.85	3523171.59
н20	928916.53	3523170.59
н21	928894.11	3523223.15
н22	928890.55	3523221.29
н23	928893.01	3523216.49
н24	928896.54	3523218.02
86:08:0000000:467:3Y9		
н1	928886.14	3523218.97
н2	928890.55	3523221.29
н3	928894.11	3523223.15
н4	928868.14	3523277.28
н5	928863.18	3523274.68
н6	928858.77	3523272.36
86:08:0000000:467:3Y10		
н1	929332.55	3522391.70
н2	929304.91	3522445.64
н3	929265.16	3522479.35
н4	929293.09	3522424.85
86:08:0000000:467:3Y11		
н1	928516.62	3523992.35
н2	928524.47	3523994.90
н3	928473.37	3524101.70
н4	928313.17	3524436.49
н5	928308.31	3524446.64
н6	928304.83	3524436.81
н7	928466.09	3524098.38
н8	928233.30	3524723.64
н9	928359.78	3524908.71
н10	928354.17	3524911.41
н11	928332.13	3524879.11
н12	928333.26	3524878.32
н13	928231.02	3524728.42
86:08:0000000:467:3Y12		
н1	928372.90	3524927.91
н2	928383.70	3524943.78
н3	928378.35	3524954.72
н4	928132.28	3525286.64
н5	927659.97	3525900.02
н6	927529.85	3526094.03
н7	927407.14	3526321.28
н8	927323.89	3526458.63
н9	927522.99	3526089.90
н10	927653.47	3525895.35
н11	927747.13	3525773.72
н12	927746.49	3525773.12
н13	927856.13	3525630.34
н14	927857.01	3525631.02
н15	928347.34	3524994.23
н16	928355.80	3524982.61
н17	928376.08	3524941.12
н18	928368.52	3524930.02
н19	926769.14	3527182.05

н20	926775.27	3527185.89
н21	926778.47	3527180.94
н22	926791.83	3527189.73
н23	926787.16	3527196.23
н24	926767.91	3527183.57
н25	928001.72	3525462.76
н26	927869.66	3525640.89
н27	927762.44	3525785.53
н28	927653.92	3525931.90
н29	927653.27	3525931.56
н30	927644.68	3525944.37
н31	927594.90	3526011.52
н32	927550.37	3526084.98
н33	927540.14	3526100.24
н34	927532.09	3526115.14
н35	927448.80	3526252.56
н36	927533.28	3526096.10
н37	927663.22	3525902.36
86:08:0000000:467:3Y13		
н1	926798.06	3527155.98
н2	926798.06	3527155.98
н3	926809.88	3527164.63
н4	926800.96	3527177.03
н5	926793.99	3527171.91
н6	926791.25	3527174.23
н7	926786.94	3527171.15
н8	926798.06	3527155.98
н9	926820.09	3527150.44
н10	926811.05	3527163.00
н11	926800.05	3527154.95
н12	926800.05	3527154.95
н13	926799.24	3527154.37
н14	926805.35	3527145.78
н15	926815.91	3527153.55
н16	926819.71	3527150.17
86:08:0000000:10:3Y1		
н1	922253.39	3537504.08
н2	922252.35	3537495.18
н3	922253.97	3537494.09
н4	922256.74	3537492.23
н5	922249.62	3537471.49
н6	922245.38	3537434.86
н7	922266.18	3537495.46
н8	928362.72	3524907.32
н9	928375.82	3524926.52
н10	928372.90	3524927.91
н11	928368.52	3524930.02
н12	928364.24	3524923.74
н13	928363.04	3524924.42
н14	928354.17	3524911.41
н15	928359.78	3524908.71
н16	928373.68	3524902.10
н17	928386.77	3524921.30
н18	928379.47	3524924.78
н19	928366.37	3524905.57
н20	923166.39	3534031.42
н21	923179.03	3534050.59
н22	923172.36	3534055.05
н23	923159.72	3534035.88

н24	922417.97	3539656.77
н25	922425.97	3539656.77
н26	922426.53	3539679.70
н27	922418.53	3539679.71
н28	929581.77	3522080.68
н29	929592.45	3522094.71
н30	929586.34	3522099.91
н31	929575.58	3522085.77
н32	929591.04	3522073.06
н33	929601.60	3522086.93
н34	929595.50	3522092.11
н35	929584.86	3522078.14
н36	923182.36	3534048.37
н37	923169.72	3534029.20
н38	923174.35	3534026.12
н39	923186.88	3534045.35
н40	926747.63	3527168.08
н41	926764.26	3527178.88
н42	926763.18	3527180.46
н43	926746.53	3527169.50
н44	922429.97	3539656.77
н45	922430.43	3539656.77
н46	922430.25	3539668.50
н47	926749.72	3527178.78
н48	926743.05	3527174.37
н49	926743.04	3527174.39
н50	926743.05	3527174.37
86:08:0020904:22100:3Y1		
н1	924774.34	3533116.78
н2	924768.93	3533118.43
н3	924768.25	3533110.25
н4	924772.89	3533108.84
н5	924773.89	3533108.71
н6	924777.19	3533108.11
н7	924777.79	3533115.74
н8	924775.84	3533116.33
н9	924775.41	3533108.39
н10	924778.11	3533119.82
н11	924778.75	3533127.95
н12	924776.51	3533128.63
н13	924776.06	3533120.44
н14	924774.57	3533120.90
н15	924775.03	3533129.09
н16	924769.94	3533130.64
н17	924769.27	3533122.51
86:08:0000000:467:3Y14		
н1	928579.30	3523863.00
н2	928584.00	3523853.42
н3	928598.33	3523824.22
н4	928606.61	3523823.53
н5	928593.29	3523851.36
н6	928590.63	3523856.93
н7	928590.60	3523856.97
н8	928585.49	3523867.66
н9	928581.78	3523875.42
н10	928581.72	3523875.38
н11	928571.96	3523895.63
н12	928572.07	3523895.71
н13	928562.35	3523916.02

н14	928528.07	3523987.66
н15	928520.09	3523985.06
н16	928542.99	3523937.00
н17	928556.44	3523909.59
н18	928560.45	3523908.22
н19	928576.20	3523876.13
н20	928574.83	3523872.11
н21	928633.71	3523766.89
н22	928623.69	3523787.82
н23	928617.65	3523784.85
н24	928627.10	3523765.59
н25	928609.72	3523801.01
н26	928615.92	3523804.07
н27	928608.61	3523819.35
н28	928600.38	3523820.03
86:08:0000000:467:3Y15		
н1	925612.49	3532650.41
н2	925611.09	3532658.66
н3	925587.68	3532661.39
н4	925589.14	3532653.14
н5	925610.39	3532662.77
н6	925609.01	3532670.96
н7	925585.48	3532673.70
н8	925586.94	3532665.51
86:08:0000000:443:3Y1		
н1	922163.49	3537233.03
н2	922172.12	3537258.18
н3	922182.93	3537289.66
н4	922175.77	3537292.44
н5	922175.44	3537292.57
н6	922156.00	3537235.93
н7	922174.66	3537228.70
н8	922182.29	3537250.95
н9	922181.88	3537251.12
н10	922184.59	3537257.63
н11	922194.11	3537285.38
н12	922186.68	3537288.26
н13	922175.90	3537256.88
н14	922167.23	3537231.58
86:08:0000000:30061:3Y1		
н1	928594.22	3523859.84
н2	928600.64	3523864.92
н3	928596.43	3523873.49
н4	928597.54	3523876.73
н5	928589.06	3523870.35
86:08:0020904:22503:3Y1		
н1	928918.87	3523171.60
н2	928923.92	3523173.73
н3	928912.49	3523196.03
н4	928909.66	3523194.98
н5	928909.00	3523197.08
н6	928911.52	3523197.91
н7	928900.35	3523219.72
н8	928896.56	3523218.04
н9	928909.69	3523190.69
86:08:0020904:22514:3Y1		
н1	928916.53	3523170.59
н2	928918.85	3523171.59
н3	928909.69	3523190.69

н4	928896.54	3523218.02
н5	928893.01	3523216.49
86:08:0000000:33442:3Y1		
н1	928638.73	3523780.10
н2	928668.62	3523785.99
н3	928665.68	3523793.56
н4	928658.93	3523792.23
н5	928658.52	3523794.41
н6	928637.12	3523790.57
н7	928627.72	3523809.73
н8	928627.20	3523809.77
н9	928643.14	3523768.74
н10	928673.04	3523774.63
н11	928670.10	3523782.20
н12	928640.20	3523776.32
н13	928813.62	3523500.91
н14	928815.89	3523534.57
н15	928816.75	3523535.00
н16	928813.91	3523542.51
н17	928808.22	3523539.72
н18	928806.52	3523514.53
н19	928811.75	3523501.00
н20	928825.61	3523500.34
н21	928826.25	3523509.86
н22	928819.45	3523527.86
н23	928817.62	3523500.72
н24	928813.35	3523496.85
н25	928813.52	3523499.37
н26	928812.35	3523499.43
н27	928825.08	3523492.51
н28	928825.51	3523498.80
н29	928817.51	3523499.18
н30	928817.07	3523492.68
н31	928824.13	3523478.37
н32	928824.98	3523490.97
н33	928816.97	3523491.14
н34	928816.76	3523488.04
н35	928820.59	3523478.14
н36	928922.94	3523201.93
н37	928911.27	3523224.71
н38	928904.36	3523221.65
н39	928915.36	3523199.21
н40	928927.13	3523175.22
н41	928934.90	3523178.59
н42	928923.85	3523200.14
н43	928916.25	3523197.41
86:08:0000000:33442:3Y2		
н1	928893.24	3523290.45
н2	928915.04	3523234.13
н3	928921.55	3523237.55
н4	928894.19	3523290.95
86:08:0020904:18760:3Y1		
н1	928815.46	3523395.61
н2	928822.58	3523399.27
н3	928820.00	3523404.54
н4	928812.89	3523400.86
86:08:0020904:18457:3Y1		
н1	922425.13	3534369.65
н2	922436.24	3534372.16

н3	922231.69	3534498.29
н4	922234.17	3534487.41
н5	923116.40	3533955.63
н6	923136.75	3533986.48
н7	923128.84	3533991.77
н8	923118.57	3533975.35
н9	923119.41	3533974.76
н10	923112.26	3533963.92
н11	923044.13	3534008.85
н12	922977.72	3534048.22
н13	922023.12	3534639.10
н14	922028.01	3534680.95
н15	922019.58	3534686.28
н16	922017.03	3534662.79
н17	922017.77	3534662.61
н18	922015.58	3534643.86
н19	922034.34	3534632.03
н20	922039.22	3534673.86
н21	922031.76	3534678.58
н22	922026.87	3534636.74
н23	925948.01	3529443.56
н24	925955.44	3529446.78
н25	925947.64	3529464.13
н26	925949.25	3529464.81
н27	925944.88	3529475.09
н28	925943.00	3529474.45
н29	925939.87	3529481.41
н30	925932.56	3529478.26
н31	925948.08	3529443.75
н32	925932.61	3529436.89
н33	925942.89	3529441.35
н34	925943.75	3529443.63
н35	925928.89	3529476.67
н36	925921.49	3529473.48
н37	925935.05	3529443.34
н38	923146.70	3533979.82
н39	923140.07	3533984.25
н40	923119.73	3533953.41
н41	923124.78	3533950.04
н42	923124.78	3533950.04
н43	923126.36	3533948.99
н44	922419.55	3534368.39
н45	922235.41	3534481.94
н46	922235.51	3534481.50
н47	922416.45	3534367.70
86:08:0000000:467:3Y16		
н1	929584.86	3522078.14
н2	929581.77	3522080.68
н3	929571.16	3522066.74
н4	929505.87	3522116.44
н5	929494.84	3522114.95
н6	929481.54	3522125.07
н7	929480.05	3522136.09
н8	929481.06	3522137.33
н9	929486.82	3522132.96
н10	929493.81	3522131.11
н11	929494.23	3522132.70
н12	929493.53	3522133.25
н13	929487.71	3522134.79

н14	929458.87	3522156.75
н15	929460.03	3522158.16
н16	929466.72	3522158.09
н17	929467.89	3522158.45
н18	929469.50	3522160.48
н19	929432.55	3522189.11
н20	929429.73	3522185.19
н21	929434.07	3522177.29
н22	929431.16	3522173.29
н23	929410.27	3522189.18
н24	929407.71	3522186.11
н25	929428.83	3522170.04
н26	929425.42	3522165.69
н27	929450.96	3522146.17
н28	929454.20	3522150.73
н29	929476.31	3522133.91
н30	929477.80	3522122.89
н31	929493.74	3522110.76
н32	929504.77	3522112.25
н33	929571.92	3522061.14
н34	929666.45	3522078.62
н35	929668.14	3522080.31
н36	929670.54	3522079.26
н37	929671.21	3522080.02
н38	929661.91	3522087.10
н39	929658.51	3522084.66
н40	929606.44	3522113.10
н41	929609.58	3522110.63
н42	929615.01	3522117.76
н43	929657.14	3522085.70
н44	929660.51	3522088.16
н45	929614.25	3522123.37
н46	929607.96	3522108.49
н47	929608.55	3522109.27
н48	929605.40	3522111.74
н49	929604.92	3522111.11
н50	929394.43	3522196.21
н51	929396.77	3522199.46
н52	929396.29	3522199.83
н53	929395.28	3522198.55
н54	929393.82	3522196.68
н55	929392.62	3522197.59
н56	929394.09	3522199.47
н57	929395.09	3522200.74
н58	929392.40	3522202.79
н59	929309.93	3522265.55
н60	929307.59	3522262.30
н61	929390.06	3522199.54
н62	929304.41	3522264.72
н63	929306.74	3522267.98
н64	929286.16	3522283.64
н65	929306.89	3522310.87
н66	929303.69	3522313.27
н67	929280.56	3522282.88
н68	929316.45	3522330.04
н69	929319.61	3522327.60
н70	929319.61	3522327.60
н71	929316.45	3522330.04
н72	929322.33	3522331.16

н73	929319.20	3522333.65
н74	929318.22	3522332.37
н75	929321.42	3522329.97
н76	929333.86	3522346.33
н77	929346.97	3522363.56
н78	929354.41	3522373.33
н79	929351.35	3522375.91
н80	929344.95	3522367.51
н81	929331.52	3522349.86
н82	929330.70	3522348.77
н83	928927.55	3523175.40
н84	928927.13	3523175.22
н85	928927.13	3523175.09
н86	928923.92	3523173.73
н87	929113.44	3522803.92
н88	929127.12	3522777.22
н89	929135.32	3522761.22
н90	929130.18	3522758.67
н91	929140.21	3522738.61
н92	929145.54	3522741.28
н93	929203.81	3522627.58
н94	929237.59	3522546.91
н95	929283.27	3522487.87
н96	929305.54	3522459.08
н97	929323.27	3522456.80
н98	929340.64	3522415.34
н99	929368.44	3522391.77
н100	929370.22	3522394.11
н101	929346.22	3522412.37
н102	929326.07	3522460.47
н103	929307.69	3522462.83
н104	929273.34	3522507.23
н105	929241.07	3522548.94
н106	929207.44	3522629.27
н107	929161.33	3522719.23
н108	929164.08	3522720.43
н109	929168.68	3522722.43
н110	929191.93	3522732.56
н111	929181.40	3522735.55
н112	929175.29	3522739.53
н113	929158.21	3522772.83
н114	929141.44	3522764.60
н115	929138.76	3522763.28
н116	929130.67	3522779.06
н117	929116.99	3522805.76
н118	928900.35	3523219.72
н119	928904.00	3523221.36
н120	928901.18	3523226.86
н121	928873.82	3523280.26
н122	928832.75	3523360.39
н123	928815.46	3523395.61
н124	928812.27	3523393.97
н125	928826.69	3523363.67
н126	928829.18	3523358.59
н127	928870.27	3523278.40
н128	928897.64	3523225.01
н129	928809.68	3523399.20
н130	928812.89	3523400.86
н131	928811.12	3523404.46

н132	928812.71	3523428.02
н133	928808.66	3523427.39
н134	928807.11	3523404.46
н135	928815.58	3523491.10
н136	928812.96	3523491.15
н137	928812.01	3523477.03
н138	928816.05	3523477.55
н139	928816.76	3523488.04
н140	928813.07	3523492.70
н141	928817.07	3523492.61
н142	928817.07	3523492.68
н143	928814.95	3523492.73
н144	928813.35	3523496.85
н145	928833.96	3523538.98
н146	928833.36	3523543.13
н147	928816.75	3523535.00
н148	928819.45	3523527.86
н149	928819.73	3523532.00
н150	928831.95	3523552.84
н151	928830.08	3523565.73
н152	928816.29	3523593.83
н153	928813.24	3523590.96
н154	928812.57	3523592.33
н155	928815.61	3523595.21
н156	928807.90	3523610.92
н157	928804.67	3523608.42
н158	928798.82	3523620.35
н159	928802.05	3523622.84
н160	928738.20	3523752.96
н161	928740.85	3523754.43
н162	928736.34	3523762.67
н163	928734.06	3523761.40
н164	928717.29	3523795.57
н165	928668.62	3523785.99
н166	928670.10	3523782.20
н167	928715.05	3523791.05
н168	928730.56	3523759.45
н169	928728.19	3523758.14
н170	928732.70	3523749.90
н171	928734.70	3523751.01
н172	928563.43	3523752.18
н173	928565.20	3523756.73
н174	928568.62	3523760.50
н175	928583.02	3523767.82
н176	928584.91	3523763.88
н177	928587.83	3523765.30
н178	928585.87	3523769.22
н179	928602.95	3523777.62
н180	928599.00	3523785.88
н181	928582.04	3523777.38
н182	928580.27	3523781.06
н183	928577.19	3523779.64
н184	928578.90	3523775.81
н185	928565.13	3523769.11
н186	928559.51	3523768.54
н187	928555.02	3523770.10
н188	928640.20	3523776.32
н189	928638.73	3523780.10
н190	928633.82	3523779.14

н191	928628.38	3523790.22
н192	928632.75	3523792.44
н193	928624.93	3523808.38
н194	928620.53	3523806.22
н195	928614.32	3523818.88
н196	928609.68	3523819.26
н197	928608.61	3523819.35
н198	928615.92	3523804.07
н199	928623.69	3523787.82
н200	928624.83	3523788.38
н201	928631.58	3523774.62
н202	928596.95	3523854.27
н203	928593.75	3523851.72
н204	928593.29	3523851.36
н205	928606.61	3523823.53
н206	928607.62	3523823.44
н207	928612.27	3523823.06
н208	928589.06	3523870.35
н209	928587.79	3523872.94
н210	928589.16	3523876.95
н211	928587.63	3523880.07
н212	928584.42	3523877.53
н213	928581.78	3523875.42
н214	928585.49	3523867.66
н215	928574.48	3523897.80
н216	928577.68	3523900.35
н217	928569.04	3523917.97
н218	928565.04	3523919.33
н219	928553.79	3523942.22
н220	928531.62	3523988.76
н221	928528.07	3523987.66
н222	928562.35	3523916.02
н223	928566.18	3523914.72
н224	928366.37	3524905.57
н225	928362.72	3524907.32
н226	928240.23	3524727.70
н227	928263.87	3524678.10
н228	928256.61	3524674.72
н229	928260.81	3524665.91
н230	928268.06	3524669.30
н231	928302.40	3524597.23
н232	928295.14	3524593.86
н233	928299.33	3524585.06
н234	928306.59	3524588.43
н235	928325.73	3524548.26
н236	928318.47	3524544.89
н237	928322.67	3524536.07
н238	928329.92	3524539.46
н239	928341.27	3524515.65
н240	928313.17	3524436.49
н241	928473.31	3524101.82
н242	928473.37	3524101.70
н243	928524.47	3523994.90
н244	928524.54	3523994.92
н245	928528.13	3523996.08
н246	928476.92	3524103.54
н247	928317.81	3524437.49
н248	928345.59	3524515.87
н249	928333.55	3524541.15

н250	928340.93	3524544.57
н251	928336.83	3524553.41
н252	928329.36	3524549.95
н253	928310.22	3524590.12
н254	928317.70	3524593.59
н255	928313.60	3524602.43
н256	928306.02	3524598.92
н257	928271.69	3524670.98
н258	928279.07	3524674.41
н259	928274.97	3524683.25
н260	928267.49	3524679.78
н261	928244.83	3524727.35
н262	928001.72	3525462.76
н263	928132.28	3525286.64
н264	928353.82	3524998.93
н265	928362.67	3524986.76
н266	928378.35	3524954.72
н267	928385.02	3524945.72
н268	928383.70	3524943.78
н269	928385.32	3524940.46
н270	928375.82	3524926.52
н271	928379.47	3524924.78
н272	928389.94	3524940.13
н273	928366.11	3524988.83
н274	928357.02	3525001.32
н275	927248.11	3526663.33
н276	927250.61	3526653.54
н277	927237.36	3526631.13
н278	927270.40	3526572.47
н279	927307.04	3526505.96
н280	927326.07	3526471.42
н281	927407.14	3526321.28
н282	927448.80	3526252.56
н283	927329.58	3526473.34
н284	927310.41	3526508.13
н285	927273.90	3526574.42
н286	927241.98	3526631.08
н287	927254.84	3526652.84
н288	927254.90	3526652.93
н289	927243.19	3526698.66
н290	927240.27	3526710.03
н291	927240.27	3526710.03
н292	927236.97	3526722.94
н293	927190.39	3526770.53
н294	927196.10	3526776.08
н295	927189.23	3526783.12
н296	927183.56	3526777.51
н297	927061.34	3526902.41
н298	926858.45	3527197.67
н299	926857.31	3527199.32
н300	926799.78	3527283.04
н301	926796.52	3527280.73
н302	926854.08	3527196.96
н303	926855.22	3527195.31
н304	927058.24	3526899.86
н305	927180.72	3526774.70
н306	927174.99	3526769.04
н307	927181.76	3526762.14
н308	927187.52	3526767.75

н309	927233.36	3526720.91
н310	927235.83	3526711.26
н311	927235.83	3526711.26
н312	926767.91	3527183.57
н313	926766.62	3527185.37
н314	926761.87	3527182.35
н315	926763.18	3527180.46
н316	926785.16	3527272.72
н317	926781.89	3527270.41
н318	926815.34	3527219.56
н319	926792.89	3527204.79
н320	926794.20	3527202.97
н321	926786.05	3527197.77
н322	926787.16	3527196.23
н323	926820.88	3527218.42
н324	926740.15	3527303.87
н325	926752.02	3527311.61
н326	926749.05	3527315.82
н327	926781.84	3527338.98
н328	926793.95	3527321.82
н329	926804.65	3527328.73
н330	926806.33	3527329.82
н331	926814.21	3527334.91
н332	926793.94	3527366.04
н333	926784.19	3527381.01
н334	926766.12	3527369.49
н335	926756.65	3527371.44
н336	926735.03	3527375.89
н337	926732.84	3527365.94
н338	926697.59	3527373.19
н339	926662.60	3527426.31
н340	926250.21	3528052.25
н341	926217.36	3528104.38
н342	926072.77	3528570.84
н343	925937.06	3529008.65
н344	925925.73	3529053.35
н345	925909.48	3529153.47
н346	925912.13	3529349.02
н347	925948.01	3529443.56
н348	925942.89	3529441.35
н349	925908.14	3529349.78
н350	925905.48	3529153.18
н351	925921.81	3529052.54
н352	925933.21	3529007.57
н353	926068.95	3528569.66
н354	926213.69	3528102.69
н355	926246.85	3528050.09
н356	926659.26	3527424.11
н357	926695.16	3527369.60
н358	926732.12	3527362.00
н359	926731.65	3527360.29
н360	926741.27	3527345.87
н361	926721.35	3527332.63
н362	926729.16	3527320.67
н363	926736.18	3527309.94
н364	925928.89	3529476.67
н365	925932.56	3529478.26
н366	925906.73	3529535.67
н367	925903.28	3529533.59

н368	925882.65	3529579.43
н369	925886.16	3529581.38
н370	925867.09	3529623.77
н371	925834.61	3529627.06
н372	925834.55	3529623.05
н373	925864.39	3529620.03
н374	925831.07	3529623.40
н375	925831.13	3529627.41
н376	925817.40	3529628.80
н377	925771.50	3529730.83
н378	925760.58	3529767.16
н379	925560.86	3530431.94
н380	925519.25	3530935.66
н381	925517.63	3530955.32
н382	925513.91	3531033.62
н383	925608.76	3531776.32
н384	925618.35	3531831.98
н385	925666.48	3532073.30
н386	925667.82	3532133.49
н387	925678.22	3532186.08
н388	925695.17	3532481.99
н389	925697.53	3532563.26
н390	925693.96	3532587.58
н391	925684.54	3532599.49
н392	925682.24	3532595.95
н393	925690.16	3532585.94
н394	925693.52	3532563.02
н395	925691.18	3532482.16
н396	925674.24	3532186.58
н397	925663.83	3532133.92
н398	925662.49	3532073.74
н399	925614.42	3531832.71
н400	925604.81	3531776.92
н401	925509.90	3531033.78
н402	925513.64	3530955.06
н403	925515.26	3530935.34
н404	925556.91	3530431.19
н405	925756.75	3529766.01
н406	925767.74	3529729.43
н407	925814.70	3529625.06
н408	925610.39	3532662.77
н409	925611.09	3532658.66
н410	925634.83	3532655.89
н411	925669.15	3532612.51
н412	925671.45	3532616.05
н413	925636.94	3532659.67
н414	925587.68	3532661.39
н415	925586.94	3532665.51
н416	925581.12	3532666.18
н417	925554.45	3532645.09
н418	925510.78	3532650.12
н419	925510.30	3532646.15
н420	925555.64	3532640.93
н421	925582.30	3532662.02
н422	925508.79	3532646.32
н423	925509.27	3532650.29
н424	925503.61	3532650.95
н425	925503.13	3532646.98
н426	925487.72	3532648.75

н427	925488.25	3532652.72
н428	925442.99	3532657.93
н429	925451.82	3532652.89
н430	924839.63	3533098.95
н431	924839.90	3533092.81
н432	924858.92	3533072.46
н433	924896.04	3533002.88
н434	924902.17	3532993.54
н435	924989.52	3532939.12
н436	925014.75	3532923.40
н437	925060.96	3532897.89
н438	925222.38	3532808.76
н439	925224.37	3532808.91
н440	925236.05	3532801.22
н441	925245.53	3532795.98
н442	925275.07	3532779.68
н443	925322.39	3532741.57
н444	925342.71	3532725.21
н445	925400.42	3532682.25
н446	925407.62	3532678.14
н447	925429.28	3532665.77
н448	925345.16	3532728.37
н449	925277.30	3532783.02
н450	925247.46	3532799.48
н451	925016.77	3532926.85
н452	924903.48	3532997.44
н453	924862.21	3533074.80
н454	924799.56	3533109.11
н455	924799.81	3533113.22
н456	924778.11	3533119.82
н457	924777.79	3533115.74
н458	924768.93	3533118.43
н459	924769.27	3533122.51
н460	924767.62	3533123.01
н461	924767.35	3533119.70
н462	924767.25	3533118.95
н463	924003.96	3533587.31
н464	924408.47	3533311.29
н465	924482.42	3533259.36
н466	924663.09	3533158.52
н467	924701.76	3533138.88
н468	924765.80	3533119.38
н469	924765.87	3533119.88
н470	924766.17	3533123.46
н471	924703.26	3533142.60
н472	924664.97	3533162.05
н473	924484.55	3533262.75
н474	924410.75	3533314.58
н475	923916.15	3533652.07
н476	923891.89	3533668.62
н477	923889.74	3533665.24
н478	923889.74	3533665.24
н479	923913.89	3533648.76
н480	923877.89	3533674.24
н481	923877.47	3533673.62
н482	923888.51	3533666.08
н483	923890.67	3533669.45
н484	923879.74	3533676.91
н485	923192.38	3534067.69

н486	923194.27	3534066.42
н487	923211.06	3534091.88
н488	923215.50	3534089.27
н489	923216.56	3534090.89
н490	923245.66	3534071.51
н491	923278.19	3534052.36
н492	923292.49	3534042.92
н493	923611.42	3533855.16
н494	923789.58	3533733.59
н495	923787.69	3533730.80
н496	923803.02	3533720.45
н497	923801.27	3533717.87
н498	923805.71	3533716.40
н499	923826.88	3533709.43
н500	923843.85	3533703.84
н501	923845.44	3533702.35
н502	923846.60	3533701.26
н503	923851.36	3533696.81
н504	923868.56	3533680.69
н505	923872.10	3533677.36
н506	923872.51	3533677.96
н507	923874.40	3533680.56
н508	923878.89	3533687.13
н509	923882.83	3533693.04
н510	923887.37	3533699.68
н511	923892.30	3533706.82
н512	923891.24	3533707.43
н513	923879.27	3533704.08
н514	923878.01	3533703.73
н515	923875.17	3533705.79
н516	923859.58	3533717.11
н517	923861.29	3533726.78
н518	923864.80	3533732.03
н519	923870.63	3533740.75
н520	923871.74	3533742.41
н521	923876.65	3533749.76
н522	923871.00	3533753.54
н523	923843.64	3533771.89
н524	923837.92	3533763.66
н525	923822.55	3533774.15
н526	923805.73	3533749.51
н527	923801.95	3533751.97
н528	923796.28	3533743.49
н529	923791.86	3533736.88
н530	923613.56	3533858.54
н531	923294.61	3534046.32
н532	923212.10	3534100.73
н533	923190.98	3534068.70
н534	923192.41	3534067.74
н535	923116.31	3533948.23
н536	923120.10	3533945.98
н537	923123.15	3533951.13
н538	923119.73	3533953.41
н539	923116.40	3533955.63
н540	923114.57	3533952.85
н541	923039.93	3534002.10
н542	922895.98	3534087.42
н543	923008.11	3534016.31
н544	923086.06	3533966.87

н545	923116.06	3533947.85
н546	923116.06	3533947.85
н547	923162.47	3534018.21
н548	923159.15	3534020.44
н549	923136.75	3533986.48
н550	923140.07	3533984.25
н551	922427.53	3534363.48
н552	922433.03	3534364.78
н553	922425.13	3534369.65
н554	922419.55	3534368.39
н555	922235.41	3534481.94
н556	922234.17	3534487.41
н557	922217.01	3534497.99
н558	922221.38	3534490.60
н559	922084.25	3534588.92
н560	922082.70	3534590.07
н561	922082.65	3534588.11
н562	922083.51	3534587.57
н563	922053.30	3534604.92
н564	922056.56	3534604.54
н565	922062.94	3534599.79
н566	922063.07	3534604.68
н567	922058.09	3534608.39
н568	922046.98	3534609.69
н569	922039.03	3534610.61
н570	922038.66	3534606.63
н571	922026.74	3534608.02
н572	922034.68	3534607.09
н573	922035.06	3534611.08
н574	922027.11	3534612.01
н575	922024.03	3534612.37
н576	922026.87	3534636.74
н577	922023.12	3534639.10
н578	922019.59	3534608.86
н579	922045.01	3534803.52
н580	922047.88	3534902.68
н581	922053.23	3535283.23
н582	922043.53	3535432.54
н583	922028.09	3535446.09
н584	922026.26	3535442.38
н585	922039.64	3535430.63
н586	922049.22	3535283.13
н587	922043.88	3534902.77
н588	922040.58	3534788.65
н589	922028.01	3534680.95
н590	922031.76	3534678.58
н591	922039.66	3534746.28
н592	922044.57	3534788.36
н593	922183.44	3537103.53
н594	922184.23	3537112.38
н595	922166.09	3537134.49
н596	922139.02	3537167.49
н597	922138.05	3537164.91
н598	922137.45	3537163.32
н599	922161.50	3537133.92
н600	922180.18	3537109.32
н601	922175.94	3537077.88
н602	922099.66	3536184.70
н603	922087.34	3536072.89

н604	922030.62	3535788.52
н605	922007.82	3535674.26
н606	922044.74	3535618.94
н607	922012.01	3535454.89
н608	922023.43	3535444.86
н609	922025.26	3535448.58
н610	922016.38	3535456.37
н611	922019.68	3535472.87
н612	922031.07	3535529.99
н613	922048.99	3535619.79
н614	922012.07	3535675.11
н615	922034.54	3535787.74
н616	922091.30	3536072.28
н617	922094.81	3536104.15
н618	922097.06	3536143.30
н619	922157.92	3536819.80
н620	922182.11	3537088.82
н621	922147.18	3537189.08
н622	922147.17	3537189.08
н623	922150.10	3537185.51
н624	922150.10	3537185.51
н625	922150.10	3537185.51
н626	922164.49	3537223.61
н627	922167.23	3537231.58
н628	922163.49	3537233.03
н629	922163.01	3537233.07
н630	922148.56	3537192.75
н631	922250.17	3537485.42
н632	922221.03	3537400.58
н633	922215.25	3537402.65
н634	922211.95	3537393.44
н635	922217.79	3537391.16
н636	922196.79	3537330.02
н637	922190.17	3537332.63
н638	922186.79	3537323.19
н639	922193.56	3537320.60
н640	922182.93	3537289.66
н641	922183.23	3537289.55
н642	922183.25	3537289.59
н643	922186.68	3537288.26
н644	922197.30	3537319.17
н645	922204.73	3537316.33
н646	922207.89	3537325.63
н647	922200.52	3537328.55
н648	922221.53	3537389.73
н649	922228.97	3537387.04
н650	922232.09	3537396.16
н651	922224.75	3537399.10
н652	922245.85	3537460.53
н653	922247.14	3537467.95
н654	922251.17	3537491.16
н655	922251.92	3537495.47
н656	922248.23	3537497.95
н657	922246.82	3537494.08
н658	922314.18	3538254.45
н659	922314.78	3538259.51
н660	922292.44	3538240.57
н661	922265.04	3537907.35
н662	922240.86	3537646.04

н663	922231.47	3537510.35
н664	922233.32	3537515.44
н665	922245.88	3537680.58
н666	922255.75	3537763.58
н667	922259.25	3537801.35
н668	922269.02	3537907.00
н669	922296.29	3538238.59
н670	922314.09	3538253.67
н671	922346.29	3538450.49
н672	922309.81	3538453.49
н673	922309.96	3538455.34
н674	922305.94	3538455.32
н675	922305.49	3538449.83
н676	922347.31	3538446.39
н677	922358.18	3538445.50
н678	922362.00	3538445.19
н679	922361.74	3538441.92
н680	922361.04	3538433.41
н681	922349.12	3538288.63
н682	922340.47	3538281.29
н683	922352.57	3538288.87
н684	922353.19	3538289.26
н685	922366.32	3538448.84
н686	922365.29	3538448.93
н687	922354.82	3538449.79
н688	922310.91	3538466.88
н689	922306.96	3538467.64
н690	922306.08	3538457.01
н691	922310.10	3538457.03
н692	921738.95	3539826.51
н693	921744.33	3539830.12
н694	921738.95	3539826.51
н695	921735.61	3539830.07
н696	921745.01	3539830.87
н697	921743.78	3539832.20
н698	921736.20	3539840.38
н699	921752.81	3539839.98
н700	921752.85	3539843.98
н701	921732.64	3539844.47
н702	921732.71	3539849.20
н703	921712.40	3539849.77
н704	921712.26	3539844.97
н705	921669.99	3539845.99
н706	921661.08	3539882.80
н707	921656.63	3539953.23
н708	921604.30	3540449.09
н709	921570.32	3540726.24
н710	921550.71	3540912.73
н711	921536.22	3541050.43
н712	921527.78	3541275.62
н713	921467.91	3541273.38
н714	921460.95	3541272.63
н715	921454.61	3541275.48
н716	921427.28	3541284.29
н717	921254.43	3541357.12
н718	921248.57	3541371.54
н719	921244.67	3541370.50
н720	921251.35	3541354.08
н721	921425.89	3541280.53

н722	921461.30	3541269.13
н723	921523.93	3541271.47
н724	921532.23	3541050.15
н725	921546.73	3540912.31
н726	921566.34	3540725.79
н727	921600.32	3540448.64
н728	921652.65	3539952.89
н729	921657.11	3539882.20
н730	921666.82	3539842.07
н731	921712.15	3539840.97
н732	921712.12	3539837.35
н733	921729.19	3539836.93
н734	921733.38	3539832.45
н735	921851.65	3539837.58
н736	921851.70	3539841.58
н737	921836.75	3539841.94
н738	921836.69	3539837.94
н739	921754.45	3539843.94
н740	921754.41	3539839.94
н741	921783.47	3539839.24
н742	921783.47	3539839.03
н743	921823.71	3539839.01
н744	921828.30	3539842.15
н745	921793.54	3539842.99
н746	921793.54	3539851.00
н747	921793.54	3539855.25
н748	921783.47	3539855.25
н749	921783.46	3539851.24
н750	921783.47	3539843.24
н751	921237.07	3541389.18
н752	921240.96	3541390.22
н753	921239.90	3541392.84
н754	921236.01	3541391.77
н755	921228.42	3541410.42
н756	921232.31	3541411.48
н757	921229.31	3541418.84
н758	921236.57	3541471.44
н759	921233.44	3541554.69
н760	921257.20	3541569.62
н761	921266.06	3541579.17
н762	921270.01	3541555.47
н763	921308.09	3541473.95
н764	921311.23	3541471.84
н765	921312.55	3541473.36
н766	921309.67	3541475.30
н767	921271.93	3541556.06
н768	921267.78	3541581.02
н769	921268.03	3541581.29
н770	921264.31	3541584.75
н771	921264.56	3541583.43
н772	921254.63	3541572.73
н773	921229.36	3541556.84
н774	921232.56	3541471.64
н775	921225.20	3541418.33
н776	921294.54	3541609.87
н777	921292.33	3541611.92
н778	921291.61	3541612.59
н779	921266.95	3541586.01
н780	921259.86	3541628.62

н781	921266.56	3541635.84
н782	921265.16	3541637.11
н783	921264.34	3541637.86
н784	921256.66	3541629.58
н785	921262.71	3541593.20
н786	921263.81	3541587.40
н787	921269.12	3541582.47
н788	921301.34	3541617.19
н789	921303.08	3541619.07
н790	921300.23	3541621.88
н791	921298.41	3541619.92
н792	921301.15	3541622.87
н793	921304.00	3541620.06
н794	921338.27	3541657.00
н795	921335.16	3541659.53
н796	921294.13	3541623.91
н797	921293.06	3541628.94
н798	921283.46	3541638.40
н799	921275.71	3541646.04
н800	921273.72	3541647.99
н801	921272.53	3541646.69
н802	921267.99	3541648.07
н803	921277.30	3541639.59
н804	921278.35	3541638.62
н805	921274.62	3541648.96
н806	921276.48	3541647.16
н807	921285.46	3541638.32
н808	921292.55	3541631.33
н809	921291.76	3541635.07
н810	921294.26	3541640.36
н811	921321.90	3541670.32
н812	921313.15	3541677.44
н813	921306.15	3541683.14
н814	921409.26	3541638.78
н815	921409.22	3541644.28
н816	921370.27	3541680.40
н817	921383.05	3541694.36
н818	921344.99	3541729.25
н819	921325.36	3541707.63
н820	921331.87	3541703.71
н821	921365.51	3541675.25
н822	921367.56	3541677.46
86:08:0000000:467:3У17		
н1	926629.52	3527239.35
н2	926664.72	3527262.93
н3	926674.15	3527269.05
н4	926666.24	3527280.52
н5	926657.27	3527274.68
н6	926618.43	3527250.08
н7	926607.97	3527244.07
н8	926602.21	3527242.59
н9	926596.26	3527242.95
н10	926591.29	3527244.79
н11	926588.73	3527246.73
н12	926604.96	3527223.67
н13	926629.34	3527239.61
н14	926736.18	3527309.94
н15	926729.16	3527320.67
н16	926724.43	3527317.65

н17	926721.29	3527315.65
н18	926719.70	3527317.78
н19	926717.14	3527315.95
н20	926718.63	3527313.95
н21	926715.99	3527312.26
н22	926723.58	3527301.66
н23	926726.30	3527303.45
н24	926728.27	3527300.69
н25	926730.83	3527302.52
н26	926728.90	3527305.16
н27	926731.52	3527306.88
н28	926693.28	3527281.59
н29	926696.05	3527283.44
н30	926688.07	3527294.52
н31	926685.48	3527292.88
н32	926583.03	3527250.84
н33	926583.88	3527251.40
н34	926578.29	3527257.71
86:08:0000000:467:3Y18		
н1	923901.25	3533719.85
н2	923902.38	3533721.50
н3	923875.56	3533739.81
н4	923875.56	3533739.81
н5	923871.74	3533742.41
н6	923870.63	3533740.75
н7	923916.29	3533709.59
н8	923917.37	3533711.28
н9	923907.70	3533717.87
н10	923906.57	3533716.22
86:08:0000000:467:3Y19		
н1	926806.33	3527329.82
н2	926804.65	3527328.73
н3	926827.75	3527293.67
н4	926879.31	3527215.41
н5	926863.74	3527204.02
н6	926857.31	3527199.32
н7	926858.45	3527197.67
н8	926864.87	3527202.37
н9	926882.03	3527214.92
н10	926829.50	3527294.65
н11	926809.88	3527164.63
н12	926811.05	3527163.00
н13	926848.72	3527190.55
н14	926855.22	3527195.31
н15	926854.08	3527196.96
н16	926847.59	3527192.20
86:08:0000000:467:3Y20		
н1	922428.53	3539597.55
н2	922424.53	3539597.65
н3	922421.20	3539460.74
н4	922420.07	3539384.67
н5	922421.50	3539327.35
н6	922414.46	3539203.25
н7	922390.13	3538897.68
н8	922374.70	3538686.88
н9	922372.29	3538657.63
н10	922375.81	3538651.54
н11	922378.69	3538686.57
н12	922394.12	3538897.37

н13	922418.45	3539202.97
н14	922425.51	3539327.29
н15	922424.07	3539384.69
н16	922425.20	3539460.66
н17	922083.67	3539767.16
н18	922086.58	3539769.90
н19	922022.25	3539837.44
н20	921961.60	3539838.91
н21	921962.24	3539859.35
н22	921906.80	3539860.79
н23	921906.51	3539836.25
н24	921942.48	3539835.37
н25	921942.37	3539832.15
н26	921961.41	3539832.32
н27	921961.48	3539834.91
н28	922020.49	3539833.48
н29	922173.50	3539736.33
н30	922427.75	3539730.01
н31	922427.65	3539726.18
н32	922431.65	3539726.08
н33	922431.82	3539733.12
н34	922431.84	3539733.91
н35	922113.33	3539741.82
н36	922110.03	3539745.28
н37	922107.02	3539742.64
н38	922111.57	3539737.86
н39	922111.56	3539737.09
н40	922429.02	3539617.54
н41	922429.97	3539656.77
н42	922425.97	3539656.77
н43	922425.02	3539617.64
н44	922426.83	3539692.29
н45	922429.90	3539692.28
н46	922429.69	3539706.12
н47	922427.17	3539706.18
н48	922311.71	3538476.64
н49	922307.74	3538477.21
н50	922307.24	3538471.04
н51	922311.21	3538470.52
н52	922310.91	3538466.88
н53	922311.09	3538469.05
н54	922307.11	3538469.54
н55	922306.96	3538467.64
н56	922310.91	3538483.80
н57	922308.72	3538489.01
н58	922308.31	3538484.13
86:08:0000000:467:3Y21		
н1	929354.41	3522373.33
н2	929368.44	3522391.77
н3	929340.64	3522415.34
н4	929342.95	3522409.84
н5	929364.62	3522393.35
н6	929351.35	3522375.91
86:08:0000000:467:3Y22		
н1	928132.28	3525286.64
н2	928001.72	3525462.76
н3	927663.22	3525902.36
н4	927533.28	3526096.10
н5	927448.80	3526252.56

н6	927407.14	3526321.28
н7	927529.85	3526094.03
н8	927659.97	3525900.02
н9	926767.91	3527183.57
н10	926787.16	3527196.23
н11	926786.05	3527197.77
н12	926766.62	3527185.37
н13	928383.70	3524943.78
н14	928385.02	3524945.72
н15	928378.35	3524954.72
86:08:0000000:467:3Y23		
н1	926800.05	3527154.95
н2	926800.05	3527154.95
н3	926811.05	3527163.00
н4	926809.88	3527164.63
н5	926798.06	3527155.98
н6	926799.24	3527154.37
86:08:0000000:467:3Y24		
н1	926696.05	3527283.44
н2	926706.87	3527290.63
н3	926699.11	3527301.48
н4	926688.07	3527294.52
86:08:0000000:10:3Y2		
н1	926674.15	3527269.05
н2	926684.98	3527276.08
н3	926693.28	3527281.59
н4	926685.48	3527292.88
н5	926677.39	3527287.77
н6	926666.24	3527280.52
86:08:0000000:10:3Y3		
н1	928366.37	3524905.57
н2	928379.47	3524924.78
н3	928375.82	3524926.52
н4	928362.72	3524907.32
н5	923169.72	3534029.20
н6	923182.36	3534048.37
н7	923179.03	3534050.59
н8	923166.39	3534031.42
н9	922425.97	3539656.77
н10	922429.97	3539656.77
н11	922430.25	3539668.50
н12	922430.09	3539679.68
н13	922430.09	3539679.68
н14	922430.09	3539679.68
н15	922426.53	3539679.70
н16	929584.86	3522078.14
н17	929595.50	3522092.11
н18	929592.45	3522094.71
н19	929581.77	3522080.68
н20	922249.62	3537471.49
н21	922256.74	3537492.23
н22	922253.97	3537494.09
н23	922252.35	3537495.18
н24	926763.18	3527180.46
н25	926761.87	3527182.35
н26	926751.66	3527175.83
н27	926751.92	3527175.44
н28	926745.38	3527171.11
н29	926746.53	3527169.50

86:08:0020904:22100:3Y2		
н1	924774.34	3533116.78
н2	924774.57	3533120.90
н3	924769.27	3533122.51
н4	924768.93	3533118.43
н5	924777.79	3533115.74
н6	924778.11	3533119.82
н7	924776.06	3533120.44
н8	924775.84	3533116.33
86:08:0000000:467:3Y25		
н1	928602.95	3523777.62
н2	928617.65	3523784.85
н3	928623.69	3523787.82
н4	928615.92	3523804.07
н5	928609.72	3523801.01
н6	928600.03	3523796.21
н7	928601.45	3523790.45
н8	928599.46	3523786.11
н9	928599.00	3523785.88
86:08:0000000:467:3Y26		
н1	925611.09	3532658.66
н2	925610.39	3532662.77
н3	925586.94	3532665.51
н4	925587.68	3532661.39
86:08:0000000:443:3Y2		
н1	922167.23	3537231.58
н2	922175.90	3537256.88
н3	922186.68	3537288.26
н4	922183.25	3537289.59
н5	922183.23	3537289.55
н6	922182.93	3537289.66
н7	922172.12	3537258.18
н8	922163.49	3537233.03
86:08:0000000:30061:3Y2		
н1	928590.60	3523856.97
н2	928594.22	3523859.84
н3	928589.06	3523870.35
н4	928585.49	3523867.66
86:08:0020904:22503:3Y2		
н1	928911.52	3523197.91
н2	928915.36	3523199.17
н3	928915.09	3523199.73
н4	928904.36	3523221.51
н5	928904.00	3523221.36
н6	928900.35	3523219.72
н7	928912.49	3523196.03
н8	928923.92	3523173.73
н9	928927.13	3523175.09
н10	928916.25	3523197.43
86:08:0000000:33442:3Y3		
н1	928817.62	3523500.72
н2	928819.45	3523527.86
н3	928816.75	3523535.00
н4	928815.89	3523534.57
н5	928813.62	3523500.91
н6	928640.20	3523776.32
н7	928670.10	3523782.20
н8	928668.62	3523785.99
н9	928638.73	3523780.10

н10	928817.07	3523492.68
н11	928817.51	3523499.18
н12	928813.52	3523499.37
н13	928813.35	3523496.85
н14	928814.95	3523492.73
н15	928816.76	3523488.04
н16	928816.97	3523491.14
н17	928815.55	3523491.17
86:08:0020904:18760:3Y2		
н1	928815.46	3523395.61
н2	928812.89	3523400.86
н3	928809.68	3523399.20
н4	928812.27	3523393.97
86:08:0020904:18457:3Y2		
н1	922419.55	3534368.39
н2	922425.13	3534369.65
н3	922234.17	3534487.41
н4	922235.41	3534481.94
н5	925942.89	3529441.35
н6	925948.01	3529443.56
н7	925948.08	3529443.75
н8	925932.56	3529478.26
н9	925928.89	3529476.67
н10	925943.75	3529443.63
н11	922026.87	3534636.74
н12	922031.76	3534678.58
н13	922028.01	3534680.95
н14	922023.12	3534639.10
н15	923119.73	3533953.41
н16	923140.07	3533984.25
н17	923136.75	3533986.48
н18	923116.40	3533955.63
86:08:0020904:175:3Y1		
н1	929407.71	3522186.11
н2	929410.27	3522189.18
н3	929408.83	3522190.28
н4	929406.25	3522187.22
н5	929398.41	3522193.19
н6	929399.82	3522194.88
н7	929400.97	3522196.26
н8	929399.97	3522197.03
н9	929397.63	3522193.78
86:08:0020904:175:3Y2		
н1	929399.37	3522176.12
н2	929407.71	3522186.11
н3	929406.25	3522187.22
н4	929397.87	3522177.27
н5	929400.97	3522196.26
н6	929406.11	3522202.41
н7	929404.66	3522203.52
н8	929399.97	3522197.03
н9	929410.27	3522189.18
н10	929415.41	3522195.33
н11	929413.99	3522196.41
н12	929408.83	3522190.28
н13	929390.06	3522183.21
н14	929391.79	3522185.27
н15	929398.41	3522193.19
н16	929397.63	3522193.78


н17	929395.72	3522191.15
н18	929389.71	3522183.48
86:08:0020904:11837:3Y1		
н1	928593.29	3523851.36
н2	928596.95	3523854.27
н3	928594.24	3523859.79
н4	928590.63	3523856.92
86:08:0020904:11837:3Y2		
н1	928596.95	3523854.27
н2	928603.37	3523859.36
н3	928600.66	3523864.87
н4	928594.24	3523859.79
86:08:0000000:11:3Y1		
н1	928527.76	3523987.56
н2	928528.02	3523987.64
н3	928531.62	3523988.76
н4	928528.13	3523996.08
н5	928524.54	3523994.92
н6	928524.29	3523994.84
86:08:0000000:11:3Y2		
н1	928531.62	3523988.76
н2	928539.34	3523991.16
н3	928535.81	3523998.56
н4	928528.13	3523996.08
н5	928520.09	3523985.06
н6	928527.76	3523987.56
н7	928524.29	3523994.84
н8	928516.62	3523992.35
86:08:0020904:3Y1		
н1	928563.43	3523752.18
н2	928555.02	3523770.10
н3	928554.18	3523770.39
н4	928547.31	3523776.76
н5	928546.35	3523777.29
н6	928544.16	3523776.49
н7	928561.10	3523740.48
н8	928563.21	3523741.65
н9	928564.21	3523742.29
н10	928563.21	3523751.61
н11	925488.25	3532652.72
н12	925487.72	3532648.75
н13	925492.24	3532648.23
н14	925492.74	3532652.20
н15	925503.13	3532646.98
н16	925503.61	3532650.95
н17	925496.68	3532651.75
н18	925496.18	3532647.78
н19	929327.23	3522337.61
н20	929324.06	3522340.05
н21	929320.14	3522334.90
н22	929323.31	3522332.46
н23	929333.86	3522346.33
н24	929330.70	3522348.77
н25	929326.46	3522343.21
н26	929329.64	3522340.77
н27	929333.54	3522345.91
86:08:0020904:3Y2		
н1	929330.70	3522348.77
н2	929324.36	3522353.65

н3	929320.12	3522348.08
н4	929326.46	3522343.21
н5	925489.24	3532660.63
н6	925488.33	3532653.34
н7	925488.25	3532652.72
н8	925492.74	3532652.20
н9	925493.74	3532660.11
н10	929329.64	3522327.58
н11	929333.57	3522332.74
н12	929327.23	3522337.61
н13	929323.31	3522332.46
н14	925503.61	3532650.95
н15	925504.59	3532658.86
н16	925497.67	3532659.66
н17	925496.68	3532651.75
н18	929324.06	3522340.05
н19	929317.71	3522344.92
н20	929313.80	3522339.78
н21	929320.14	3522334.90
н22	925487.72	3532648.75
н23	925486.68	3532640.80

н24	925491.24	3532640.27
н25	925492.24	3532648.23
н26	929340.20	3522341.45
н27	929333.86	3522346.33
н28	929333.54	3522345.91
н29	929329.64	3522340.77
н30	929335.98	3522335.90
н31	925502.54	3532642.20
н32	925503.13	3532646.98
н33	925496.18	3532647.78
н34	925495.19	3532639.82
н35	925501.88	3532639.04
н36	925502.27	3532642.25
86:08:0020904:3У3		
н1	926605.27	3527218.33
н2	926578.29	3527257.71
н3	926578.17	3527257.85
н4	926574.68	3527255.23
н5	926602.79	3527214.29
н6	926606.42	3527216.66

».

Директор Департамента
пространственного развития
и архитектуры автономного округа
главный архитектор



В.В.Семенова