



Аппарат Губернатора, Правительства  
Ханты-Мансийского автономного округа – Югры  
Управление государственной регистрации  
нормативных правовых актов  
Внесен в государственный реестр нормативных  
правовых актов исполнительных органов  
Ханты-Мансийского автономного округа – Югры  
За № 4001 от « 22 » 09 20 23 г.

**СЛУЖБА ГОСУДАРСТВЕННОЙ ОХРАНЫ  
ОБЪЕКТОВ КУЛЬТУРНОГО НАСЛЕДИЯ  
ХАНТЫ-МАНСИЙСКОГО АВТОНОМНОГО ОКРУГА – ЮГРЫ**

**ПРИКАЗ**

**Об утверждении границ территорий и установлении особого режима  
использования земельных участков в границах территорий  
выявленных объектов культурного наследия,  
являющихся объектами археологического наследия, расположенных  
в городе Лангепасе, Нижневартовском районе  
Ханты-Мансийского автономного округа – Югры**

г. Ханты-Мансийск  
19 сентября 2023 года

№ 9-нп

В соответствии с Федеральным законом от 25 июня 2002 года № 73-ФЗ «Об объектах культурного наследия (памятниках истории и культуры) народов Российской Федерации», Законом Ханты-Мансийского автономного округа – Югры от 29 июня 2006 года № 64-оз «О регулировании отдельных отношений в области сохранения, использования, популяризации и государственной охраны объектов культурного наследия», руководствуясь постановлением Правительства Ханты-Мансийского автономного округа – Югры от 30 августа 2012 года № 309-п «О Службе государственной охраны объектов культурного наследия Ханты-Мансийского автономного округа – Югры», в целях обеспечения сохранности выявленных объектов культурного наследия, расположенных в городе Лангепасе, Нижневартовском районе Ханты-Мансийского автономного округа – Югры, **п р и к а з ы в а ю:**

1. Утвердить границы территорий выявленных объектов культурного наследия, являющихся объектами археологического наследия (далее – выявленные объекты культурного наследия), расположенных в Ханты-Мансийском автономном округе – Югре:

1.1. В городе Лангепасе согласно приложению 1 к настоящему приказу:

- Городище Лангепас I;
- Поселение Лангепас II;
- Городище Лангепас III;

1.2. В Нижневартовском районе, согласно приложению 2 к настоящему приказу:

- Мохтикъёган 37.1, селище;
- Мохтикъёган 37.2, селище;
- Мохтикъёган 37.3, селище;
- Мохтикъёган 37.4, могильник;
- Мохтикъёган 37.5, селище;
- Мохтикъёган 37.6, селище;
- Мохтикъёган 37.7, городище;
- Мохтикъёган 37.8, селище;
- Мохтикъёган 37.9, селище;
- Мохтикъёган 37.10, селище;
- Мохтикъёган 37.11, селище;
- Мохтикъёган 37.12, городище;
- Мохтикъёган 37.13, селище;
- Мохтикъёган 37.14, селище;
- Мохтикъёган 37.15, селище;
- Мохтикъёган 37.16, селище;
- Мохтикъёган 37.17, селище;
- Мохтикъёган 37.18, селище;
- Мохтикъёган 37.19, селище;
- Мохтикъёган 39, могильник;
- Мохтикъёган 40, селище;
- Мохтикъёган 41, городище;
- Мохтикъёган 42, селище;
- Мохтикъёган 43, селище;
- Мохтикъёган 44, селище;
- Мохтикъёган 45, ловчая яма;
- Мохтикъёган 46, селище;
- Нёх-Урий 58, селище;
- Нёх-Урий 59, селище;
- Нёх-Урий 60, селище.

2. Установить особый режим использования земельных участков в границах территорий выявленных объектов культурного наследия, указанных в пункте 1 настоящего приказа, в соответствии со статьей 5.1 Федерального закона от 25 июня 2002 года № 73-ФЗ «Об объектах культурного наследия (памятниках истории и культуры) народов Российской Федерации».

3. Рекомендовать органам местного самоуправления муниципальных образований городской округ Лангепас Ханты-Мансийского автономного

округа – Югры, Нижневартовский муниципальный район Ханты-Мансийского автономного округа – Югры в пределах своей компетенции:

3.1. Учитывать и отображать границы территорий выявленных объектов культурного наследия в документах территориального планирования, правилах землепользования и застройки, документации по планировке территории, в случае необходимости вносить в указанные документы изменения в установленном порядке;

3.2. Обеспечить соблюдение особого режима использования земельных участков в границах территорий выявленных объектов культурного наследия в соответствии с пунктом 2 настоящего приказа.

4. Контроль за исполнением настоящего приказа оставляю за собой.

И.о. руководителя Службы

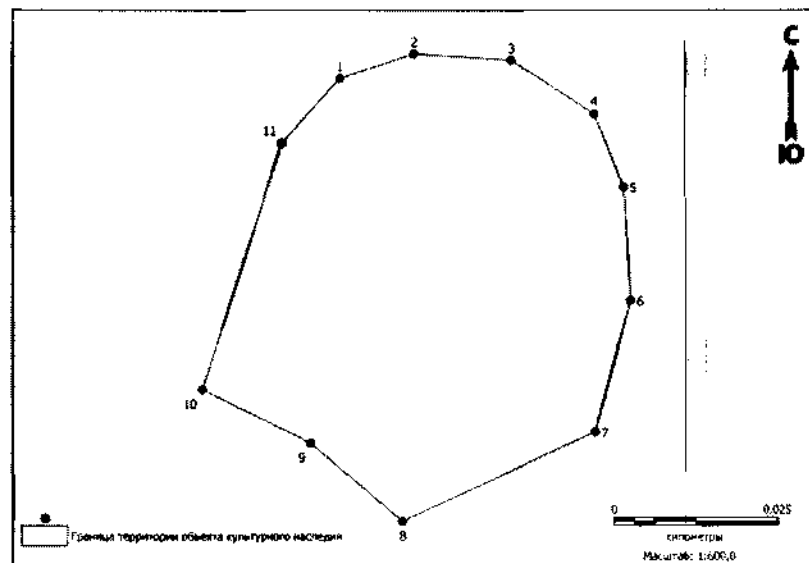


А.Н. Сабаров

**Приложение 1**  
**к приказу Службы государственной**  
**охраны объектов культурного наследия**  
**Ханты-Мансийского**  
**автономного округа – Югры**  
**от 19 сентября 2023 года № 9-нп**

**Границы территорий выявленных объектов культурного наследия,**  
**являющихся объектами археологического наследия, расположенных**  
**в городе Лангепасе Ханты-Мансийского автономного округа – Югры**

**1. Графическое описание местоположения границ территории**  
**выявленного объекта культурного наследия «Городище Лангепас I»:**



**Координаты характерных точек границ территории**  
**выявленного объекта культурного наследия «Городище Лангепас I»**  
**в местной системе координат (МСК 86, зона 4)**

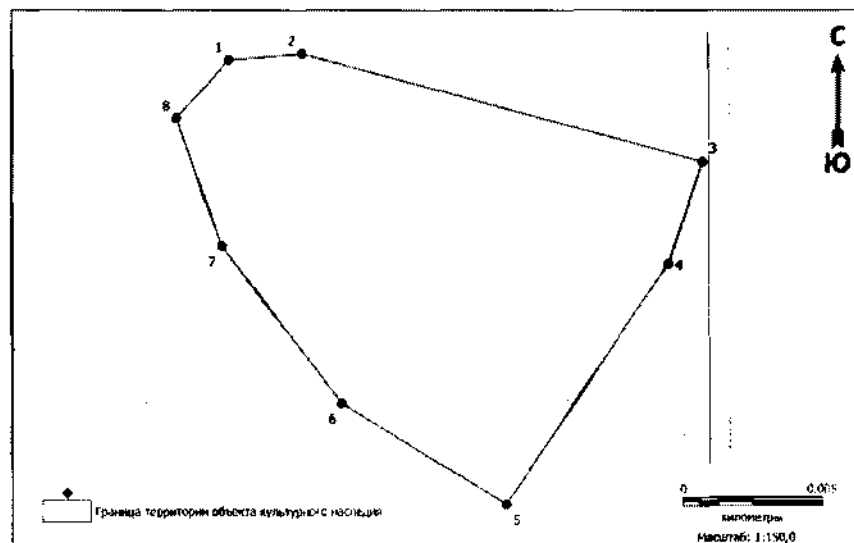
№ точки	Координаты, м	
	Широта (X)	Долгота (Y)
1	982814.444	4348713.867
2	982818.161	4348725.024
3	982817.232	4348739.731
4	982809.123	4348752.240
5	982798.157	4348756.699
6	982781.191	4348757.713

7	982761.506	4348752.417
8	982748.100	4348723.199
9	982759.798	4348709.476
10	982767.829	4348693.159
11	982804.730	4348705.161
1	982814.444	4348713.867

Общий периметр границ территории выявленного объекта культурного наследия: 210 м.

Площадь территории выявленного объекта культурного наследия: 3205 кв. м.

2. Графическое описание местоположения границ территории выявленного объекта культурного наследия «Поселение Лангелас II»:



Координаты характерных точек границ территории выявленного объекта культурного наследия «Поселение Лангелас II» в местной системе координат (МСК 86, зона 4)

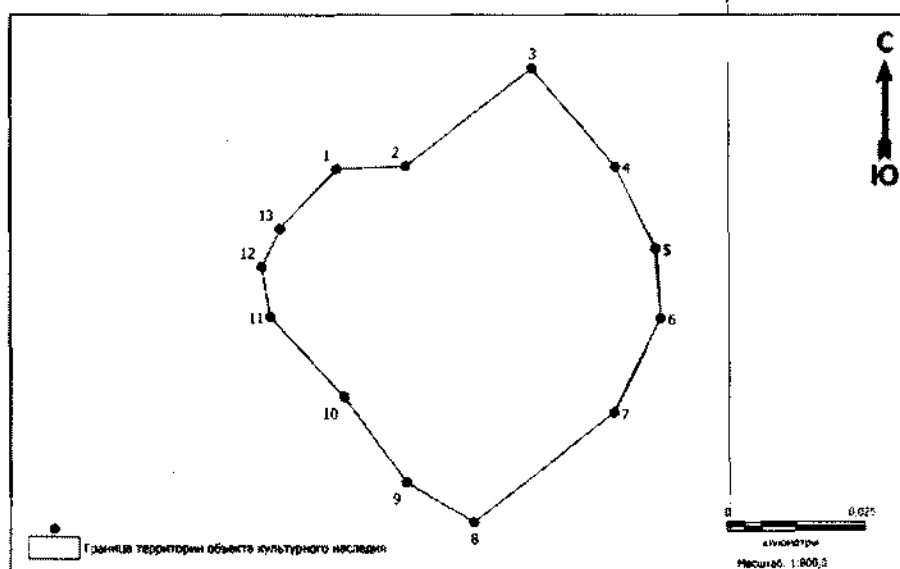
№ точки	Координаты, м	
	Широта (X)	Долгота (Y)
1	984553.452	4346120.482
2	984553.672	4346123.066
3	984549.855	4346137.307
4	984546.254	4346136.087

5	984537.773	4346130.297
6	984541.347	4346124.464
7	984546.886	4346120.213
8	984551.387	4346118.601
1	984553.452	4346120.482

Общий периметр границ территории выявленного объекта культурного наследия: 52,6 м.

Площадь территории выявленного объекта культурного наследия: 173,6 кв. м.

3. Графическое описание местоположения границ территории выявленного объекта культурного наследия «Городище Лангепас III»:



Координаты характерных точек границ территории выявленного объекта культурного наследия «Городище Лангепас III» в местной системе координат (МСК 86, зона 4)

№ точки	Координаты, м	
	Широта (X)	Долгота (Y)
1	984997.344	4345683.666
2	984997.880	4345696.077
3	985015.426	4345718.848
4	984997.732	4345733.886
5	984983.138	4345741.158

6	984970.683	4345742.122
7	984953.793	4345733.702
8	984934.199	4345708.349
9	984941.427	4345696.175
10	984956.588	4345685.010
11	984970.919	4345671.765
12	984979.853	4345670.206
13	984986.59	4345673.521
1	984997.344	4345683.666

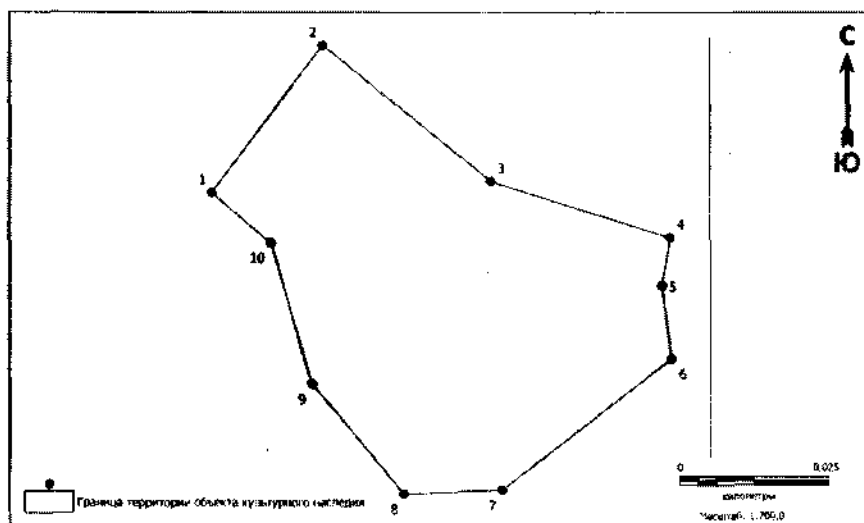
Общий периметр границ территории выявленного объекта культурного наследия: 227 м.

Площадь территории выявленного объекта культурного наследия: 3552 кв. м.

Приложение 2  
к приказу Службы государственной  
охраны объектов культурного наследия  
Ханты-Мансийского  
автономного округа – Югры  
от 19 сентября 2023 года № 9-нп

Границы территорий выявленных объектов культурного наследия,  
являющихся объектами археологического наследия,  
расположенных в Нижневартовском районе Ханты-Мансийского  
автономного округа – Югры

1. Графическое описание местоположения границ территории  
выявленного объекта культурного наследия «Мохтикьёган 37.1, селище»:



Координаты характерных точек границ территории  
выявленного объекта культурного наследия «Мохтикьёган 37.1, селище»  
в местной системе координат (МСК 86, зона 4)

№ точки	Координаты, м	
	Широта (X)	Долгота (Y)
1	1033107.99	4345364.45
2	1033132.18	4345382.79
3	1033109.89	4345410.71
4	1033100.56	4345440.50
5	1033092.61	4345439.17
6	1033080.52	4345440.82
7	1033059.00	4345412.56

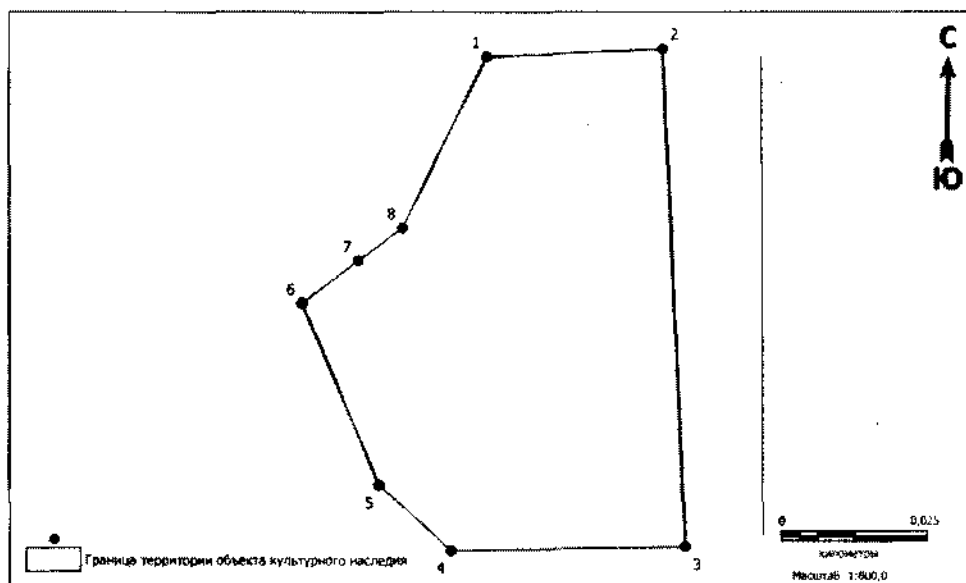


8	1033058.39	4345396.31
9	1033076.46	4345381.04
10	1033099.71	4345374.29
1	1033107.99	4345364.45

Общий периметр границ территории выявленного объекта культурного наследия: 230,07 м.

Площадь территории выявленного объекта культурного наследия: 3159 кв. м.

2. Графическое описание местоположения границ территории выявленного объекта культурного наследия «Мохтикъёган 37.2, селище»:



Координаты характерных точек границ территории выявленного объекта культурного наследия «Мохтикъёган 37.2, селище» в местной системе координат (МСК 86, зона 4)

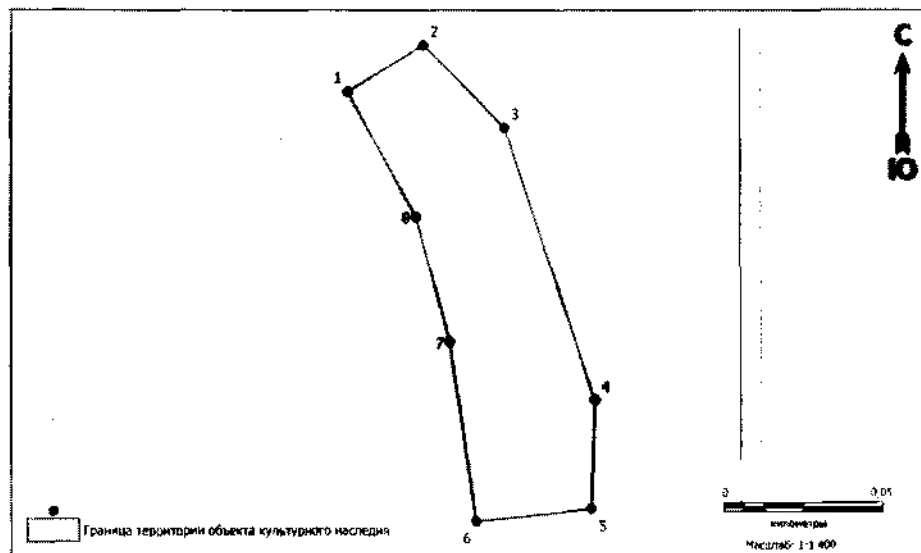
№ точки	Координаты, м	
	Широта (X)	Долгота (Y)
1	1033016.90	4345515.60
2	1033018.20	4345545.40
3	1032934.60	4345549.20
4	1032933.90	4345509.50
5	1032944.90	4345497.40
6	1032975.40	4345484.40

7	1032982.60	4345493.90
8	1032988.00	4345501.30
1	1033016.90	4345515.60

Общий периметр границ территории выявленного объекта культурного наследия: 256,05 м.

Площадь территории выявленного объекта культурного наследия: 4022 кв. м.

3. Графическое описание местоположения границ территории выявленного объекта культурного наследия «Мохтикьёган 37.3, селище»:



Координаты характерных точек границ территории выявленного объекта культурного наследия «Мохтикьёган 37.3, селище» в местной системе координат (МСК 86, зона 4)

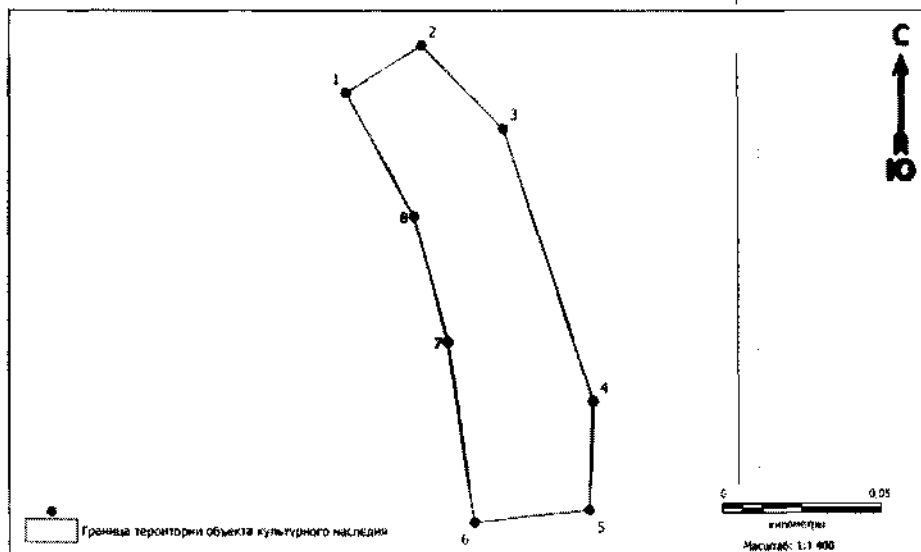
№ точки	Координаты, м	
	Широта (X)	Долгота (Y)
1	1032928.91	4345442.92
2	1032943.45	4345466.43
3	1032917.88	4345491.75
4	1032833.19	4345519.86
5	1032799.47	4345518.79
6	1032795.66	4345482.82
7	1032851.26	4345474.59

8	1032890.26	4345464.10
1	1032928.91	4345442.92

Общий периметр границ территории выявленного объекта культурного наследия: 363,43 м.

Площадь территории выявленного объекта культурного наследия: 5447 кв. м.

4. Графическое описание местоположения границ территории выявленного объекта культурного наследия «Мохтикьёган 37.4, МОГИЛЬНИК»:



Координаты характерных точек границ территории выявленного объекта культурного наследия «Мохтикьёган 37.4, МОГИЛЬНИК» в местной системе координат (МСК 86, зона 4)

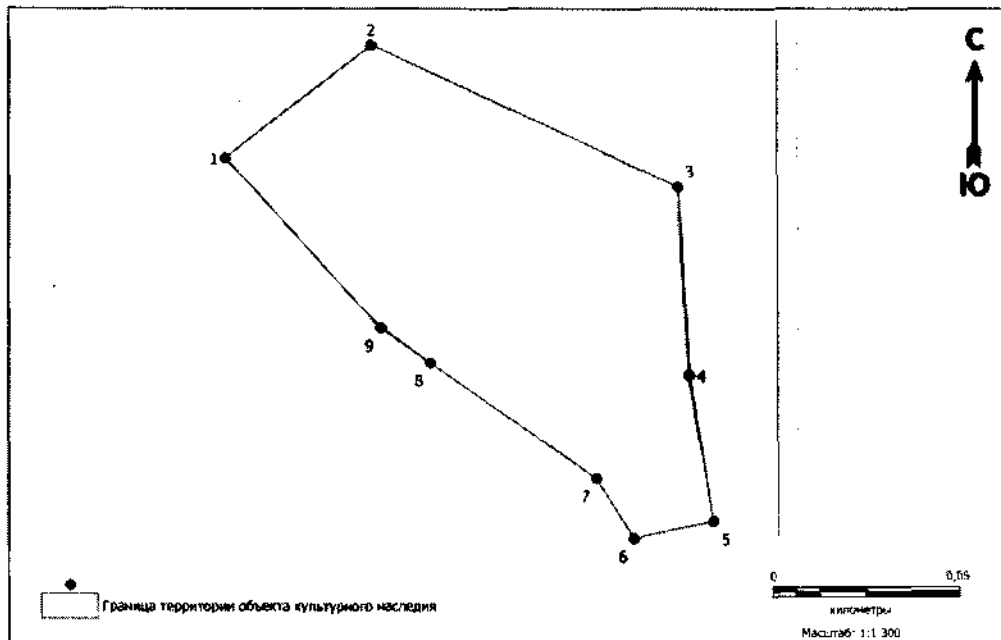
№ точки	Координаты, м	
	Широта (X)	Долгота (Y)
1	1032928.91	4345442.92
2	1032943.45	4345466.43
3	1032917.88	4345491.75
4	1032833.19	4345519.86
5	1032799.47	4345518.79
6	1032795.66	4345482.82
7	1032851.26	4345474.59
8	1032890.26	4345464.10

1	1032928.91	4345442.92
---	------------	------------

Общий периметр границ территории выявленного объекта культурного наследия: 363,43 м.

Площадь территории выявленного объекта культурного наследия: 5447 кв. м.

5. Графическое описание местоположения границ территории выявленного объекта культурного наследия «Мохтикъёган 37.5, селище»:



Координаты характерных точек границ территории выявленного объекта культурного наследия «Мохтикъёган 37.5, селище» в местной системе координат (МСК 86, зона 4)

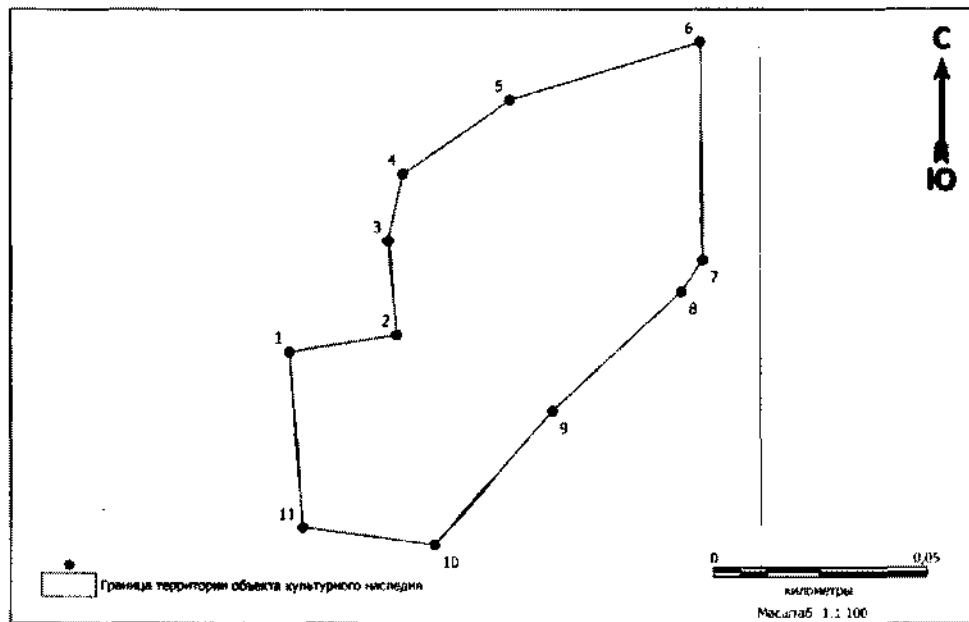
№ точки	Координаты, м	
	Широта (X)	Долгота (Y)
1	1032709.56	4345408.21
2	1032739.64	4345446.74
3	1032701.89	4345527.98
4	1032652.47	4345531.04
5	1032613.83	4345537.51
6	1032609.43	4345516.40
7	1032625.19	4345506.33
8	1032655.74	4345462.42

9	1032664.85	4345449.34
1	1032709.56	4345408.21

Общий периметр границ территории выявленного объекта культурного наследия: 397,61 м.

Площадь территории выявленного объекта культурного наследия: 8490 кв. м.

6. Графическое описание местоположения границ территории выявленного объекта культурного наследия «Мохтикъёган 37.6, селище»:



Координаты характерных точек границ территории выявленного объекта культурного наследия «Мохтикъёган 37.6, селище» в местной системе координат (МСК 86, зона 4)

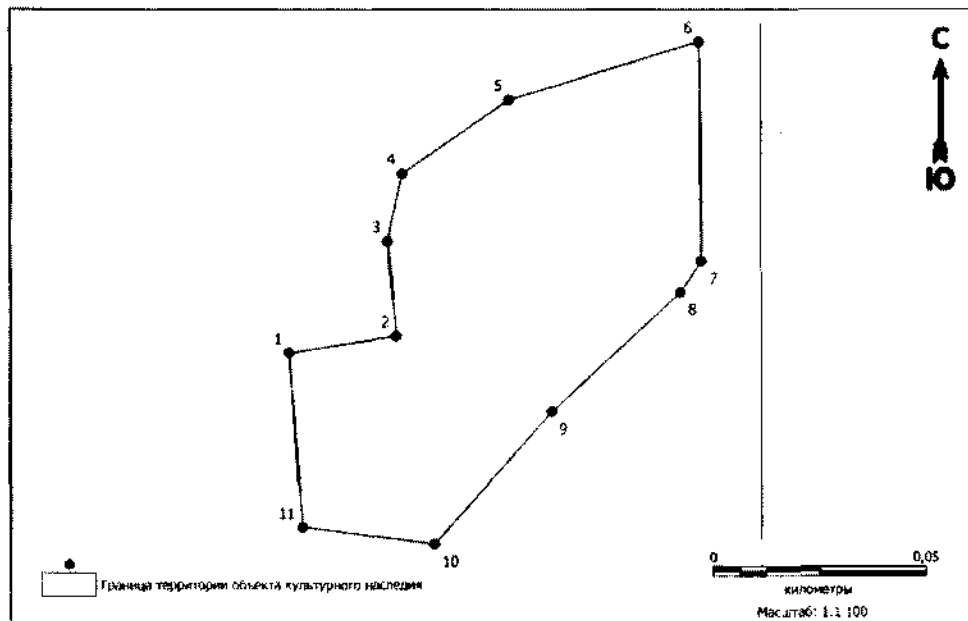
№ точки	Координаты, м	
	Широта (X)	Долгота (Y)
1	1032500.46	4345449.68
2	1032504.34	4345474.58
3	1032526.14	4345472.67
4	1032541.72	4345476.07
5	1032558.92	4345500.77
6	1032572.35	4345545.18
7	1032521.61	4345545.72

8	1032514.36	4345540.78
9	1032486.87	4345510.80
10	1032456.05	4345483.45
11	1032460.06	4345452.76
1	1032500.46	4345449.68

Общий периметр границ территории выявленного объекта культурного наследия: 352,39 м.

Площадь территории выявленного объекта культурного наследия: 6351 кв. м.

7. Графическое описание местоположения границ территории выявленного объекта культурного наследия «Мохтикъёган 37.7, городище»:



Координаты характерных точек границ территории выявленного объекта культурного наследия «Мохтикъёган 37.7, городище» в местной системе координат (МСК 86, зона 4)

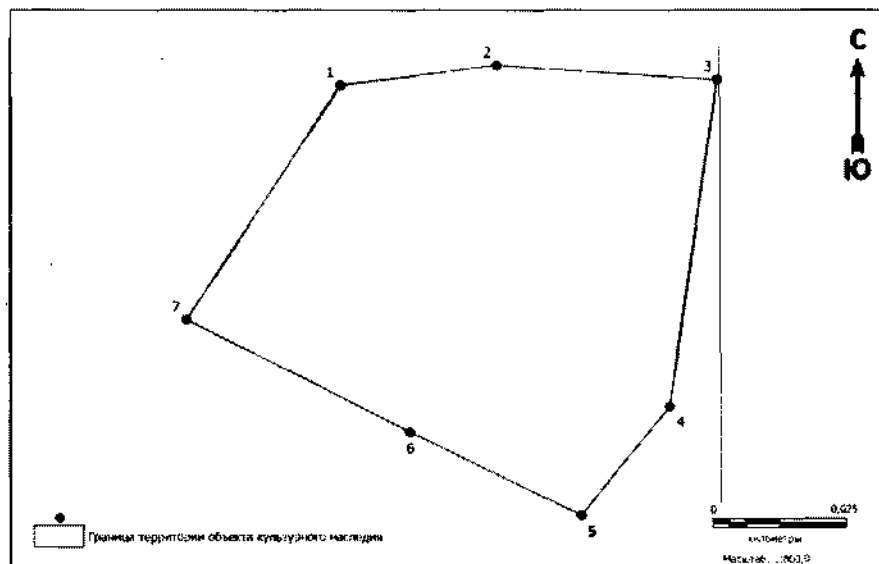
№ точки	Координаты, м	
	Широта (X)	Долгота (Y)
1	1032500.46	4345449.68
2	1032504.34	4345474.58
3	1032526.14	4345472.67

4	1032541.72	4345476.07
5	1032558.92	4345500.77
6	1032572.35	4345545.18
7	1032521.61	4345545.72
8	1032514.36	4345540.78
9	1032486.87	4345510.80
10	1032456.05	4345483.45
11	1032460.06	4345452.76
1	1032500.46	4345449.68

Общий периметр границ территории выявленного объекта культурного наследия: 352,39 м.

Площадь территории выявленного объекта культурного наследия: 6351 кв. м.

8. Графическое описание местоположения границ территории выявленного объекта культурного наследия «Мохтикьёган 37.8, селище»:



Координаты характерных точек границ территории выявленного объекта культурного наследия «Мохтикьёган 37.8, селище» в местной системе координат (МСК 86, зона 4)

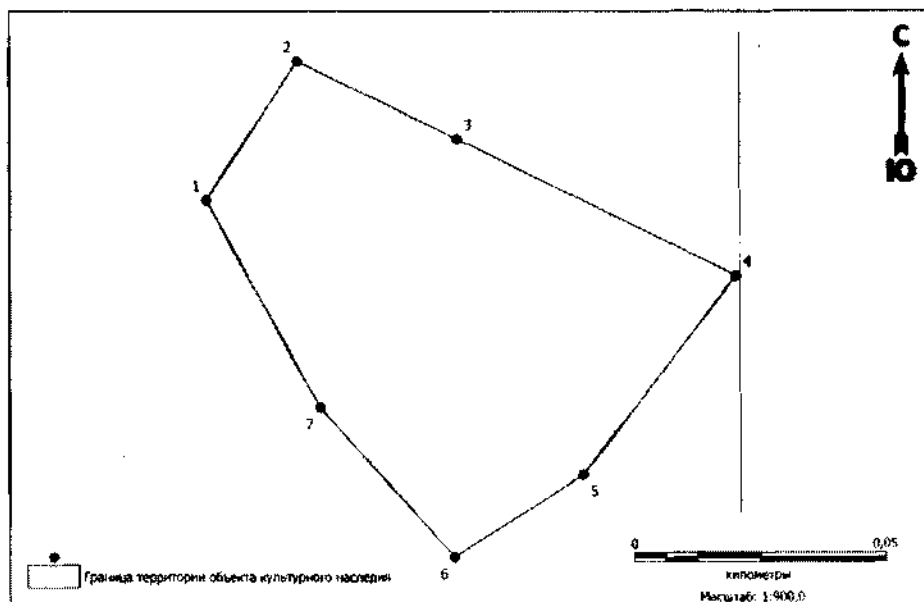
№ точки	Координаты, м	
	Широта (X)	Долгота (Y)
1	1032411.62	4345283.12

2	1032415.28	4345311.98
3	1032412.62	4345352.72
4	1032352.52	4345343.97
5	1032332.41	4345327.56
6	1032347.83	4345295.85
7	1032368.57	4345254.63
1	1032411.62	4345283.12

Общий периметр границ территории выявленного объекта культурного наследия: 289,64 м.

Площадь территории выявленного объекта культурного наследия: 289,64 кв. м.

9. Графическое описание местоположения границ территории выявленного объекта культурного наследия «Мохтикъёган 37.9, селище»:



Координаты характерных точек границ территории выявленного объекта культурного наследия «Мохтикъёган 37.9, селище» в местной системе координат (МСК 86, зона 4)

№ точки	Координаты, м	
	Широта (X)	Долгота (Y)
1	1032320.37	4345277.64
2	1032347.83	4345295.85
3	1032332.41	4345327.56

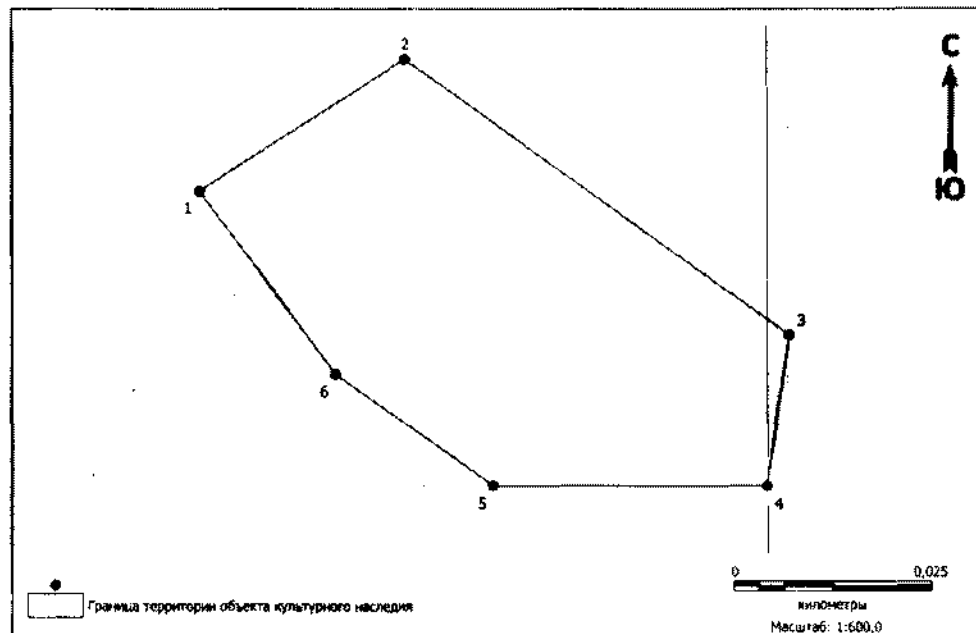


4	1032305.44	4345383.21
5	1032265.93	4345352.72
6	1032249.58	4345326.94
7	1032279.40	4345300.30
1	1032320.37	4345277.64

Общий периметр границ территории выявленного объекта культурного наследия: 297,29 м.

Площадь территории выявленного объекта культурного наследия: 5421 кв. м.

10. Графическое описание местоположения границ территории выявленного объекта культурного наследия «Мохтикъёган 37.10, селище»:



Координаты характерных точек границ территории выявленного объекта культурного наследия «Мохтикъёган 37.10, селище» в местной системе координат (МСК 86, зона 4)

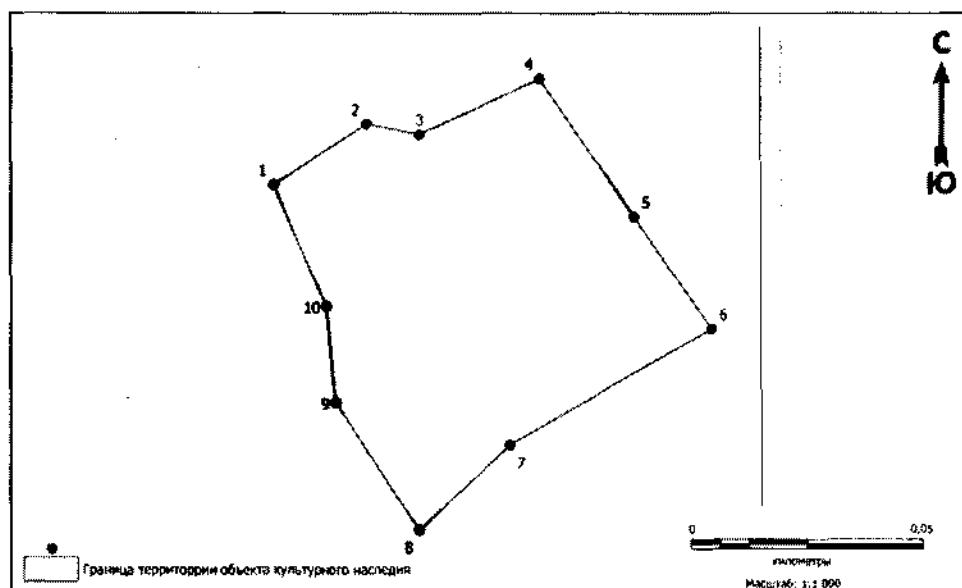
№ точки	Координаты, м	
	Широта (X)	Долгота (Y)
1	1032249.58	4345326.94
2	1032265.93	4345352.72
3	1032231.62	4345401.01
4	1032212.74	4345398.22

5	1032212.78	4345363.77
6	1032226.70	4345344.04
1	1032249.58	4345326.94

Общий периметр границ территории выявленного объекта культурного наследия: 196,01 м.

Площадь территории выявленного объекта культурного наследия: 2301 кв. м.

11. Графическое описание местоположения границ территории выявленного объекта культурного наследия «Мохтикъёган 37.11, селище»:



Координаты характерных точек границ территории выявленного объекта культурного наследия «Мохтикъёган 37.11, селище» в местной системе координат (МСК 86, зона 4)

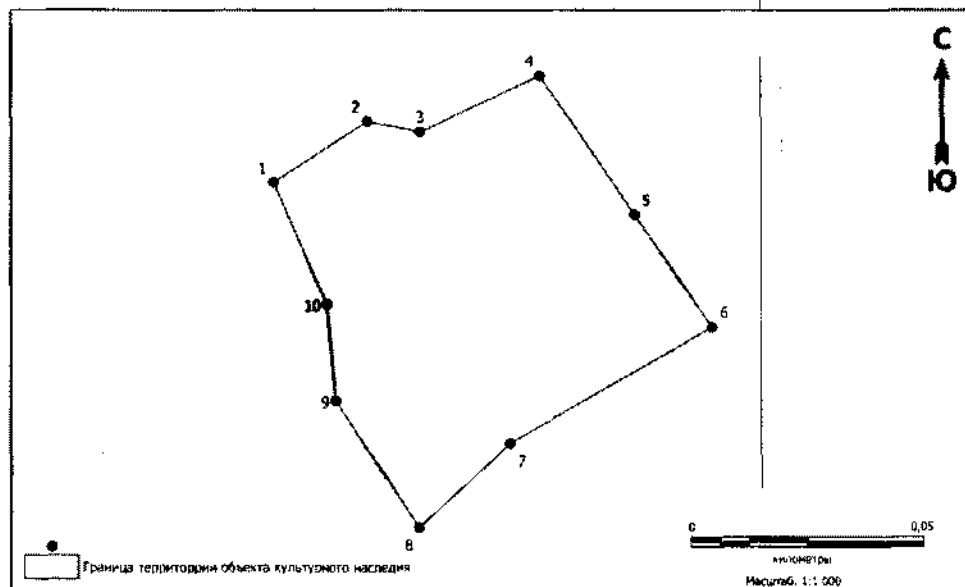
№ точки	Координаты, м	
	Широта (X)	Долгота (Y)
1	1032190.53	4345244.20
2	1032203.38	4345264.00
3	1032201.14	4345275.22
4	1032212.96	4345300.73
5	1032183.72	4345320.87
6	1032159.93	4345337.34
7	1032135.38	4345294.39

8	1032117.62	4345275.05
9	1032144.35	4345257.40
10	1032164.80	4345255.38
1	1032190.53	4345244.20

Общий периметр границ территории выявленного объекта культурного наследия: 283,96 м.

Площадь территории выявленного объекта культурного наследия: 4877 кв. м.

12. Графическое описание местоположения границ территории выявленного объекта культурного наследия «Мохтикьёган 37.12, городище»:



Координаты характерных точек границ территории выявленного объекта культурного наследия «Мохтикьёган 37.12, городище» в местной системе координат (МСК 86, зона 4)

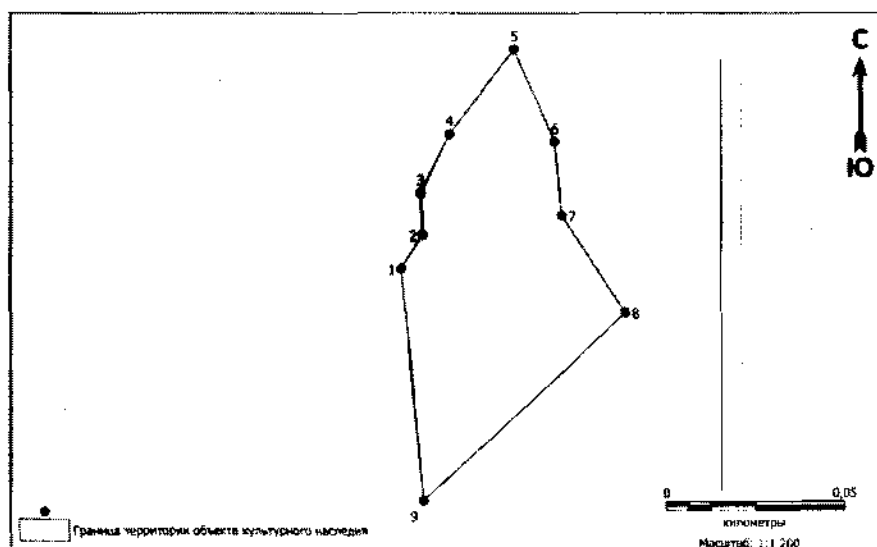
№ точки	Координаты, м	
	Широта (X)	Долгота (Y)
1	1032190.53	4345244.20
2	1032203.38	4345264.00
3	1032201.14	4345275.22
4	1032212.96	4345300.73
5	1032183.72	4345320.87

6	1032159.93	4345337.34
7	1032135.38	4345294.39
8	1032117.62	4345275.05
9	1032144.35	4345257.40
10	1032164.80	4345255.38
1	1032190.53	4345244.20

Общий периметр границ территории выявленного объекта культурного наследия: 283,96 м.

Площадь территории выявленного объекта культурного наследия: 4877 кв. м.

13. Графическое описание местоположения границ территории выявленного объекта культурного наследия «Мохтикъёган 37.13, селище»:



Координаты характерных точек границ территории выявленного объекта культурного наследия «Мохтикъёган 37.13, селище» в местной системе координат (МСК 86, зона 4)

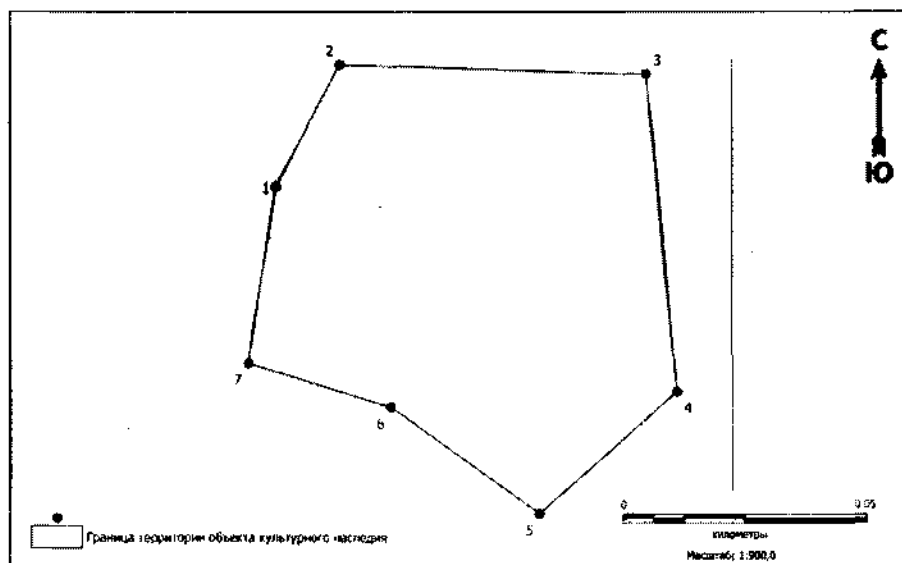
№ точки	Координаты, м	
	Широта (X)	Долгота (Y)
1	1032129.71	4345212.87
2	1032138.95	4345218.76
3	1032150.43	4345218.19
4	1032166.78	4345226.16

5	1032190.53	4345244.20
6	1032164.80	4345255.38
7	1032144.35	4345257.40
8	1032117.62	4345275.05
9	1032065.56	4345219.09
1	1032129.71	4345212.87

Общий периметр границ территории выявленного объекта культурного наследия: 291,98 м.

Площадь территории выявленного объекта культурного наследия: 4074 кв. м.

14. Графическое описание местоположения границ территории выявленного объекта культурного наследия «Мохтикьёган 37.14, селище»:



Координаты характерных точек границ территории выявленного объекта культурного наследия «Мохтикьёган 37.14, селище» в местной системе координат (МСК 86, зона 4)

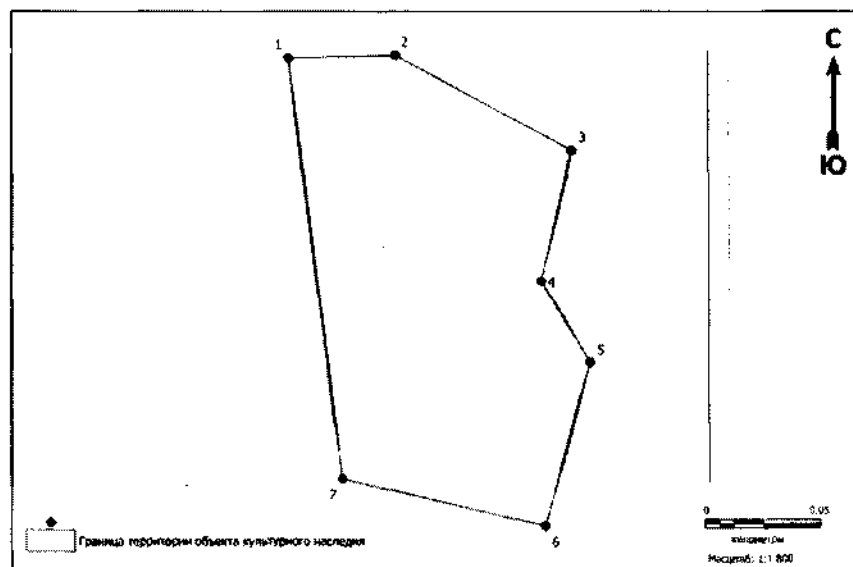
№ точки	Координаты, м	
	Широта (X)	Долгота (Y)
1	1032106.99	4345137.43
2	1032131.67	4345150.48
3	1032129.71	4345212.87
4	1032065.56	4345219.09

5	1032040.86	4345191.07
6	1032062.43	4345160.77
7	1032071.24	4345131.89
1	1032106.99	4345137.43

Общий периметр границ территории выявленного объекта культурного наследия: 295,71 м.

Площадь территории выявленного объекта культурного наследия: 5826 кв. м.

15. Графическое описание местоположения границ территории выявленного объекта культурного наследия «Мохтикъёган 37.15, селище»:



Координаты характерных точек границ территории выявленного объекта культурного наследия «Мохтикъёган 37.15, селище» в местной системе координат (МСК 86, зона 4)

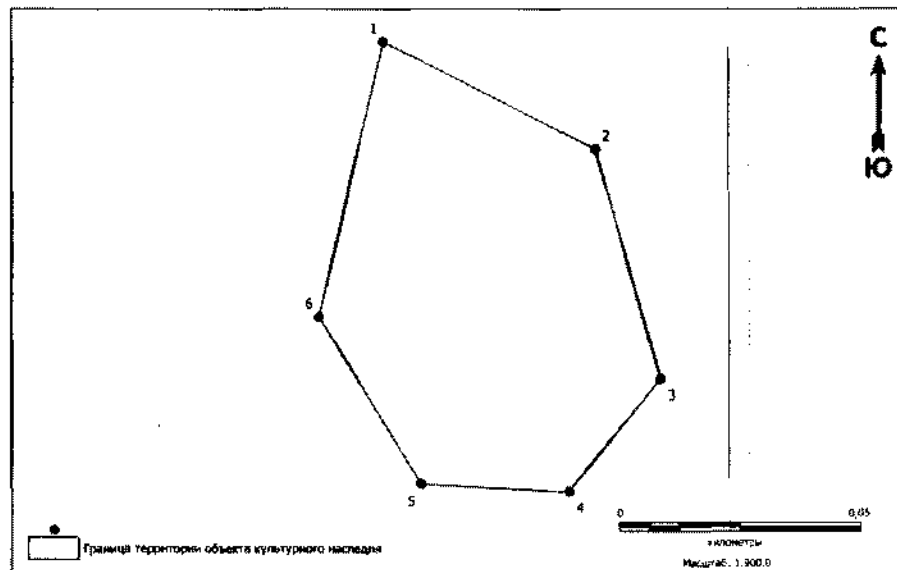
№ точки	Координаты, м	
	Широта (X)	Долгота (Y)
1	1032409.90	4345044.86
2	1032411.17	4345090.51
3	1032370.93	4345166.41
4	1032314.60	4345153.25
5	1032280.32	4345174.16
6	1032210.66	4345155.02

7	1032230.89	4345067.88
1	1032409.90	4345044.86

Общий периметр границ территории выявленного объекта культурного наследия: 571,76 м.

Площадь территории выявленного объекта культурного наследия: 18818 кв. м.

16. Графическое описание местоположения границ территории выявленного объекта культурного наследия «Мохтикъёган 37.16, селище»:



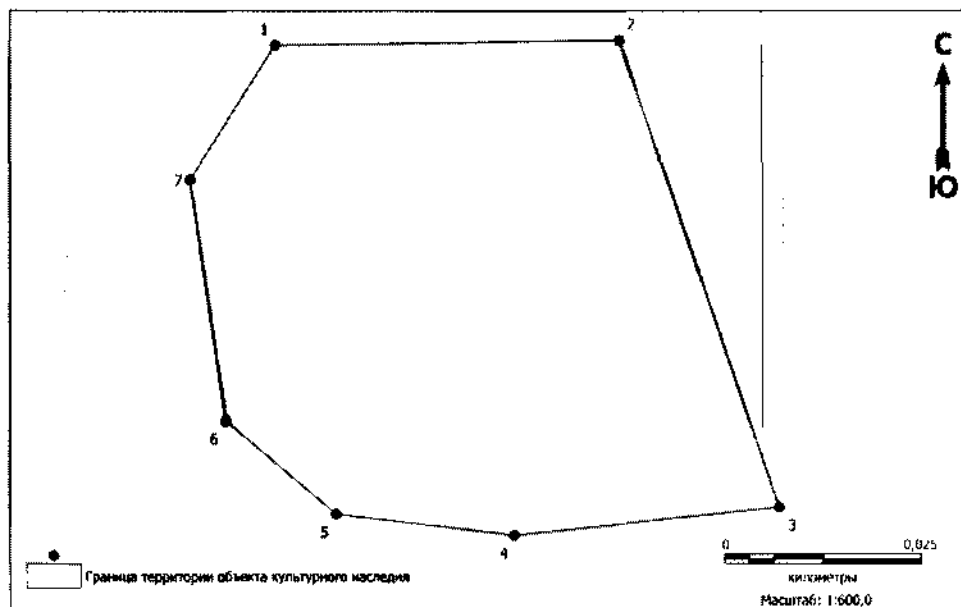
Координаты характерных точек границ территории выявленного объекта культурного наследия «Мохтикъёган 37.16, селище» в местной системе координат (МСК 86, зона 4)

№ точки	Координаты, м	
	Широта (X)	Долгота (Y)
1	1032370.93	4345166.41
2	1032348.74	4345210.11
3	1032301.85	4345223.44
4	1032278.72	4345204.60
5	1032280.32	4345174.16
6	1032314.60	4345153.25
1	1032370.93	4345166.41

Общий периметр границ территории выявленного объекта культурного наследия: 256,07 м.

Площадь территории выявленного объекта культурного наследия: 4374 кв. м.

17. Графическое описание местоположения границ территории выявленного объекта культурного наследия «Мохтикъёган 37.17, селище»:



Координаты характерных точек границ территории выявленного объекта культурного наследия «Мохтикъёган 37.17, селище» в местной системе координат (МСК 86, зона 4)

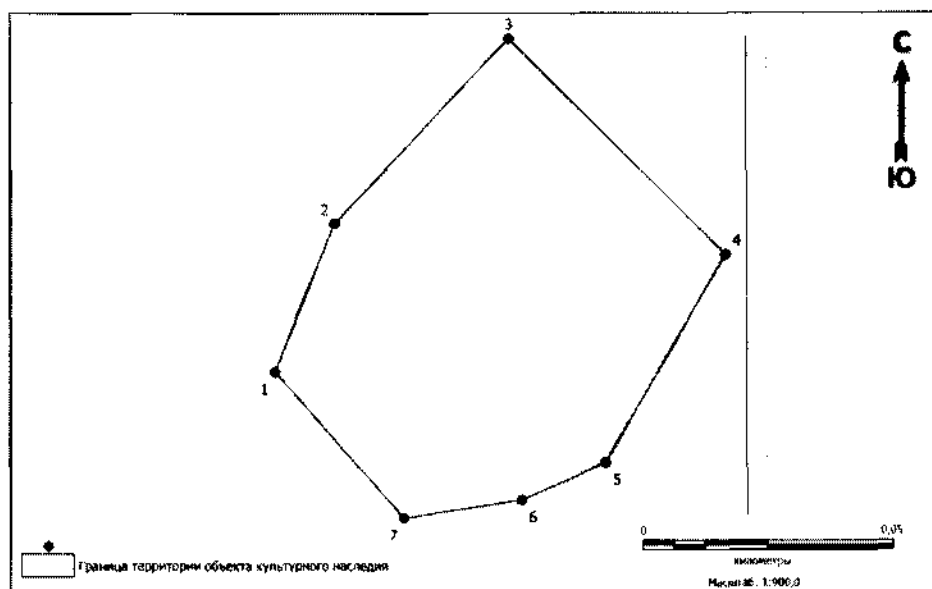
№ точки	Координаты, м	
	Широта (X)	Долгота (Y)
1	1032600.93	4345092.55
2	1032601.59	4345136.10
3	1032542.62	4345156.30
4	1032539.08	4345122.77
5	1032541.74	4345100.20
6	1032553.48	4345086.31
7	1032584.04	4345081.73
1	1032600.93	4345092.55

Общий периметр границ территории выявленного объекта культурного наследия: 231,49 м.



Площадь территории выявленного объекта культурного наследия:  
3609 кв. м.

18. Графическое описание местоположения границ территории выявленного объекта культурного наследия «Мохтикъёган 37.18, селище»:



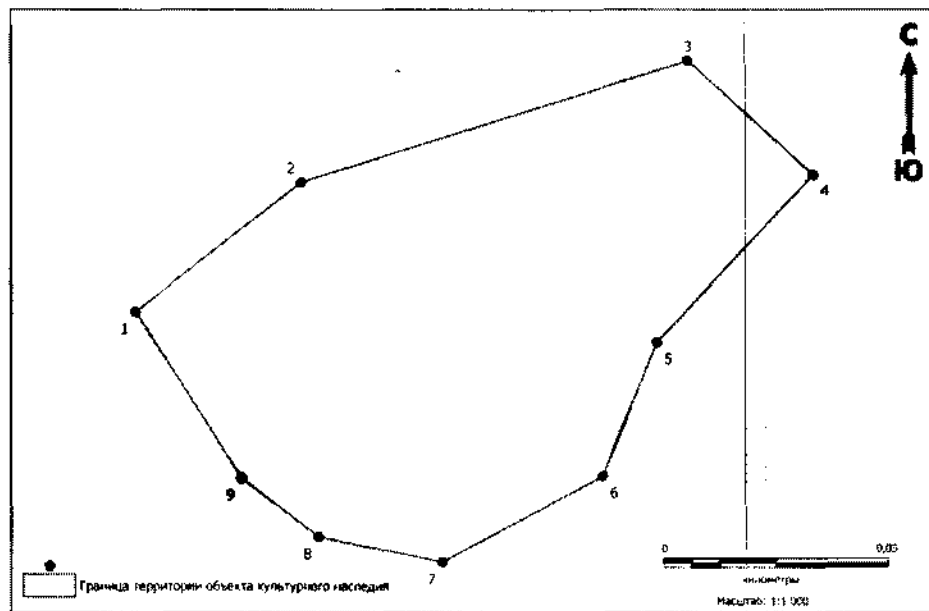
Координаты характерных точек границ территории выявленного объекта культурного наследия «Мохтикъёган 37.18, селище» в местной системе координат (МСК 86, зона 4)

№ точки	Координаты, м	
	Широта (X)	Долгота (Y)
1	1032666.65	4344988.42
2	1032695.94	4345000.25
3	1032732.58	4345034.65
4	1032689.80	4345077.66
5	1032648.81	4345053.85
6	1032641.47	4345037.12
7	1032637.91	4345013.85
1	1032666.65	4344988.42

Общий периметр границ территории выявленного объекта культурного наследия: 270,10 м.

Площадь территории выявленного объекта культурного наследия:  
5016 кв. м.

19. Графическое описание местоположения границ территории выявленного объекта культурного наследия «Мохтикъёган 37.19, селище»:



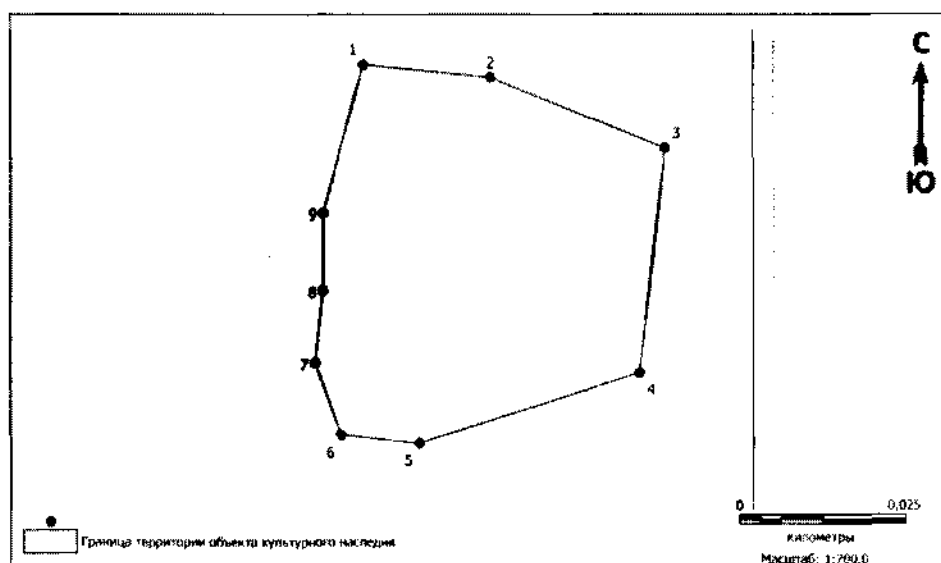
Координаты характерных точек границ территории выявленного объекта культурного наследия «Мохтикъёган 37.19, селище» в местной системе координат (МСК 86, зона 4)

№ точки	Координаты, м	
	Широта (X)	Долгота (Y)
1	1032702.62	4344885.59
2	1032730.94	4344922.03
3	1032757.63	4345007.04
4	1032732.58	4345034.65
5	1032695.94	4345000.25
6	1032666.65	4344988.42
7	1032647.70	4344952.89
8	1032653.27	4344925.73
9	1032666.12	4344908.94
1	1032702.62	4344885.59

Общий периметр границ территории выявленного объекта культурного наследия: 386,84 м.

Площадь территории выявленного объекта культурного наследия: 9260 кв. м.

20. Графическое описание местоположения границ территории выявленного объекта культурного наследия «Мохтикьёган 39, могильник»:



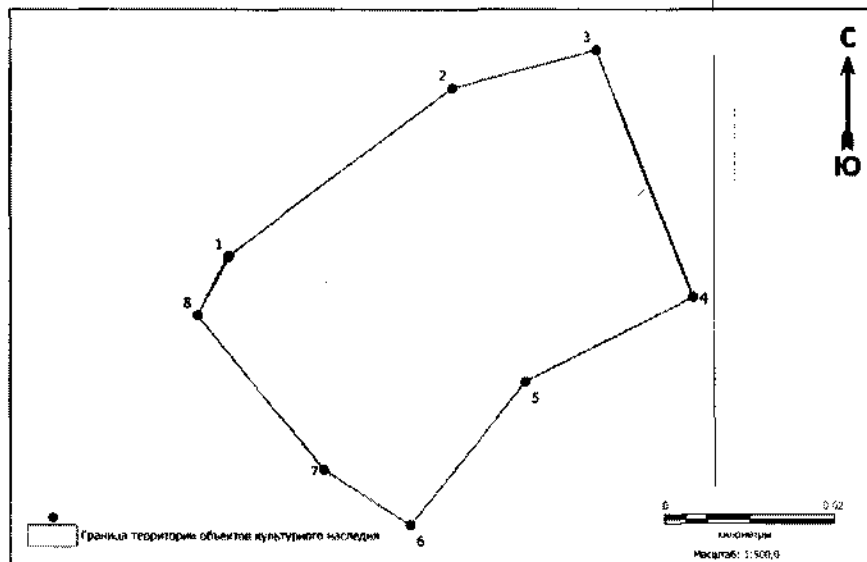
Координаты характерных точек границ территории выявленного объекта культурного наследия «Мохтикьёган 39, могильник» в местной системе координат (МСК 86, зона 4)

№ точки	Координаты, м	
	Широта (X)	Долгота (Y)
1	1034095.26	4347565.17
2	1034093.38	4347584.39
3	1034082.81	4347611.01
4	1034048.59	4347607.15
5	1034038.00	4347573.60
6	1034039.22	4347561.79
7	1034050.10	4347557.83
8	1034061.05	4347559.00
9	1034072.95	4347559.03
1	1034095.26	4347565.17

Общий периметр границ территории выявленного объекта культурного наследия: 187,07 м.

Площадь территории выявленного объекта культурного наследия: 2402 кв. м.

21. Графическое описание местоположения границ территории выявленного объекта культурного наследия «Мохтикъёган 40, селище»:



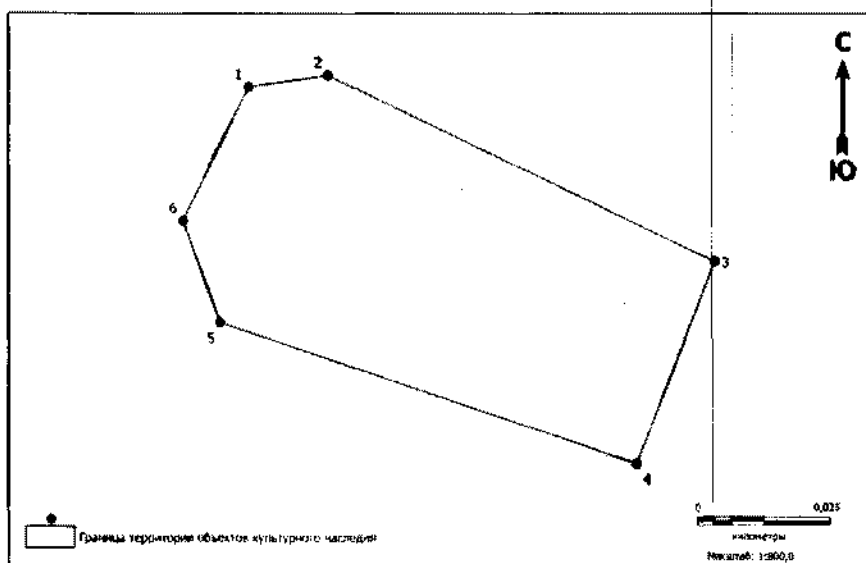
Координаты характерных точек границ территории выявленного объекта культурного наследия «Мохтикъёган 40, селище» в местной системе координат (МСК 86, зона 4)

№ точки	Координаты, м	
	Широта (X)	Долгота (Y)
1	1034764.70	4347261.40
2	1034784.10	4347287.50
3	1034788.50	4347304.30
4	1034759.90	4347315.60
5	1034750.10	4347296.00
6	1034733.44	4347282.54
7	1034739.90	4347272.50
8	1034757.80	4347257.80
1	1034764.70	4347261.40

Общий периметр границ территории выявленного объекта культурного наследия: 166,86 м.

Площадь территории выявленного объекта культурного наследия: 1724 кв. м.

22. Графическое описание местоположения границ территории выявленного объекта культурного наследия «Мохтикьёган 41, городище»:



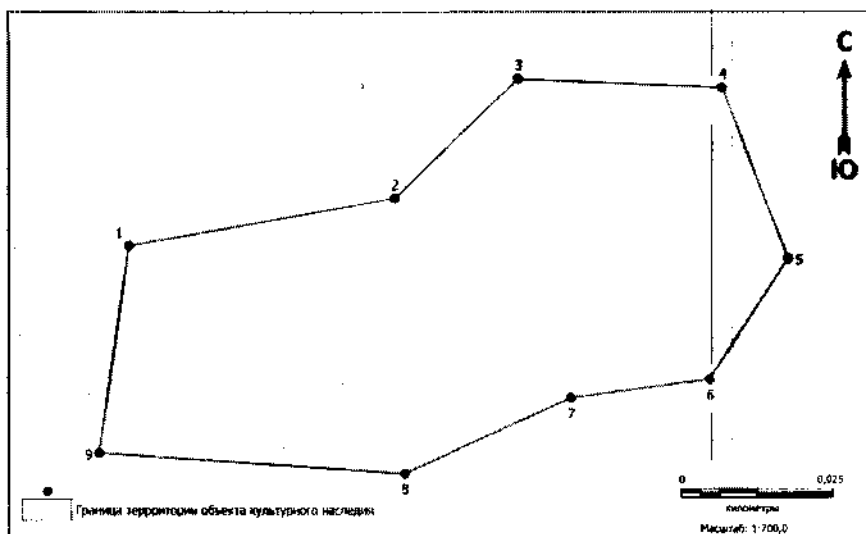
Координаты характерных точек границ территории выявленного объекта культурного наследия «Мохтикьёган 41, городище» в местной системе координат (МСК 86, зона 4)

№ точки	Координаты, м	
	Широта (X)	Долгота (Y)
1	1034335.10	4347425.64
2	1034337.29	4347440.47
3	1034302.79	4347512.95
4	1034265.04	4347498.30
5	1034291.28	4347420.35
6	1034310.32	4347413.32
1	1034335.10	4347425.64

Общий периметр границ территории выявленного объекта культурного наследия: 265,97 м.

Площадь территории выявленного объекта культурного наследия: 4201 кв. м.

23. Графическое описание местоположения границ территории выявленного объекта культурного наследия «Мохтикъёган 42, селище»:



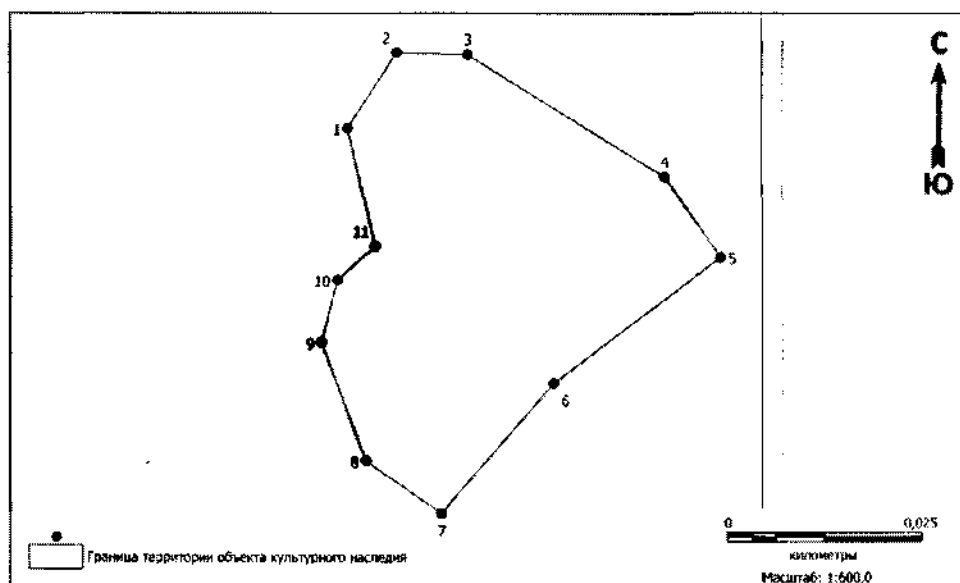
Координаты характерных точек границ территории выявленного объекта культурного наследия «Мохтикъёган 42, селище» в местной системе координат (МСК 86, зона 4)

№ точки	Координаты, м	
	Широта (X)	Долгота (Y)
1	1032451.75	4350300.82
2	1032459.56	4350344.29
3	1032478.86	4350364.46
4	1032477.43	4350397.87
5	1032449.64	4350408.63
6	1032430.05	4350395.77
7	1032427.04	4350373.14
8	1032414.61	4350345.89
9	1032417.98	4350296.00
1	1032451.75	4350300.82

Общий периметр границ территории выявленного объекта культурного наследия: 295,65 м.

Площадь территории выявленного объекта культурного наследия: 4739 кв. м.

24. Графическое описание местоположения границ территории выявленного объекта культурного наследия «Мохтикъёган 43, селище»:



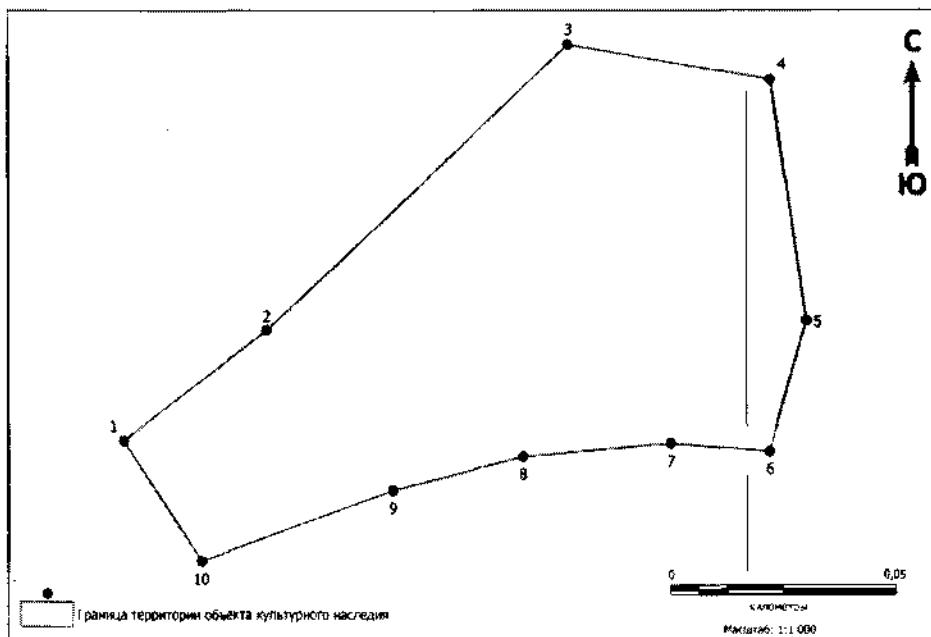
Координаты характерных точек границ территории выявленного объекта культурного наследия «Мохтикъёган 43, селище» в местной системе координат (МСК 86, зона 4)

№ точки	Координаты, м	
	Широта (X)	Долгота (Y)
1	1032434.32	4348529.14
2	1032443.76	4348535.38
3	1032443.52	4348544.40
4	1032428.15	4348569.64
5	1032417.79	4348576.79
6	1032401.73	4348555.46
7	1032385.14	4348541.03
8	1032391.94	4348531.44
9	1032406.98	4348525.79
10	1032414.95	4348527.83
11	1032419.29	4348532.61
1	1032434.32	4348529.14

Общий периметр границ территории выявленного объекта культурного наследия: 169,10 м.

Площадь территории выявленного объекта культурного наследия: 1717 кв. м.

25. Графическое описание местоположения границ территории выявленного объекта культурного наследия «Мохтикъёган 44, селище»:



Координаты характерных точек границ территории выявленного объекта культурного наследия «Мохтикъёган 44, селище» в местной системе координат (МСК 86, зона 4)

№ точки	Координаты, м	
	Широта (X)	Долгота (Y)
1	1032448.47	4348575.03
2	1032471.43	4348606.25
3	1032531.33	4348672.15
4	1032523.96	4348716.52
5	1032473.57	4348724.20
6	1032446.17	4348716.15
7	1032447.93	4348694.56
8	1032445.14	4348662.15
9	1032438.10	4348633.76

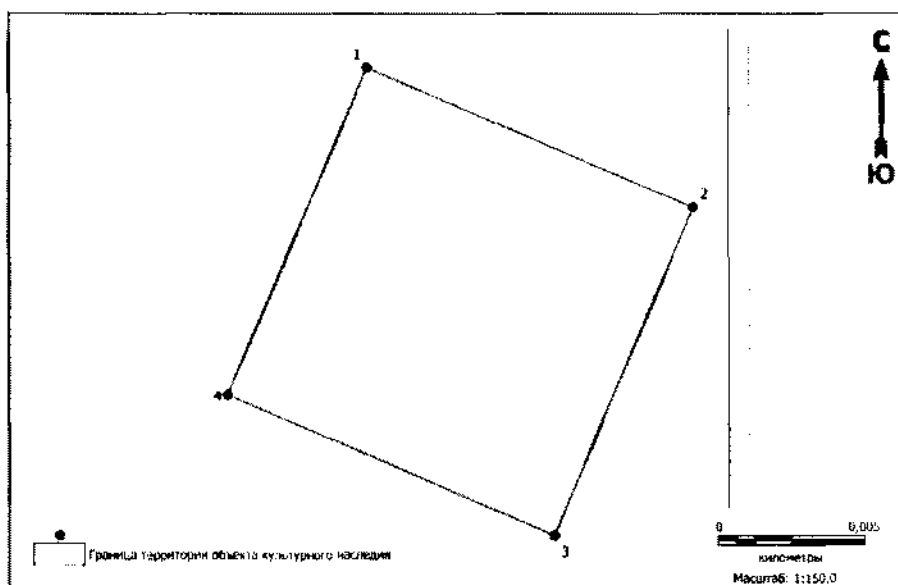


10	1032423.41	4348592.06
1	1032448.47	4348575.03

Общий периметр границ территории выявленного объекта культурного наследия: 410,27 м.

Площадь территории выявленного объекта культурного наследия: 8893 кв. м.

26. Графическое описание местоположения границ территории выявленного объекта культурного наследия «Мохтикъёган 45, ловчая яма»:



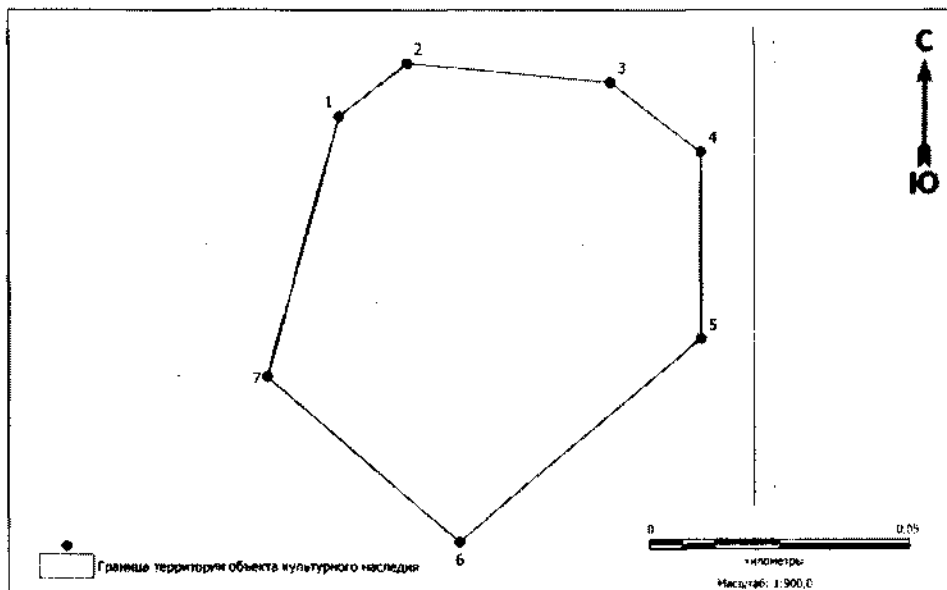
Координаты характерных точек границ территории выявленного объекта культурного наследия «Мохтикъёган 45, ловчая яма» в местной системе координат (МСК 86, зона 4)

№ точки	Координаты, м	
	Широта (X)	Долгота (Y)
1	1032551.35	4348602.48
2	1032546.64	4348613.51
3	1032535.60	4348608.80
4	1032540.32	4348597.76
1	1032551.35	4348602.48

Общий периметр границ территории выявленного объекта культурного наследия: 48,00 м.

Площадь территории выявленного объекта культурного наследия: 144 кв. м.

27. Графическое описание местоположения границ территории выявленного объекта культурного наследия «Мохтикъёган 46, селище»:



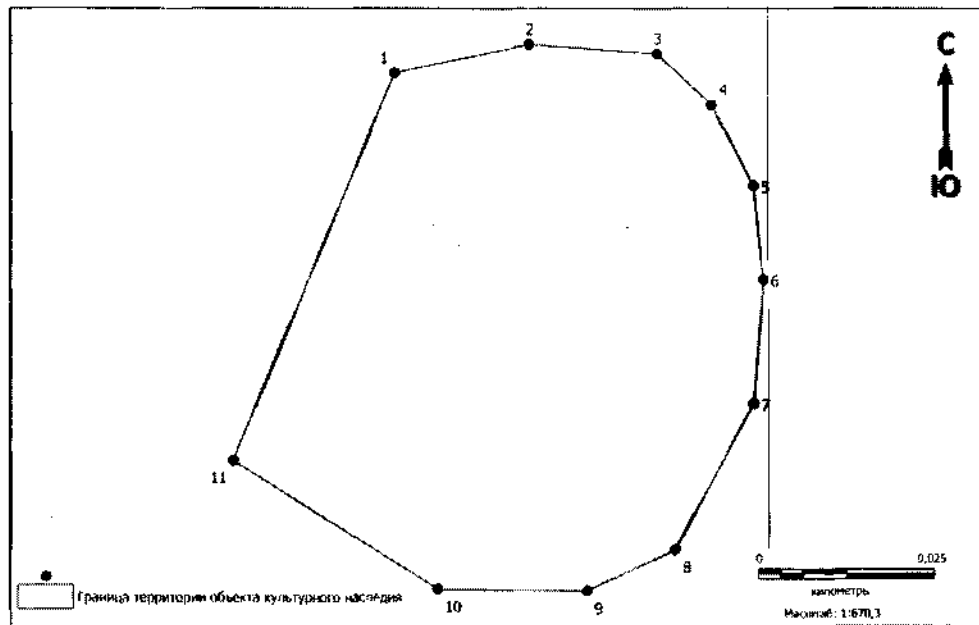
Координаты характерных точек границ территории выявленного объекта культурного наследия «Мохтикъёган 46, селище» в местной системе координат (МСК 86, зона 4)

№ точки	Координаты, м	
	Широта (X)	Долгота (Y)
1	1032422.08	4348936.67
2	1032432.06	4348949.64
3	1032428.46	4348988.36
4	1032415.38	4349005.71
5	1032380.03	4349005.72
6	1032341.41	4348959.52
7	1032372.76	4348923.01
1	1032422.08	4348936.67

Общий периметр границ территории выявленного объекта культурного наследия: 271,85 м.

Площадь территории выявленного объекта культурного наследия: 5249 кв. м.

28. Графическое описание местоположения границ территории выявленного объекта культурного наследия «Нёх-Урий 58, селище»:



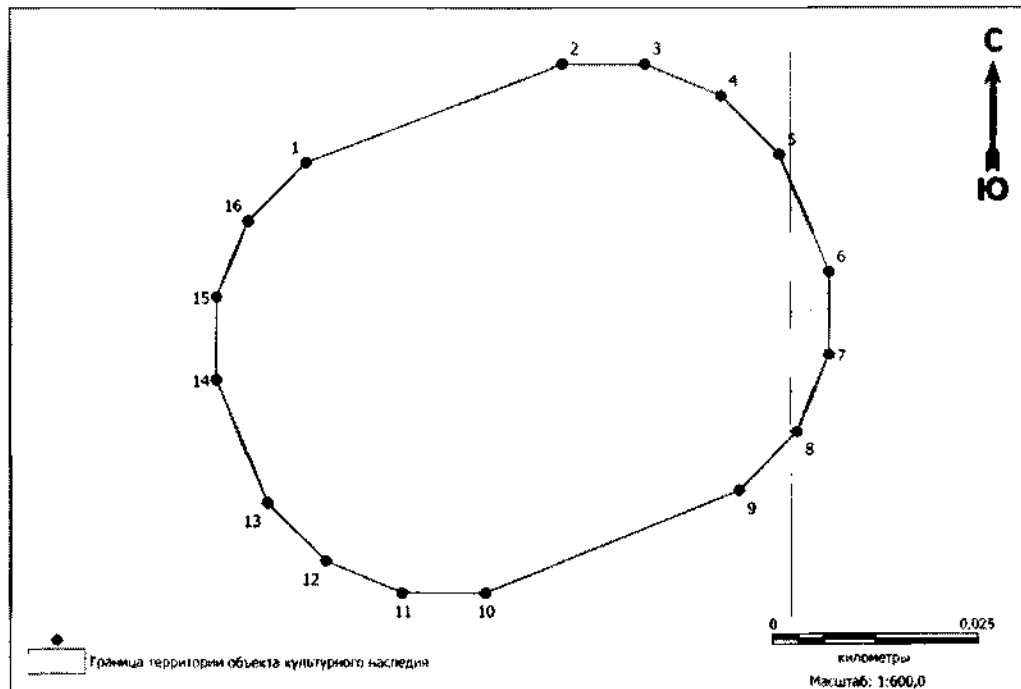
Координаты характерных точек границ территории выявленного объекта культурного наследия «Нёх-Урий 58, селище» в местной системе координат (МСК 86, зона 4)

№ точки	Координаты, м	
	Широта (X)	Долгота (Y)
1	1034434.69	4361454.20
2	1034438.60	4361473.06
3	1034437.34	4361491.04
4	1034430.16	4361498.74
5	1034418.88	4361504.57
6	1034405.78	4361505.98
7	1034388.48	4361504.66
8	1034368.05	4361493.59
9	1034362.28	4361481.18
10	1034362.56	4361460.18
11	1034380.50	4361431.48
1	1034434.69	4361454.20

Общий периметр границ территории выявленного объекта культурного наследия: 241,55 м.

Площадь территории выявленного объекта культурного наследия: 4249 кв. м.

29. Графическое описание местоположения границ территории выявленного объекта культурного наследия «Нёх-Урий 59, селище»:



Координаты характерных точек границ территории выявленного объекта культурного наследия «Нёх-Урий 59, селище» в местной системе координат (МСК 86, зона 4)

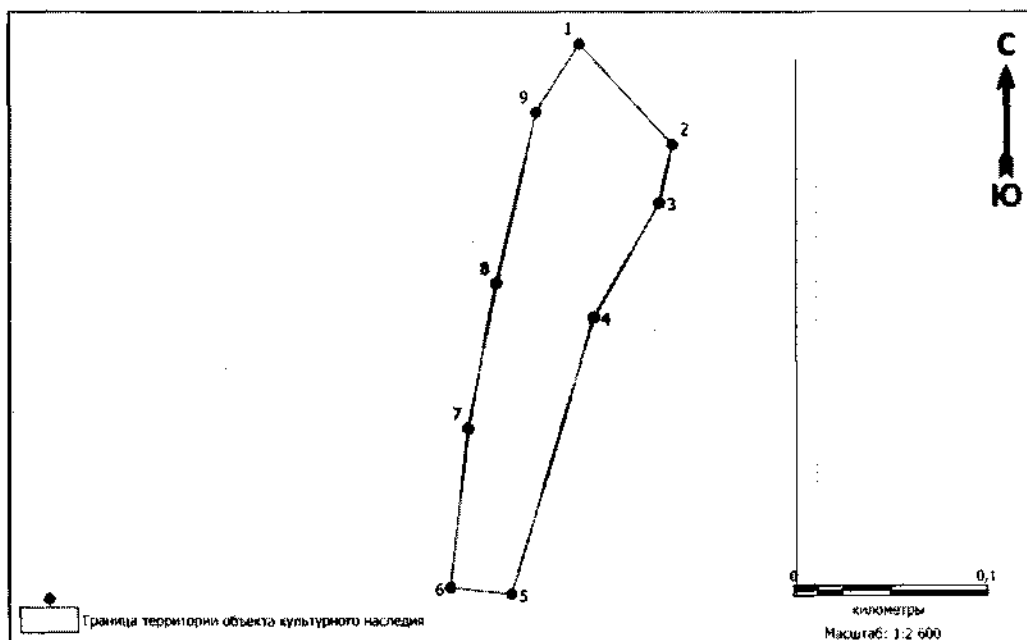
№ точки	Координаты, м	
	Широта (X)	Долгота (Y)
1	1034539.06	4361371.39
2	1034550.87	4361402.24
3	1034550.87	4361412.19
4	1034547.06	4361421.38
5	1034540.03	4361428.41
6	1034525.80	4361434.31
7	1034515.85	4361434.31
8	1034506.66	4361430.50
9	1034499.63	4361423.47

10	1034487.32	4361392.83
11	1034487.32	4361382.88
12	1034491.12	4361373.69
13	1034498.16	4361366.66
14	1034512.89	4361360.56
15	1034522.84	4361360.56
16	1034532.03	4361364.36
1	1034539.06	4361371.39

Общий периметр границ территории выявленного объекта культурного наследия: 216,76 м.

Площадь территории выявленного объекта культурного наследия: 3562 кв. м.

30. Графическое описание местоположения границ территории выявленного объекта культурного наследия «Нёх-Урий 60, селище»:



Координаты характерных точек границ территории выявленного объекта культурного наследия «Нёх-Урий 60, селище» в местной системе координат (МСК 86, зона 4)

№ точки	Координаты, м	
	Широта (X)	Долгота (Y)
1	1036808.97	4365135.40

2	1036757.44	4365183.43
3	1036727.49	4365176.75
4	1036667.94	4365142.75
5	1036525.31	4365099.88
6	1036528.45	4365068.25
7	1036610.82	4365077.41
8	1036685.94	4365092.31
9	1036774.22	4365112.64
1	1036808.97	4365135.40

Общий периметр границ территории выявленного объекта культурного наследия: 642,01 м.

Площадь территории выявленного объекта культурного наследия: 14431 кв. м.