



Аппарат Губернатора, Правительства
Ханты-Мансийского автономного округа – Югры
Управление государственной регистрации
нормативных правовых актов
Внесен в государственный реестр нормативных
правовых актов исполнительных органов
Ханты-Мансийского автономного округа – Югры
За № 7145 от «30» 11 2023 г.

**СЛУЖБА ГОСУДАРСТВЕННОЙ ОХРАНЫ
ОБЪЕКТОВ КУЛЬТУРНОГО НАСЛЕДИЯ
ХАНТЫ-МАНСИЙСКОГО АВТОНОМНОГО ОКРУГА – ЮГРЫ**

ПРИКАЗ

Об утверждении границ территорий и установлении особого режима использования земельных участков в границах территорий выявленных объектов культурного наследия, являющихся объектами археологического наследия, расположенных в Ханты-Мансийском районе Ханты-Мансийского автономного округа – Югры

г. Ханты-Мансийск
29 ноября 2023 года

№ 11-нп

В соответствии с Федеральным законом от 25 июня 2002 года № 73-ФЗ «Об объектах культурного наследия (памятниках истории и культуры) народов Российской Федерации», Законом Ханты-Мансийского автономного округа – Югры от 29 июня 2006 года № 64-оз «О регулировании отдельных отношений в области сохранения, использования, популяризации и государственной охраны объектов культурного наследия», руководствуясь постановлением Правительства Ханты-Мансийского автономного округа – Югры от 30 августа 2012 года № 309-п «О Службе государственной охраны объектов культурного наследия Ханты-Мансийского автономного округа – Югры», в целях обеспечения сохранности выявленных объектов культурного наследия, расположенных в Ханты-Мансийском районе Ханты-Мансийского автономного округа – Югры, **п р и к а з ы в а ю:**

1. Утвердить границы территорий выявленных объектов культурного наследия, являющихся объектами археологического наследия (далее – выявленные объекты культурного наследия), расположенных в Ханты-Мансийском районе Ханты-Мансийского автономного округа – Югры, согласно приложению к настоящему приказу:

- Балинское 52, городище;
- Балинское 54, поселение;
- Балинское 55, поселение;
- Балинское 56, поселение;

- Поселение Бобровка 1;
- Поселение Бобровка 2;
- Городище Нялинское 1;
- Городище Нялинское 2;
- Городище Нялинское 3;
- Поселение Нялинское 4;
- Поселение Нялинское 5;
- Поселение Нялинское 6;
- Поселение Сеуль 1;
- Хотым 4, поселение;
- Хотым 5, местонахождение.

2. Установить особый режим использования земельных участков в границах территорий выявленных объектов культурного наследия, указанных в пункте 1 настоящего приказа, в соответствии со статьей 5.1 Федерального закона от 25 июня 2002 года № 73-ФЗ «Об объектах культурного наследия (памятниках истории и культуры) народов Российской Федерации».

3. Рекомендовать органам местного самоуправления муниципального образования Ханты-Мансийский муниципальный район Ханты-Мансийского автономного округа – Югры в пределах своей компетенции:

3.1. Учитывать и отображать границы территорий выявленных объектов культурного наследия в документах территориального планирования, правилах землепользования и застройки, документации по планировке территории, в случае необходимости вносить в указанные документы изменения в установленном порядке;

3.2. Обеспечить соблюдение особого режима использования земельных участков в границах территории выявленных объектов культурного наследия в соответствии с пунктом 2 настоящего приказа.

4. Контроль за исполнением настоящего приказа возложить на заместителя руководителя Службы государственной охраны объектов культурного наследия Ханты-Мансийского автономного округа – Югры.

Руководитель Службы

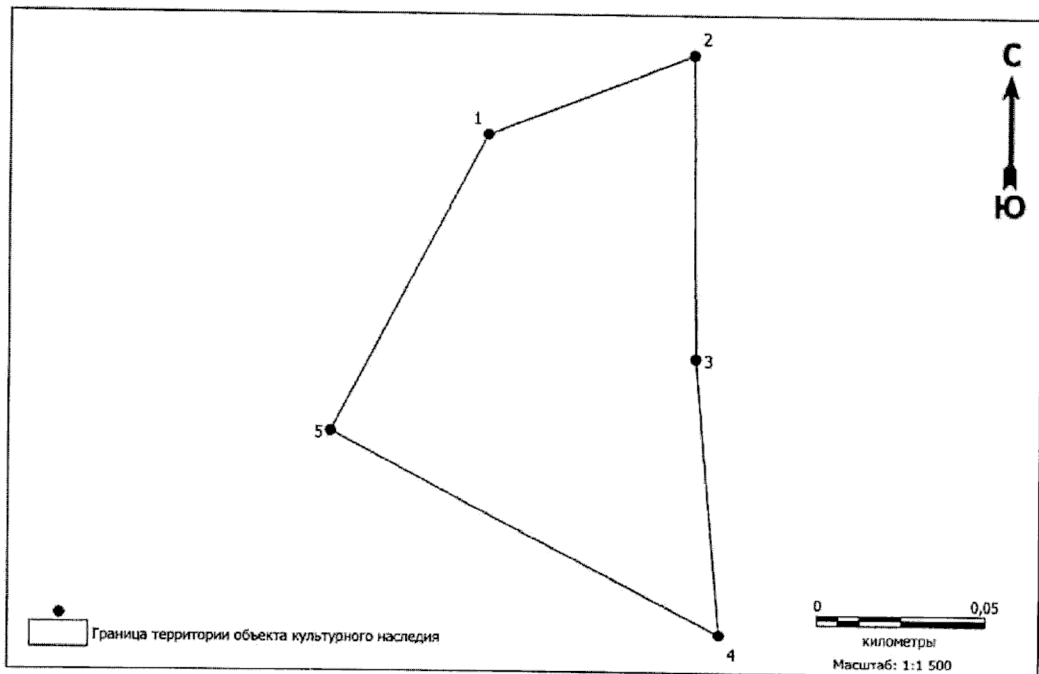


М.И. Усольцев

Приложение
к приказу Службы государственной
охраны объектов культурного наследия
Ханты-Мансийского
автономного округа – Югры
от «29» 11 2023 года № 11-нп

Границы территорий выявленных объектов культурного наследия,
являющихся объектами археологического наследия,
расположенных в Ханты-Мансийском районе Ханты-Мансийского
автономного округа – Югры

1. Графическое описание местоположения границ территории выявленного объекта культурного наследия «Балинское 52, городище»:



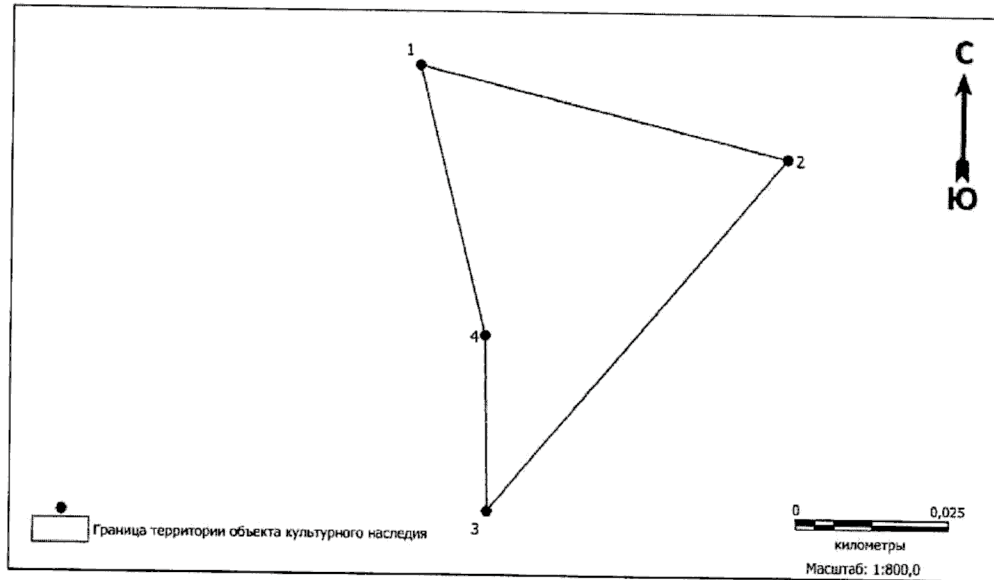
Координаты характерных точек границ территории
выявленного объекта культурного наследия «Балинское 52, городище»
в местной системе координат (МСК 86, зона 2)

№ точки	Координаты, м	
	Широта (X)	Долгота (Y)
1	1016896,63	2735343,35
2	1016920,31	2735403,89
3	1016830,95	2735404,83
4	1016749,18	2735412,10
5	1016809,11	2735297,25
1	1016896,63	2735343,35

Общий периметр границ территории выявленного объекта культурного наследия: 463,3 м.

Площадь территории выявленного объекта культурного наследия: 11350 кв. м.

2. Графическое описание местоположения границ территории выявленного объекта культурного наследия «Балинское 54, поселение»:



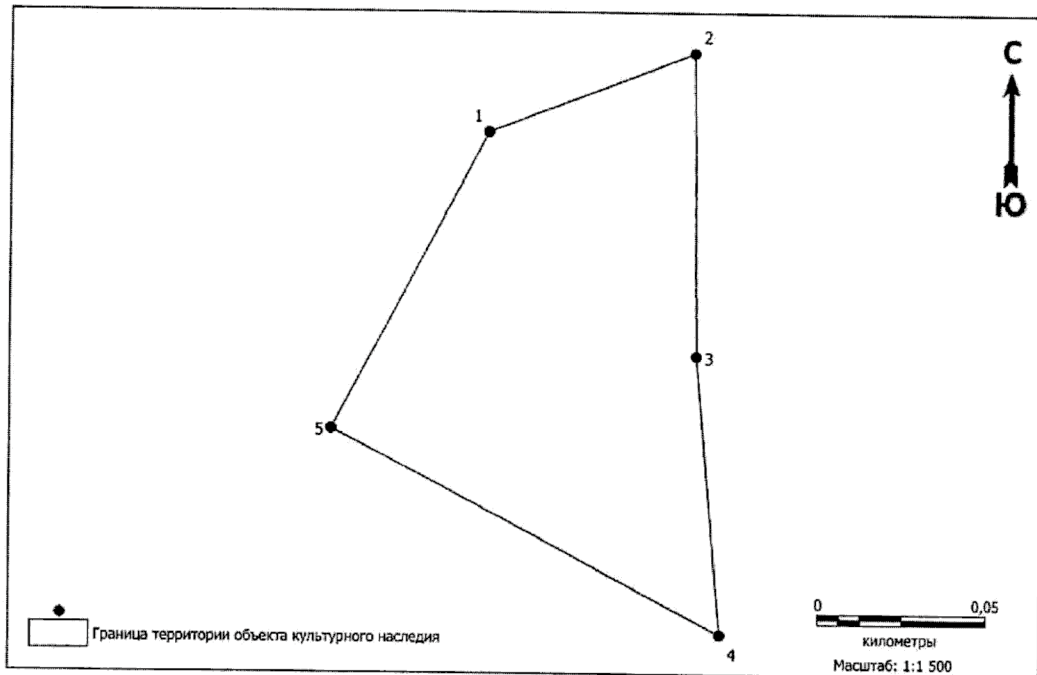
Координаты характерных точек границ территории выявленного объекта культурного наследия «Балинское 54, поселение» в местной системе координат (МСК 86, зона 2)

№ точки	Координаты, м	
	Широта (X)	Долгота (Y)
1	1016923,79	2735484,14
2	1016908,94	2735544,18
3	1016851,02	2735495,63
4	1016879,84	2735495,14
1	1016923,79	2735484,14

Общий периметр границ территории выявленного объекта культурного наследия: 211 м.

Площадь территории выявленного объекта культурного наследия: 1951 кв. м.

3. Графическое описание местоположения границ территории выявленного объекта культурного наследия «Балинское 55, поселение»:



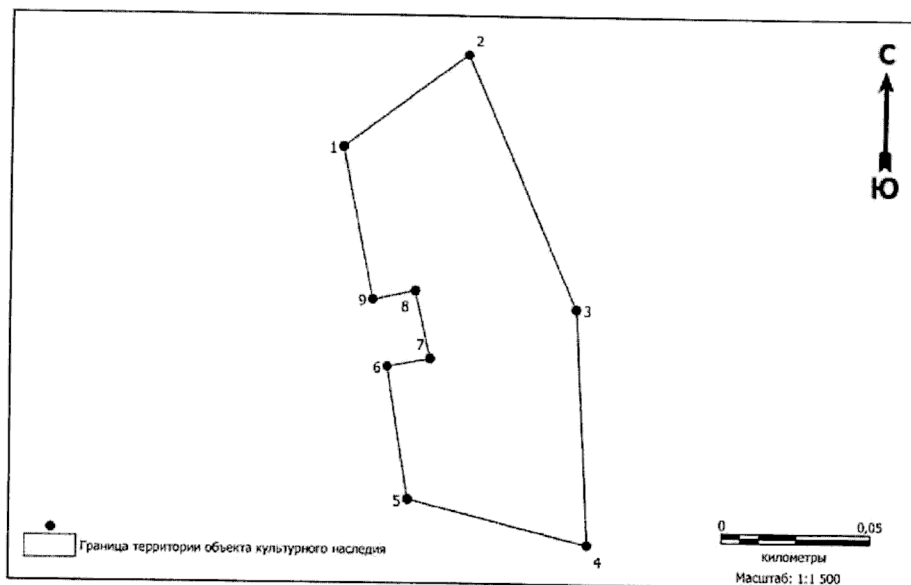
Координаты характерных точек границ территории выявленного объекта культурного наследия «Балинское 55, поселение» в местной системе координат (МСК 86, зона 2)

№ точки	Координаты, м	
	Широта (X)	Долгота (Y)
1	1016896,63	2735343,35
2	1016920,31	2735403,89
3	1016830,95	2735404,83
4	1016749,18	2735412,10
5	1016809,11	2735297,25
1	1016896,63	2735343,35

Общий периметр границ территории выявленного объекта культурного наследия: 463,3 м.

Площадь территории выявленного объекта культурного наследия: 11350 кв. м.

4. Графическое описание местоположения границ территории выявленного объекта культурного наследия «Балинское 56, поселение»:



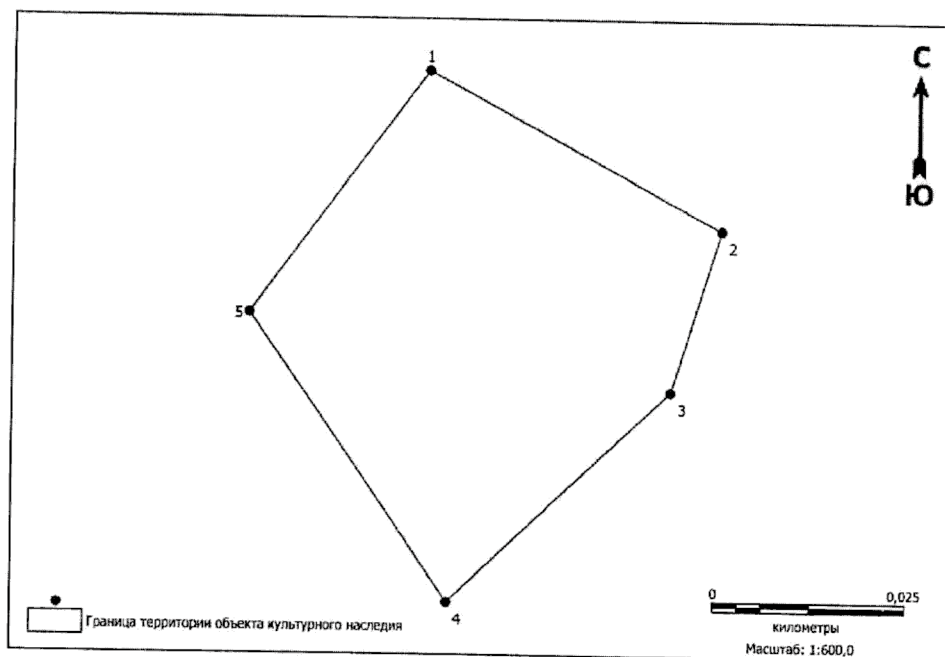
Координаты характерных точек границ территории выявленного объекта культурного наследия «Балинское 56, поселение» в местной системе координат (МСК 86, зона 2)

№ точки	Координаты, м	
	Широта (X)	Долгота (Y)
1	1017040,91	2735461,70
2	1017072,25	2735503,22
3	1016987,46	2735540,07
4	1016908,94	2735544,18
5	1016923,79	2735484,14
6	1016967,68	2735476,98
7	1016970,37	2735491,30
8	1016993,37	2735486,12
9	1016990,43	2735471,96
1	1017040,91	2735461,70

Общий периметр границ территории выявленного объекта культурного наследия: 8251 м.

Площадь территории выявленного объекта культурного наследия: 433 кв. м.

5. Графическое описание местоположения границ территории выявленного объекта культурного наследия «Поселение Бобровка 1»:



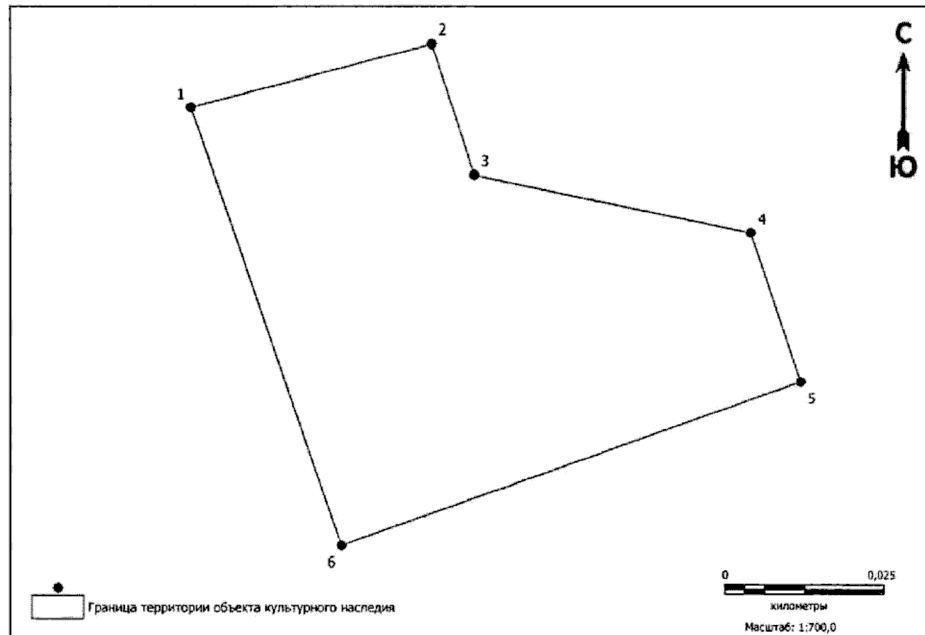
Координаты характерных точек границ территории выявленного объекта культурного наследия «Поселение Бобровка 1» в местной системе координат (МСК 86, зона 2)

№ точки	Координаты, м	
	Широта (X)	Долгота (Y)
1	846675,02	2717070,89
2	846654,65	2717108,75
3	846633,65	2717102,37
4	846606,44	2717073,65
5	846643,68	2717047,85
1	846675,02	2717070,89

Общий периметр границ территории выявленного объекта культурного наследия: 188,1 м.

Площадь территории выявленного объекта культурного наследия: 2303 кв. м.

6. Графическое описание местоположения границ территории выявленного объекта культурного наследия «Поселение Бобровка 2»:



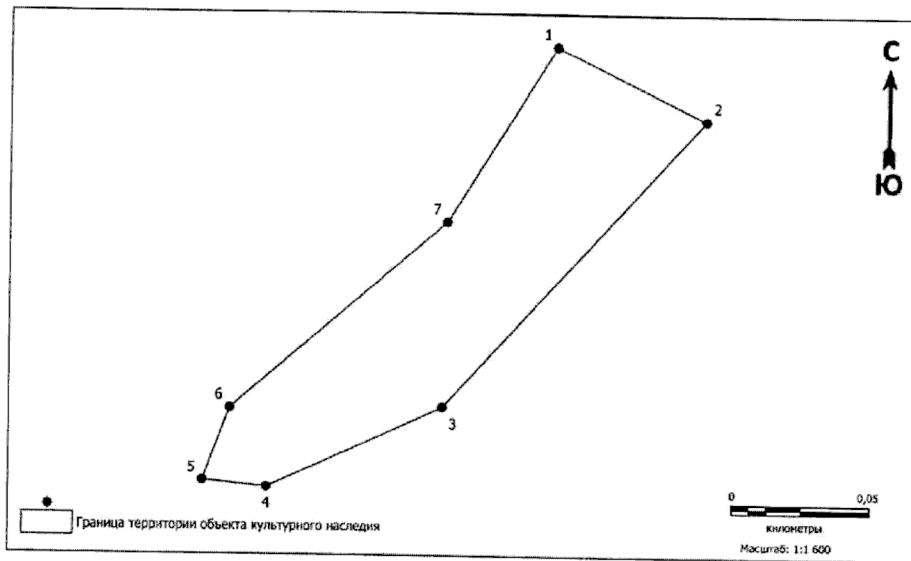
Координаты характерных точек границ территории выявленного объекта культурного наследия «Поселение Бобровка 2» в местной системе координат (МСК 86, зона 2)

№ точки	Координаты, м	
	Широта (X)	Долгота (Y)
1	846534,1072	2716991,722
2	846544,1359	2717029,074
3	846523,5944	2717035,656
4	846514,7435	2717078,403
5	846491,6499	2717086,036
6	846466,1054	2717014,989
1	846534,1072	2716991,722

Общий периметр границ территории выявленного объекта культурного наследия: 274,6 м.

Площадь территории выявленного объекта культурного наследия: 4000 кв. м.

7. Графическое описание местоположения границ территории выявленного объекта культурного наследия «Городище Нялинское 1»:



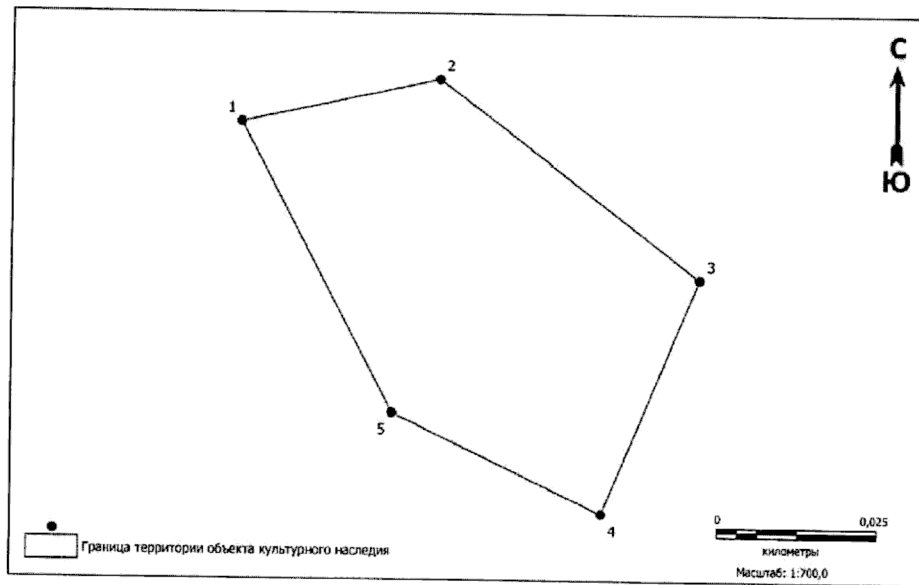
Координаты характерных точек границ территории выявленного объекта культурного наследия «Городище Нялинское 1» в местной системе координат (МСК 86, зона 2)

№ точки	Координаты, м	
	Широта (X)	Долгота (Y)
1	993767,76	2683568,86
2	993741,81	2683622,37
3	993638,72	2683528,65
4	993609,74	2683465,68
5	993612,08	2683442,71
6	993638,15	2683452,37
7	993705,15	2683530,00
1	993767,76	2683568,86

Общий периметр границ территории выявленного объекта культурного наследия: 493,5 м.

Площадь территории выявленного объекта культурного наследия: 9093 кв. м.

8. Графическое описание местоположения границ территории выявленного объекта культурного наследия «Городище Нялинское 2»:



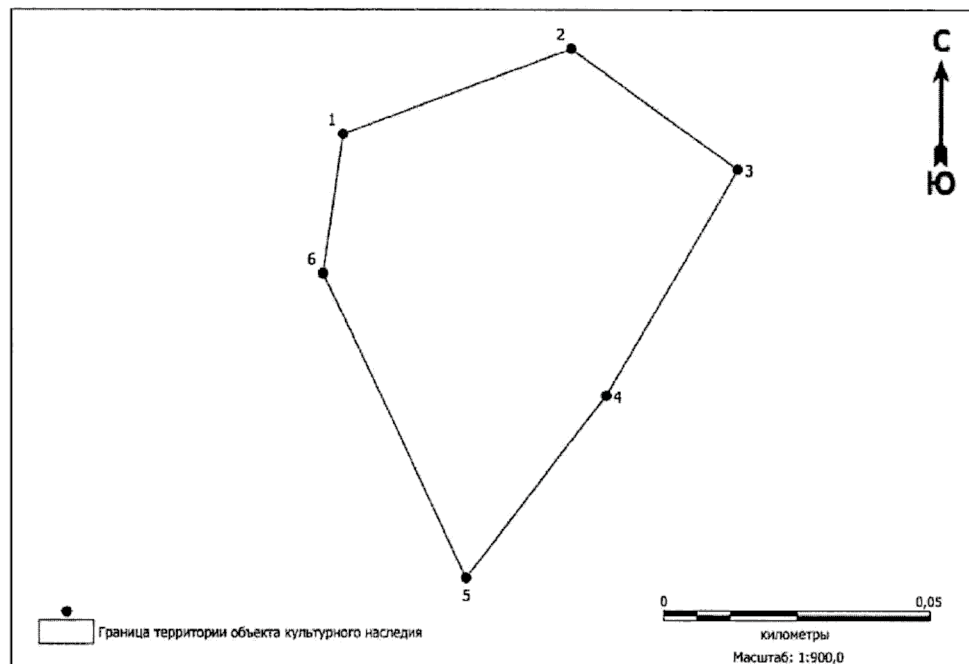
Координаты характерных точек границ территории выявленного объекта культурного наследия «Городище Нялинское 2» в местной системе координат (МСК 86, зона 2)

№ точки	Координаты, м	
	Широта (X)	Долгота (Y)
1	993677,98	2684602,56
2	993684,83	2684633,23
3	993654,06	2684673,59
4	993617,76	2684658,69
5	993633,21	2684626,15
1	993677,98	2684602,56

Общий периметр границ территории выявленного объекта культурного наследия: 207,3 м.

Площадь территории выявленного объекта культурного наследия: 2606 кв. м.

9. Графическое описание местоположения границ территории выявленного объекта культурного наследия «Городище Нялинское 3»:



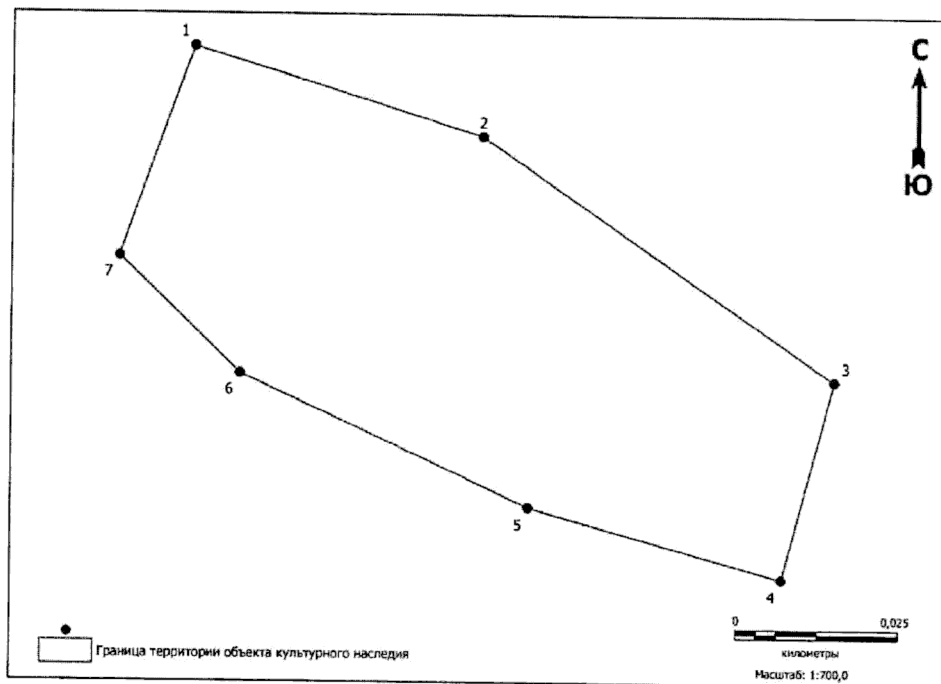
Координаты характерных точек границ территории выявленного объекта культурного наследия «Городище Нялинское 3» в местной системе координат (МСК 86, зона 2)

№ точки	Координаты, м	
	Широта (X)	Долгота (Y)
1	992486,96	2685310,00
2	992503,03	2685353,29
3	992480,28	2685384,58
4	992437,60	2685359,80
5	992403,21	2685333,28
6	992460,80	2685306,27
1	992486,96	2685310,00

Общий периметр границ территории выявленного объекта культурного наследия: 266,8 м.

Площадь территории выявленного объекта культурного наследия: 4360 кв. м.

10. Графическое описание местоположения границ территории выявленного объекта культурного наследия «Поселение Нялинское 4»:



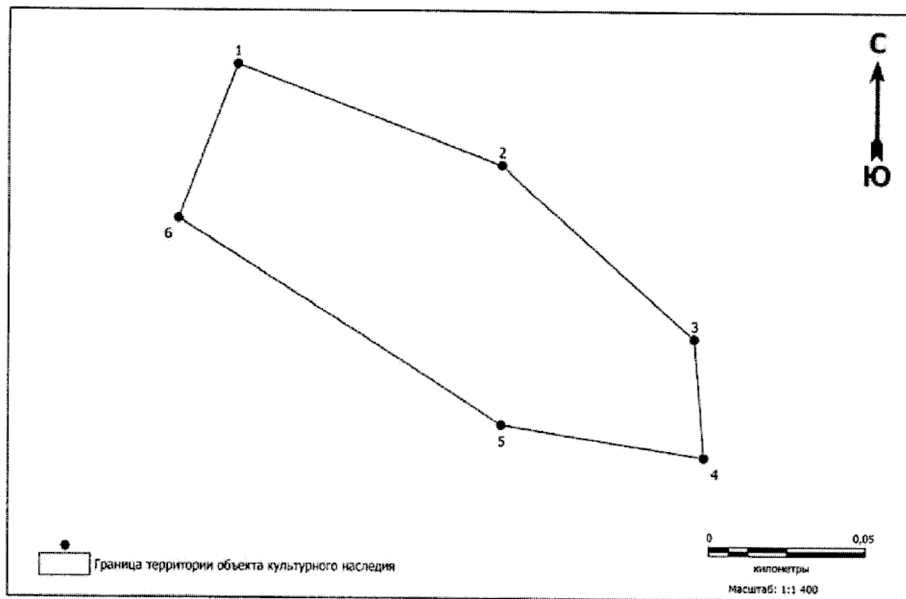
Координаты характерных точек границ территории выявленного объекта культурного наследия «Поселение Нялинское 4» в местной системе координат (МСК 86, зона 2)

№ точки	Координаты, м	
	Широта (X)	Долгота (Y)
1	991390,72	2685900,96
2	991376,87	2685944,86
3	991340,24	2685998,50
4	991310,08	2685990,61
5	991320,69	2685952,12
6	991341,00	2685908,13
7	991358,58	2685889,82
1	991390,72	2685900,96

Общий периметр границ территории выявленного объекта культурного наследия: 288,9 м.

Площадь территории выявленного объекта культурного наследия: 4561 кв. м.

11. Графическое описание местоположения границ территории выявленного объекта культурного наследия «Поселение Нялинское 5»:



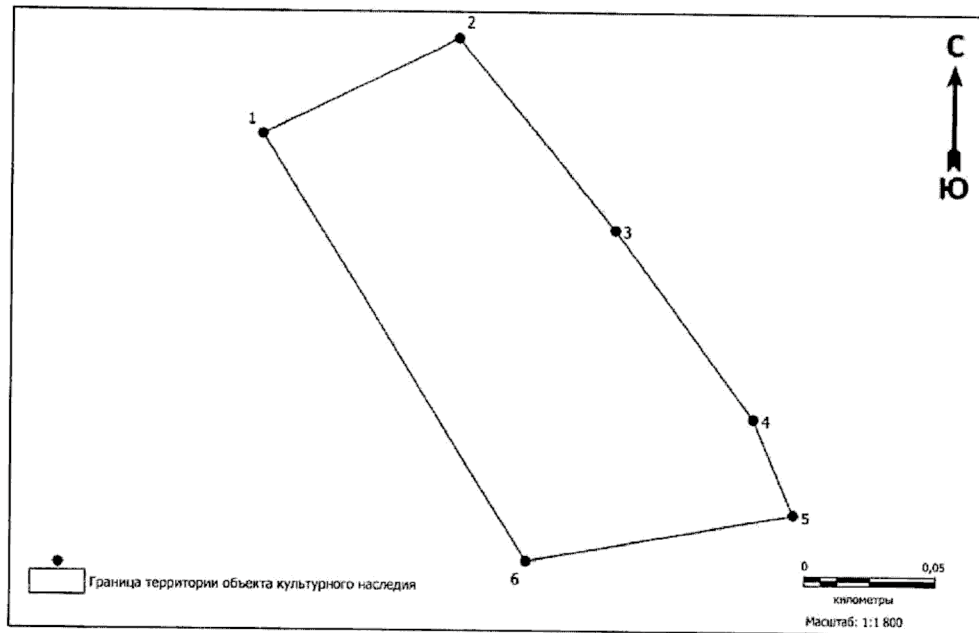
Координаты характерных точек границ территории выявленного объекта культурного наследия «Поселение Нялинское 5» в местной системе координат (МСК 86, зона 2)

№ точки	Координаты, м	
	Широта (X)	Долгота (Y)
1	994590,57	2688678,13
2	994558,91	2688761,77
3	994503,99	2688822,63
4	994466,63	2688825,70
5	994476,78	2688761,73
6	994542,02	2688659,46
1	994590,57	2688678,13

Общий периметр границ территории выявленного объекта культурного наследия: 445,4 м.

Площадь территории выявленного объекта культурного наследия: 10140 кв. м.

12. Графическое описание местоположения границ территории выявленного объекта культурного наследия «Поселение Нялинское б»:



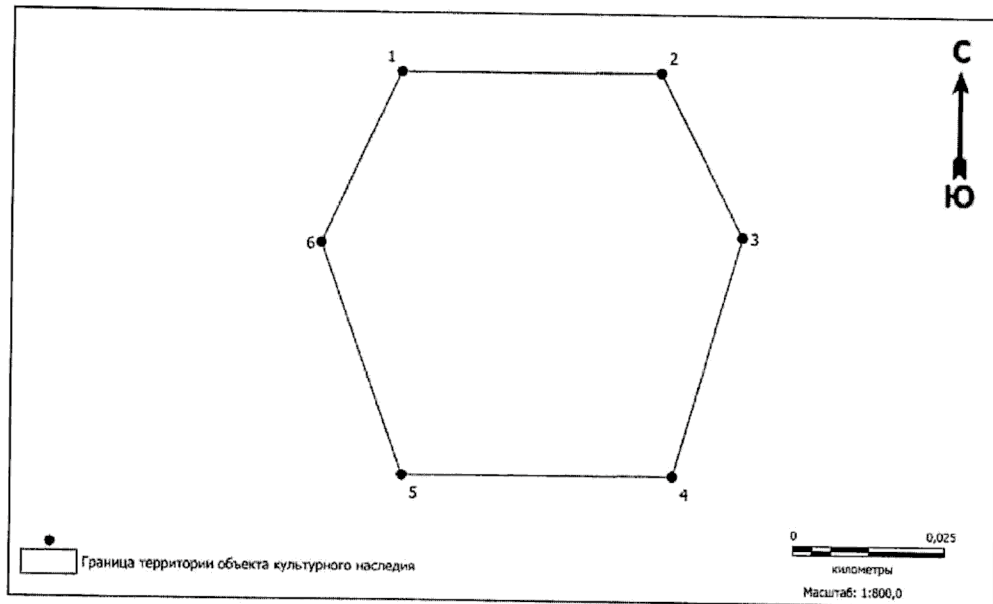
Координаты характерных точек границ территории выявленного объекта культурного наследия «Поселение Нялинское б» в местной системе координат (МСК 86, зона 2)

№ точки	Координаты, м	
	Широта (X)	Долгота (Y)
1	995337,08	2687204,45
2	995373,56	2687278,13
3	995301,40	2687337,34
4	995231,34	2687389,34
5	995195,41	2687404,36
6	995177,35	2687304,37
1	995337,08	2687204,45

Общий периметр границ территории выявленного объекта культурного наследия: 589,8 м.

Площадь территории выявленного объекта культурного наследия: 18750 кв. м.

13. Графическое описание местоположения границ территории выявленного объекта культурного наследия «Поселение Сеуль 1»:



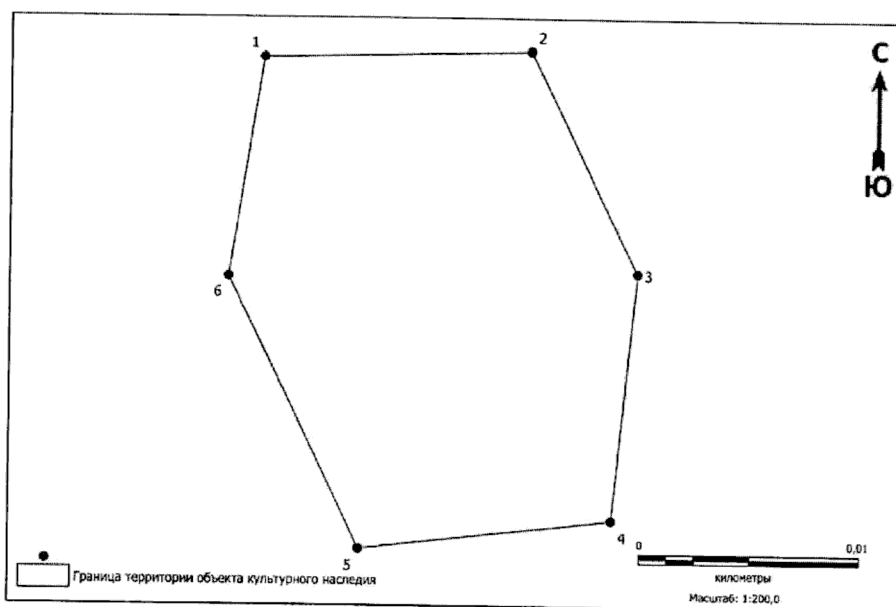
Координаты характерных точек границ территории выявленного объекта культурного наследия «Поселение Сеуль 1» в местной системе координат (МСК 86, зона 2)

№ точки	Координаты, м	
	Широта (X)	Долгота (Y)
1	986471,55	2577401,61
2	986471,68	2577443,94
3	986444,86	2577457,42
4	986405,86	2577446,34
5	986405,69	2577402,16
6	986443,44	2577388,75
1	986471,55	2577401,61

Общий периметр границ территории выявленного объекта культурного наследия: 227,4 м.

Площадь территории выявленного объекта культурного наследия: 3669 кв. м.

14. Графическое описание местоположения границ территории выявленного объекта культурного наследия «Хотым 4, поселение»:



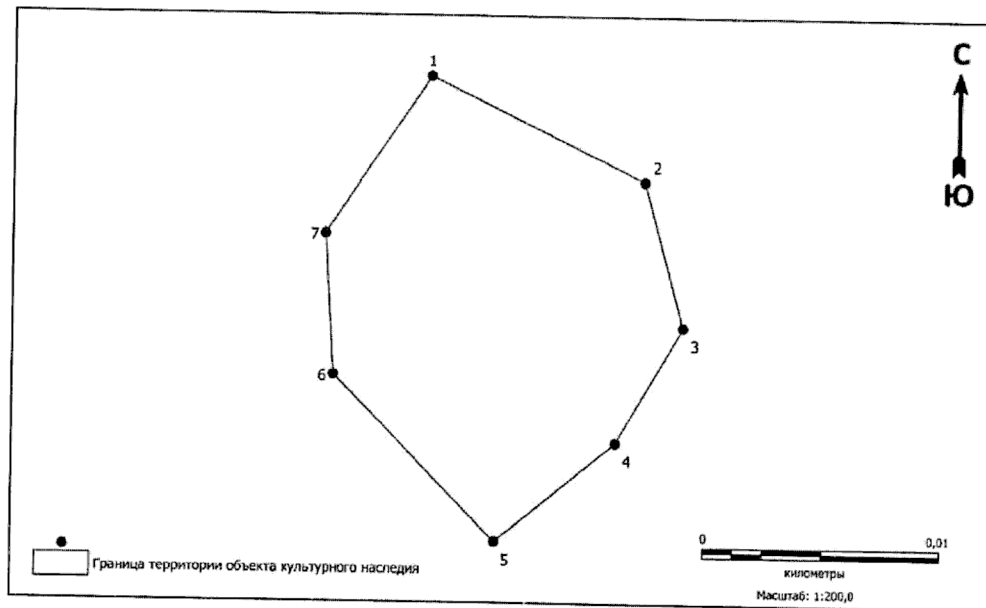
Координаты характерных точек границ территории выявленного объекта культурного наследия «Хотым 4, поселение» в местной системе координат (МСК 86, зона 2)

№ точки	Координаты, м	
	Широта (X)	Долгота (Y)
1	988062,52	2567450,04
2	988062,83	2567462,01
3	988052,95	2567466,86
4	988041,86	2567465,76
5	988040,55	2567454,41
6	988052,74	2567448,49
1	988062,52	2567450,04

Общий периметр границ территории выявленного объекта культурного наследия: 68,82 м.

Площадь территории выявленного объекта культурного наследия: 332,5 кв. м.

15. Графическое описание местоположения границ территории выявленного объекта культурного наследия «Хотым 5, местонахождение»:



Координаты характерных точек границ территории выявленного объекта культурного наследия «Хотым 5, местонахождение» в местной системе координат (МСК 86, зона 2)

№ точки	Координаты, м	
	Широта (X)	Долгота (Y)
1	987980,64	2567420,92
2	987976,22	2567429,88
3	987970,23	2567431,53
4	987965,37	2567428,75
5	987961,19	2567423,72
6	987968,16	2567416,92
7	987973,99	2567416,55
1	987980,64	2567420,92

Общий периметр границ территории выявленного объекта культурного наследия: 51,74 м.

Площадь территории выявленного объекта культурного наследия: 187,5 кв. м.