



Аппарат Губернатора, Правительства  
Ханты-Мансийского автономного округа – Югры  
Управление государственной регистрации  
нормативных правовых актов  
Внесен в государственный реестр нормативных  
правовых актов исполнительных органов  
Ханты-Мансийского автономного округа – Югры  
За № 4290 от « 27 » 12 20 23 г.

**ДЕПАРТАМЕНТ  
ПРОСТРАНСТВЕННОГО РАЗВИТИЯ И АРХИТЕКТУРЫ  
ХАНТЫ-МАНСИЙСКОГО АВТОНОМНОГО ОКРУГА – ЮГРЫ**

**ПРИКАЗ**

**Об утверждении документации по планировке территории**


**г. Ханты-Мансийск  
от 25 декабря 2023 года**

**№61-пп**

На основании статьи 45 Градостроительного кодекса Российской Федерации, Закона Ханты-Мансийского автономного округа – Югры от 18 апреля 2007 года № 39-оз «О градостроительной деятельности на территории Ханты-Мансийского автономного округа – Югры» **п р и к а з ы в а ю:**

Утвердить основные части проекта планировки территории и проекта межевания территории для размещения объекта капитального строительства «Кусты скважин № 934, 795, 596 Нивагальского месторождения. Нивагальского лицензионного участка», расположенного на территориях двух муниципальных образований Ханты-Мансийского автономного округа – Югры (приложения 1 – 4).

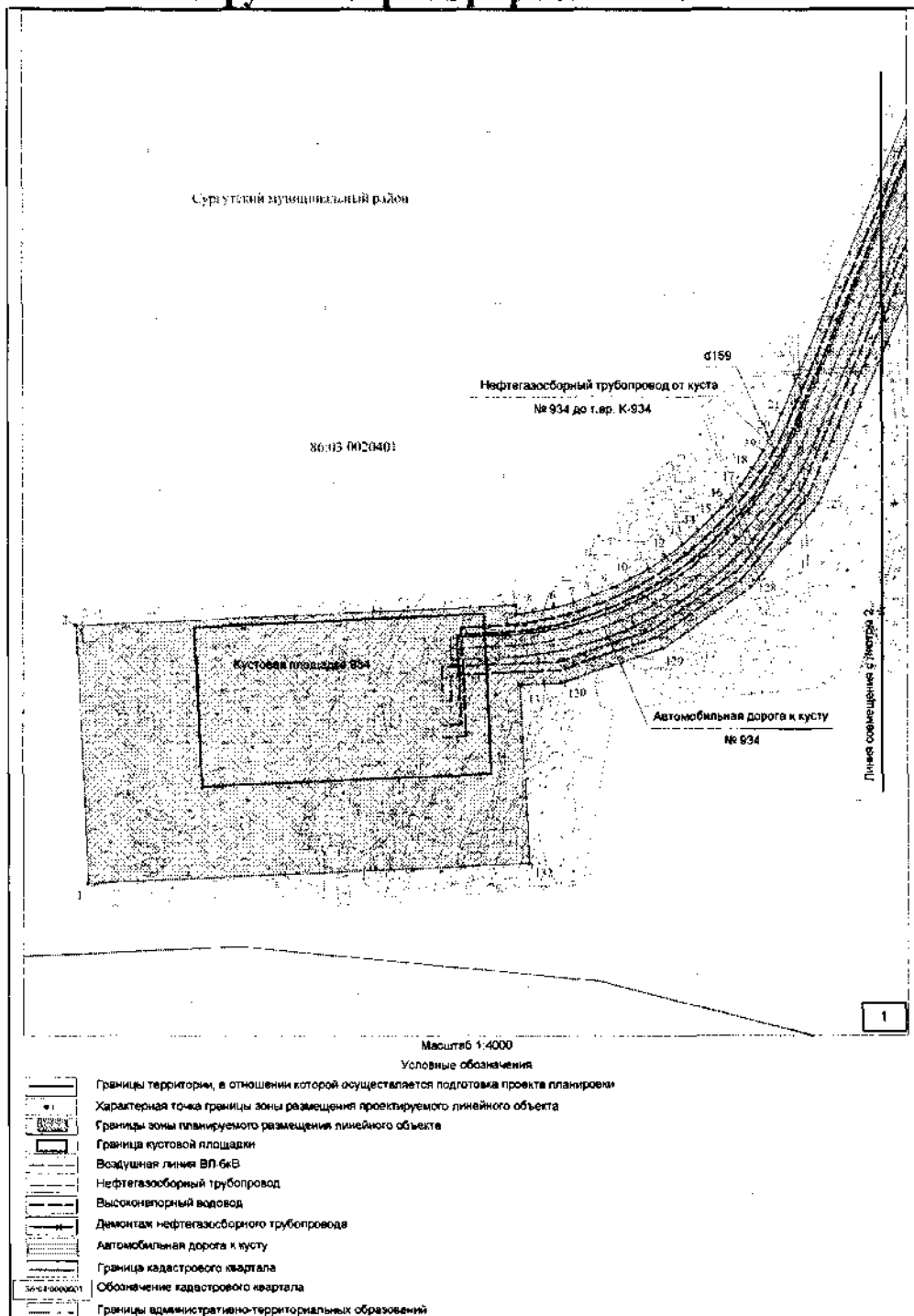
Директор Департамента  
пространственного развития  
и архитектуры автономного округа  
главный архитектор



**В.В. Семенова**

Приложение 1  
к приказу Департамента пространственного  
развития и архитектуры  
Ханты-Мансийского  
автономного округа – Югры  
от 25 декабря 2023 года №61-нп

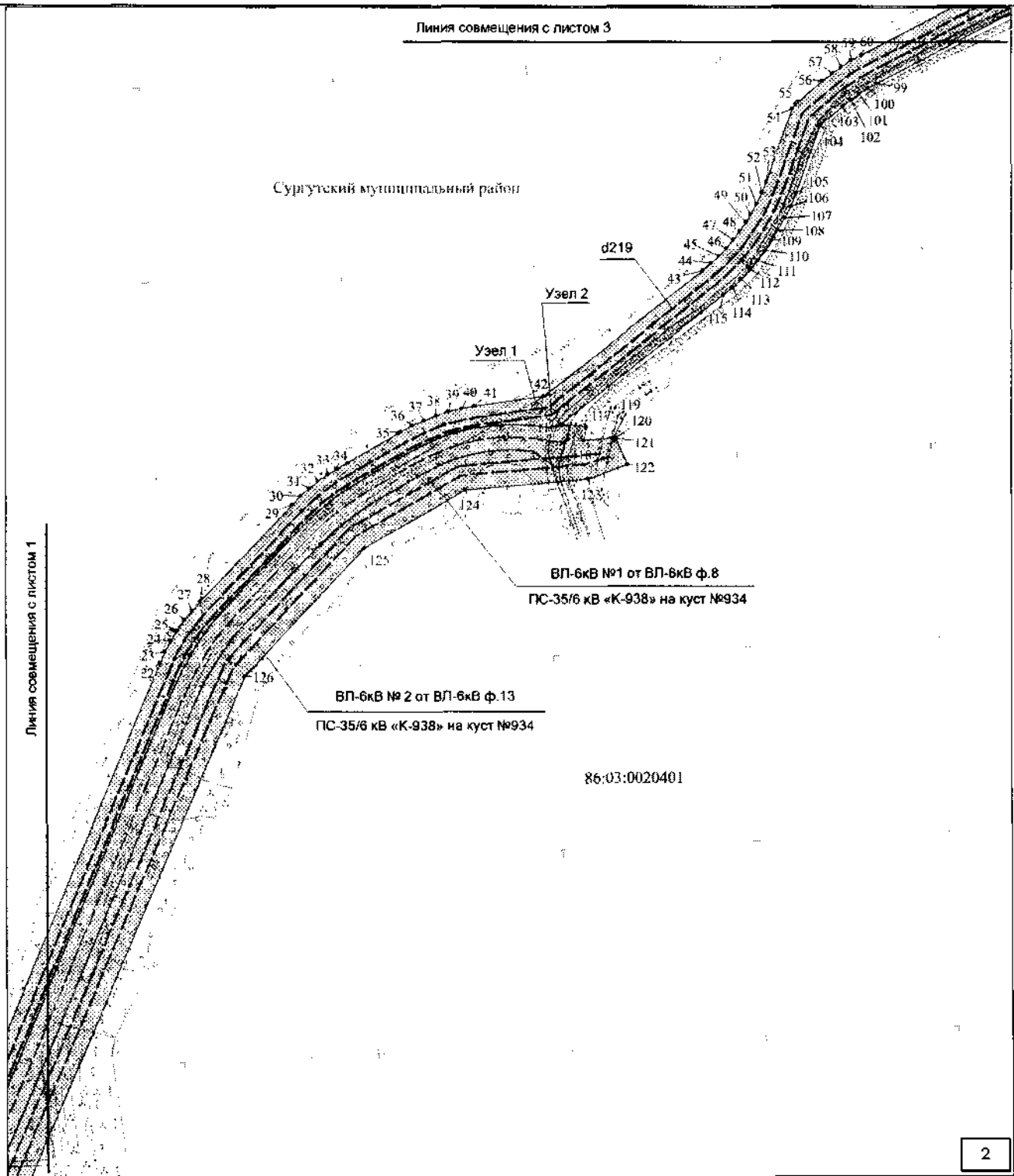
**Проект планировки территории для размещения объекта капитального строительства «Кусты скважин № 934, 795, 596 Нивагальского месторождения. Нивагальского лицензионного участка», расположенного на территориях двух муниципальных образований Ханты-Мансийского автономного округа – Югры. Графическая часть**



Линия совмещения с листом 3

Сургутский муниципальный район

Линия совмещения с листом 1















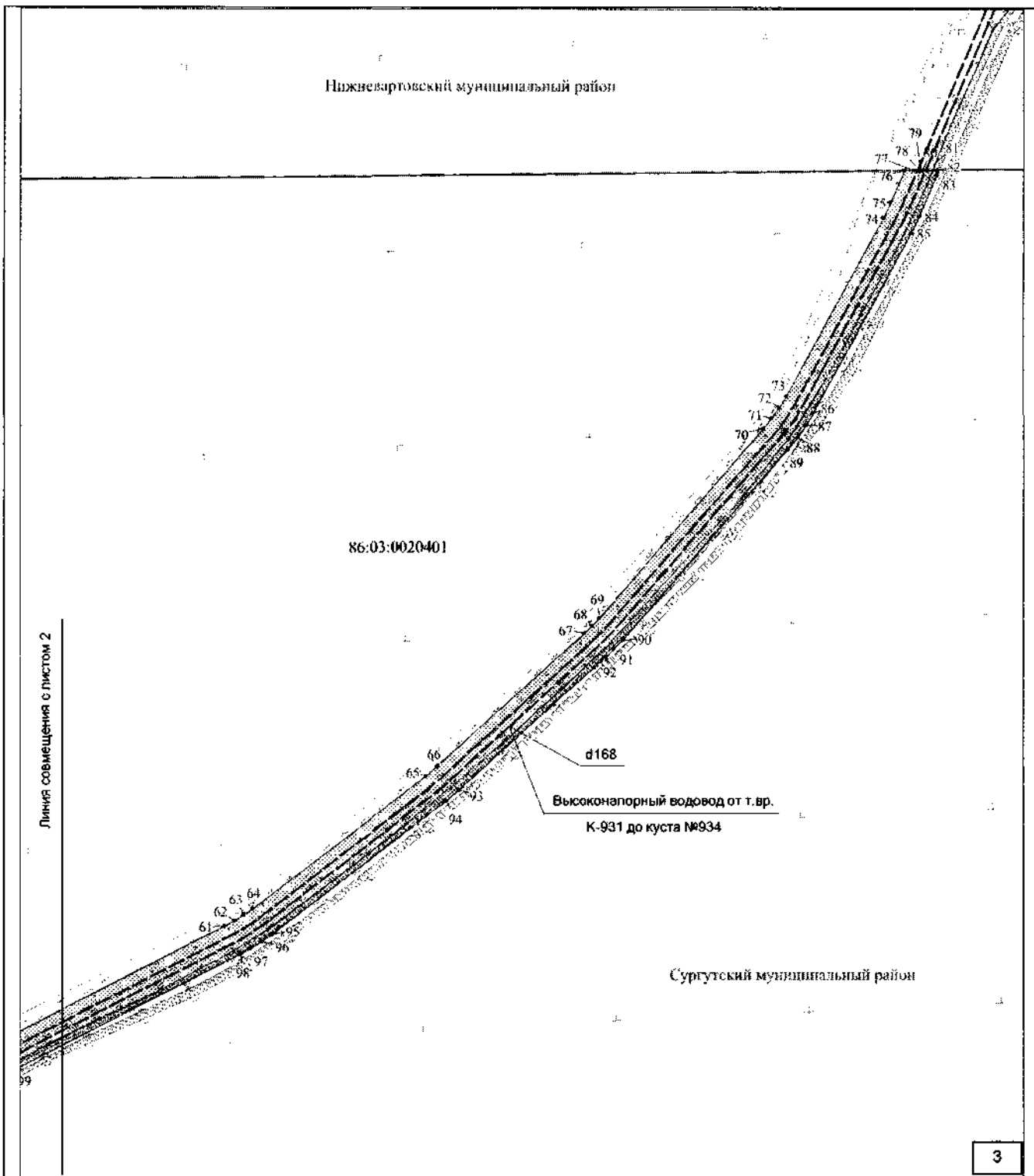
86:03:0020401

2

Масштаб 1:4000

Условные обозначения

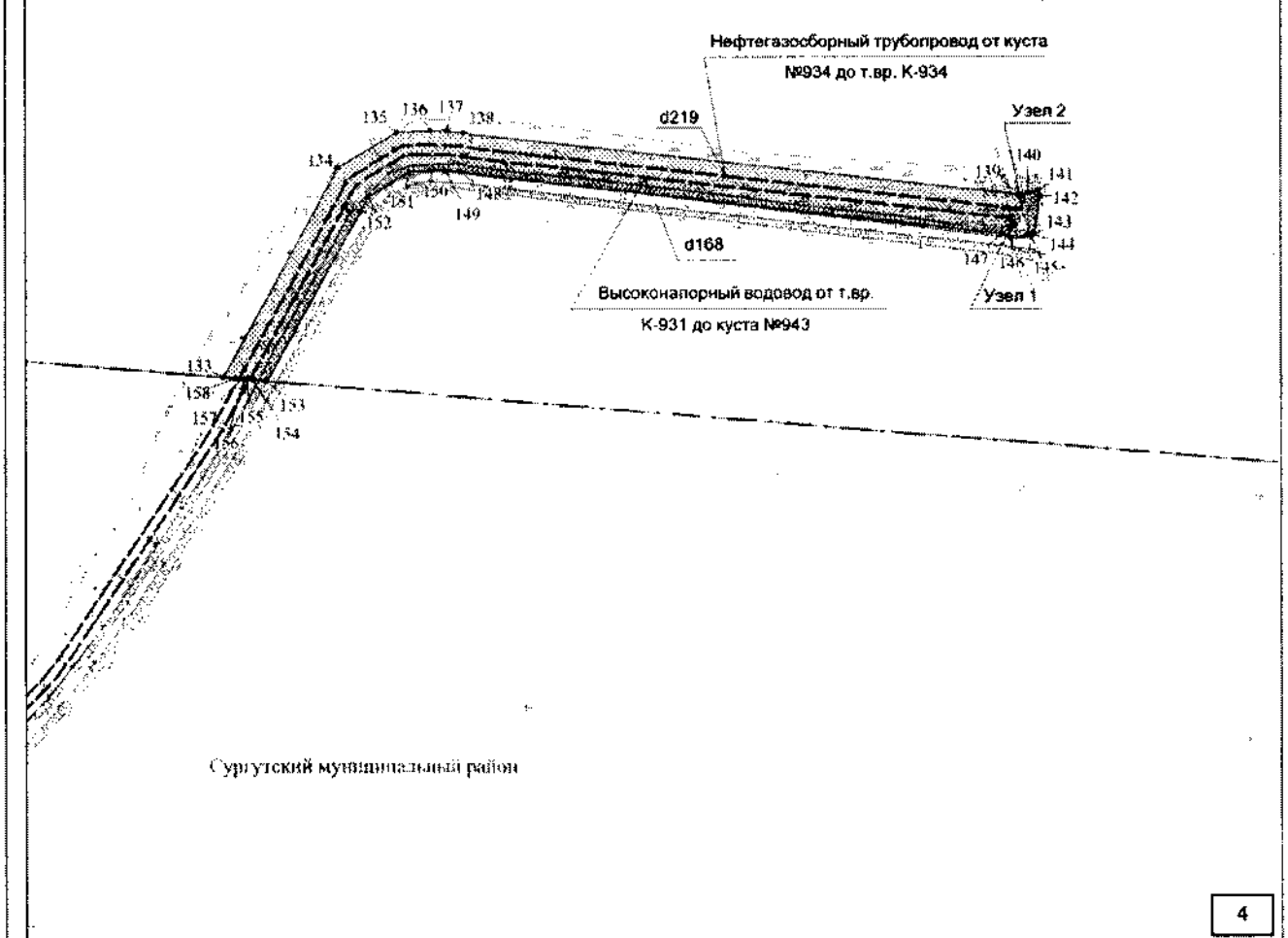
-  Границы территории, в отношении которой осуществляется подготовка проекта планировки
-  Характерная точка границы зоны размещения проектируемого линейного объекта
-  Границы зоны планируемого размещения линейного объекта
-  Граница кустовой площадки
-  Воздушная линия ВЛ-6кВ
-  Нефтегазосборный трубопровод
-  Высоконапорный водовод
-  Демонтаж нефтегазосборного трубопровода
-  Автомобильная дорога к кусту
-  Граница кадастрового квартала
-  Обозначение кадастрового квартала
-  Границы административно-территориальных образований



	Границы территории, в отношении которой осуществляется подготовка проекта планировки
	Характерная точка границы зоны размещения проектируемого линейного объекта
	Границы зоны планируемого размещения линейного объекта
	Граница кустовой площадки
	Воздушная линия ВЛ-6кВ
	Нефтегазосборный трубопровод
	Высоконапорный водовод
	Демонтаж нефтегазосборного трубопровода
	Автомобильная дорога к кусту
	Граница кадастрового квартала
	Обозначение кадастрового квартала
	Границы административно-территориальных образований

Нижевартовский муниципальный район













86:04:0000001



4

Масштаб 1:4000

Условные обозначения

-  Границы территории, в отношении которой осуществляется подготовка проекта планировки
-  Характерная точка границы зоны размещения проектируемого линейного объекта
-  Границы зоны планируемого размещения линейного объекта
-  Граница кустовой площадки
-  Воздушная линия ВЛ-6кВ
-  Нефтегазосборный трубопровод
-  Высоконапорный водовод
-  Демонтаж нефтегазосборного трубопровода
-  Автомобильная дорога к кусту
-  Граница кадастрового квартала
-  Обозначение кадастрового квартала
-  Границы административно-территориальных образований

Приложение 2  
к приказу Департамента пространственного  
развития и архитектуры  
Ханты-Мансийского  
автономного округа – Югры  
от 25 декабря 2023 года №61-нп

**Проект планировки территории для размещения объекта капитального строительства «Кусты скважин № 934, 795, 596 Нивагальского месторождения. Нивагальского лицензионного участка», расположенного на территориях двух муниципальных образований Ханты-Мансийского автономного округа – Югры. Текстовая часть**

**Наименование, основные характеристики (категория, протяженность, проектная мощность, пропускная способность, грузонапряженность, интенсивность движения) и назначение планируемых для размещения линейных объектов, а также линейных объектов, подлежащих реконструкции в связи с изменением их местоположения**

Проектом планировки территории для размещения объекта капитального строительства «Кусты скважин № 934, 795, 596 Нивагальского месторождения. Нивагальского лицензионного участка», расположенного на территориях двух муниципальных образований Ханты-Мансийского автономного округа – Югры (далее соответственно – проект, проектируемый объект), предусмотрено строительство и ввод отдельных инженерных объектов отдельными этапами.

Настоящая документация по планировке территории разработана в отношении кустовой площадки № 934 (далее – Кустовая площадка № 934) и коридора коммуникаций: ВЛ-6кВ №1 от ВЛ-6кВ ф.8 ПС-35/6 кВ «К-938» на к.934, ВЛ-6кВ №2 от ВЛ-6кВ ф.13 ПС-35/6 кВ «К-938» на к.934, нефтегазосборный трубопровод к.934-т.вр.к.934, высоконапорный водовод т.вр.к.931-к.934, автомобильная дорога на куст скважин № 934.

Таблица 1

**Технико-экономические показатели**

**Трубопроводы**

Наименование трубопровода	Транспортируемый продукт	Объем перекачки, м <sup>3</sup> /сут.	Диаметр, мм	Рабочее давление, МПа	Протяженность трассы, м
Нефтегазосборный трубопровод от куста №934 до т.вр. К-934	Нефтегазоводная смесь	975	159х6 219х8	4,0	1740 2613
Высоконапорный водовод от т.вр. К-931 до куста №934	Пластовая вода	700	168х14	21,0	4325

**Воздушные линии (ВЛ)**

Наименование трасс ВЛ	Тип, марка провода	Протяженность, км	Примечание
ВЛ 6 кВ №1	СИП-3 1х95	1,8	
ВЛ 6 кВ №2	СИП-3 1х95	1,8	
Ремонтная перемычка	СИП-3 1х95	0,08	

Наименование трасс ВЛ	Тип, марка провода	Протяженность, км	Примечание
Переустройство ВЛ 6 кВ ф.8	СИП-3 1х95	0,041	

#### Автомобильные дороги

Наименование работ	Ед. изм.	АД к кусту №934
Протяженность (в границах подсчета объемов работ), в том числе:	м	1627,07
- автомобильная дорога	м	1627,07

### Кустовая площадка № 934

Площадь планируемого куста составила 6,6 га.

Расчистка, планировка и отсыпка территории куста ранее не выполнялась. Заезд на изыскиваемую территорию отсутствует. Гидрографические объекты на территории участка изысканий отсутствуют.

Территория площадки свободна от застройки, располагается на заболоченном участке, покрытом влаголюбивой растительностью, моховой растительностью, лесом, высотой 3 м.

Абсолютные отметки колеблются от 36,89 до 37,97 м.

#### ВЛ-6кВ №1 от ВЛ-6кВ ф.8 ПС-35/6 кВ «К-938» на куст скважин № 934

Начало трассы ПК0 соответствует опоре № 60 ВЛ-6 кВ 3пр фидер 8, конец трассы ПК17+16,98 соответствует точке подключения на кусте № 934. Протяженность участка 1716,98 м. Проектируемая линия электропередачи ориентирована в юго-западном направлении.

Проектируемая линия электропередачи проходит по заболоченной местности, покрытой моховой и влаголюбивой растительностью, сосновым лесом с высотой деревьев 3м.

Проектируемая линия электропередачи пересекает действующие высоконапорный водовод, промышленный нефтепровод, внутрипромысловую автодорогу.

#### ВЛ-6кВ №2 от ВЛ-6кВ ф.13 ПС-35/6 кВ «К-938» на куст скважин № 934

Начало трассы ПК0 соответствует опоре №60 ВЛ-6 кВ 3пр фидер 13, конец трассы ПК17+04,54 соответствует точке подключения на кусту № 934. Протяженность участка 1704,54м. Проектируемая линия электропередачи ориентирована в юго-западном направлении.

Проектируемая линия электропередачи проходит по заболоченной местности, покрытой моховой и влаголюбивой растительностью, сосновым лесом с высотой деревьев 3 м.

Проектируемая линия электропередачи пересекает действующие высоконапорный водовод, промышленный нефтепровод, внутрипромысловую автодорогу.

#### Нефтегазосборный трубопровод от куста № 934 до т.вр.К-934

Начало трассы ПК0 – соответствует к. 934, конец трассы ПК43+52,94 соответствует т.вр.к.934. Протяженность участка 4352,94м. Проектируемый нефтегазосборный трубопровод ориентирован в северо-восточном направлении.

Проектируемая линия электропередачи проходит по заболоченной местности, покрытой моховой и влаголюбивой растительностью, сосновым лесом с высотой деревьев 3 м.

Проектируемый нефтегазосборный трубопровод пересекает действующий высоконапорный водовод.

#### **Высоконапорный водовод от т.вр. К-931 до куста скважин № 934**

Начало трассы ПК0 соответствует т.вр.к. 931, конец трассы ПК43+25,33 соответствует к.934. Протяженность участка 4325,33 м. Проектируемый высоконапорный водовод ориентирован в юго-западном направлении.

Проектируемая линия электропередачи проходит по заболоченной местности, покрытой моховой и влаголюбивой растительностью, сосновым лесом с высотой деревьев 3 м.

Проектируемый высоконапорный водовод не пересекает действующие коммуникации.

#### **Автомобильная дорога к кусту скважин № 934**

Начало трассы ПК0 соответствует внутрипромысловой автодороге на ДНС-9, конец трассы ПК16+27,07 соответствует к.934. Протяженность участка 1627,07 м. Проектируемая автодорога ориентирована в юго-западном направлении.

Проектируемая линия электропередачи проходит по заболоченной местности, покрытой моховой и влаголюбивой растительностью, сосновым лесом с высотой деревьев 3м.

Проектируемая автодорога пересекает действующие высоконапорный водовод и промысловый нефтепровод.

### **Перечень субъектов Российской Федерации, перечень муниципальных районов, муниципальных округов, городских округов в составе субъектов Российской Федерации, перечень поселений, населенных пунктов, внутригородских территорий городов федерального значения, на территориях которых устанавливаются зоны планируемого размещения линейных объектов**

Проектируемый объект расположен в Сургутском муниципальном районе Ханты-Мансийского автономного округа – Югры и Нижневартовском муниципальном районе Ханты-Мансийского автономного округа – Югры.

Ближайшими населенными пунктами от места расположения проектируемого объекта являются город Лангепас, который находится на расстоянии 43,5 км по автодороге в юго-восточном направлении, поселок Аган – на расстоянии 51,1 км по автодороге в северо-восточном направлении, город Сургут, находящийся в 74,2 км по автодороге в юго-восточном направлении.

### **Перечень координат характерных точек границ зон планируемого размещения линейных объектов**

Координаты границ земельных участков, необходимых для размещения проектируемого объекта, в графических материалах определены в местной системе координат Ханты-Мансийского автономного округа – Югры МСК-86, зоне 3 и зоне 4.



Перечень координат характерных точек границ зон планируемого размещения  
линейных объектов

Сургутский район (система координат МСК-86, зона 3)

№	X	Y
1	1008502,69	3638673,9
2	1008805,21	3638660,2
3	1008828,61	3639176,65
4	1008818,04	3639177,18
5	1008820,89	3639197,58
6	1008825,75	3639221,35
7	1008832,1	3639244,8
8	1008839,87	3639267,81
9	1008849,08	3639290,27
10	1008859,69	3639312,14
11	1008871,62	3639333,29
12	1008884,86	3639353,64
13	1008899,36	3639373,14
14	1008915,03	3639391,69
15	1008931,83	3639409,22
16	1008949,7	3639425,68
17	1008968,55	3639440,97
18	1008988,33	3639455,06
19	1009008,96	3639467,9
20	1009030,35	3639479,41
21	1009052,58	3639489,66
22	1009618,48	3639729,18
23	1009630,07	3639734,52
24	1009640,72	3639740,21
25	1009651,62	3639746,9
26	1009662,65	3639754,63
27	1009672,1	3639762,15
28	1009681,86	3639770,93
29	1009780,95	3639865,61
30	1009789,16	3639873,89
31	1009797,52	3639883,36
32	1009804,91	3639892,78
33	1009811,77	3639902,63
34	1009817,87	3639912,54
35	1009855,98	3639978,34
36	1009862,37	3639990,27
37	1009867,69	3640001,9
38	1009872,54	3640014,54
39	1009876,57	3640027,44
40	1009879,92	3640041,3
41	1009882,12	3640053,9
42	1009892,33	3640125,71
43	1010020,76	3640289,53
44	1010028,05	3640298,31
45	1010035,74	3640306,5
46	1010043,9	3640314,21

47	1010052,52	3640321,41
48	1010061,56	3640328,11
49	1010071,11	3640334,35
50	1010078,54	3640338,88
51	1010089,62	3640345,15
52	1010100,9	3640350,6
53	1010112,71	3640355,32
54	1010186,79	3640382,3
55	1010191,66	3640385,7
56	1010215,44	3640414,02
57	1010223,1	3640423,71
58	1010229,62	3640432,98
59	1010235,95	3640443,14
60	1010241,73	3640453,68
61	1010368,51	3640702,33
62	1010373,94	3640712,29
63	1010379,87	3640721,75
64	1010386,46	3640730,97
65	1010522,26	3640909,91
66	1010532,74	3640922,58
67	1010669,01	3641073,69
68	1010676,74	3641081,77
69	1010684,92	3641089,4
70	1010878,82	3641259,52
71	1010889,57	3641268,27
72	1010900,74	3641276,11
73	1010912,65	3641283,25
74	1011095,65	3641383,87
75	1011111,32	3641391,59
76	1011143,79	3641405,82
77	1011143,9	3641415,68
78	1011143,95	3641420,91
79	1011143,95	3641422,52
80	1011143,98	3641424,45
81	1011144,05	3641429,68
82	1011144,17	3641440,56
83	1011138,61	3641439,57
84	1011097,5	3641421,57
85	1011080,29	3641413,08
86	1010895,4	3641311,41
87	1010882,67	3641303,78
88	1010870,11	3641294,98
89	1010857,87	3641285,04
90	1010662,68	3641113,79
91	1010653,29	3641105,02
92	1010645,2	3641096,58
93	1010507,85	3640944,25
94	1010496,67	3640930,78
95	1010359,39	3640749,89
96	1010352,51	3640740,23
97	1010345,35	3640728,84
98	1010339,67	3640718,44
99	1010212,97	3640469,94

100	1010207,83	3640460,48
101	1010202,23	3640451,5
102	1010196,14	3640442,86
103	1010189,46	3640434,39
104	1010170,09	3640411,33
105	1010100,5	3640386,02
106	1010086,94	3640380,53
107	1010074,94	3640374,77
108	1010062,18	3640367,56
109	1010052,19	3640361,45
110	1010042,21	3640354,94
111	1010031,33	3640346,87
112	1010022,18	3640339,22
113	1010012,34	3640329,93
114	1010003,66	3640320,65
115	1009996,03	3640311,49
116	1009864,32	3640143,46
117	1009860,9	3640169,99
118	1009847,12	3640167,11
119	1009849,8	3640197,61
120	1009847,74	3640197,69
121	1009848,6	3640200,19
122	1009821,96	3640211,97
123	1009807,35	3640171,76
124	1009795,94	3640044,54
125	1009737,21	3639940,6
126	1009605,28	3639816,69
127	1008947,03	3639533,06
128	1008849,45	3639453,99
129	1008777,77	3639350,11
130	1008737,96	3639229,78
131	1008735,76	3639181,27
132	1008526,13	3639191,72

Нижевартовский район (система координат МСК-86, зона 4)

№	X	Y
133	1012839,55	4321769,08
134	1013011,78	4321864,16
135	1013041,21	4321912,87
136	1013041,93	4321940,86
137	1013041,75	4321954,19
138	1013040,67	4321968,21
139	1012989,49	4322427,82
140	1012990,87	4322434,71
141	1012993,36	4322443,74
142	1012988,83	4322444,47
143	1012957,74	4322440,3
144	1012957,51	4322436,94
145	1012955,54	4322437,11
146	1012954,03	4322420,94
147	1012957,94	4322412,8
148	1013007,78	4321965,3

149	1013008,75	4321953,03
150	1013008,91	4321940,73
151	1013008,57	4321922,74
152	1012988,17	4321888,87
153	1012836,63	4321805,11
154	1012837,61	4321793,03
155	1012838,05	4321787,6
156	1012838,17	4321786,05
157	1012838,32	4321784,25
158	1012838,76	4321778,92

**Перечень координат характерных точек границ зон планируемого размещения линейных объектов, подлежащих реконструкции в связи с изменением их местоположения**

Перечень координат характерных точек границ зон планируемого размещения линейных объектов, подлежащих реконструкции в связи с изменением их местоположения, не приводится в связи с их отсутствием.

**Предельные параметры разрешенного строительства, реконструкции объектов капитального строительства, входящих в состав линейных объектов в границах зон их планируемого размещения**

Предельные (минимальные и (или) максимальные) параметры разрешенного строительства, реконструкции объектов капитального строительства, входящих в состав линейных объектов в границах зон их планируемого размещения, не подлежат установлению.

Общая площадь зоны планируемого размещения проектируемого объекта составляет 37,6300 га.

**Информация о необходимости осуществления мероприятий по защите сохраняемых объектов капитального строительства (здание, строение, сооружение, объекты, строительство которых не завершено), существующих и строящихся на момент подготовки проекта планировки территории, а также объектов капитального строительства, планируемых к строительству в соответствии с ранее утвержденной документацией по планировке территории, от возможного негативного воздействия в связи с размещением линейных объектов**

Проектной документацией предусмотрены мероприятия по защите действующих коммуникаций в местах пересечения от возможного негативного воздействия в связи с размещением проектируемого объекта.

**Информация о необходимости осуществления мероприятий по сохранению объектов культурного наследия от возможного негативного воздействия в связи с размещением линейных объектов**

На территории размещения проектируемого объекта объекты культурного наследия, включенные в единый государственный реестр объектов культурного наследия (памятников истории и культуры) народов Российской Федерации, выявленные объекты культурного наследия либо объекты, обладающие признаками объекта культурного наследия, отсутствуют. Испрашиваемый земельный участок расположен вне зон охраны, защитных зон объектов культурного наследия.

### **Информация о необходимости осуществления мероприятий по охране окружающей среды**

Основное воздействие на окружающую природную среду при реализации проектных решений будет происходить в период проведения строительных работ.

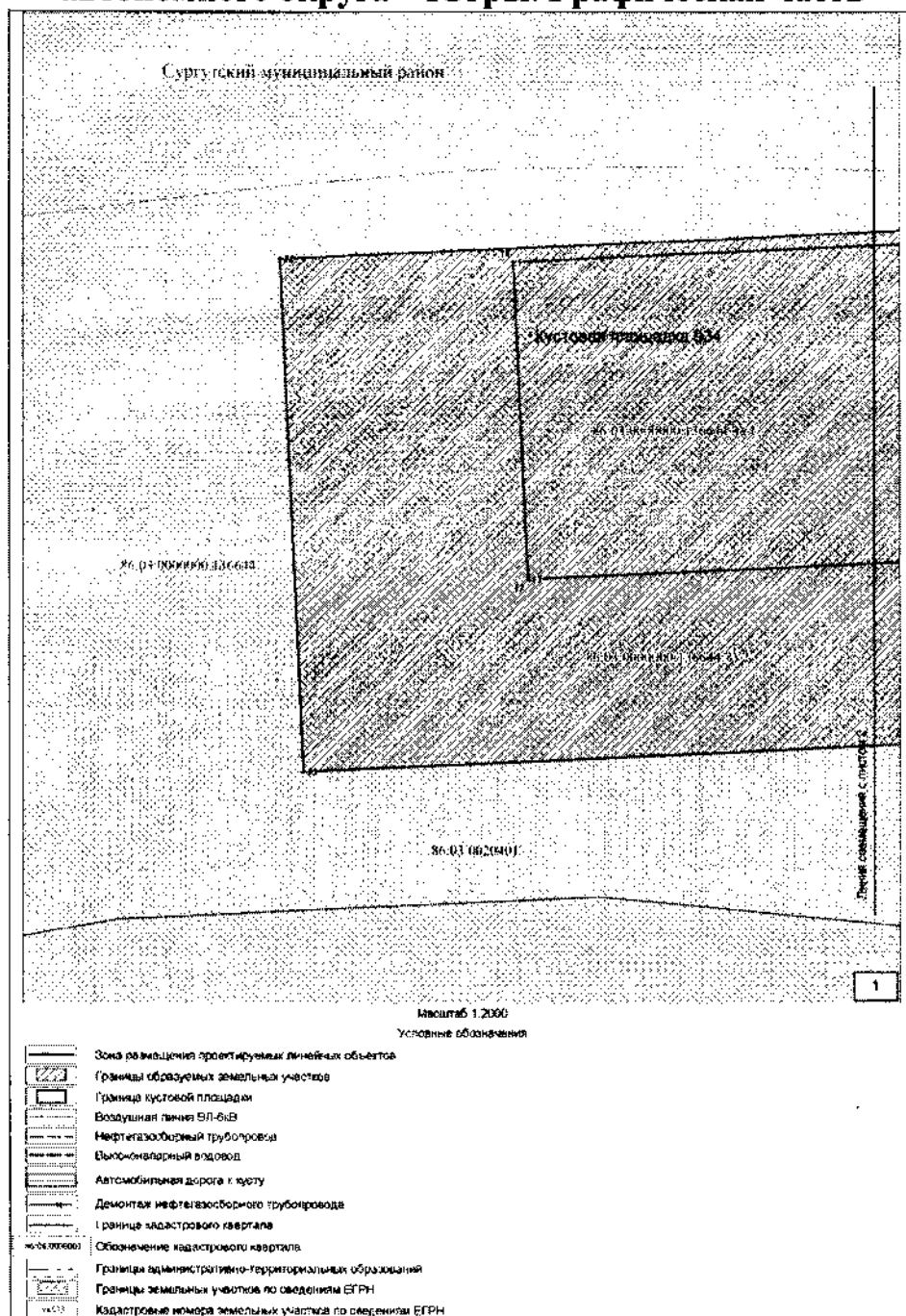
Настоящим проектом предусмотрены природоохранные мероприятия, позволяющие до минимума свести отрицательное воздействие на природную среду в период строительства и эксплуатации.

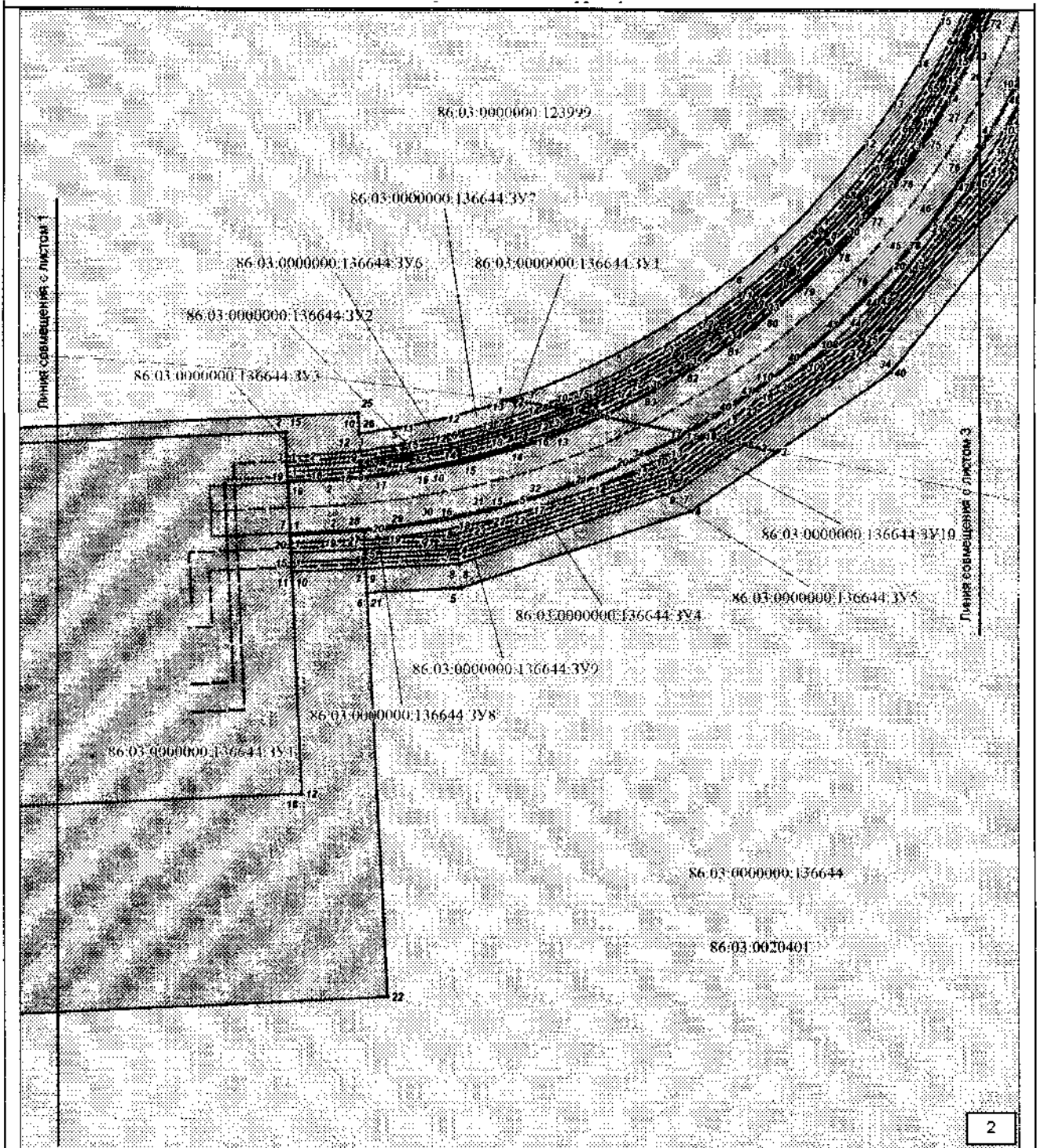
### **Информация о необходимости осуществления мероприятий по защите территории от чрезвычайных ситуаций природного и техногенного характера, в том числе по обеспечению пожарной безопасности и гражданской обороне**

В проектной документации необходимо предусмотреть мероприятия по защите территории от чрезвычайных ситуаций природного и техногенного характера, по пожарной безопасности и гражданской обороне, обеспечивающие решение задач по предупреждению и предотвращению данных ситуаций.

Приложение 3  
к приказу Департамента пространственного  
развития и архитектуры  
Ханты-Мансийского  
автономного округа – Югры  
от 25 декабря 2023 года №61-нп

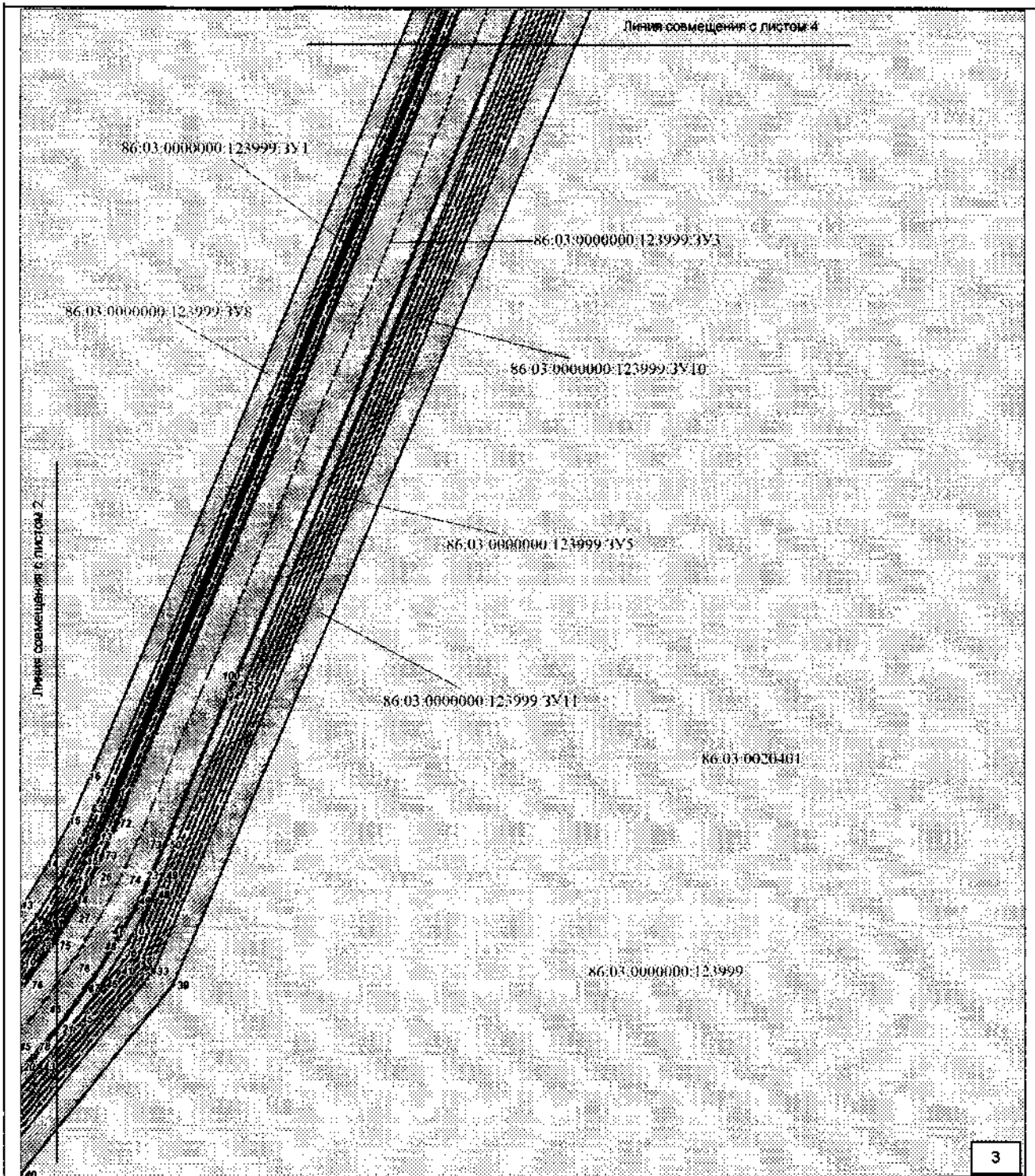
**Проект межевания территории для размещения объекта капитального строительства «Кусты скважин № 934, 795, 596 Нивагальского месторождения. Нивагальского лицензионного участка», расположенного на территориях двух муниципальных образований Ханты-Мансийского автономного округа – Югры. Графическая часть**


















Масштаб 1:2000  
Условные обозначения

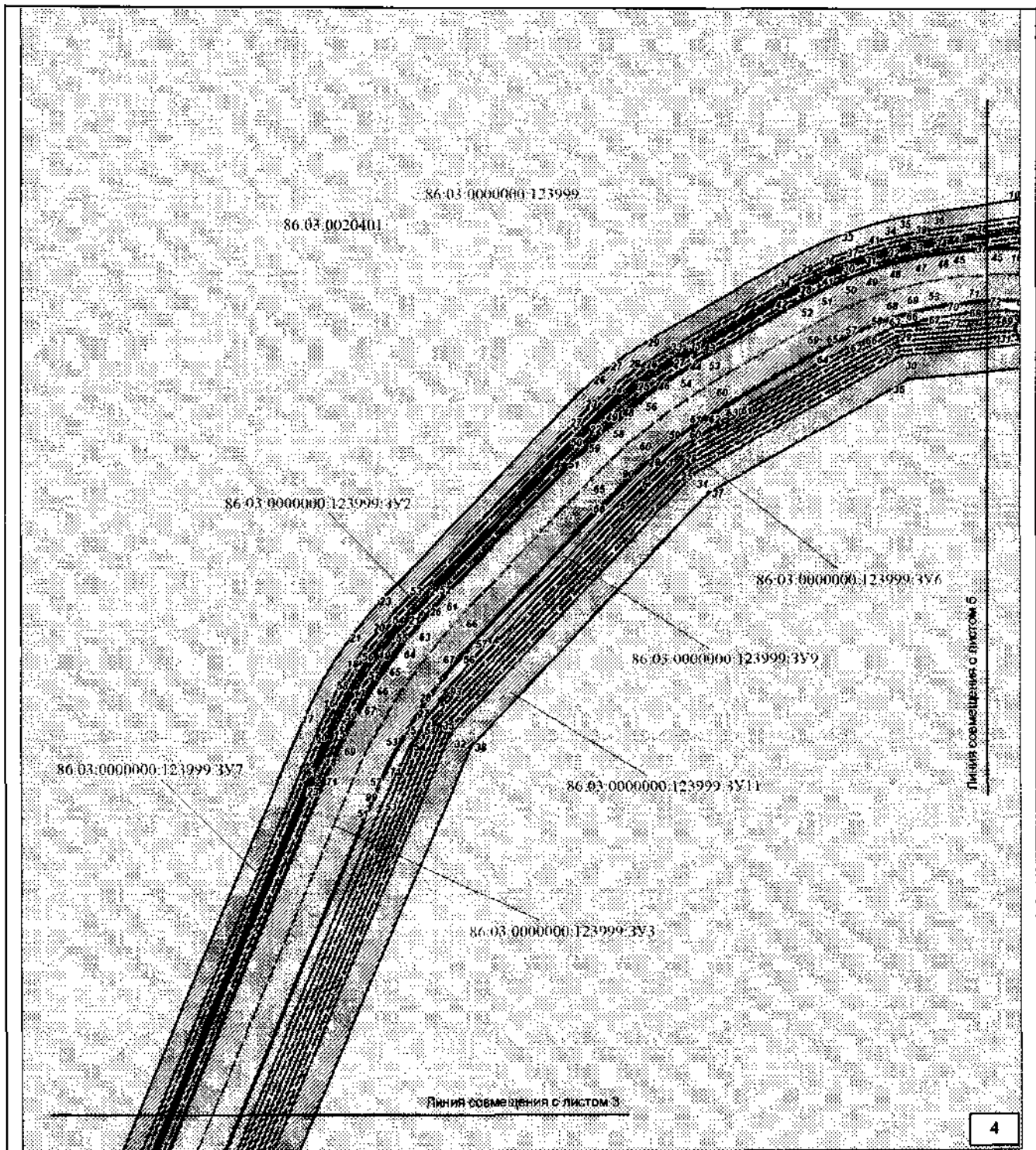
	Зона размещения проектируемых линейных объектов
	Границы образуемых земельных участков
	Граница кустовой площадки
	Воздушная линия ВЛ-6кВ
	Нефтегазосборный трубопровод
	Высоконапорный водовод
	Автомобильная дорога к кусту
	Демонтаж нефтегазосборного трубопровода
	Граница кадастрового квартала
	Обозначение кадастрового квартала
	Границы административно-территориальных образований
	Границы земельных участков по сведениям ЕГРН
	Кадастровые номера земельных участков по сведениям ЕГРН
















Масштаб 1:2000  
Условные обозначения

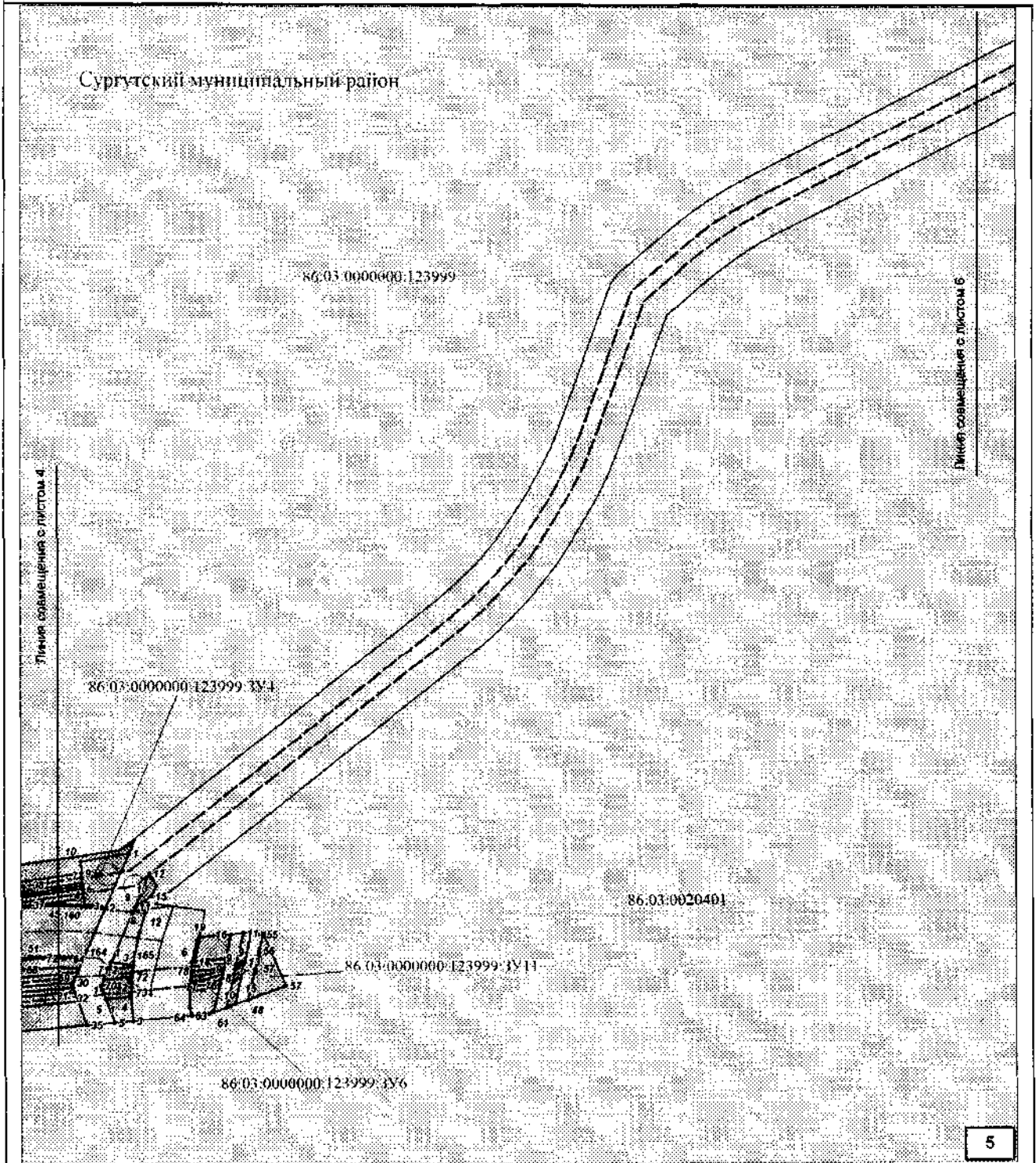
-  Зона размещения проектируемых линейных объектов
-  Границы образуемых земельных участков
-  Граница кустовой площадки
-  Воздушная линия ВЛ-6кВ
-  Нефтегазосборный трубопровод
-  Высоковольтный водовод
-  Автомобильная дорога к кусту
-  Демонтаж нефтегазосборного трубопровода
-  Граница кадастрового квартала
-  Обозначение кадастрового квартала
-  Границы административно-территориальных образований
-  Границы земельных участков по сведениям ЕГРН
-  Кадастровые номера земельных участков по сведениям ЕГРН


















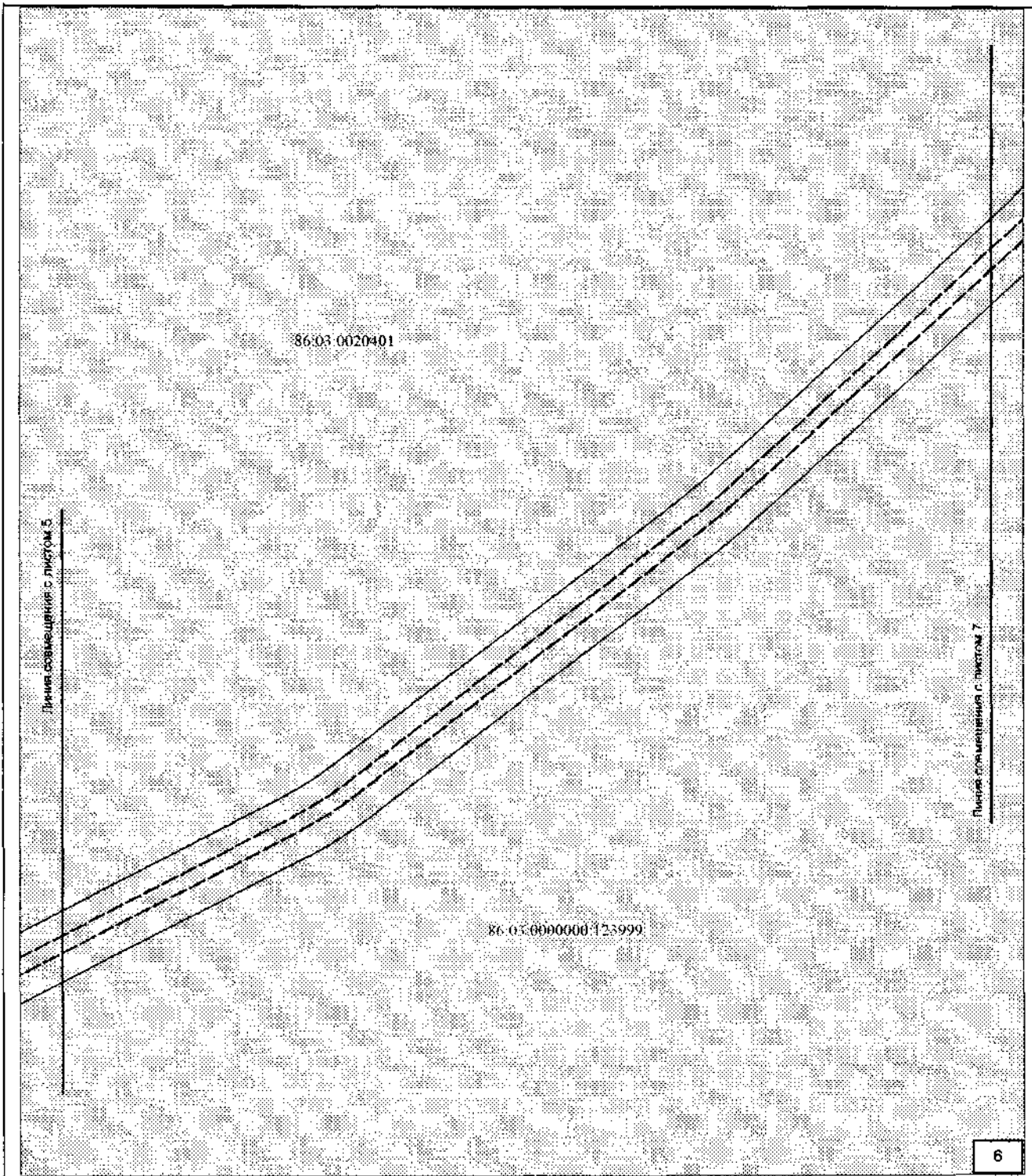
-  Зона размещения проектируемых линейных объектов
-  Границы образуемых земельных участков
-  Граница кустовой площадки
-  Воздушная линия ВЛ-6кВ
-  Нефтегазосборный трубопровод
-  Высоконапорный водовод
-  Автомобильная дорога к кусту
-  Демонтаж нефтегазосборного трубопровода
-  Граница кадастрового квартала
-  Обозначение кадастрового квартала
-  Границы административно-территориальных образований
-  Границы земельных участков по сведениям ЕГРН
-  Кадастровые номера земельных участков по сведениям ЕГРН

Сургутский муниципальный район



Масштаб 1:2000  
Условные обозначения

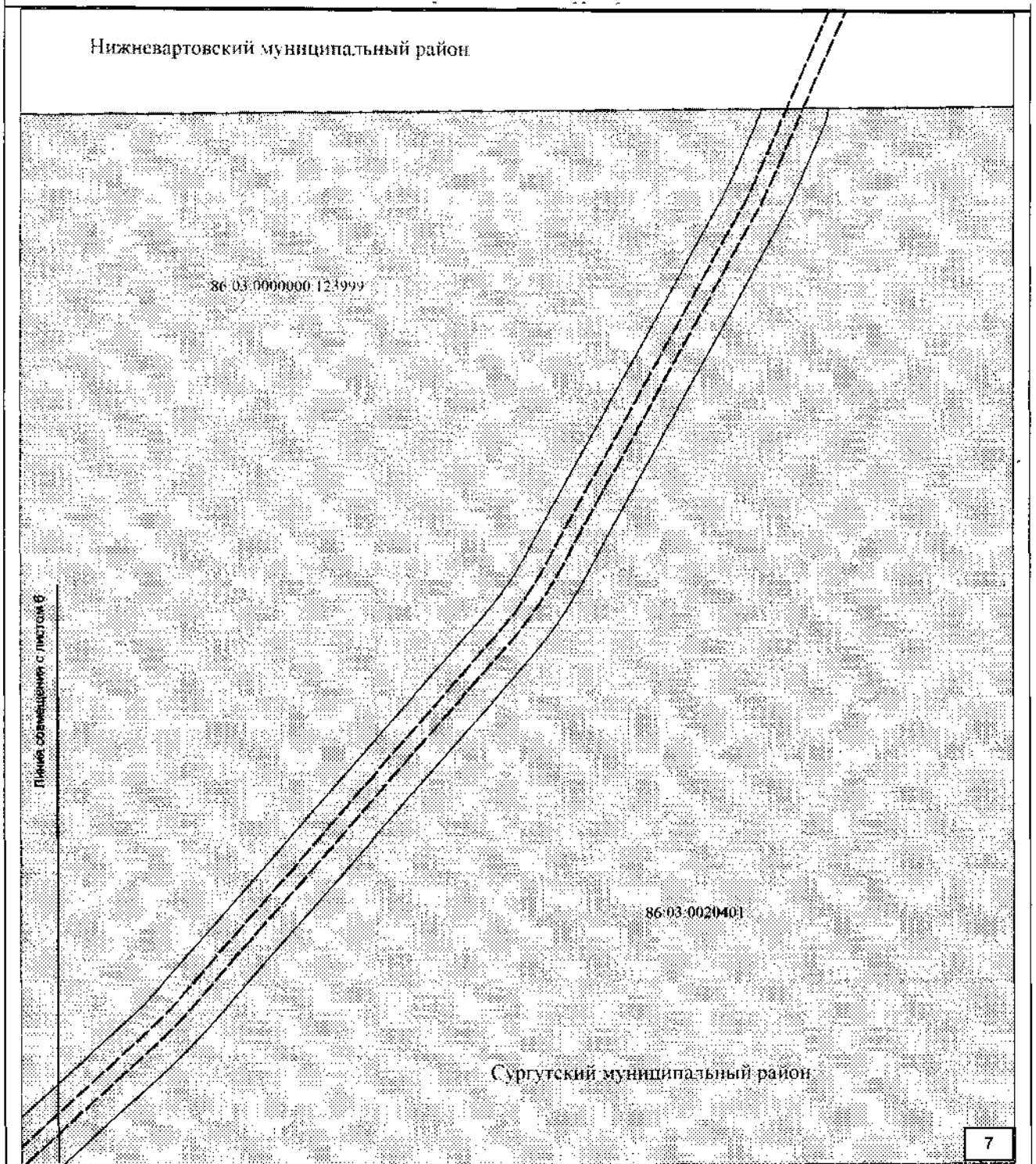
-  Зона размещения проектируемых линейных объектов
-  Границы образуемых земельных участков
-  Граница кустовой площадки
-  Воздушная линия ВЛ-6кВ
-  Нефтегазосборный трубопровод
-  Высоконапорный водовод
-  Автомобильная дорога к кусту
-  Демонтаж нефтегазосборного трубопровода
-  Граница кадастрового квартала
-  Обозначение кадастрового квартала
-  Границы административно-территориальных образований
-  Границы земельных участков по сведениям ЕГРН
-  Кадастровые номера земельных участков по сведениям ЕГРН
















Масштаб 1:2000

Условные обозначения

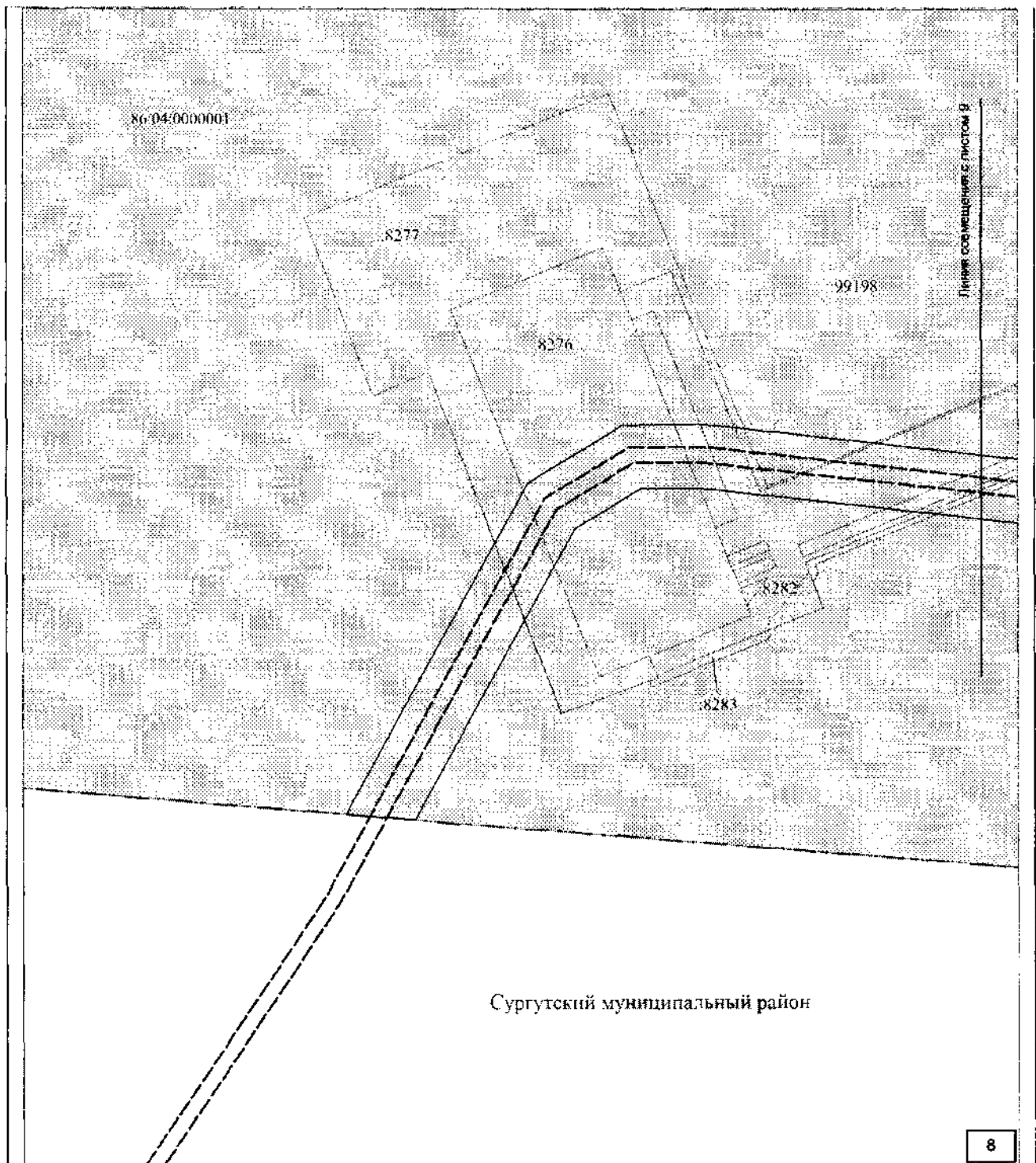
- |  |   |
|--|---|
|  | Зона размещения проектируемых линейных объектов         |
|  | Границы образуемых земельных участков                   |
|  | Граница кустовой площадки                               |
|  | Воздушная линия ВЛ-6кВ                                  |
|  | Нефтегазосборный трубопровод                            |
|  | Высоконапорный водовод                                  |
|  | Автомобильная дорога к кусту                            |
|  | Демонтаж нефтегазосборного трубопровода                 |
|  | Граница кадастрового квартала                           |
|  | Обозначение кадастрового квартала                       |
|  | Границы административно-территориальных образований     |
|  | Границы земельных участков по сведениям ЕГРН            |
|  | Кадастровые номера земельных участков по сведениям ЕГРН |



Масштаб 1:2000  
Условные обозначения

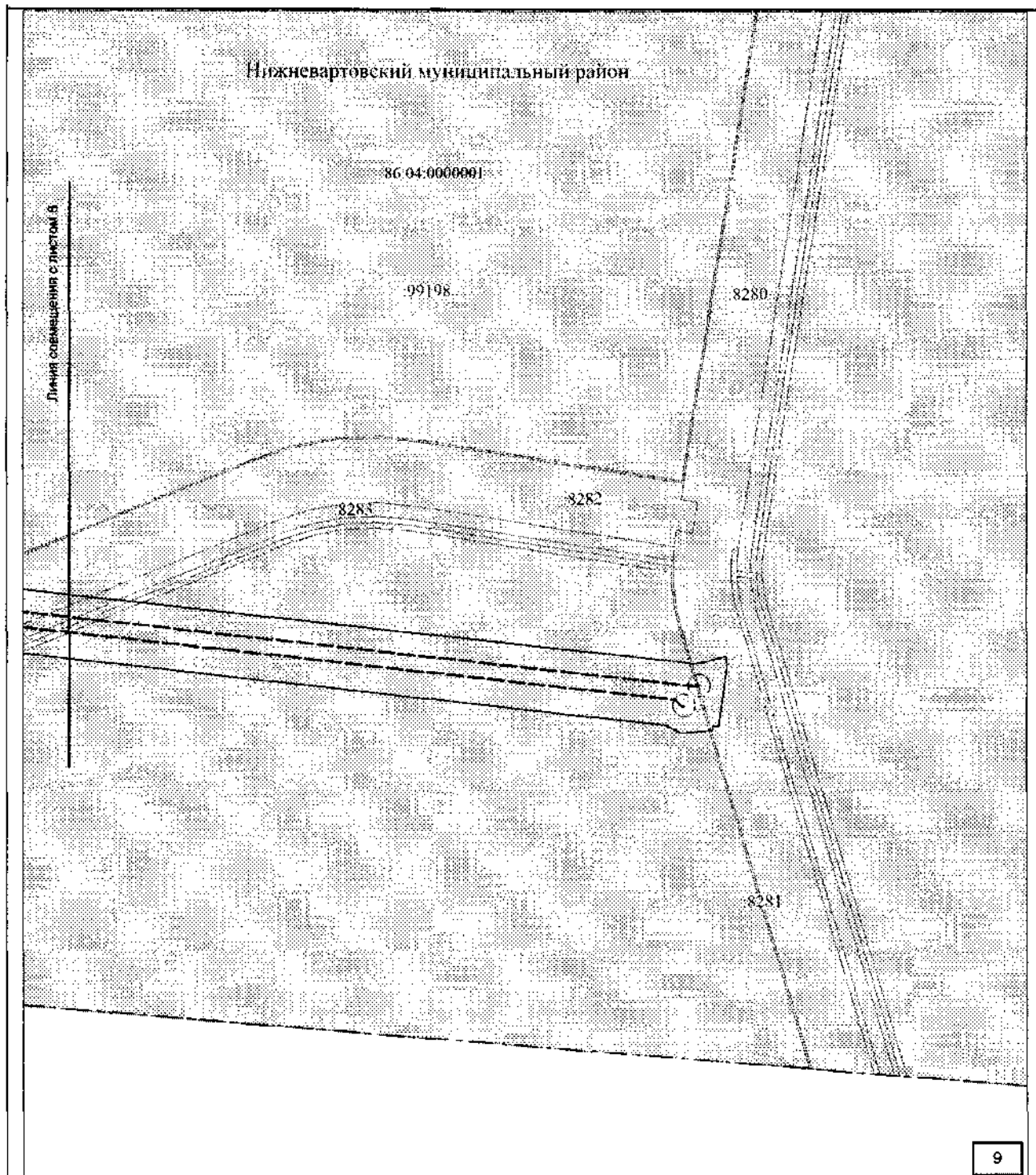
-  Зона размещения проектируемых линейных объектов
-  Границы образуемых земельных участков
-  Граница кустовой площадки
-  Воздушная линия ВЛ-6кВ
-  Нефтегазосборный трубопровод
-  Высоконапорный водовод
-  Автомобильная дорога к кусту
-  Демонтаж нефтегазосборного трубопровода
-  Граница кадастрового квартала
-  Обозначение кадастрового квартала
-  Границы административно-территориальных образований
-  Границы земельных участков по сведениям ЕГРН
-  Кадастровые номера земельных участков по сведениям ЕГРН





Масштаб 1:2000  
Условные обозначения

	Зона размещения проектируемых линейных объектов
	Границы образуемых земельных участков
	Граница кустовой площадки
	Воздушная линия ВЛ-бкВ
	Нефтегазосборный трубопровод
	Высоконапорный водовод
	Автомобильная дорога к кусту
	Демонтаж нефтегазосборного трубопровода
	Граница кадастрового квартала
	Обозначение кадастрового квартала
	Границы административно-территориальных образований
	Границы земельных участков по сведениям ЕГРН
	Кадастровые номера земельных участков по сведениям ЕГРН



Масштаб 1:2000  
Условные обозначения

	Зона размещения проектируемых линейных объектов
	Границы образуемых земельных участков
	Граница кустовой площадки
	Воздушная линия ВЛ-6кВ
	Нефтегазосборный трубопровод
	Высоконапорный водовод
	Автомобильная дорога к кусту
	Демонтаж нефтегазосборного трубопровода
	Граница кадастрового квартала
	Обозначение кадастрового квартала
	Границы административно-территориальных образований
	Границы земельных участков по сведениям ЕГРН
	Кадастровые номера земельных участков по сведениям ЕГРН

Приложение 4  
к приказу Департамента пространственного  
развития и архитектуры  
Ханты-Мансийского  
автономного округа – Югры  
от 25 декабря 2023 года №61-нп

**Проект межевания территории для размещения объекта капитального  
строительства «Кусты скважин № 934, 795, 596 Нивагальского  
месторождения. Нивагальского лицензионного участка», расположенного на  
территориях двух муниципальных образований Ханты-Мансийского  
автономного округа – Югры.**

**Текстовая часть**

Проект межевания территории разработан для определения местоположения границ образуемых земельных участков, предназначенных для строительства и эксплуатации Кустовой площадки № 934 с коридором инженерных коммуникаций, входящих в состав объекта капитального строительства «Кусты скважин № 934, 795, 596 Нивагальского месторождения. Нивагальского лицензионного участка», расположенного на территориях двух муниципальных образований Ханты-Мансийского автономного округа – Югры (далее соответственно – проект, проектируемый объект).

Вновь образованные земельные участки располагаются на землях лесного фонда.

Испрашиваемые земельные участки образуются в кадастровом квартале 86:03:0020401 и в границах земельных участков с кадастровыми номерами 86:03:0000000:136644, 86:03:0000000:123999.

Общая площадь проекта в границах зоны планируемого размещения объекта составляет 37,6300 га.

Ранее отведенная площадь составляет 8,9599 га, площадь земель по отводу – 28,6701 га.

Координаты земельных участков, необходимые для размещения проектируемого объекта, в графических материалах определены в местной системе координат Ханты-Мансийского автономного округа МСК-86, зона 3 (Сургутский район), зона 4 (Нижневартовский район).

Таблица 1

**Перечень образуемых земельных участков**

Условные номера образуемых земельных участков	Номера характерных точек образуемых земельных участков	Площадь, га	Устанавливаемый проектом вид разрешенного использования земельного участка	Категория земель	Способ образования земельного участка	Сведения об исходных земельных участках
86:03:0000000:136644:3У1/ 86/08/012/2023-08/02128	н1 – н1	6,3765	Осуществление геологического изучения недр, разведка и добыча полезных ископаемых	Земли лесного фонда	Образование земельного участка путем раздела с сохранением исходного	86:03:0000000:136644

Условные номера образуемых земельных участков	Номера характерных точек образуемых земельных участков	Площадь, га	Устанавливаемый проектом вид разрешенного использования земельного участка	Категория земель	Способ образования земельного участка	Сведения об исходных земельных участках
86:03:0000000:136644:3У2/ 86/08/012/2023-08/02129	н1 – н1	9,1174	Осуществление геологического изучения недр, разведка и добыча полезных ископаемых	Земли лесного фонда	Образование земельного участка путем раздела с сохранением исходного	86:03:0000000:136644
86:03:0000000:123999:3У1/ 86/08/012/2023-08/02130	н1 – н1	0,6472	Строительство, реконструкция, эксплуатация линейных объектов	Земли лесного фонда	Образование земельного участка путем раздела с сохранением исходного	86:03:0000000:123999
86:03:0000000:123999:3У2/ 86/08/012/2023-08/02131	н1 – н1	0,7001	Строительство, реконструкция, эксплуатация линейных объектов	Земли лесного фонда	Образование земельного участка путем раздела с сохранением исходного	86:03:0000000:123999
86:03:0000000:123999:3У3/ 86/08/012/2023-08/02132	н1 – н1	3,8300	Строительство, реконструкция, эксплуатация линейных объектов	Земли лесного фонда	Образование земельного участка путем раздела с сохранением исходного	86:03:0000000:123999
86:03:0000000:123999:3У4/ 86/08/012/2023-08/02133	н1 – н1	0,0530	Строительство, реконструкция, эксплуатация линейных объектов	Земли лесного фонда	Образование земельного участка путем раздела с сохранением исходного	86:03:0000000:123999
86:03:0000000:123999:3У5/ 86/08/012/2023-08/02134	н1 – н1	0,6703	Строительство, реконструкция, эксплуатация линейных объектов	Земли лесного фонда	Образование земельного участка путем раздела с сохранением исходного	86:03:0000000:123999
86:03:0000000:123999:3У6/ 86/08/012/2023-08/02135	н1 – н1	0,6652	Строительство, реконструкция, эксплуатация линейных объектов	Земли лесного фонда	Образование земельного участка путем раздела с сохранением исходного	86:03:0000000:123999
86:03:0000000:123999:3У7/ 86/08/012/2023-08/02136	н1 – н1	0,1896	Строительство, реконструкция, эксплуатация линейных объектов	Земли лесного фонда	Образование земельного участка путем раздела с сохранением исходного	86:03:0000000:123999
86:03:0000000:123999:3У8/ 86/08/012/2023-08/02137	н1 – н1	1,5039	Строительство, реконструкция, эксплуатация линейных объектов	Земли лесного фонда	Образование земельного участка путем раздела с сохранением исходного	86:03:0000000:123999
86:03:0000000:123999:3У9/ 86/08/012/2023-08/02138	н1 – н1	0,7846	Строительство, реконструкция, эксплуатация линейных объектов	Земли лесного фонда	Образование земельного участка путем раздела с сохранением исходного	86:03:0000000:123999
86:03:0000000:123999:3У10/ 86/08/012/2023-08/02139	н1 – н1	0,5818	Строительство, реконструкция, эксплуатация линейных	Земли лесного фонда	Образование земельного участка путем раздела с	86:03:0000000:123999



Условные номера образуемых земельных участков	Номера характерных точек образуемых земельных участков	Площадь, га	Устанавливаемый проектом вид разрешенного использования земельного участка	Категория земель	Способ образования земельного участка	Сведения об исходных земельных участках
			объектов		сохранением исходного	
86:03:0000000:123999:3У11/ 86/08/012/2023-08/02140	н1 – н1	2,0023	Строительство, реконструкция, эксплуатация линейных объектов	Земли лесного фонда	Образование земельного участка путем раздела с сохранением исходного	86:03:0000000:123999
86:03:0000000:136644:3У1/ 86/08/012/2023-08/02141	н1 – н1	0,0784	Строительство, реконструкция, эксплуатация линейных объектов	Земли лесного фонда	Образование земельного участка путем раздела с сохранением исходного	86:03:0000000:136644
86:03:0000000:136644:3У2/ 86/08/012/2023-08/02142	н1 – н1	0,0712	Строительство, реконструкция, эксплуатация линейных объектов	Земли лесного фонда	Образование земельного участка путем раздела с сохранением исходного	86:03:0000000:136644
86:03:0000000:136644:3У3/ 86/08/012/2023-08/02143	н1 – н1	0,5366	Строительство, реконструкция, эксплуатация линейных объектов	Земли лесного фонда	Образование земельного участка путем раздела с сохранением исходного	86:03:0000000:136644
86:03:0000000:136644:3У4/ 86/08/012/2023-08/02144	н1 – н1	0,1148	Строительство, реконструкция, эксплуатация линейных объектов	Земли лесного фонда	Образование земельного участка путем раздела с сохранением исходного	86:03:0000000:136644
86:03:0000000:136644:3У5/ 86/08/012/2023-08/02145	н1 – н1	0,1216	Строительство, реконструкция, эксплуатация линейных объектов	Земли лесного фонда	Образование земельного участка путем раздела с сохранением исходного	86:03:0000000:136644
86:03:0000000:136644:3У6/ 86/08/012/2023-08/02146	н1 – н1	0,0222	Строительство, реконструкция, эксплуатация линейных объектов	Земли лесного фонда	Образование земельного участка путем раздела с сохранением исходного	86:03:0000000:136644
86:03:0000000:136644:3У7/ 86/08/012/2023-08/02147	н1 – н1	0,1014	Строительство, реконструкция, эксплуатация линейных объектов	Земли лесного фонда	Образование земельного участка путем раздела с сохранением исходного	86:03:0000000:136644
86:03:0000000:136644:3У8/ 86/08/012/2023-08/02148	н1 – н1	0,1044	Строительство, реконструкция, эксплуатация линейных объектов	Земли лесного фонда	Образование земельного участка путем раздела с сохранением исходного	86:03:0000000:136644
86:03:0000000:136644:3У9/ 86/08/012/2023-08/02149	н1 – н1	0,0740	Строительство, реконструкция, эксплуатация линейных объектов	Земли лесного фонда	Образование земельного участка путем раздела с сохранением исходного	86:03:0000000:136644
86:03:0000000:136644:3У10/ 86/08/012/2023-08/02150	н1 – н1	0,3236	Строительство, реконструкция, эксплуатация	Земли лесного фонда	Образование земельного участка путем	86:03:0000000:136644

Условные номера образуемых земельных участков	Номера характерных точек образуемых земельных участков	Площадь, га	Устанавливаемый проектом вид разрешенного использования земельного участка	Категория земель	Способ образования земельного участка	Сведения об исходных земельных участках
			линейных объектов		раздела с сохранением исходного	

**Целевое назначение лесов, вид (виды) разрешенного использования лесного участка, количественные и качественные характеристики лесного участка, сведения о нахождении лесного участка в границах особо защитных участков лесов (в случае, если подготовка проекта межевания территории осуществляется в целях определения местоположения границ образуемых и (или) изменяемых лесных участков)**

Таблица 2

**Осуществление геологического изучения недр, разведка и добыча полезных ископаемых**

№ участка	Участковое лесничество/ урочище (при наличии)	№ квартала	Целевое назначение лесов	Номер учетной записи в государственном лесном реестре	Кадастровый номер	Площадь	
						га	кв.м
1	Ульт-Ягунское	343	Защитные	86/08/012/2023-08/02128	86:03:0000000:136644:3У1	6,3765	63765
2		343	Защитные	86/08/012/2023-08/02129	86:03:0000000:136644:3У2	9,1174	91174

Таблица 3

**Строительство, реконструкция, эксплуатация линейных объектов**

№ участка	Участковое лесничество/ урочище (при наличии)	№ квартала	Целевое назначение лесов	Номер учетной записи в государственном лесном реестре	Кадастровый номер	Площадь	
						га	кв.м
1	Ульт-Ягунское	340,341	Эксплуатационные	86/08/012/2023-08/02130	86:03:0000000:123999:3У1	0,6472	6472
2		340,341	Эксплуатационные	86/08/012/2023-08/02131	86:03:0000000:123999:3У2	0,7001	7001
3		340,341	Эксплуатационные	86/08/012/2023-08/02132	86:03:0000000:123999:3У3	3,8300	38300
4		341	Эксплуатационные	86/08/012/2023-08/02133	86:03:0000000:123999:3У4	0,0530	530
5		340,341	Эксплуатационные	86/08/012/2023-08/02134	86:03:0000000:123999:3У5	0,6703	6703
6		340,341	Эксплуатационные	86/08/012/2023-08/02135	86:03:0000000:123999:3У6	0,6652	6652
7		340,341	Эксплуатационные	86/08/012/2023-08/02136	86:03:0000000:123999:3У7	0,1896	1896
8		340,341	Эксплуатационные	86/08/012/2023-08/02137	86:03:0000000:123999:3У8	1,5039	15039
9		340,341	Эксплуатационные	86/08/012/2023-08/02138	86:03:0000000:123999:3У9	0,7846	7846
10		340,341	Эксплуатационные	86/08/012/2023-08/02139	86:03:0000000:123999:3У10	0,5818	5818



Защитные леса										
1,5482					0,0000			1,5135	0,0347	1,5482
Эксплуатационные леса										
11,6280	2,4711				2,4711	0,9406		8,2163		9,1569
Всего лесов										
13,1762	2,4711				2,4711	0,9406		9,7298	0,0347	10,7051

Сведения об особо защитных участках лесов (ОЗУ), особо охраняемых природных территориях (ООПТ), зонах с особыми условиями использования территорий на проектируемом лесном участке

Таблица 6

Осуществление геологического изучения недр, разведка и добыча полезных ископаемых

Наименование участкового лесничества	Наименование урочища (при наличии)	Виды ОЗУ, наименование ООПТ, виды зон с особыми условиями использования территорий	Перечень лесных кварталов или их частей	Перечень лесных выделов или их частей	Площадь (га)
1	2	3	4	5	6

Таблица 7

Строительство, реконструкция, эксплуатация линейных объектов

Наименование участкового лесничества	Наименование урочища (при наличии)	Виды ОЗУ, наименование ООПТ, виды зон с особыми условиями использования территорий	Перечень лесных кварталов или их частей	Перечень лесных выделов или их частей	Площадь (га)
1	2	3	4	5	6
Ульт-Ягунское		ОЗУ: водоохранная зона	341	26	0,0200
Ульт-Ягунское		ОЗУ: водоохранная зона	341	26	0,0351
Ульт-Ягунское		ОЗУ: водоохранная зона	341	26	0,0538
Ульт-Ягунское		ОЗУ: водоохранная зона	341	26	0,0119
Ульт-Ягунское		ОЗУ: водоохранная зона	341	26	0,0371
Ульт-Ягунское		ОЗУ: водоохранная зона	341	26	0,1960

Количественные и качественные характеристики проектируемого лесного участка

Таблица 8

Характеристика насаждений лесного участка

Целевое назначение лесов	Участковое лесничество/урочище (при наличии)	Лесной квартал	Лесотаксационный выдел	Преобладающая порода	Площадь(га)/запас древесины (куб.м)	В том числе по группам возраста древостоя (га/куб.м)			
						Молодняки	Средне-возрастные	Приспевающие	Спелые и перестойные
1	2	3	4	5	6	7	8	9	10
86:03:0000000:136644:3У1									
Кустовая площадка №934									

Защитные	Ульт-Ягунское	343	3		6,3765 / -	Болото			
Всего по объекту:					6,3765 / 0	0	0	0	0
Итого по участку:					6,3765 / 0	0	0	0	0
86:03:0000000:136644:3У2									
Кустовая площадка № 934									
Защитные	Ульт-Ягунское	343	2		0,1621 / -	Болото			
Защитные		343	3		8,9553 / -	Болото			
Всего по объекту:					9,1174 / 0	0	0	0	0
Итого по участку:					9,1174 / 0	0	0	0	0
Всего по отводу:					15,4939 / 0	0	0	0	0

Таблица 9

## Строительство, реконструкция, эксплуатация линейных объектов

Целевое назначение лесов	Участковое лесничество/урочище (при наличии)	Лесной квартал	Лесотаксационный выдел	Преобладающая порода	Площадь(га)/запас древесины (куб.м)	В том числе по группам возраста древостоя (га/куб.м)			
						Молодняки	Средне-возрастные	Приспелые	Спелые и перестойные
1	2	3	4	5	6	7	8	9	10
86:03:0000000:123999:3У1									
Высоконапорный водовод т.вр.к.931-к.934									
Эксплуатационные	Ульт-Ягунское	340	14		0,3160 / --	Болото			
Эксплуатационные		341	1		0,1345 / --	Болото			
Эксплуатационные		341	16		0,0180 / --	Болото			
Эксплуатационные		341	53		0,1663 / --	Болото			
Эксплуатационные		341	88		0,0124 / --	Дороги			
Всего по объекту:					0,6472 / 0	0	0	0	0
Итого по участку:					0,6472 / 0	0	0	0	0
86:03:0000000:123999:3У2									
Нефтегазосборный трубопровод к.934-т.вр.к.934									
Эксплуатационные	Ульт-Ягунское	340	14		0,3472 / --	Болото			
Эксплуатационные		341	1		0,1589 / --	Болото			
Эксплуатационные		341	16		0,0080 / --	Болото			
Эксплуатационные		341	53		0,1712 / --	Болото			
Эксплуатационные		341	88		0,0148 / --	Дороги			
Всего по объекту:					0,7001 / 0	0	0	0	0
Итого по участку:					0,7001 / 0	0	0	0	0
86:03:0000000:123999:3У3									
Автомобильная дорога на куст 934									
Эксплуатационные	Ульт-Ягунское	340	14		1,5600 / --	Болото			
Эксплуатационные		340	17		0,0600 / --	Болото			
Эксплуатационные		340	18		0,1200 / --	Дороги			

Эксплуатационные	Ульт-Ягунское	341	1		0,1400 / --	Болото			
Эксплуатационные		341	16		0,2300 / --	Болото			
Эксплуатационные ОЗУ		341	26		0,0200 / --	Болото			
Эксплуатационные		341	36	С	0,5400 / 32			0.5400/3 2	
Эксплуатационные		341	53		0,3300 / --	Болото			
Эксплуатационные		341	83		0,1400 / --	Болото			
Эксплуатационные		341	88		0,6900 / --	Дороги			
<b>Всего по объекту:</b>					3,8300 / 32	0	0	0	0.5400/3 2
<b>Итого по участку:</b>					3,8300 / 32	0	0	0	0.5400/3 2

86:03:0000000:123999:3У4

Узел №1 Нефтегазосборный трубопровод к.934-т.вр.к.934

Эксплуатационные	Ульт-Ягунское	341	16		0,0510 / --	Болото			
Эксплуатационные		341	88		0,0020 / --	Дороги			
<b>Всего по объекту:</b>					0,0530 / 0	0	0	0	0
<b>Итого по участку:</b>					0,0530 / 0	0	0	0	0

86:03:0000000:123999:3У5

ВЛ-6кВ №1 от ВЛ-6кВ ф.8 ПС-35/6кВ «К-938» на к.934

Эксплуатационные	Ульт-Ягунское	340	14		0,2289 / --	Болото			
Эксплуатационные		340	17		0,0381 / --	Болото			
Эксплуатационные		340	18		0,0100 / --	Дороги			
Эксплуатационные		341	16		0,0176 / --	Болото			
Эксплуатационные ОЗУ		341	26		0,0351 / --	Болото			
Эксплуатационные		341	36	С	0,2642 / 16			0.2642/16	
Эксплуатационные		341	83		0,0764 / --	Болото			
<b>Всего по объекту:</b>					0,6703 / 16	0	0	0	0.2642/16
<b>Итого по участку:</b>					0,6703 / 16	0	0	0	0.2642/16

86:03:0000000:123999:3У6

ВЛ-6кВ №2 от ВЛ-6кВ ф.13 ПС-35/6кВ «К-938» на к.934

Эксплуатационные	Ульт-Ягунское	340	14		0,2186 / --	Болото			
Эксплуатационные		340	17		0,0354 / --	Болото			
Эксплуатационные		340	18		0,0100 / --	Дороги			
Эксплуатационные		341	16		0,0005 / --	Болото			
Эксплуатационные ОЗУ		341	26		0,0538 / --	Болото			
Эксплуатационные		341	36	С	0,2855 / 17			0.2855/17	
Эксплуатационные		341	83		0,0614 / --	Болото			
<b>Всего по объекту:</b>					0,6652 / 17	0	0	0	0.2855/17
<b>Итого по участку:</b>					0,6652 / 17	0	0	0	0.2855/17

86:03:0000000:123999:3У7

Высоконапорный водовод т.вр.к.931-к.934

Эксплуатационные	Ульт-Ягунское	340	14		0,1049 / --	Болото		
Эксплуатационные		341	1		0,0360 / --	Болото		
Эксплуатационные		341	16		0,0044 / --	Болото		

Эксплуатационные		341	53		0,0418 / --	Болото			
Эксплуатационные		341	88		0,0025 / --	Дороги			
Всего по объекту:					0,1896 / 0	0	0	0	0
Итого по участку:					0,1896 / 0	0	0	0	0

86:03:0000000:123999:3У8

Нефтегазосборный трубопровод к.934-т.вр.к.934

Эксплуатационные	Ульт-Ягунское	340	14		0,7615 / --	Болото			
Эксплуатационные		341	1		0,3544 / --	Болото			
Эксплуатационные		341	16		0,0092 / --	Болото			
Эксплуатационные		341	53		0,3481 / --	Болото			
Эксплуатационные		341	88		0,0307 / --	Дороги			
Всего по объекту:					1,5039 / 0	0	0	0	0
Итого по участку:					1,5039 / 0	0	0	0	0

86:03:0000000:123999:3У9

Автомобильная дорога на куст 934

Эксплуатационные	Ульт-Ягунское	340	14		0,3050 / --	Болото			
Эксплуатационные		340	17		0,0407 / --	Болото			
Эксплуатационные		340	18		0,0111 / --	Дороги			
Эксплуатационные		341	1		0,0122 / --	Болото			
Эксплуатационные		341	16		0,0408 / --	Болото			
Эксплуатационные ОЗУ		341	26		0,0119 / --	Болото			
Эксплуатационные		341	36	С	0,2515 / 15				0.2515/15
Эксплуатационные		341	53		0,0200 / --	Болото			
Эксплуатационные		341	83		0,0896 / --	Болото			
Эксплуатационные		341	88		0,0018 / --	Дороги			
Всего по объекту:					0,7846 / 15	0	0	0	0.2515/15
Итого по участку:					0,7846 / 15	0	0	0	0.2515/15

86:03:0000000:123999:3У10

ВЛ-6кВ №1 от ВЛ-6кВ ф.8 ПС-35/6кВ «К-938» на к.934

Эксплуатационные	Ульт-Ягунское	340	14		0,1486 / --	Болото			
Эксплуатационные		340	17		0,0276 / --	Болото			
Эксплуатационные		340	18		0,0067 / --	Дороги			
Эксплуатационные		341	16		0,0331 / --	Болото			
Эксплуатационные ОЗУ		341	26		0,0371 / --	Болото			
Эксплуатационные		341	36	С	0,2567 / 15				0.2567/15
Эксплуатационные		341	83		0,0720 / --	Болото			
Всего по объекту:					0,5818 / 15	0	0	0	0.2567/15
Итого по участку:					0,5818 / 15	0	0	0	0.2567/15

86:03:0000000:123999:3У11

ВЛ-6кВ №2 от ВЛ-6кВ ф.13 ПС-35/6кВ «К-938» на к.934

Эксплуатационные	Ульт-Ягунское	340	14		0,6368 / --	Болото			
Эксплуатационные		340	17		0,0996 / --	Болото			
Эксплуатационные		340	18		0,0286 / --	Дороги			
Эксплуатационные		341	16		0,0021 / --	Болото			
Эксплуатационные ОЗУ		341	26		0,1960 / --	Болото			

Эксплуатационные		341	36	C	0,8732 / 52				0.8732/52
Эксплуатационные		341	83		0,1660 / --	Болото			
Всего по объекту:					2,0023 / 52	0	0	0	0.8732/52
Итого по участку:					2,0023 / 52	0	0	0	0.8732/52
86:03:0000000:136644:3У1									
Высоконапорный водовод т.вр.к.931-к.934									
Защитные	Ульт-Ягунское	343	3		0,0764 / --	Болото			
Защитные		343	37		0,0020 / --	Профиль			
Всего по объекту:					0,0784 / 0	0	0	0	0
Итого по участку:					0,0784 / 0	0	0	0	0
86:03:0000000:136644:3У2									
Нефтегазосборный трубопровод к.934-т.вр.к.934									
Защитные	Ульт-Ягунское	343	3		0,0692 / --	Болото			
Защитные		343	37		0,0020 / --	Профиль			
Всего по объекту:					0,0712 / 0	0	0	0	0
Итого по участку:					0,0712 / 0	0	0	0	0
86:03:0000000:136644:3У3									
Автомобильная дорога на куест 934									
Защитные	Ульт-Ягунское	343	3		0,5253 / --	Болото			
Защитные		343	37		0,0113 / --	Профиль			
Всего по объекту:					0,5366 / 0	0	0	0	0
Итого по участку:					0,5366 / 0	0	0	0	0
86:03:0000000:136644:3У4									
ВЛ-6кВ №1 от ВЛ-6кВ ф.8 ПС-35/6кВ «К-938» на к.934									
Защитные	Ульт-Ягунское	343	3		0,1128 / --	Болото			
Защитные		343	37		0,0020 / --	Профиль			
Всего по объекту:					0,1148 / 0	0	0	0	0
Итого по участку:					0,1148 / 0	0	0	0	0
86:03:0000000:136644:3У5									
ВЛ-6кВ №2 от ВЛ-6кВ ф.13 ПС-35/6кВ «К-938» на к.934									
Защитные	Ульт-Ягунское	343	3		0,1196 / --	Болото			
Защитные		343	37		0,0020 / --	Профиль			
Всего по объекту:					0,1216 / 0	0	0	0	0
Итого по участку:					0,1216 / 0	0	0	0	0
86:03:0000000:136644:3У6									
Высоконапорный водовод т.вр.к.931-к.934									
Защитные	Ульт-Ягунское	343	3		0,0214 / --	Болото			
Защитные		343	37		0,0008 / --	Профиль			
Всего по объекту:					0,0222 / 0	0	0	0	0
Итого по участку:					0,0222 / 0	0	0	0	0
86:03:0000000:136644:3У7									
Нефтегазосборный трубопровод к.934-т.вр.к.934									
Защитные	Ульт-Ягунское	343	3		0,0971 / --	Болото			
Защитные		343	37		0,0043 / --	Профиль			
Всего по объекту:					0,1014 / 0	0	0	0	0
Итого по участку:					0,1014 / 0	0	0	0	0



86:03:0000000:136644:3У8									
Автомобильная дорога на куст 934									
Защитные	Ульт-Ягунское	343	3		0,1021 / --	Болото			
Защитные		343	37		0,0023 / --	Профиль			
Всего по объекту:					0,1044 / 0	0	0	0	0
Итого по участку:					0,1044 / 0	0	0	0	0
86:03:0000000:136644:3У9									
ВЛ-6кВ №1 от ВЛ-6кВ ф.8 ПС-35/6кВ «К-938» на к.934									
Защитные	Ульт-Ягунское	343	3		0,0720 / --	Болото			
Защитные		343	37		0,0020 / --	Профиль			
Всего по объекту:					0,0740 / 0	0	0	0	0
Итого по участку:					0,0740 / 0	0	0	0	0
86:03:0000000:136644:3У10									
ВЛ-6кВ №2 от ВЛ-6кВ ф.13 ПС-35/6кВ «К-938» на к.934									
Защитные	Ульт-Ягунское	343	3		0,3176 / --	Болото			
Защитные		343	37		0,0060 / --	Профиль			
Всего по объекту:					0,3236 / 0	0	0	0	0
Итого по участку:					0,3236 / 0	0	0	0	0
Всего по отводу:					13,1762 / 147	0	0	0	2.4711/147

Средние таксационные показатели насаждений лесного участка

Таблица 10

Осуществление геологического изучения недр, разведка и добыча полезных ископаемых

Лесной квартал	Лесотаксационный выдел	Целевое назначение лесов	Преобладающая порода	Состав насаждений	Возраст	Бонитет	Полнота	Средний запас древесины (куб.м/га)			
								Молодняки	Средне-возрастные	Приспевающие	Спелые и перестойные
1	2	3	4	5	6	7	8	9	10	11	12

Таблица 11

Строительство, реконструкция, эксплуатация линейных объектов

Лесной квартал	Лесотаксационный выдел	Целевое назначение лесов	Преобладающая порода	Состав насаждений	Возраст	Бонитет	Полнота	Средний запас древесины (куб.м/га)			
								Молодняки	Средне-возрастные	Приспевающие	Спелые и перестойные
1	2	3	4	5	6	7	8	9	10	11	12
86:03:0000000:123999:3У3											
Автомобильная дорога на куст 934											

341	36	Эксплуатационные	С	5С5Б	150	5А	0,4			60
86:03:0000000:123999:3У5										
ВЛ-6кВ №1 от ВЛ-6кВ ф.8 ПС-35/6кВ «К-938» на к.934										
341	36	Эксплуатационные	С	5С5Б	150	5А	0,4			60
86:03:0000000:123999:3У6										
ВЛ-6кВ №2 от ВЛ-6кВ ф.13 ПС-35/6кВ «К-938» на к.934										
341	36	Эксплуатационные	С	5С5Б	150	5А	0,4			60
86:03:0000000:123999:3У9										
Автомобильная дорога на куст 934										
341	36	Эксплуатационные	С	5С5Б	150	5А	0,4			60
86:03:0000000:123999:3У10										
ВЛ-6кВ №1 от ВЛ-6кВ ф.8 ПС-35/6кВ «К-938» на к.934										
341	36	Эксплуатационные	С	5С5Б	150	5А	0,4			60
86:03:0000000:123999:3У11										
ВЛ-6кВ №2 от ВЛ-6кВ ф.13 ПС-35/6кВ «К-938» на к.934										
341	36	Эксплуатационные	С	5С5Б	150	5А	0,4			60

### Объекты лесной инфраструктуры

Таблица 12

### Осуществление геологического изучения недр, разведка и добыча полезных ископаемых

№ п/п	Лесничество	Участковое лесничество/урочище (при наличии)	Лесной квартал	Лесотаксационный выдел	Наименование объекта	Единица измерения	Объем
1	2	3	4	5	6	7	8

Таблица 13

### Строительство, реконструкция, эксплуатация линейных объектов

№ п/п	Лесничество	Участковое лесничество/урочище (при наличии)	Лесной квартал	Лесотаксационный выдел	Наименование объекта	Единица измерения	Объем
1	2	3	4	5	6	7	8
1	Сургутское	Ульт-Ягунское	340	18	Дороги		
2			341	88	Дороги		

### Объекты лесного семеноводства

Таблица 14

### Осуществление геологического изучения недр, разведка и добыча полезных ископаемых

№ п/п	Лесничество	Участковое лесничество/урочище (при наличии)	Лесной квартал	Лесотаксационный выдел	Наименование объекта	Единица измерения	Объем
1	2	3	4	5	6	7	8

Таблица 15

**Строительство, реконструкция, эксплуатация линейных объектов**

№ п/п	Лесничество	Участковое лесничество/урочище (при наличии)	Лесной квартал	Лесотаксационный выдел	Наименование объекта	Единица измерения	Объем
1	2	3	4	5	6	7	8

**Объекты, не связанные с созданием лесной инфраструктуры**

Таблица 16

**Осуществление геологического изучения недр, разведка и добыча полезных ископаемых**

№ п/п	Лесничество	Участковое лесничество/урочище (при наличии)	Лесной квартал	Лесотаксационный выдел	Наименование объекта	Единица измерения	Объем
1	2	3	4	5	6	7	8

Таблица 14

**Строительство, реконструкция, эксплуатация линейных объектов**

№ п/п	Лесничество	Участковое лесничество/урочище (при наличии)	Лесной квартал	Лесотаксационный выдел	Наименование объекта	Единица измерения	Объем
1	2	3	4	5	6	7	8

**Перечень координат характерных точек образуемых земельных участков**

Таблица 15

**Сургутский муниципальный район**

Условный номер образуемого земельного участка 86:03:0000000:136644:3У1

№	X	Y
1	1008803,47	3638798,69
2	1008818,87	3639138,93
3	1008806,22	3639139,5

4	1008801,22	3639139,72
5	1008798,22	3639139,85
6	1008793,76	3639140,04
7	1008765,75	3639141,3
8	1008761,49	3639141,49
9	1008756,51	3639141,72
10	1008751,51	3639141,93
11	1008746,5	3639142,16
12	1008631,71	3639147,28
13	1008616,51	3638807,15

Условный номер образуемого земельного участка 86:03:0000000:136644:3У2

№	X	Y
1	1008765,75	3639141,3
2	1008766,91	3639167,1
3	1008767,88	3639179,68
4	1008763,22	3639179,91
5	1008761,49	3639141,49
6	1008756,51	3639141,72
7	1008758,24	3639180,16
8	1008755,84	3639180,28
9	1008753,24	3639180,4
10	1008751,51	3639141,93
11	1008809,01	3639177,62
12	1008808,57	3639174,48
13	1008806,68	3639149,68
14	1008806,22	3639139,5
15	1008818,87	3639138,93
16	1008803,47	3638798,69
17	1008616,51	3638807,15
18	1008631,71	3639147,28
19	1008746,5	3639142,16
20	1008748,25	3639180,65
21	1008735,75	3639181,27
22	1008526,14	3639191,72
23	1008502,69	3638673,9
24	1008805,22	3638660,2
25	1008828,6	3639176,65
26	1008818,03	3639177,18
27	1008801,22	3639139,72
28	1008801,67	3639149,94
29	1008803,6	3639175,1
30	1008803,99	3639177,87
31	1008802,46	3639177,95
32	1008800,84	3639178,04

33	1008800,67	3639178,04
34	1008798,91	3639155,07
35	1008798,22	3639139,85
36	1008793,76	3639140,05
37	1008784,44	3639140,47

Условный номер образуемого земельного участка 86:03:0000000:123999:3У1

№	X	Y
1	1008827,75	3639299,51
2	1008828,6	3639295,3
3	1008829,52	3639290,62
4	1008833,1	3639299,37
5	1008843,94	3639321,7
6	1008856,16	3639343,35
7	1008869,71	3639364,2
8	1008884,53	3639384,12
9	1008900,57	3639403,12
10	1008917,76	3639421,05
11	1008936,05	3639437,9
12	1008955,33	3639453,55
13	1008975,58	3639467,97
14	1008996,67	3639481,09
15	1009015,81	3639491,4
16	1009018,56	3639492,88
17	1009041,16	3639503,3
18	1009597,51	3639738,77
19	1009610,18	3639744,13
20	1009621,37	3639749,26
21	1009632,01	3639754,96
22	1009642,56	3639761,45
23	1009652,46	3639768,39
24	1009662,02	3639775,99
25	1009671,17	3639784,21
26	1009680,8	3639793,41
27	1009768,4	3639877,11
28	1009776,41	3639885,22
29	1009784	3639893,82
30	1009791,09	3639902,82
31	1009797,76	3639912,35
32	1009803,7	3639921,98
33	1009807,71	3639928,92
34	1009840,3	3639985,2
35	1009846,47	3639996,68
36	1009851,79	3640008,29
37	1009856,47	3640020,56

38	1009860,27	3640032,77
39	1009863,35	3640045,52
40	1009865,55	3640058,12
41	1009869,08	3640082,95
42	1009872,39	3640106,23
43	1009867,39	3640106,61
44	1009864,14	3640084,16
45	1009863,21	3640071,32
46	1009861,38	3640057,74
47	1009859,05	3640045,93
48	1009855,59	3640032,7
49	1009851,61	3640020,46
50	1009847,21	3640009,28
51	1009841,44	3639996,84
52	1009835,72	3639986,25
53	1009808,11	3639938,6
54	1009799	3639923,82
55	1009793,54	3639915,03
56	1009787,13	3639905,86
57	1009780,21	3639897,08
58	1009772,8	3639888,68
59	1009765,56	3639881,31
60	1009753,62	3639869,23
61	1009683,42	3639802,14
62	1009668,78	3639789,03
63	1009667,75	3639787,85
64	1009658,86	3639779,85
65	1009649,52	3639772,43
66	1009639,74	3639765,58
67	1009629,57	3639759,33
68	1009619,08	3639753,71
69	1009608,19	3639748,71
70	1009605,26	3639747,5
71	1009587,43	3639739,39
72	1009030,28	3639503,58
73	1009013,61	3639495,9
74	1008994,23	3639485,46
75	1008972,74	3639472,08
76	1008952,38	3639457,57
77	1008932,72	3639441,63
78	1008914,21	3639424,58
79	1008896,8	3639406,4
80	1008880,55	3639387,17
81	1008865,66	3639367,11
82	1008851,93	3639346,02

83	1008839,55	3639324,09
84	1008828,57	3639301,48

Условный номер образуемого земельного участка 86:03:0000000:123999:3У2

№	X	Y
1	1008830,99	3639283,04
2	1008831	3639283
3	1008832,53	3639273,59
4	1008840,87	3639293,94
5	1008851,71	3639316,32
6	1008863,93	3639337,96
7	1008877,48	3639358,78
8	1008892,3	3639378,73
9	1008908,34	3639397,72
10	1008925,53	3639415,65
11	1008943,82	3639432,49
12	1008963,09	3639448,15
13	1008983,35	3639462,56
14	1009004,43	3639475,7
15	1009026,32	3639487,48
16	1009048,93	3639497,89
17	1009614,64	3639737,33
18	1009625,83	3639742,46
19	1009636,48	3639748,16
20	1009647,04	3639754,65
21	1009656,92	3639761,59
22	1009666,5	3639769,19
23	1009675,65	3639777,43
24	1009774,75	3639872,11
25	1009782,78	3639880,22
26	1009790,46	3639888,92
27	1009797,54	3639897,94
28	1009804,02	3639907,23
29	1009810,05	3639917
30	1009848,04	3639982,6
31	1009854,11	3639993,86
32	1009859,49	3640005,64
33	1009864,19	3640017,9
34	1009867,97	3640030,1
35	1009871,06	3640042,84
36	1009873,25	3640055,46
37	1009880,39	3640105,61
38	1009875,39	3640105,99
39	1009868,32	3640056,27
40	1009866,14	3640043,79

41	1009863,17	3640031,5
42	1009859,44	3640019,46
43	1009854,91	3640007,65
44	1009849,67	3639996,17
45	1009843,67	3639985
46	1009805,76	3639919,59
47	1009799,89	3639910,03
48	1009793,48	3639900,86
49	1009786,56	3639892,07
50	1009779,16	3639883,68
51	1009771,26	3639875,7
52	1009672,22	3639781,07
53	1009663,31	3639773,05
54	1009653,98	3639765,64
55	1009644,22	3639758,79
56	1009634,05	3639752,53
57	1009623,53	3639746,91
58	1009612,67	3639741,91
59	1009046,88	3639502,45
60	1009024,01	3639491,91
61	1009001,99	3639480,06
62	1008980,51	3639466,67
63	1008960,13	3639452,18
64	1008940,61	3639436,32
65	1008921,98	3639419,17
66	1008904,56	3639401
67	1008888,34	3639381,77
68	1008873,42	3639361,7
69	1008859,7	3639340,61
70	1008847,32	3639318,71
71	1008836,33	3639296,06

Условный номер образуемого земельного участка 86:03:0000000:123999:3У3

№	X	Y
1	1009834,27	3640120,83
2	1009860,99	3640132,55
3	1009860,11	3640139,04
4	1009849,35	3640135,52
5	1009834,61	3640132,37
6	1009832,63	3640132,25
7	1008818,06	3639347,73
8	1008827,06	3639303
9	1008828,07	3639305,48
10	1008838,59	3639327,17
11	1008850,47	3639348,18



12	1008863,63	3639368,43
13	1008878,02	3639387,8
14	1008893,59	3639406,22
15	1008910,29	3639423,64
16	1008928,04	3639439,99
17	1008946,78	3639455,19
18	1008966,43	3639469,19
19	1008986,92	3639481,95
20	1009008,16	3639493,39
21	1009013,61	3639495,9
22	1009030,28	3639503,58
23	1009587,43	3639739,39
24	1009605,26	3639747,5
25	1009621,51	3639756,09
26	1009638,63	3639766,57
27	1009653,71	3639777,08
28	1009668,78	3639789,03
29	1009683,42	3639802,14
30	1009753,62	3639869,23
31	1009765,56	3639881,31
32	1009777,85	3639895,24
33	1009788,83	3639909,23
34	1009799	3639923,82
35	1009808,11	3639938,6
36	1009835,72	3639986,25
37	1009841,44	3639996,84
38	1009847,21	3640009,28
39	1009851,61	3640020,46
40	1009855,59	3640032,7
41	1009859,05	3640045,93
42	1009861,38	3640057,74
43	1009863,21	3640071,32
44	1009864,14	3640084,16
45	1009864,31	3640096,15
46	1009863,82	3640106,88
47	1009863,67	3640109,84
48	1009862,8	3640118,04
49	1009835,85	3640106,21
50	1009836,3	3640096,13
51	1009836,14	3640084,97
52	1009835,32	3640073,81
53	1009833,82	3640062,74
54	1009831,67	3640051,77
55	1009828,84	3640040,95
56	1009825,39	3640030,32

57	1009821,3	3640019,92
58	1009816,59	3640009,77
59	1009811,17	3639999,75
60	1009783,99	3639952,81
61	1009775,38	3639938,87
62	1009766,1	3639925,59
63	1009756,08	3639912,86
64	1009745,36	3639900,71
65	1009733,83	3639889,04
66	1009664,24	3639822,53
67	1009651,04	3639810,69
68	1009637,33	3639799,79
69	1009622,97	3639789,78
70	1009608,02	3639780,63
71	1009592,55	3639772,45
72	1009576,36	3639765,1
73	1009019,16	3639529,28
74	1008996,04	3639518,63
75	1008972,49	3639505,95
76	1008950,55	3639492,25
77	1008929,48	3639477,21
78	1008910,06	3639461,45
79	1008891,01	3639443,95
80	1008873,07	3639425,27
81	1008856,35	3639405,55
82	1008840,39	3639384,06
83	1008826,76	3639363,08

Условный номер образуемого земельного участка 86:03:0000000:123999:3У4

№	X	Y
1	1009891	3640130,42
2	1009862,8	3640118,04
3	1009863,67	3640109,84
4	1009863,82	3640106,88
5	1009867,39	3640106,61
6	1009872,39	3640106,23
7	1009873,94	3640106,11
8	1009875,39	3640105,99
9	1009880,39	3640105,61
10	1009886,65	3640105,13
11	1009862,81	3640133,34
12	1009880,14	3640140,95
13	1009877,56	3640142,5
14	1009873,64	3640144,85
15	1009868,27	3640142,19

16	1009865,13	3640137,13
----	------------	------------

Условный номер образуемого земельного участка 86:03:0000000:123999:3У5

№	X	Y
1	1009825,12	3640116,81
2	1009830,38	3640119,12
3	1009831,56	3640132,18
4	1009826,48	3640131,86
5	1009829,24	3640162,56
6	1009833,96	3640162,75
7	1009834,32	3640162,83
8	1009834,47	3640164,45
9	1009835,91	3640180,49
10	1009830,76	3640179,33
11	1009829,32	3640163,38
12	1009831,34	3640185,64
13	1009832,1	3640185,8
14	1009831,36	3640185,84
15	1008814,81	3639363,9
16	1008816,17	3639357,11
17	1008829,47	3639376,39
18	1008842,21	3639394,87
19	1008870,2	3639435,47
20	1008905	3639463,58
21	1008929,68	3639483,52
22	1008962,16	3639509,76
23	1009003,48	3639527,56
24	1009101,06	3639569,59
25	1009613,97	3639790,5
26	1009620,19	3639793,17
27	1009620,91	3639793,64
28	1009625,78	3639798,22
29	1009753,12	3639917,82
30	1009758,82	3639923,17
31	1009759,29	3639923,77
32	1009761,83	3639928,26
33	1009820,94	3640032,88
34	1009822,92	3640036,39
35	1009823,35	3640041,14
36	1009828,94	3640103,18
37	1009823,69	3640100,87
38	1009818,01	3640037,85
39	1009755,12	3639926,55
40	1009617,82	3639797,59
41	1008959,86	3639514,22

42	1008866,78	3639439,14
----	------------	------------

Условный номер образуемого земельного участка 86:03:0000000:123999:3У6

№	X	Y
1	1009819,99	3640116,13
2	1009821,37	3640131,55
3	1009817,18	3640131,29
4	1009816,32	3640131,35
5	1009815,12	3640118,03
6	1009819,11	3640162,16
7	1009824,13	3640162,36
8	1009824,67	3640168,3
9	1009828,09	3640178,73
10	1009822,42	3640177,45
11	1009819,75	3640169,35
12	1009824,63	3640184,12
13	1009830,28	3640185,4
14	1009831,73	3640189,81
15	1009826,09	3640188,54
16	1009828,31	3640195,25
17	1009830,1	3640195,66
18	1009828,58	3640196,08
19	1008812,08	3639377,42
20	1008813,43	3639370,76
21	1008862,79	3639442,35
22	1008956,93	3639518,41
23	1009614,63	3639801,67
24	1009615,35	3639802,13
25	1009750,86	3639929,4
26	1009751,32	3639930
27	1009813,05	3640039,24
28	1009818,67	3640101,6
29	1009813,82	3640103,49
30	1009808,15	3640040,73
31	1009747,15	3639932,78
32	1009612,24	3639806,08
33	1008954,3	3639522,72
34	1008859,37	3639446

Условный номер образуемого земельного участка 86:03:0000000:123999:3У7

№	X	Y
1	1008830,24	3639286,88
2	1008834,31	3639296,98
3	1008845,52	3639320,21
4	1008857,89	3639341,95

5	1008871,67	3639363,1
6	1008886,54	3639383,1
7	1008903,01	3639402,58
8	1008920,73	3639420,78
9	1008939,36	3639437,84
10	1008959,09	3639453,83
11	1008979,53	3639468,22
12	1009001,02	3639481,43
13	1009023,43	3639493,45
14	1009046,25	3639503,65
15	1009612,18	3639743,33
16	1009622,89	3639748,23
17	1009633,21	3639753,88
18	1009643,49	3639760,31
19	1009653,21	3639766,84
20	1009662,34	3639774,2
21	1009671,31	3639782,36
22	1009770,27	3639876,89
23	1009778,16	3639884,7
24	1009785,4	3639892,9
25	1009792,16	3639901,79
26	1009798,53	3639910,73
27	1009804,56	3639920,35
28	1009842,34	3639985,75
29	1009848,3	3639996,82
30	1009853,49	3640008,37
31	1009857,85	3640019,97
32	1009861,67	3640031,9
33	1009864,51	3640044,1
34	1009866,84	3640056,51
35	1009873,94	3640106,11
36	1009872,39	3640106,23
37	1009869,08	3640082,95
38	1009869,08	3640082,94
39	1009866,29	3640056,77
40	1009860,36	3640031,15
41	1009851,85	3640007,45
42	1009839,84	3639983,39
43	1009812,45	3639936,1
44	1009807,71	3639928,92
45	1009803,7	3639921,98
46	1009797,76	3639912,35
47	1009791,09	3639902,82
48	1009784	3639893,82
49	1009776,41	3639885,22

50	1009768,4	3639877,11
51	1009757,17	3639865,71
52	1009686,87	3639798,53
53	1009680,8	3639793,41
54	1009671,17	3639784,21
55	1009662,02	3639775,99
56	1009652,46	3639768,39
57	1009642,56	3639761,45
58	1009632,01	3639754,96
59	1009621,37	3639749,26
60	1009610,18	3639744,13
61	1009597,51	3639738,77
62	1009589,83	3639734,97
63	1009032,3	3639499
64	1009015,81	3639491,4
65	1008996,67	3639481,09
66	1008975,58	3639467,97
67	1008955,33	3639453,55
68	1008936,05	3639437,9
69	1008917,76	3639421,05
70	1008900,57	3639403,12
71	1008884,53	3639384,12
72	1008869,71	3639364,2
73	1008856,16	3639343,35
74	1008843,94	3639321,7
75	1008833,1	3639299,37
76	1008829,52	3639290,62

Условный номер образуемого земельного участка 86:03:0000000:123999:3У8

№	X	Y
1	1008830,99	3639283,04
2	1008836,33	3639296,06
3	1008847,32	3639318,71
4	1008859,7	3639340,61
5	1008873,42	3639361,7
6	1008888,34	3639381,77
7	1008904,56	3639401
8	1008921,98	3639419,17
9	1008940,61	3639436,32
10	1008960,13	3639452,18
11	1008980,51	3639466,67
12	1009001,99	3639480,06
13	1009024,01	3639491,91
14	1009046,88	3639502,45
15	1009612,67	3639741,91

16	1009623,53	3639746,91
17	1009634,05	3639752,53
18	1009644,22	3639758,79
19	1009653,98	3639765,64
20	1009663,31	3639773,05
21	1009672,22	3639781,07
22	1009771,26	3639875,7
23	1009779,16	3639883,68
24	1009786,56	3639892,07
25	1009793,48	3639900,86
26	1009799,89	3639910,03
27	1009805,76	3639919,59
28	1009843,67	3639985
29	1009849,67	3639996,17
30	1009854,91	3640007,65
31	1009859,44	3640019,46
32	1009863,17	3640031,5
33	1009866,14	3640043,79
34	1009868,32	3640056,27
35	1009875,39	3640105,99
36	1009873,94	3640106,11
37	1009866,84	3640056,51
38	1009864,51	3640044,1
39	1009861,67	3640031,9
40	1009857,85	3640019,97
41	1009853,49	3640008,37
42	1009848,3	3639996,82
43	1009842,34	3639985,75
44	1009804,56	3639920,35
45	1009798,53	3639910,73
46	1009792,16	3639901,79
47	1009785,4	3639892,9
48	1009778,16	3639884,7
49	1009770,27	3639876,89
50	1009671,31	3639782,36
51	1009662,34	3639774,2
52	1009653,21	3639766,84
53	1009643,49	3639760,31
54	1009633,21	3639753,88
55	1009622,89	3639748,23
56	1009612,18	3639743,33
57	1009046,25	3639503,65
58	1009023,43	3639493,45
59	1009001,02	3639481,43
60	1008979,53	3639468,22

61	1008959,09	3639453,83
62	1008939,36	3639437,84
63	1008920,73	3639420,78
64	1008903,01	3639402,58
65	1008886,54	3639383,1
66	1008871,67	3639363,1
67	1008857,89	3639341,95
68	1008845,52	3639320,21
69	1008834,31	3639296,98
70	1008830,24	3639286,88
71	1008835,21	3639254,03
72	1008839,87	3639267,81
73	1008849,09	3639290,27
74	1008859,7	3639312,14
75	1008871,62	3639333,28
76	1008884,86	3639353,64
77	1008899,36	3639373,14
78	1008915,03	3639391,69
79	1008931,83	3639409,22
80	1008949,71	3639425,67
81	1008968,55	3639440,98
82	1008988,34	3639455,06
83	1009008,96	3639467,9
84	1009030,35	3639479,42
85	1009052,57	3639489,66
86	1009618,47	3639729,17
87	1009630,06	3639734,53
88	1009640,73	3639740,21
89	1009651,62	3639746,9
90	1009662,64	3639754,63
91	1009672,1	3639762,15
92	1009681,86	3639770,92
93	1009780,96	3639865,61
94	1009789,16	3639873,89
95	1009797,53	3639883,37
96	1009804,91	3639892,78
97	1009811,76	3639902,63
98	1009817,87	3639912,54
99	1009855,98	3639978,33
100	1009862,37	3639990,26
101	1009867,69	3640001,9
102	1009872,54	3640014,54
103	1009876,57	3640027,43
104	1009879,92	3640041,3
105	1009882,12	3640053,9



106	1009892,34	3640125,71
107	1009898,5	3640133,71
108	1009891	3640130,42
109	1009886,65	3640105,13
110	1009880,39	3640105,61
111	1009873,25	3640055,46
112	1009871,06	3640042,84
113	1009867,97	3640030,1
114	1009864,19	3640017,9
115	1009859,49	3640005,64
116	1009854,11	3639993,86
117	1009848,04	3639982,6
118	1009810,05	3639917
119	1009804,02	3639907,23
120	1009797,54	3639897,94
121	1009790,46	3639888,92
122	1009782,78	3639880,22
123	1009774,75	3639872,11
124	1009675,65	3639777,43
125	1009666,5	3639769,19
126	1009656,92	3639761,59
127	1009647,04	3639754,65
128	1009636,48	3639748,16
129	1009625,83	3639742,46
130	1009614,64	3639737,33
131	1009048,93	3639497,89
132	1009026,32	3639487,48
133	1009004,43	3639475,7
134	1008983,35	3639462,56
135	1008963,09	3639448,15
136	1008943,82	3639432,49
137	1008925,53	3639415,65
138	1008908,34	3639397,72
139	1008892,3	3639378,73
140	1008877,48	3639358,78
141	1008863,93	3639337,96
142	1008851,71	3639316,32
143	1008840,87	3639293,94
144	1008832,53	3639273,59
145	1008833,01	3639270,59
146	1008834,7	3639258,21

Условный номер образуемого земельного участка 86:03:0000000:123999:3У9

№	X	Y
1	1009768,4	3639877,11

2	1009680,8	3639793,41
3	1009686,87	3639798,53
4	1009757,17	3639865,71
5	1009824,52	3640162,38
6	1009829,24	3640162,56
7	1009829,32	3640163,38
8	1009860,99	3640132,55
9	1009862,81	3640133,34
10	1009865,13	3640137,13
11	1009864,69	3640140,54
12	1009860,11	3640139,04
13	1008827,75	3639299,51
14	1008828,57	3639301,48
15	1008839,55	3639324,09
16	1008851,93	3639346,02
17	1008865,66	3639367,11
18	1008880,55	3639387,17
19	1008896,8	3639406,4
20	1008914,21	3639424,58
21	1008932,72	3639441,63
22	1008952,38	3639457,57
23	1008972,74	3639472,08
24	1008994,23	3639485,46
25	1009013,61	3639495,9
26	1009008,16	3639493,39
27	1008986,92	3639481,95
28	1008966,43	3639469,19
29	1008946,78	3639455,19
30	1008928,04	3639439,99
31	1008910,29	3639423,64
32	1008893,59	3639406,22
33	1008878,02	3639387,8
34	1008863,63	3639368,43
35	1008850,47	3639348,18
36	1008838,59	3639327,17
37	1008828,07	3639305,48
38	1008827,06	3639303
39	1008818,06	3639347,73
40	1008826,76	3639363,08
41	1008840,39	3639384,06
42	1008856,35	3639405,55
43	1008873,07	3639425,27
44	1008891,01	3639443,95
45	1008910,06	3639461,45
46	1008929,48	3639477,21

47	1008950,55	3639492,25
48	1008972,49	3639505,95
49	1008996,04	3639518,63
50	1009019,16	3639529,28
51	1009576,36	3639765,1
52	1009592,55	3639772,45
53	1009608,02	3639780,63
54	1009622,97	3639789,78
55	1009637,33	3639799,79
56	1009651,04	3639810,69
57	1009664,24	3639822,53
58	1009733,83	3639889,04
59	1009745,36	3639900,71
60	1009756,08	3639912,86
61	1009766,1	3639925,59
62	1009775,38	3639938,87
63	1009783,99	3639952,81
64	1009811,17	3639999,75
65	1009816,59	3640009,77
66	1009821,3	3640019,92
67	1009825,39	3640030,32
68	1009828,84	3640040,95
69	1009831,67	3640051,77
70	1009833,82	3640062,74
71	1009835,32	3640073,81
72	1009836,14	3640084,97
73	1009836,3	3640096,13
74	1009835,85	3640106,21
75	1009830,7	3640103,95
76	1009831,3	3640096,05
77	1009830,34	3640074,34
78	1009826,79	3640052,89
79	1009823,35	3640041,14
80	1009822,92	3640036,39
81	1009820,94	3640032,88
82	1009820,68	3640032,01
83	1009812,11	3640012,02
84	1009779,7	3639955,37
85	1009762,09	3639928,57
86	1009761,83	3639928,26
87	1009759,29	3639923,77
88	1009758,82	3639923,17
89	1009753,12	3639917,82
90	1009741,71	3639904,13
91	1009730,34	3639892,61

92	1009660,83	3639826,21
93	1009634,34	3639803,81
94	1009625,78	3639798,22
95	1009620,91	3639793,64
96	1009620,19	3639793,17
97	1009613,97	3639790,5
98	1009605,54	3639784,98
99	1009574,35	3639769,69
100	1009101,06	3639569,59
101	1009003,48	3639527,56
102	1008993,95	3639523,18
103	1008969,85	3639510,19
104	1008947,64	3639496,33
105	1008929,68	3639483,52
106	1008905	3639463,58
107	1008886,76	3639446,79
108	1008869,45	3639428,74
109	1008852,53	3639408,76
110	1008842,21	3639394,87
111	1008829,47	3639376,39
112	1008821,96	3639364,8
113	1008816,55	3639355,21
114	1009597,51	3639738,77
115	1009041,16	3639503,3
116	1009018,56	3639492,88
117	1009015,81	3639491,4
118	1009032,3	3639499
119	1009589,83	3639734,97
120	1009608,19	3639748,71
121	1009619,08	3639753,71
122	1009629,57	3639759,33
123	1009639,74	3639765,58
124	1009649,52	3639772,43
125	1009658,86	3639779,85
126	1009667,75	3639787,85
127	1009668,78	3639789,03
128	1009653,71	3639777,08
129	1009638,63	3639766,57
130	1009621,51	3639756,09
131	1009605,26	3639747,5
132	1009850,32	3640167,77
133	1009834,47	3640164,45
134	1009834,32	3640162,83
135	1009845,27	3640165,6
136	1009799	3639923,82

137	1009788,83	3639909,23
138	1009777,85	3639895,24
139	1009765,56	3639881,31
140	1009772,8	3639888,68
141	1009780,21	3639897,08
142	1009787,13	3639905,86
143	1009793,54	3639915,03
144	1009869,08	3640082,95
145	1009865,55	3640058,12
146	1009863,35	3640045,52
147	1009860,27	3640032,77
148	1009856,47	3640020,56
149	1009851,79	3640008,29
150	1009846,47	3639996,68
151	1009840,3	3639985,2
152	1009807,71	3639928,92
153	1009812,45	3639936,1
154	1009839,84	3639983,39
155	1009851,85	3640007,45
156	1009860,36	3640031,15
157	1009866,29	3640056,77
158	1009869,08	3640082,94
159	1009867,39	3640106,61
160	1009863,82	3640106,88
161	1009864,31	3640096,15
162	1009864,14	3640084,16
163	1009830,38	3640119,12
164	1009834,27	3640120,83
165	1009832,63	3640132,25
166	1009831,56	3640132,18

Условный номер образуемого земельного участка 86:03:000000:123999:3У10

№	X	Y
1	1009753,12	3639917,82
2	1009625,78	3639798,22
3	1009634,34	3639803,81
4	1009660,83	3639826,21
5	1009730,34	3639892,61
6	1009741,71	3639904,13
7	1009830,92	3640185,54
8	1009831,34	3640185,64
9	1009831,36	3640185,84
10	1009832,1	3640185,8
11	1009849,1	3640189,64
12	1009849,46	3640193,84
13	1009834,51	3640190,44

14	1009834,13	3640188,57
15	1009831,09	3640186,32
16	1009848,55	3640183,37
17	1009835,91	3640180,49
18	1009834,47	3640164,45
19	1009847,12	3640167,1
20	1008816,55	3639355,21
21	1008821,96	3639364,8
22	1008829,47	3639376,39
23	1008816,17	3639357,11
24	1008814,81	3639363,9
25	1008866,78	3639439,14
26	1008959,86	3639514,22
27	1009617,82	3639797,59
28	1009755,12	3639926,55
29	1009818,01	3640037,85
30	1009823,69	3640100,87
31	1009822,21	3640100,22
32	1009820,97	3640100,7
33	1009815,66	3640038,73
34	1009753,36	3639928,08
35	1009616,68	3639800,03
36	1008958,47	3639516,36
37	1008864,87	3639440,95
38	1008814,1	3639367,45
39	1008842,21	3639394,87
40	1008852,53	3639408,76
41	1008869,45	3639428,74
42	1008886,76	3639446,79
43	1008905	3639463,58
44	1008870,2	3639435,47
45	1008929,68	3639483,52
46	1008947,64	3639496,33
47	1008969,85	3639510,19
48	1008993,95	3639523,18
49	1009003,48	3639527,56
50	1008962,16	3639509,76
51	1009613,97	3639790,5
52	1009101,06	3639569,59
53	1009574,35	3639769,69
54	1009605,54	3639784,98
55	1009835,8	3640196,96
56	1009840,16	3640197,96
57	1009836,03	3640198,1
58	1009820,94	3640032,88

59	1009761,83	3639928,26
60	1009762,09	3639928,57
61	1009779,7	3639955,37
62	1009812,11	3640012,02
63	1009820,68	3640032,01
64	1009830,7	3640103,95
65	1009828,94	3640103,18
66	1009823,35	3640041,14
67	1009826,79	3640052,89
68	1009830,34	3640074,34
69	1009831,3	3640096,05
70	1009822,23	3640115,54
71	1009825,12	3640116,81
72	1009826,48	3640131,86
73	1009823,61	3640131,69
74	1009830,76	3640179,33
75	1009829,55	3640179,06
76	1009827,14	3640167,71
77	1009826,61	3640162,81
78	1009829,32	3640163,38

Условный номер образуемого земельного участка 86:03:0000000:123999:3У11

№	X	Y
1	1009815,12	3640118,03
2	1009816,32	3640131,35
3	1009804,03	3640132,23
4	1009803,81	3640132,28
5	1009802,96	3640122,77
6	1009830,28	3640185,4
7	1009830,92	3640185,54
8	1009831,09	3640186,32
9	1009834,13	3640188,57
10	1009834,51	3640190,44
11	1009831,73	3640189,81
12	1008814,1	3639367,45
13	1008864,87	3639440,95
14	1008958,47	3639516,36
15	1009616,68	3639800,03
16	1009753,36	3639928,08
17	1009815,66	3640038,73
18	1009820,97	3640100,7
19	1009818,67	3640101,6
20	1009813,05	3640039,24
21	1009751,32	3639930
22	1009750,86	3639929,4

23	1009615,35	3639802,13
24	1009614,63	3639801,67
25	1008956,93	3639518,41
26	1008862,79	3639442,35
27	1008813,43	3639370,76
28	1008812,08	3639377,42
29	1008859,37	3639446
30	1008954,3	3639522,72
31	1009612,24	3639806,08
32	1009747,15	3639932,78
33	1009808,15	3640040,73
34	1009813,82	3640103,49
35	1009801,66	3640108,22
36	1009795,94	3640044,54
37	1009737,22	3639940,6
38	1009605,28	3639816,69
39	1008947,03	3639533,06
40	1008849,45	3639453,99
41	1008808,57	3639394,76
42	1008810,7	3639384,31
43	1009822,23	3640115,54
44	1009823,61	3640131,69
45	1009821,37	3640131,55
46	1009819,99	3640116,13
47	1009821,88	3640115,39
48	1009814,76	3640192,15
49	1009828,31	3640195,25
50	1009828,58	3640196,08
51	1009830,1	3640195,66
52	1009835,8	3640196,96
53	1009836,03	3640198,1
54	1009840,16	3640197,96
55	1009848,48	3640199,85
56	1009848,6	3640200,19
57	1009821,96	3640211,98
58	1009819,11	3640162,16
59	1009819,75	3640169,35
60	1009822,42	3640177,45
61	1009808,25	3640174,23
62	1009807,35	3640171,76
63	1009806,54	3640162,73
64	1009810,65	3640161,82
65	1009824,13	3640162,36
66	1009824,52	3640162,38
67	1009826,61	3640162,81



68	1009827,14	3640167,71
69	1009829,55	3640179,06
70	1009828,09	3640178,73
71	1009824,67	3640168,3
72	1009810,69	3640180,97
73	1009824,63	3640184,12
74	1009826,09	3640188,54
75	1009812,31	3640185,42

Условный номер образуемого земельного участка 86:03:0000000:136644:3У1

№	X	Y
1	1008798,22	3639139,85
2	1008798,91	3639155,07
3	1008800,67	3639178,04
4	1008800,82	3639179,89
5	1008801,2	3639182,67
6	1008804,24	3639204,48
7	1008809,22	3639228,84
8	1008815,71	3639252,83
9	1008823,67	3639276,37
10	1008829,52	3639290,62
11	1008828,6	3639295,3
12	1008827,75	3639299,51
13	1008818,96	3639278,04
14	1008810,95	3639254,36
15	1008804,33	3639229,92
16	1008799,31	3639205,26
17	1008796,25	3639183,39
18	1008794,84	3639165,17
19	1008793,76	3639140,04

Условный номер образуемого земельного участка 86:03:0000000:136644:3У2

№	X	Y
1	1008806,22	3639139,5
2	1008806,68	3639149,68
3	1008808,57	3639174,48
4	1008809,01	3639177,62
5	1008812,01	3639199,1
6	1008816,99	3639223,43
7	1008823,48	3639247,43
8	1008831,44	3639270,96
9	1008832,53	3639273,59
10	1008831	3639283
11	1008830,99	3639283,04
12	1008826,73	3639272,64
13	1008818,72	3639248,95

14	1008812,11	3639224,52
15	1008807,06	3639199,87
16	1008803,99	3639177,87
17	1008803,6	3639175,1
18	1008801,67	3639149,94
19	1008801,22	3639139,72

Условный номер образуемого земельного участка 86:03:0000000:136644:3У3

№	X	Y
1	1008793,76	3639140,04
2	1008794,84	3639165,17
3	1008796,25	3639183,39
4	1008796,71	3639189,44
5	1008800,07	3639213,34
6	1008804,89	3639237
7	1008811,18	3639260,27
8	1008818,92	3639283,15
9	1008827,06	3639303
10	1008818,06	3639347,73
11	1008814,01	3639340,57
12	1008802,69	3639317,31
13	1008792,54	3639292,54
14	1008784,51	3639268,83
15	1008777,75	3639243,88
16	1008772,4	3639217,66
17	1008768,82	3639192,02
18	1008767,88	3639179,68
19	1008766,91	3639167,1
20	1008765,75	3639141,3

Условный номер образуемого земельного участка 86:03:0000000:136644:3У4

№	X	Y
1	1008761,49	3639141,49
2	1008763,22	3639179,91
3	1008763,72	3639190,85
4	1008765,35	3639226,78
5	1008778,51	3639265,9
6	1008789,16	3639297,54
7	1008802,56	3639337,37
8	1008816,17	3639357,11
9	1008814,81	3639363,9
10	1008798,25	3639339,92
11	1008797,92	3639339,3
12	1008760,51	3639228,04
13	1008760,37	3639227,35

14	1008758,24	3639180,16
15	1008756,51	3639141,72

Условный номер образуемого земельного участка 86:03:0000000:136644:3У5

№	X	Y
1	1008751,51	3639141,93
2	1008753,24	3639180,4
3	1008755,42	3639228,64
4	1008793,52	3639341,89
5	1008813,43	3639370,76
6	1008812,08	3639377,42
7	1008788,9	3639343,81
8	1008750,44	3639229,21
9	1008748,25	3639180,65
10	1008746,5	3639142,16

Условный номер образуемого земельного участка 86:03:0000000:136644:3У6

№	X	Y
1	1008830,24	3639286,88
2	1008829,52	3639290,62
3	1008823,67	3639276,37
4	1008815,71	3639252,83
5	1008809,22	3639228,84
6	1008804,24	3639204,48
7	1008801,2	3639182,67
8	1008800,84	3639178,04
9	1008800,67	3639178,04
10	1008802,46	3639177,95
11	1008805,33	3639200,32
12	1008810,24	3639225
13	1008816,78	3639249,34
14	1008824,86	3639273,49

Условный номер образуемого земельного участка 86:03:0000000:136644:3У7

№	X	Y
1	1008835,21	3639254,03
2	1008834,7	3639258,21
3	1008833,01	3639270,59
4	1008832,53	3639273,59
5	1008831,44	3639270,96
6	1008823,48	3639247,43
7	1008816,99	3639223,43
8	1008812,01	3639199,1
9	1008809,01	3639177,62
10	1008818,03	3639177,18

11	1008820,89	3639197,58
12	1008825,75	3639221,35
13	1008832,1	3639244,81
14	1008830,99	3639283,04
15	1008830,24	3639286,88
16	1008824,86	3639273,49
17	1008816,78	3639249,34
18	1008810,24	3639225
19	1008805,33	3639200,32
20	1008802,46	3639177,95
21	1008803,99	3639177,87
22	1008807,06	3639199,87
23	1008812,11	3639224,52
24	1008818,72	3639248,95
25	1008826,73	3639272,64

Условный номер образуемого земельного участка 86:03:0000000:136644:3У8

№	X	Y
1	1008801,2	3639182,67
2	1008800,82	3639179,89
3	1008800,67	3639178,04
4	1008800,84	3639178,04
5	1008827,75	3639299,51
6	1008827,06	3639303
7	1008818,92	3639283,15
8	1008811,18	3639260,27
9	1008804,89	3639237
10	1008800,07	3639213,34
11	1008796,71	3639189,44
12	1008796,25	3639183,39
13	1008799,31	3639205,26
14	1008804,33	3639229,92
15	1008810,95	3639254,36
16	1008818,96	3639278,04
17	1008818,06	3639347,73
18	1008816,55	3639355,21
19	1008809,1	3639341,98
20	1008798,2	3639319,49
21	1008789,16	3639297,54
22	1008778,51	3639265,9
23	1008772,91	3639245,19
24	1008767,44	3639218,36
25	1008763,84	3639192,41
26	1008763,72	3639190,85
27	1008763,22	3639179,91

28	1008767,88	3639179,68
29	1008768,82	3639192,02
30	1008772,4	3639217,66
31	1008777,75	3639243,88
32	1008784,51	3639268,83
33	1008792,54	3639292,54
34	1008802,69	3639317,31
35	1008814,01	3639340,57

Условный номер образуемого земельного участка 86:03:0000000:136644:3У9

№	X	Y
1	1008814,81	3639363,9
2	1008814,1	3639367,45
3	1008795,78	3639340,95
4	1008757,98	3639228,3
5	1008755,84	3639180,28
6	1008758,24	3639180,16
7	1008760,37	3639227,35
8	1008760,51	3639228,04
9	1008797,92	3639339,3
10	1008798,25	3639339,92
11	1008816,55	3639355,21
12	1008816,17	3639357,11
13	1008802,56	3639337,37
14	1008789,16	3639297,54
15	1008798,2	3639319,49
16	1008809,1	3639341,98
17	1008778,51	3639265,9
18	1008765,35	3639226,78
19	1008763,72	3639190,85
20	1008763,84	3639192,41
21	1008767,44	3639218,36
22	1008772,91	3639245,19

Условный номер образуемого земельного участка 86:03:0000000:136644:3У10

№	X	Y
1	1008812,08	3639377,42
2	1008810,7	3639384,31
3	1008808,57	3639394,76
4	1008777,76	3639350,11
5	1008737,96	3639229,78
6	1008735,75	3639181,27
7	1008748,25	3639180,65
8	1008750,44	3639229,21
9	1008788,9	3639343,81

10	1008814,1	3639367,45
11	1008813,43	3639370,76
12	1008793,52	3639341,89
13	1008755,42	3639228,64
14	1008753,24	3639180,4
15	1008755,84	3639180,28
16	1008757,98	3639228,3
17	1008795,78	3639340,95

**Сведения о границах территории, применительно к которой осуществляется подготовка проекта межевания, содержащие перечень координат характерных точек таких границ в системе координат, используемой для ведения Единого государственного реестра недвижимости**

Таблица 16

Сургутский район (система координат МСК-86, зона 3)

№	X	Y
1	1008502,69	3638673,9
2	1008805,21	3638660,2
3	1008828,61	3639176,65
4	1008818,04	3639177,18
5	1008820,89	3639197,58
6	1008825,75	3639221,35
7	1008832,1	3639244,8
8	1008839,87	3639267,81
9	1008849,08	3639290,27
10	1008859,69	3639312,14
11	1008871,62	3639333,29
12	1008884,86	3639353,64
13	1008899,36	3639373,14
14	1008915,03	3639391,69
15	1008931,83	3639409,22
16	1008949,7	3639425,68
17	1008968,55	3639440,97
18	1008988,33	3639455,06
19	1009008,96	3639467,9
20	1009030,35	3639479,41
21	1009052,58	3639489,66
22	1009618,48	3639729,18
23	1009630,07	3639734,52
24	1009640,72	3639740,21
25	1009651,62	3639746,9
26	1009662,65	3639754,63
27	1009672,1	3639762,15

28	1009681,86	3639770,93
29	1009780,95	3639865,61
30	1009789,16	3639873,89
31	1009797,52	3639883,36
32	1009804,91	3639892,78
33	1009811,77	3639902,63
34	1009817,87	3639912,54
35	1009855,98	3639978,34
36	1009862,37	3639990,27
37	1009867,69	3640001,9
38	1009872,54	3640014,54
39	1009876,57	3640027,44
40	1009879,92	3640041,3
41	1009882,12	3640053,9
42	1009892,33	3640125,71
43	1010020,76	3640289,53
44	1010028,05	3640298,31
45	1010035,74	3640306,5
46	1010043,9	3640314,21
47	1010052,52	3640321,41
48	1010061,56	3640328,11
49	1010071,11	3640334,35
50	1010078,54	3640338,88
51	1010089,62	3640345,15
52	1010100,9	3640350,6
53	1010112,71	3640355,32
54	1010186,79	3640382,3
55	1010191,66	3640385,7
56	1010215,44	3640414,02
57	1010223,1	3640423,71
58	1010229,62	3640432,98
59	1010235,95	3640443,14
60	1010241,73	3640453,68
61	1010368,51	3640702,33
62	1010373,94	3640712,29
63	1010379,87	3640721,75
64	1010386,46	3640730,97
65	1010522,26	3640909,91
66	1010532,74	3640922,58
67	1010669,01	3641073,69
68	1010676,74	3641081,77
69	1010684,92	3641089,4
70	1010878,82	3641259,52
71	1010889,57	3641268,27
72	1010900,74	3641276,11

73	1010912,65	3641283,25
74	1011095,65	3641383,87
75	1011111,32	3641391,59
76	1011143,79	3641405,82
77	1011143,9	3641415,68
78	1011143,95	3641420,91
79	1011143,95	3641422,52
80	1011143,98	3641424,45
81	1011144,05	3641429,68
82	1011144,17	3641440,56
83	1011138,61	3641439,57
84	1011097,5	3641421,57
85	1011080,29	3641413,08
86	1010895,4	3641311,41
87	1010882,67	3641303,78
88	1010870,11	3641294,98
89	1010857,87	3641285,04
90	1010662,68	3641113,79
91	1010653,29	3641105,02
92	1010645,2	3641096,58
93	1010507,85	3640944,25
94	1010496,67	3640930,78
95	1010359,39	3640749,89
96	1010352,51	3640740,23
97	1010345,35	3640728,84
98	1010339,67	3640718,44
99	1010212,97	3640469,94
100	1010207,83	3640460,48
101	1010202,23	3640451,5
102	1010196,14	3640442,86
103	1010189,46	3640434,39
104	1010170,09	3640411,33
105	1010100,5	3640386,02
106	1010086,94	3640380,53
107	1010074,94	3640374,77
108	1010062,18	3640367,56
109	1010052,19	3640361,45
110	1010042,21	3640354,94
111	1010031,33	3640346,87
112	1010022,18	3640339,22
113	1010012,34	3640329,93
114	1010003,66	3640320,65
115	1009996,03	3640311,49
116	1009864,32	3640143,46
117	1009860,9	3640169,99



118	1009847,12	3640167,11
119	1009849,8	3640197,61
120	1009847,74	3640197,69
121	1009848,6	3640200,19
122	1009821,96	3640211,97
123	1009807,35	3640171,76
124	1009795,94	3640044,54
125	1009737,21	3639940,6
126	1009605,28	3639816,69
127	1008947,03	3639533,06
128	1008849,45	3639453,99
129	1008777,77	3639350,11
130	1008737,96	3639229,78
131	1008735,76	3639181,27
132	1008526,13	3639191,72

Нижневартовский район (система координат МСК-86, зона 4)

№	X	Y
133	1012839,55	4321769,08
134	1013011,78	4321864,16
135	1013041,21	4321912,87
136	1013041,93	4321940,86
137	1013041,75	4321954,19
138	1013040,67	4321968,21
139	1012989,49	4322427,82
140	1012990,87	4322434,71
141	1012993,36	4322443,74
142	1012988,83	4322444,47
143	1012957,74	4322440,3
144	1012957,51	4322436,94
145	1012955,54	4322437,11
146	1012954,03	4322420,94
147	1012957,94	4322412,8
148	1013007,78	4321965,3
149	1013008,75	4321953,03
150	1013008,91	4321940,73
151	1013008,57	4321922,74
152	1012988,17	4321888,87
153	1012836,63	4321805,11
154	1012837,61	4321793,03
155	1012838,05	4321787,6
156	1012838,17	4321786,05
157	1012838,32	4321784,25
158	1012838,76	4321778,92

**Вид разрешенного использования образуемых земельных участков, предназначенных для размещения линейных объектов и объектов капитального строительства, проектируемых в составе линейного объекта, а также существующих земельных участков, занятых линейными объектами и объектами капитального строительства, входящими в состав линейных объектов, в соответствии с проектом планировки территории**

Вид разрешенного использования образуемых земельных участков (земли лесного фонда) согласно подпунктам 11, 13 части 1 статьи 25 Лесного Кодекса Российской Федерации – «осуществление геологического изучения недр, разведка и добыча полезных ископаемых», «строительство, реконструкция, эксплуатация линейных объектов».

Таблица 17

Вид разрешенного использования образуемых земельных участков

Условные номера образуемых земельных участков	Наименование вида разрешенного использования образуемого земельного участка	Категория земель
<b>Сургутский муниципальный район</b>		
86:03:0000000:136644:3У1	Осуществление геологического изучения недр, разведка и добыча полезных ископаемых	Земли лесного фонда
86:03:0000000:136644:3У2	Осуществление геологического изучения недр, разведка и добыча полезных ископаемых	Земли лесного фонда
86:03:0000000:123999:3У1	Строительство, реконструкция, эксплуатация линейных объектов	Земли лесного фонда
86:03:0000000:123999:3У2	Строительство, реконструкция, эксплуатация линейных объектов	Земли лесного фонда
86:03:0000000:123999:3У3	Строительство, реконструкция, эксплуатация линейных объектов	Земли лесного фонда
86:03:0000000:123999:3У4	Строительство, реконструкция, эксплуатация линейных объектов	Земли лесного фонда
86:03:0000000:123999:3У5	Строительство, реконструкция, эксплуатация линейных объектов	Земли лесного фонда
86:03:0000000:123999:3У6	Строительство, реконструкция, эксплуатация линейных объектов	Земли лесного фонда
86:03:0000000:123999:3У7	Строительство, реконструкция, эксплуатация линейных объектов	Земли лесного фонда
86:03:0000000:123999:3У8	Строительство, реконструкция, эксплуатация линейных объектов	Земли лесного фонда
86:03:0000000:123999:3У9	Строительство, реконструкция, эксплуатация линейных объектов	Земли лесного фонда
86:03:0000000:123999:3У10	Строительство, реконструкция, эксплуатация линейных объектов	Земли лесного фонда
86:03:0000000:123999:3У11	Строительство, реконструкция, эксплуатация линейных объектов	Земли лесного фонда
86:03:0000000:136644:3У1	Строительство, реконструкция, эксплуатация линейных объектов	Земли лесного фонда
86:03:0000000:136644:3У2	Строительство, реконструкция, эксплуатация линейных объектов	Земли лесного фонда
86:03:0000000:136644:3У3	Строительство, реконструкция, эксплуатация линейных объектов	Земли лесного фонда
86:03:0000000:136644:3У4	Строительство, реконструкция, эксплуатация линейных объектов	Земли лесного фонда
86:03:0000000:136644:3У5	Строительство, реконструкция, эксплуатация линейных объектов	Земли лесного фонда
86:03:0000000:136644:3У6	Строительство, реконструкция, эксплуатация линейных объектов	Земли лесного фонда

<b>Условные номера образуемых земельных участков</b>	<b>Наименование вида разрешенного использования образуемого земельного участка</b>	<b>Категория земель</b>
86:03:0000000:136644:ЗУ7	Строительство, реконструкция, эксплуатация линейных объектов	Земли лесного фонда
86:03:0000000:136644:ЗУ8	Строительство, реконструкция, эксплуатация линейных объектов	Земли лесного фонда
86:03:0000000:136644:ЗУ9	Строительство, реконструкция, эксплуатация линейных объектов	Земли лесного фонда
86:03:0000000:136644:ЗУ10	Строительство, реконструкция, эксплуатация линейных объектов	Земли лесного фонда