



Аппарат Губернатора, Правительства
Ханты-Мансийского автономного округа – Югры
Управление государственной регистрации
нормативных правовых актов
Внесен в государственный реестр нормативных
правовых актов исполнительных органов
Ханты-Мансийского автономного округа – Югры
За № 1395 от «21» 02 2024 г.

**СЛУЖБА ГОСУДАРСТВЕННОЙ ОХРАНЫ
ОБЪЕКТОВ КУЛЬТУРНОГО НАСЛЕДИЯ
ХАНТЫ-МАНСИЙСКОГО АВТОНОМНОГО ОКРУГА – ЮГРЫ**

ПРИКАЗ

**Об утверждении границ территорий и установлении особого режима
использования земельных участков в границах территорий
выявленных объектов культурного наследия, являющихся объектами
археологического наследия, расположенных в Октябрьском районе
Ханты-Мансийского автономного округа – Югры**

г. Ханты-Мансийск
20 февраля 2024 года

№ 4-нп

В соответствии с Федеральным законом от 25 июня 2002 года № 73-ФЗ «Об объектах культурного наследия (памятниках истории и культуры) народов Российской Федерации», Законом Ханты-Мансийского автономного округа – Югры от 29 июня 2006 года № 64-оз «О регулировании отдельных отношений в области сохранения, использования, популяризации и государственной охраны объектов культурного наследия», руководствуясь постановлением Правительства Ханты-Мансийского автономного округа – Югры от 30 августа 2012 года № 309-п «О Службе государственной охраны объектов культурного наследия Ханты-Мансийского автономного округа – Югры», в целях обеспечения сохранности выявленных объектов культурного наследия, расположенных в Октябрьском районе Ханты-Мансийского автономного округа – Югры, **п р и к а з ы в а ю:**

1. Утвердить границы территорий выявленных объектов культурного наследия, являющихся объектами археологического наследия (далее – выявленные объекты культурного наследия), расположенных в Октябрьском районе Ханты-Мансийского автономного округа – Югры, согласно приложению к настоящему приказу:

- Ендырский Сор 1, городище;
- Поселение Малокарымкарское III;
- Поселение Нангакорка;
- Городище Низямский городок;

Поселение Низямы 1;
Городище Низямы 2;
Поселение Низямы 3;
Городище Низямы 4;
Городище Низямы 5;
Поселение Низямы 8;
Поселение Низямы 9 (Низямы 2а);
Поселение Усть-Низямское 2;
Поселение Нижние Нарыкары 1;
Поселение Нижние Нарыкары 2;
Поселение Нижние Нарыкары 3.

2. Установить особый режим использования земельных участков в границах территорий выявленных объектов культурного наследия, указанных в пункте 1 настоящего приказа, в соответствии со статьей 5.1 Федерального закона от 25 июня 2002 года № 73-ФЗ «Об объектах культурного наследия (памятниках истории и культуры) народов Российской Федерации».

3. Рекомендовать органам местного самоуправления муниципального образования Октябрьский муниципальный район Ханты-Мансийского автономного округа – Югры в пределах своей компетенции:

3.1. Учитывать и отображать границы территорий выявленных объектов культурного наследия в документах территориального планирования, правилах землепользования и застройки, документации по планировке территории, в случае необходимости вносить в указанные документы изменения в установленном порядке;

3.2. Обеспечить соблюдение особого режима использования земельных участков в границах территории выявленных объектов культурного наследия в соответствии с пунктом 2 настоящего приказа.

4. Контроль за исполнением настоящего приказа оставляю за собой.

Руководитель Службы

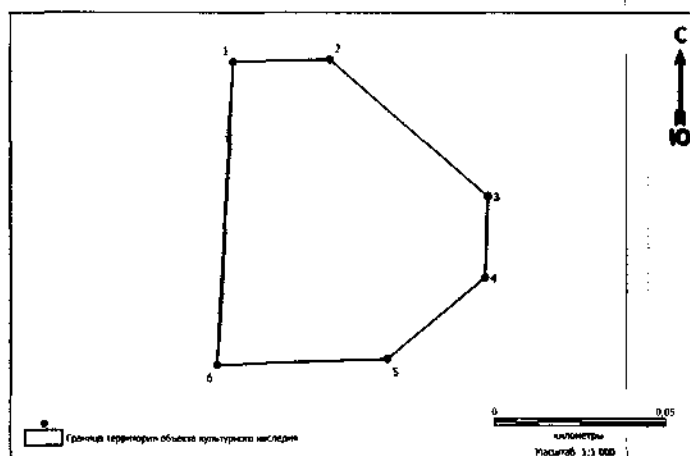


М.И.Усольцев

Приложение
к приказу Службы государственной
охраны объектов культурного наследия
Ханты-Мансийского
автономного округа – Югры
от 20 февраля 2024 года № 4-нп

Границы территорий выявленных объектов культурного наследия,
являющихся объектами археологического наследия, расположенных в
Октябрьском районе Ханты-Мансийского автономного округа – Югры

1. Графическое описание местоположения границ территории выявленного объекта культурного наследия «Ендырский Сор 1, городище»:



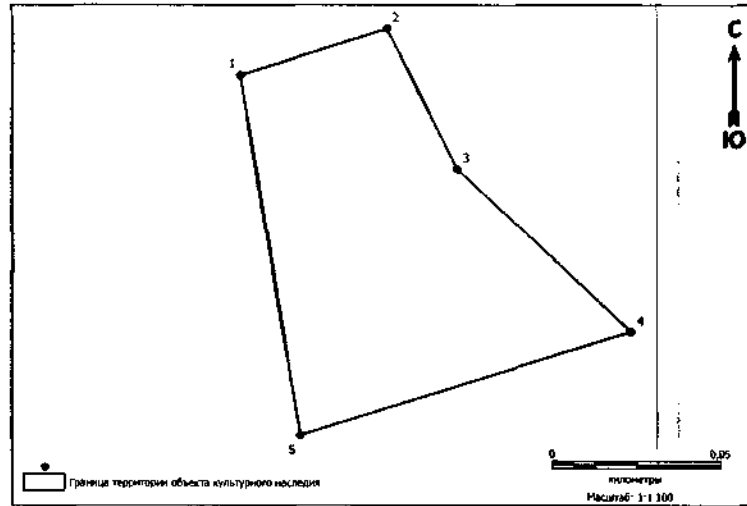
Координаты характерных точек границ территории
выявленного объекта культурного наследия
«Ендырский Сор 1, городище»
в местной системе координат (МСК 86, зона 2)

№ точки	Координаты, м	
	Широта (X)	Долгота (Y)
1	1027805,20	2561122,70
2	1027805,79	2561151,32
3	1027765,45	2561198,24
4	1027741,50	2561197,20
5	1027717,30	2561168,10
6	1027715,60	2561117,70
1	1027805,20	2561122,70

Общий периметр границ территории выявленного объекта культурного наследия: 301,5 м.

Площадь территории выявленного объекта культурного наследия: 6143 кв. м.

2. Графическое описание местоположения границ территории выявленного объекта культурного наследия «Поселение Малокарымкарское III»:



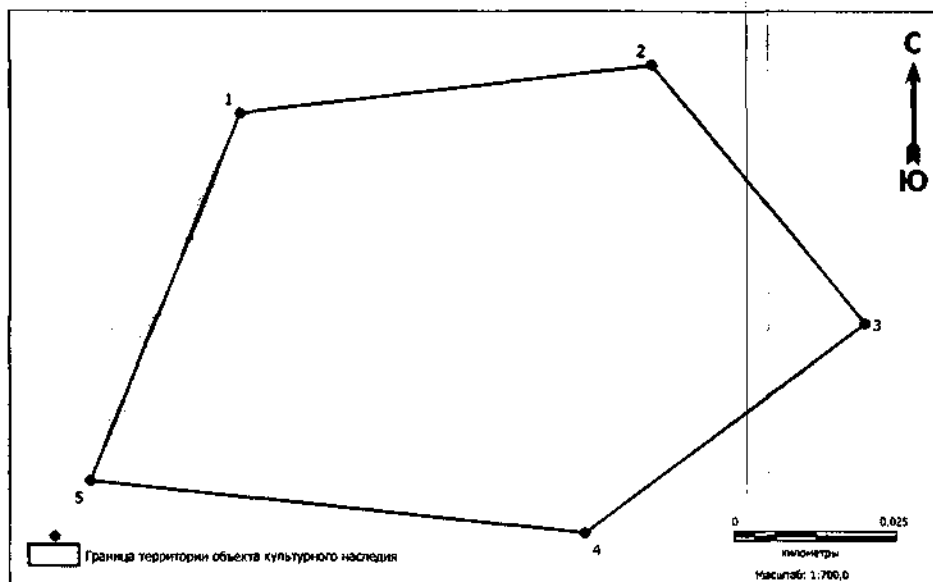
Координаты характерных точек границ территории выявленного объекта культурного наследия «Поселение Малокарымкарское III» в местной системе координат (МСК 86, зона 2)

№ точки	Координаты, м	
	Широта (X)	Долгота (Y)
1	1074422,71	2575713,50
2	1074436,48	2575757,05
3	1074395,02	2575778,02
4	1074346,93	2575829,77
5	1074316,35	2575731,51
1	1074422,71	2575713,50

Общий периметр границ территории выявленного объекта культурного наследия: 373,57 м.

Площадь территории выявленного объекта культурного наследия: 7382 кв. м.

3. Графическое описание местоположения границ территории выявленного объекта культурного наследия «Поселение Нангакорка»:



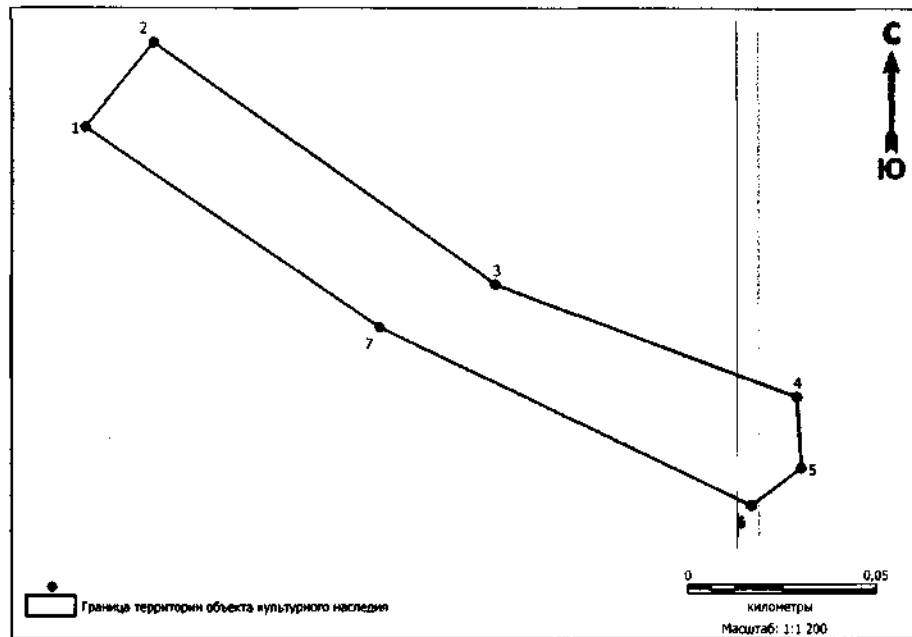
Координаты характерных точек границ территории выявленного объекта культурного наследия «Поселение Нангакорка» в местной системе координат (МСК 86, зона 2)

№ точки	Координаты, м	
	Широта (X)	Долгота (Y)
1	1120151,14	2493678,79
2	1120158,43	2493741,47
3	1120119,40	2493773,97
4	1120087,78	2493731,41
5	1120095,64	2493656,13
1	1120151,14	2493678,79

Общий периметр границ территории выявленного объекта культурного наследия: 302.55 м.

Площадь территории выявленного объекта культурного наследия: 5699 кв. м.

4. Графическое описание местоположения границ территории выявленного объекта культурного наследия «Городище Низямский городок»:



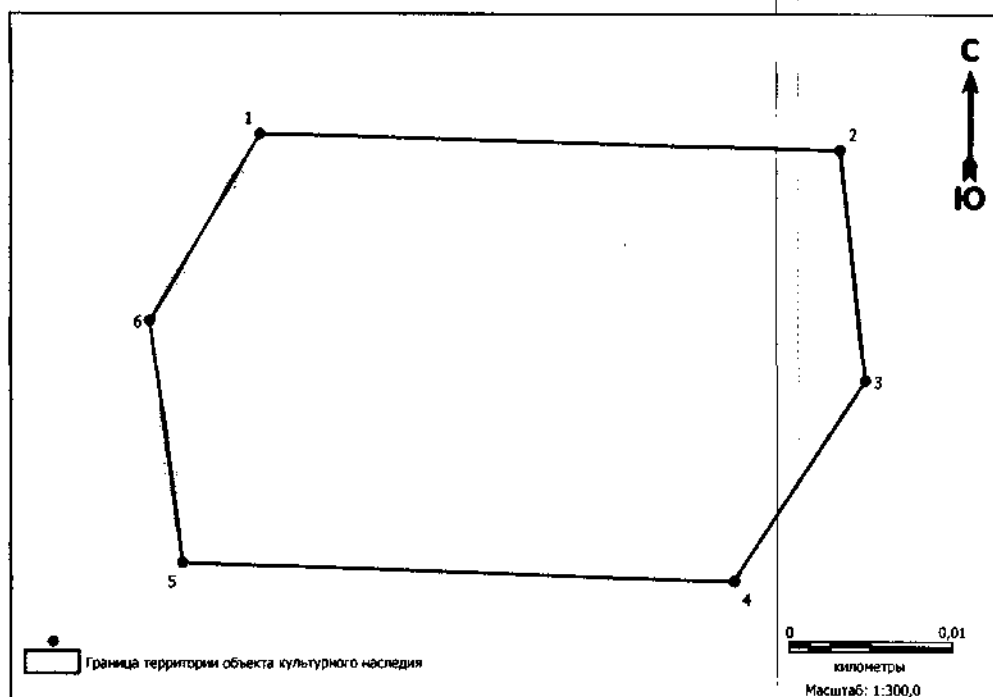
Координаты характерных точек границ территории выявленного объекта культурного наследия «Городище Низямский городок» в местной системе координат (МСК 86, зона 2)

№ точки	Координаты, м	
	Широта (X)	Долгота (Y)
1	1128913,59	2487571,15
2	1128935,96	2487589,30
3	1128872,13	2487680,19
4	1128842,64	2487759,91
5	1128823,96	2487761,11
6	1128814,08	2487747,94
7	1128860,85	2487649,52
1	1128913,59	2487571,15

Общий периметр границ территории выявленного объекта культурного наследия: 463,47 м.

Площадь территории выявленного объекта культурного наследия: 5562 кв. м.

5. Графическое описание местоположения границ территории выявленного объекта культурного наследия «Поселение Низямы 1»:



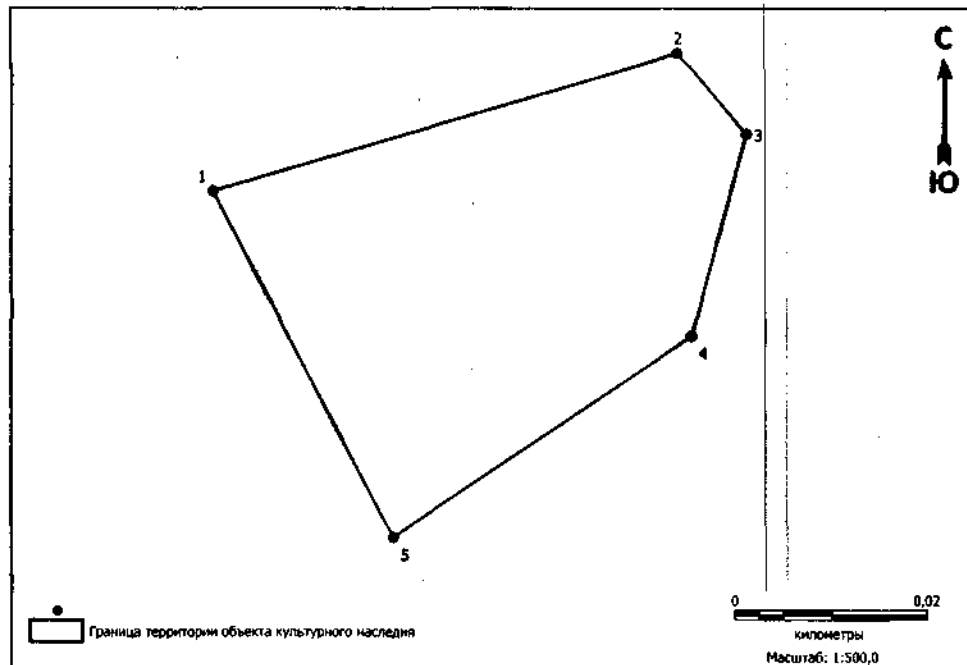
Координаты характерных точек границ территории выявленного объекта культурного наследия «Поселение Низямы 1» в местной системе координат (МСК 86, зона 2)

№ точки	Координаты, м	
	Широта (X)	Долгота (Y)
1	1127141,89	2488201,90
2	1127140,91	2488237,03
3	1127127,06	2488238,55
4	1127114,95	2488230,59
5	1127116,09	2488197,26
6	1127130,67	2488195,29
1	1127141,89	2488201,90

Общий периметр границ территории выявленного объекта культурного наследия: 124.66 м.

Площадь территории выявленного объекта культурного наследия: 1015 кв. м.

6. Графическое описание местоположения границ территории выявленного объекта культурного наследия «Городище Низямы 2»:



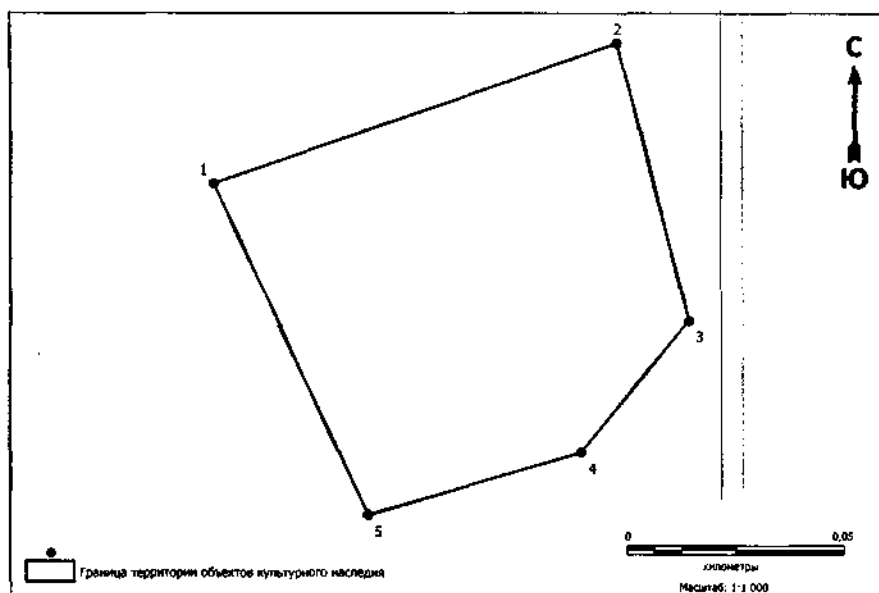
Координаты характерных точек границ территории выявленного объекта культурного наследия «Городище Низямы 2» в местной системе координат (МСК 86, зона 2)

№ точки	Координаты, м	
	Широта (X)	Долгота (Y)
1	1127240,83	2488128,43
2	1127255,07	2488176,89
3	1127246,75	2488183,94
4	1127225,80	2488178,31
5	1127205,08	2488147,26
1	1127240,83	2488128,43

Общий периметр границ территории выявленного объекта культурного наследия: 160.85 м.

Площадь территории выявленного объекта культурного наследия: 1566 кв. м.

7. Графическое описание местоположения границ территории выявленного объекта культурного наследия «Поселение Низямы 3»:



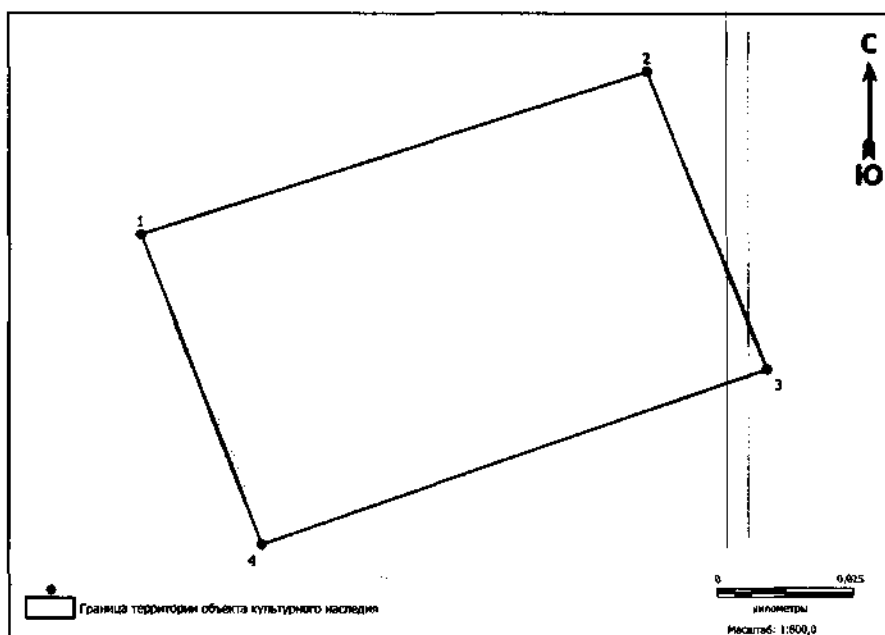
Координаты характерных точек границ территории выявленного объекта культурного наследия «Поселение Низямы 3» в местной системе координат (МСК 86, зона 2)

№ точки	Координаты, м	
	Широта (X)	Долгота (Y)
1	1127315,75	2488093,18
2	1127347,51	2488185,03
3	1127284,78	2488201,26
4	1127255,07	2488176,89
5	1127240,83	2488128,43
1	1127315,75	2488093,18

Общий периметр границ территории выявленного объекта культурного наследия: 333,71 м.

Площадь территории выявленного объекта культурного наследия: 7187 кв. м.

8. Графическое описание местоположения границ территории выявленного объекта культурного наследия «Городище Низямы 4»:



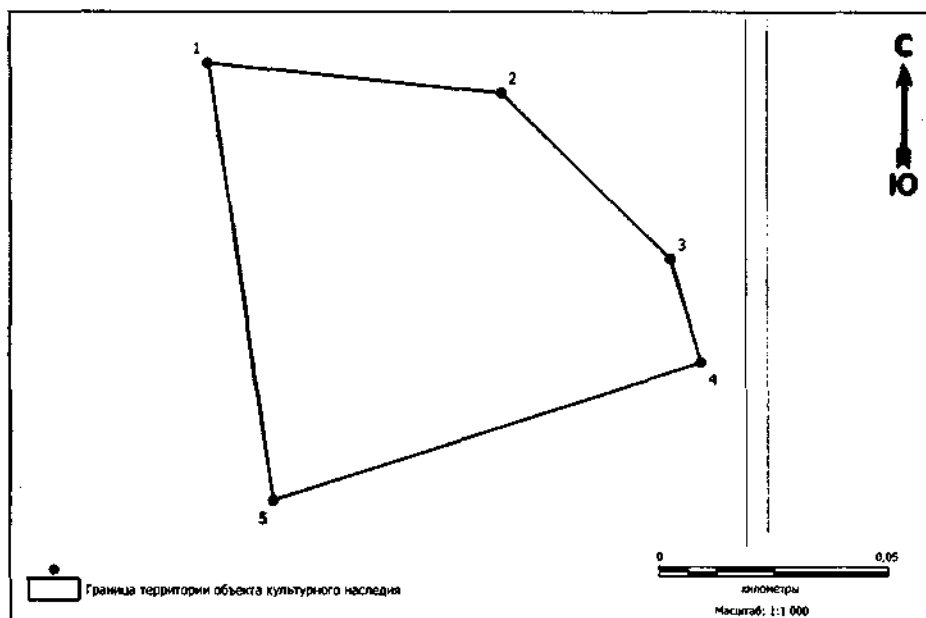
Координаты характерных точек границ территории выявленного объекта культурного наследия «Городище Низямы 4» в местной системе координат (МСК 86, зона 2)

№ точки	Координаты, м	
	Широта (X)	Долгота (Y)
1	1127371,74	2488071,03
2	1127401,31	2488163,11
3	1127347,51	2488185,03
4	1127315,75	2488093,18
1	1127371,74	2488071,03

Общий периметр границ территории выявленного объекта культурного наследия: 312.21 м.

Площадь территории выявленного объекта культурного наследия: 5724 кв. м.

9. Графическое описание местоположения границ территории выявленного объекта культурного наследия «Городище Низямы 5»:



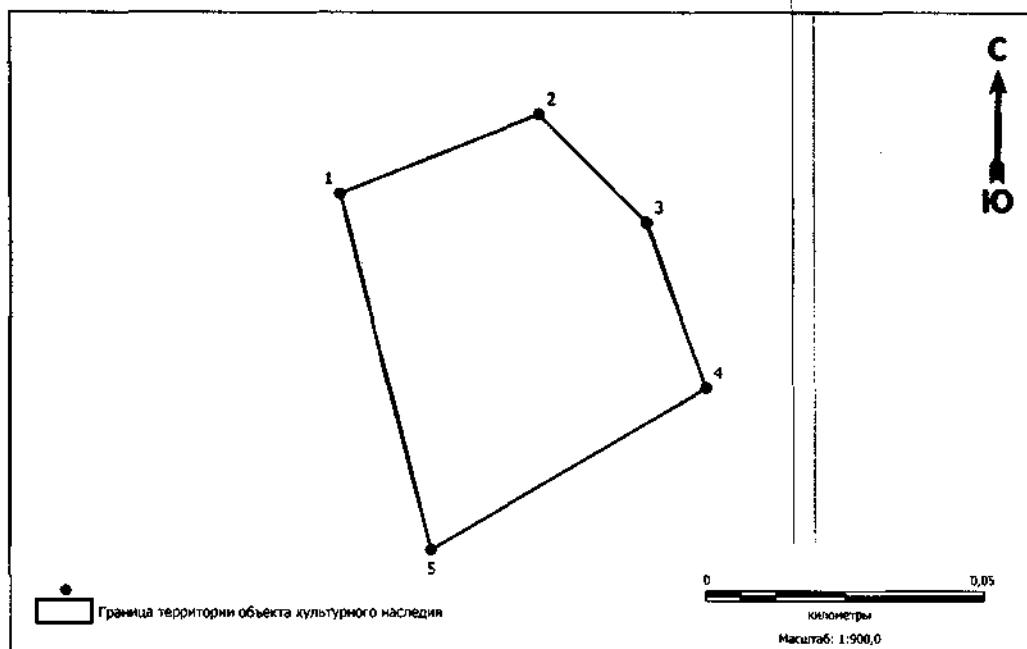
Координаты характерных точек границ территории выявленного объекта культурного наследия «Городище Низямы 5» в местной системе координат (МСК 86, зона 2)

№ точки	Координаты, м	
	Широта (X)	Долгота (Y)
1	1127465,25	2488056,90
2	1127458,90	2488119,81
3	1127423,45	2488156,25
4	1127401,31	2488163,11
5	1127371,74	2488071,03
1	1127465,25	2488056,90

Общий периметр границ территории выявленного объекта культурного наследия: 328.52 м.

Площадь территории выявленного объекта культурного наследия: 6469 кв. м.

10. Графическое описание местоположения границ территории выявленного объекта культурного наследия «Поселение Низямы 8»:



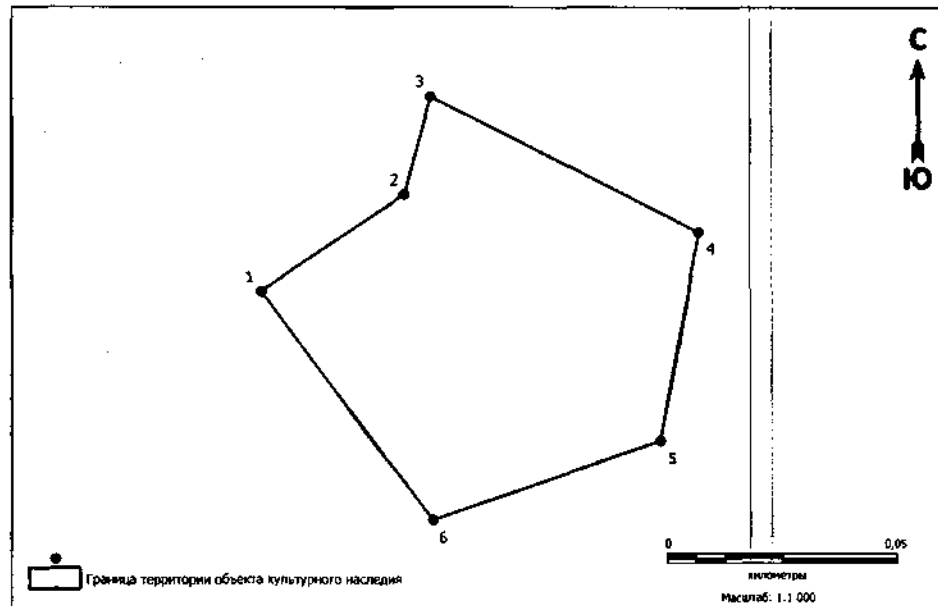
Координаты характерных точек границ территории выявленного объекта культурного наследия «Поселение Низямы 8» в местной системе координат (МСК 86, зона 2)

№ точки	Координаты, м	
	Широта (X)	Долгота (Y)
1	1127347,51	2488185,03
2	1127361,54	2488220,22
3	1127342,53	2488239,37
4	1127313,29	2488250,08
5	1127284,78	2488201,26
1	1127347,51	2488185,03

Общий периметр границ территории выявленного объекта культурного наследия: 217,33 м.

Площадь территории выявленного объекта культурного наследия: 2999 кв. м.

11. Графическое описание местоположения границ территории выявленного объекта культурного наследия «Поселение Низямы 9 (Низямы 2а)»:



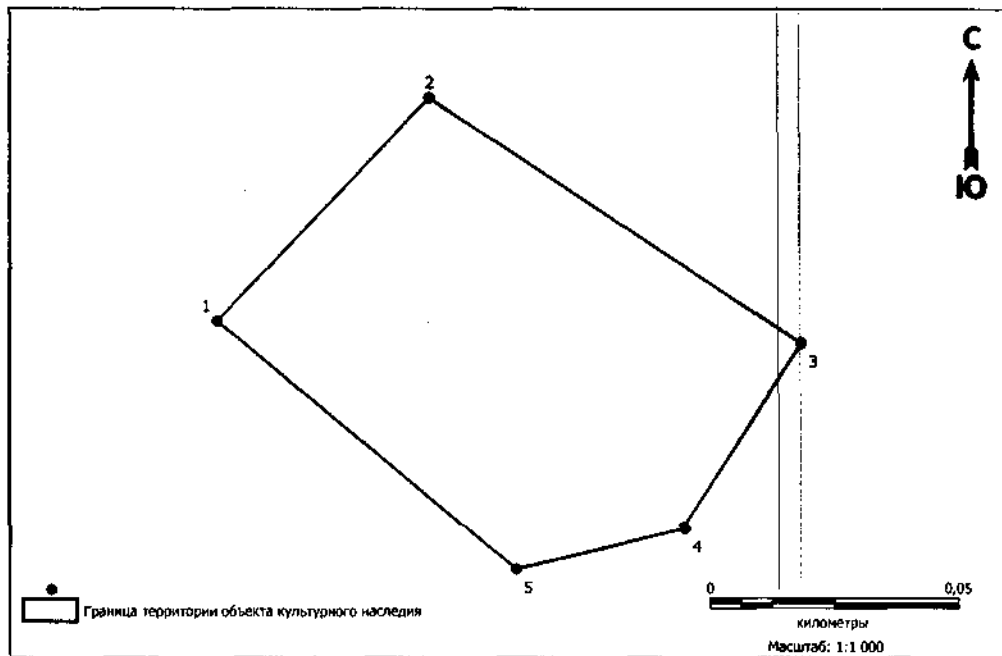
Координаты характерных точек границ территории выявленного объекта культурного наследия «Поселение Низямы 9 (Низямы 2а)» в местной системе координат (МСК 86, зона 2)

№ точки	Координаты, м	
	Широта (X)	Долгота (Y)
1	1127205,08	2488147,26
2	1127225,80	2488178,31
3	1127246,75	2488183,94
4	1127217,80	2488241,62
5	1127173,18	2488233,19
6	1127156,16	2488184,19
1	1127205,08	2488147,26

Общий периметр границ территории выявленного объекта культурного наследия: 282.14 м.

Площадь территории выявленного объекта культурного наследия: 5030 кв. м.

12. Графическое описание местоположения границ территории выявленного объекта культурного наследия «Поселение Усть-Низямское 2»:



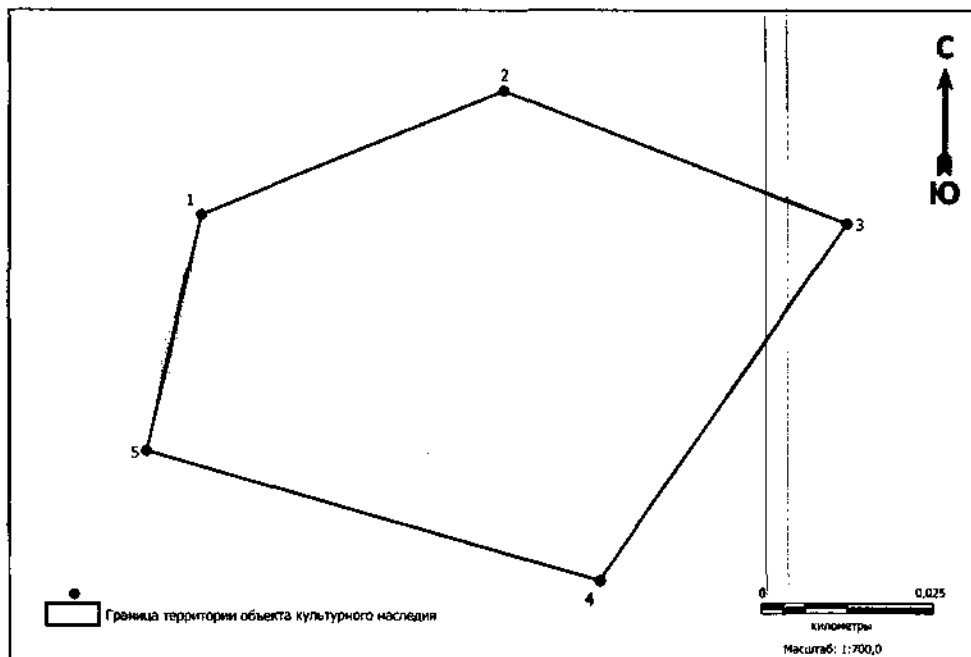
Координаты характерных точек границ территории выявленного объекта культурного наследия «Поселение Усть-Низямское 2» в местной системе координат (МСК 86, зона 2)

№ точки	Координаты, м	
	Широта (X)	Долгота (Y)
1	1128715,56	2487383,93
2	1128760,10	2487426,37
3	1128711,12	2487501,19
4	1128674,28	2487477,58
5	1128666,04	2487443,74
1	1128715,56	2487383,93

Общий периметр границ территории выявленного объекта культурного наследия: 307,19 м.

Площадь территории выявленного объекта культурного наследия: 6000 кв. м.

13. Графическое описание местоположения границ территории выявленного объекта культурного наследия «Поселение Нижние Нарыкары 1»:



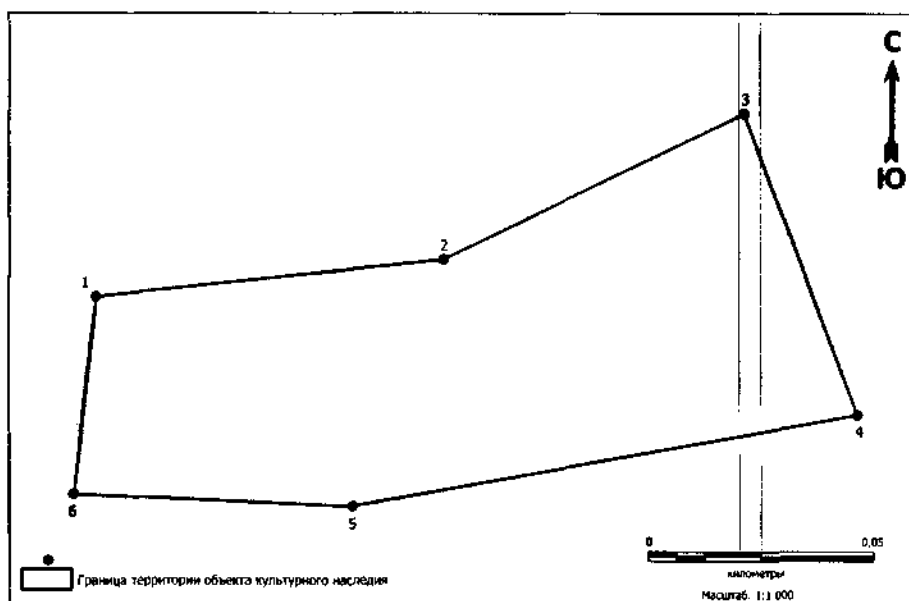
Координаты характерных точек границ территории выявленного объекта культурного наследия «Поселение Нижние Нарыкары 1» в местной системе координат (МСК 86, зона 2)

№ точки	Координаты, м	
	Широта (X)	Долгота (Y)
1	1198668,48	2444289,39
2	1198686,23	2444332,84
3	1198667,20	2444382,26
4	1198616,10	2444346,63
5	1198634,72	2444281,60
1	1198668,48	2444289,39

Общий периметр границ территории выявленного объекта культурного наследия: 264,49 м.

Площадь территории выявленного объекта культурного наследия: 4420 кв. м.

14. Графическое описание местоположения границ территории выявленного объекта культурного наследия «Поселение Нижние Нарыкары 2»:



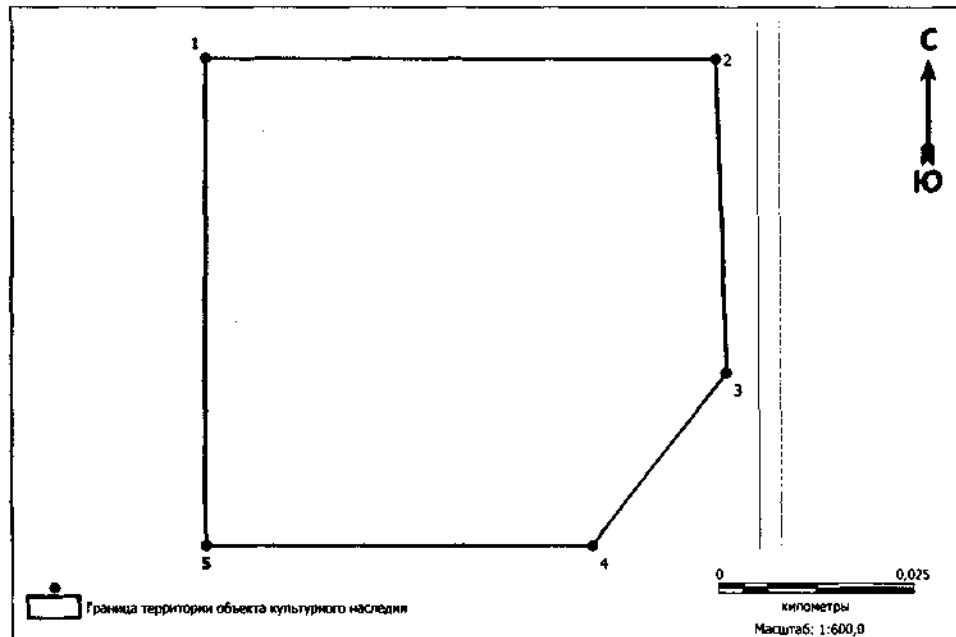
Координаты характерных точек границ территории выявленного объекта культурного наследия «Поселение Нижние Нарыкары 2» в местной системе координат (МСК 86, зона 2)

№ точки	Координаты, м	
	Широта (X)	Долгота (Y)
1	1198590,53	2443327,52
2	1198598,61	2443403,38
3	1198630,35	2443469,28
4	1198564,72	2443494,30
5	1198544,81	2443383,75
6	1198547,49	2443322,54
1	1198590,53	2443327,52

Общий периметр границ территории выявленного объекта культурного наследия: 436,6 м.

Площадь территории выявленного объекта культурного наследия: 8620 кв. м.

15. Графическое описание местоположения границ территории выявленного объекта культурного наследия «Поселение Нижние Нарыкары 3»:



Координаты характерных точек границ территории выявленного объекта культурного наследия «Поселение Нижние Нарыкары 3» в местной системе координат (МСК 86, зона 2)

№ точки	Координаты, м	
	Широта (X)	Долгота (Y)
1	1198600,35	2443164,11
2	1198600,29	2443228,87
3	1198560,74	2443230,35
4	1198538,96	2443213,13
5	1198538,96	2443164,15
1	1198600,35	2443164,11

Общий периметр границ территории выявленного объекта культурного наследия: 242,48 м.

Площадь территории выявленного объекта культурного наследия: 3850 кв. м.