



Аппарат Губернатора, Правительства
Ханты-Мансийского автономного округа – Югры
Управление государственной регистрации
нормативных правовых актов
Внесен в государственный реестр нормативных
правовых актов исполнительных органов
Ханты-Мансийского автономного округа – Югры
За № 4443 от «27» 03 20 24г.

**СЛУЖБА ГОСУДАРСТВЕННОЙ ОХРАНЫ
ОБЪЕКТОВ КУЛЬТУРНОГО НАСЛЕДИЯ
ХАНТЫ-МАНСИЙСКОГО АВТОНОМНОГО ОКРУГА – ЮГРЫ**

ПРИКАЗ

**Об утверждении границ территорий и установлении
особого режима использования земельных участков в границах
территорий выявленных объектов культурного наследия,
являющихся объектами археологического наследия,
расположенных в Нижневартовском районе
Ханты-Мансийского автономного округа – Югры**

г. Ханты-Мансийск
22 марта 2024 года

№ 7-нп

В соответствии с Федеральным законом от 25 июня 2002 года № 73-ФЗ «Об объектах культурного наследия (памятниках истории и культуры) народов Российской Федерации», Законом Ханты-Мансийского автономного округа – Югры от 29 июня 2006 года № 64-оз «О регулировании отдельных отношений в области сохранения, использования, популяризации и государственной охраны объектов культурного наследия», руководствуясь постановлением Правительства Ханты-Мансийского автономного округа – Югры от 30 августа 2012 года № 309-п «О Службе государственной охраны объектов культурного наследия Ханты-Мансийского автономного округа – Югры», в целях обеспечения сохранности выявленных объектов культурного наследия, расположенных в Нижневартовском районе Ханты-Мансийского автономного округа – Югры, **п р и к а з ы в а ю:**

1. Утвердить границы территорий выявленных объектов культурного наследия, являющихся объектами археологического наследия (далее – выявленные объекты культурного наследия), расположенных в Нижневартовском районе Ханты-Мансийского автономного округа – Югры, согласно приложению к настоящему приказу:

- Селище Вор-сап 9;
- Вор-сап 14.1, селище;
- Вор-сап 14.3, селище;
- Вор-сап 14.4, селище;

- Вор-сап 14.5, городище;
- Нёх-Урий 36.1, селище;
- Нёх-Урий 36.2, городище;
- Нёх-Урий 36.3, городище;
- Нёх-Урий 36.4, селище;
- Нёх-Урий 36.5, городище;
- Нёх-Урий 36.6, селище;
- Нёх-Урий 36.7, городище;
- Нёх-Урий 36.8, селище;
- Нёх-Урий 36.9, селище;
- Нёх-Урий 36.10, городище;
- Нёх-Урий 36.11, селище;
- Нёх-Урий 36.13, селище;
- Нёх-Урий 39, селище;
- Нёх-Урий 40, селище;
- Нёх-Урий 42.1, селище;
- Нёх-Урий 42.2, селище;
- Нёх-Урий 44.1, селище;
- Нёх-Урий 44.2, селище;
- Нёх-Урий 44.3, селище;
- Нёх-Урий 44.4, городище;
- Нёх-Урий 55, селище;
- Старые Покачи 14, селище.

2. Установить особый режим использования земельных участков в границах территорий выявленных объектов культурного наследия, указанных в пункте 1 настоящего приказа, в соответствии со статьей 5.1 Федерального закона от 25 июня 2002 года № 73-ФЗ «Об объектах культурного наследия (памятниках истории и культуры) народов Российской Федерации».

3. Рекомендовать органам местного самоуправления муниципального образования Нижневартовский муниципальный район Ханты-Мансийского автономного округа – Югры в пределах своей компетенции:

3.1. Учитывать и отображать границы территорий выявленных объектов культурного наследия в документах территориального планирования, правилах землепользования и застройки, документации по планировке территории, в случае необходимости вносить в указанные документы изменения в установленном порядке;

3.2. Обеспечить соблюдение особого режима использования земельных участков в границах территории выявленных объектов культурного наследия в соответствии с пунктом 2 настоящего приказа.

4. Контроль за исполнением настоящего приказа оставляю за собой.

Руководитель Службы

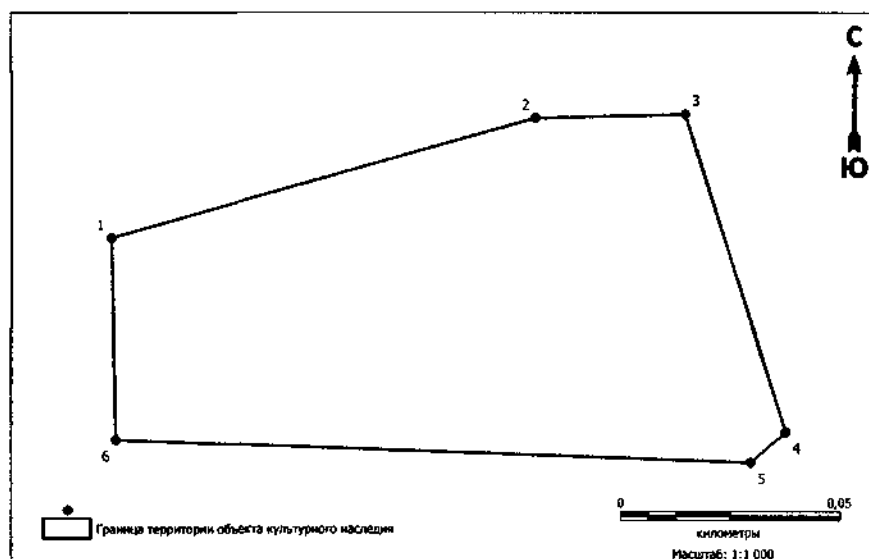


М.И.Усольцев

Приложение
к приказу Службы государственной
охраны объектов культурного наследия
Ханты-Мансийского
автономного округа – Югры
от 22 марта 2024 года № 7-нп

Границы территорий выявленных объектов культурного наследия,
являющихся объектами археологического наследия,
расположенных в Нижневартовском районе Ханты-Мансийского
автономного округа – Югры

1. Графическое описание местоположения границ территории выявленного объекта культурного наследия «Селище Вор-сап 9»:



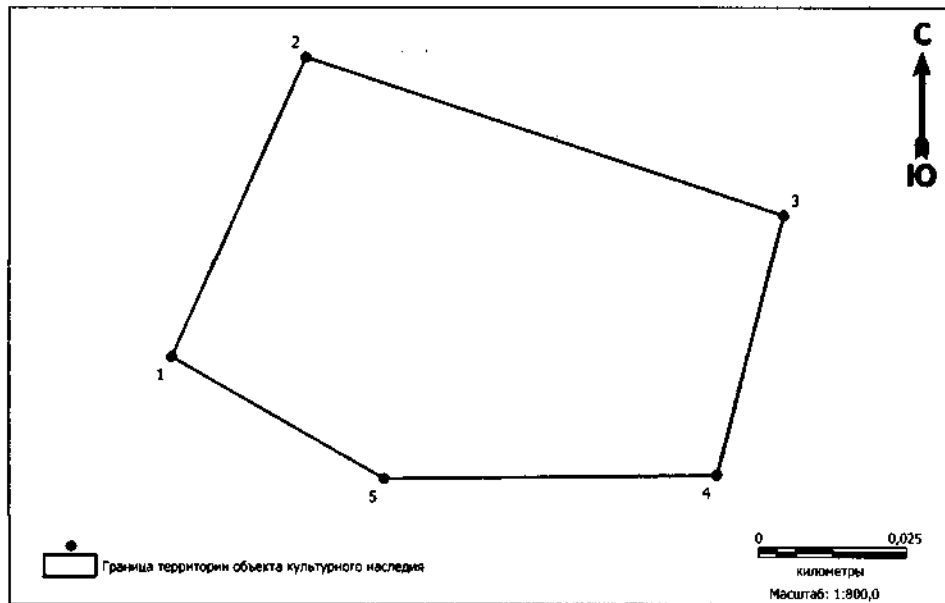
Координаты характерных точек границ территории
выявленного объекта культурного наследия «Селище Вор-сап 9»
в местной системе координат (МСК 86, зона 4)

№ точки	Координаты, м	
	Широта (X)	Долгота (Y)
1	1036918.95	4369866.28
2	1036946.23	4369962.95
3	1036947.09	4369997.12
4	1036874.77	4370020.21
5	1036867.90	4370012.19
6	1036873.04	4369867.45
1	1036918.95	4369866.28

Общий периметр границ территории выявленного объекта культурного наследия: 411,86 м.

Площадь территории выявленного объекта культурного наследия:
9506 кв. м.

2. Графическое описание местоположения границ территории выявленного объекта культурного наследия «Вор-сап 14.1, селище»:



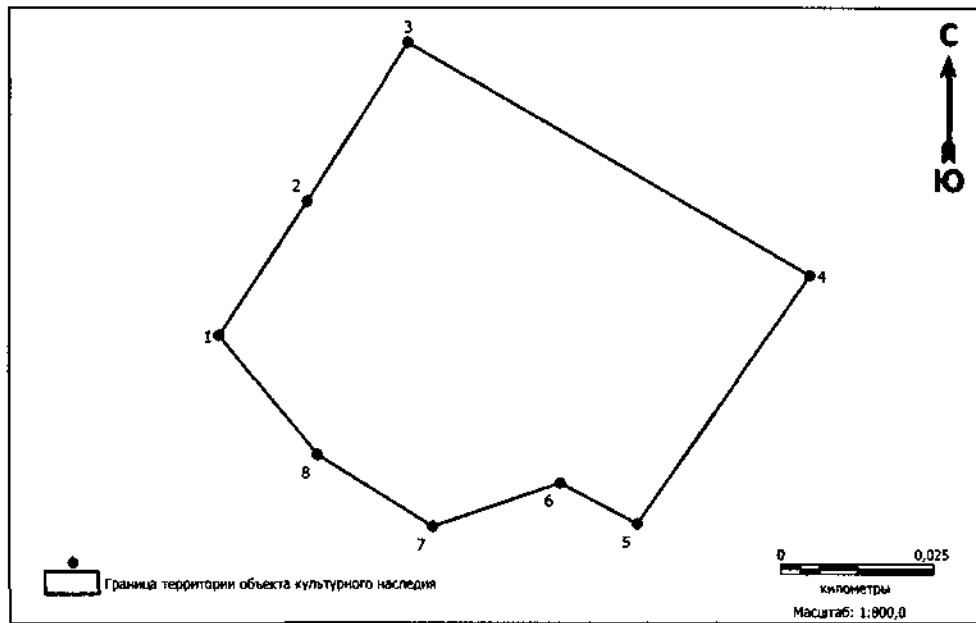
Координаты характерных точек границ территории выявленного объекта культурного наследия «Вор-сап 14.1, селище» в местной системе координат (МСК 86, зона 4)

№ точки	Координаты, м	
	Широта (X)	Долгота (Y)
1	1036114.07	4367378.71
2	1036164.37	4367401.23
3	1036137.81	4367481.74
4	1036094.21	4367470.56
5	1036093.62	4367414.53
1	1036114.07	4367378.71

Общий периметр границ территории выявленного объекта культурного наследия: 282,18 м.

Площадь территории выявленного объекта культурного наследия:
5021 кв. м.

3. Графическое описание местоположения границ территории выявленного объекта культурного наследия «Вор-сап 14.3, селище»:



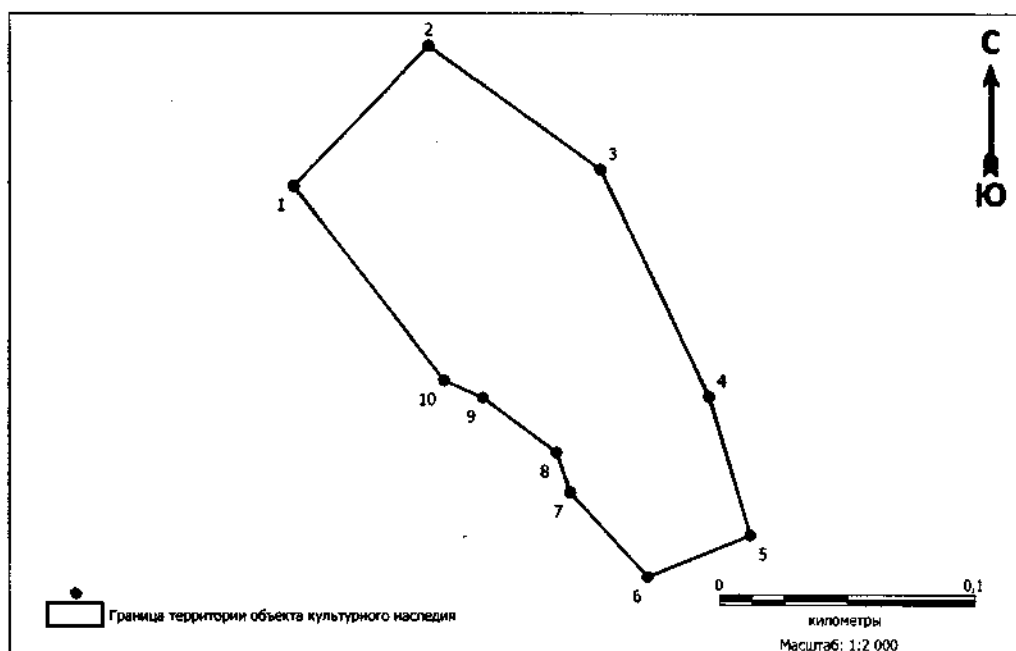
Координаты характерных точек границ территории выявленного объекта культурного наследия «Вор-сап 14.3, селище» в местной системе координат (МСК 86, зона 4)

№ точки	Координаты, м	
	Широта (X)	Долгота (Y)
1	1035866.29	4367648.50
2	1035888.03	4367662.91
3	1035913.91	4367679.49
4	1035875.92	4367745.16
5	1035835.46	4367716.88
6	1035842.15	4367704.28
7	1035835.03	4367683.44
8	1035846.74	4367664.61
1	1035866.29	4367648.50

Общий периметр границ территории выявленного объекта культурного наследия: 265,84 м.

Площадь территории выявленного объекта культурного наследия: 4471 кв. м.

4. Графическое описание местоположения границ территории выявленного объекта культурного наследия «Вор-сап 14.4, селище»:



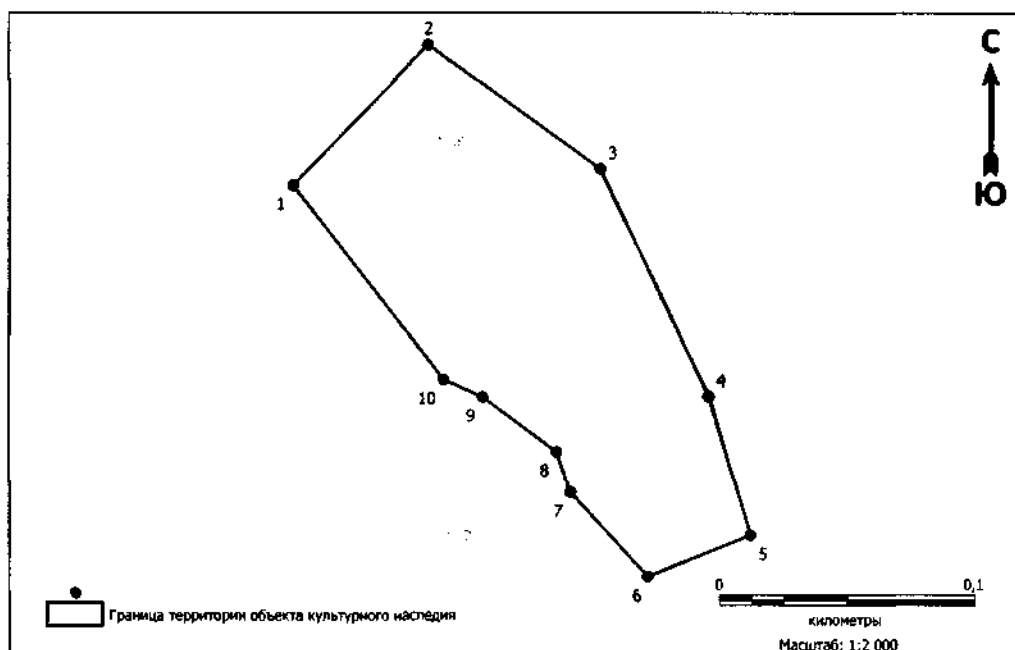
Координаты характерных точек границ территории выявленного объекта культурного наследия «Вор-сап 14.4, селище» в местной системе координат (МСК 86, зона 4)

№ точки	Координаты, м	
	Широта (X)	Долгота (Y)
1	1035822.32	4367738.17
2	1035877.09	4367791.30
3	1035828.79	4367858.36
4	1035740.23	4367901.10
5	1035686.12	4367917.31
6	1035669.87	4367877.10
7	1035702.96	4367846.70
8	1035718.43	4367841.51
9	1035739.91	4367812.67
10	1035746.66	4367797.49
1	1035822.32	4367738.17

Общий периметр границ территории выявленного объекта культурного наследия: 567,12 м.

Площадь территории выявленного объекта культурного наследия: 16768 кв. м.

5. Графическое описание местоположения границ территории выявленного объекта культурного наследия «Вор-сап 14.5, городище»:



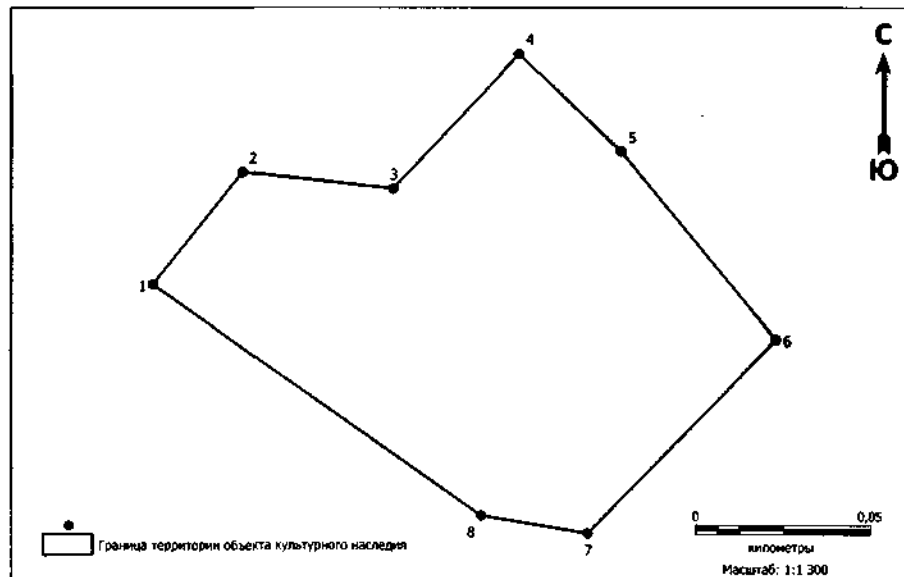
Координаты характерных точек границ территории выявленного объекта культурного наследия «Вор-сап 14.5, городище» в местной системе координат (МСК 86, зона 4)

№ точки	Координаты, м	
	Широта (X)	Долгота (Y)
1	1035822.32	4367738.17
2	1035877.09	4367791.30
3	1035828.79	4367858.36
4	1035740.23	4367901.10
5	1035686.12	4367917.31
6	1035669.87	4367877.10
7	1035702.96	4367846.70
8	1035718.43	4367841.51
9	1035739.91	4367812.67
10	1035746.66	4367797.49
1	1035822.32	4367738.17

Общий периметр границ территории выявленного объекта культурного наследия: 567,12 м.

Площадь территории выявленного объекта культурного наследия: 16768 кв. м.

6. Графическое описание местоположения границ территории выявленного объекта культурного наследия «Нёх-Урий 36.1, селище»:



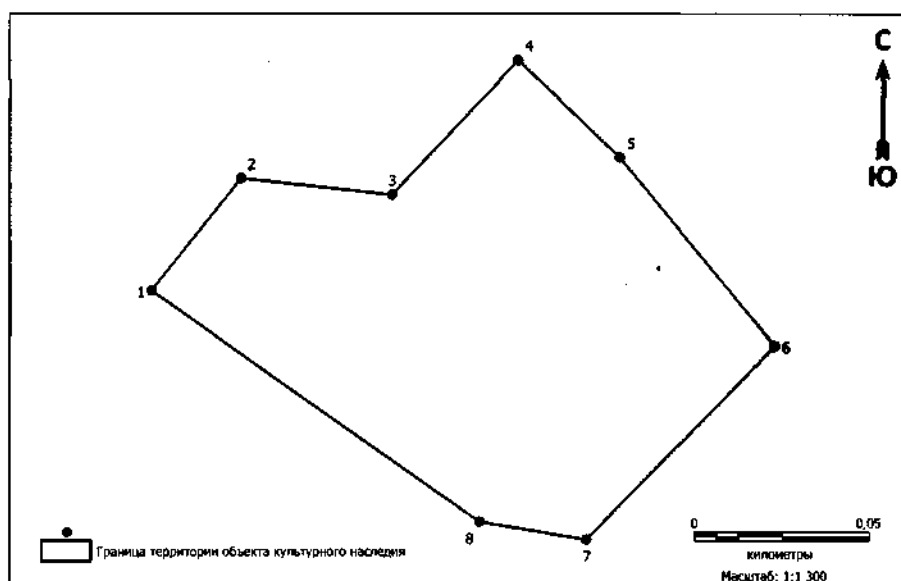
Координаты характерных точек границ территории выявленного объекта культурного наследия «Нёх-Урий 36.1, селище» в местной системе координат (МСК 86, зона 4)

№ точки	Координаты, м	
	Широта (X)	Долгота (Y)
1	1036106.52	4361844.73
2	1036138.47	4361870.50
3	1036133.73	4361913.60
4	1036172.00	4361949.70
5	1036144.37	4361978.62
6	1036090.67	4362023.15
7	1036035.57	4361969.11
8	1036040.67	4361938.68
1	1036106.52	4361844.73

Общий периметр границ территории выявленного объекта культурного наследия: 469,54 м.

Площадь территории выявленного объекта культурного наследия: 12864 кв. м.

7. Графическое описание местоположения границ территории выявленного объекта культурного наследия «Нёх-Урий 36.2, городище»:



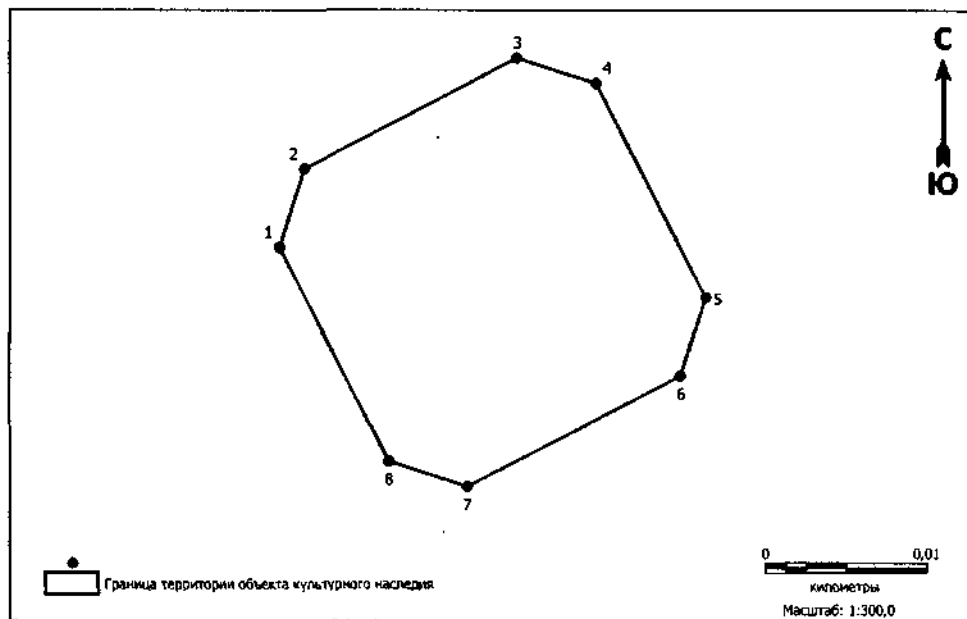
Координаты характерных точек границ территории выявленного объекта культурного наследия «Нёх-Урий 36.2, городище» в местной системе координат (МСК 86, зона 4)

№ точки	Координаты, м	
	Широта (X)	Долгота (Y)
1	1036106.52	4361844.73
2	1036138.47	4361870.50
3	1036133.73	4361913.60
4	1036172.00	4361949.70
5	1036144.37	4361978.62
6	1036090.67	4362023.15
7	1036035.57	4361969.11
8	1036040.67	4361938.68
1	1036106.52	4361844.73

Общий периметр границ территории выявленного объекта культурного наследия: 469,54 м.

Площадь территории выявленного объекта культурного наследия: 12864 кв. м.

8. Графическое описание местоположения границ территории выявленного объекта культурного наследия «Нёх-Урий 36.3, городище»:



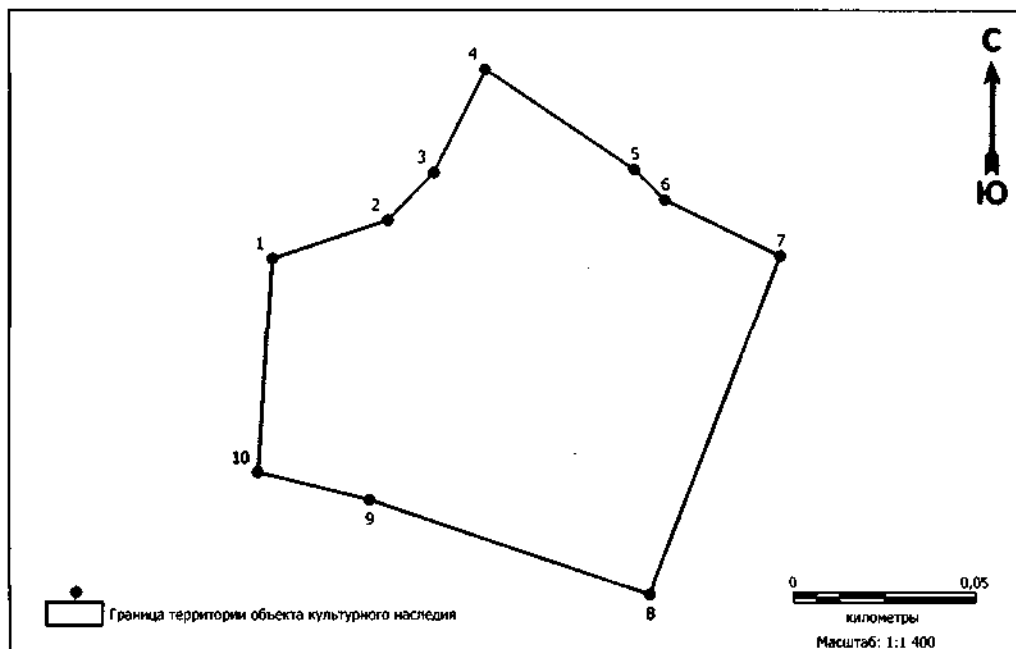
Координаты характерных точек границ территории выявленного объекта культурного наследия «Нёх-Урий 36.3, городище» в местной системе координат (МСК 86, зона 4)

№ точки	Координаты, м	
	Широта (X)	Долгота (Y)
1	1036211.07	4361812.74
2	1036215.90	4361814.28
3	1036222.71	4361827.45
4	1036221.16	4361832.28
5	1036207.99	4361839.09
6	1036203.16	4361837.55
7	1036196.36	4361824.37
8	1036197.90	4361819.54
1	1036211.07	4361812.74

Общий периметр границ территории выявленного объекта культурного наследия: 79,59 м.

Площадь территории выявленного объекта культурного наследия: 458 кв. м.

9. Графическое описание местоположения границ территории выявленного объекта культурного наследия «Нёх-Урий 36.4, селище»:



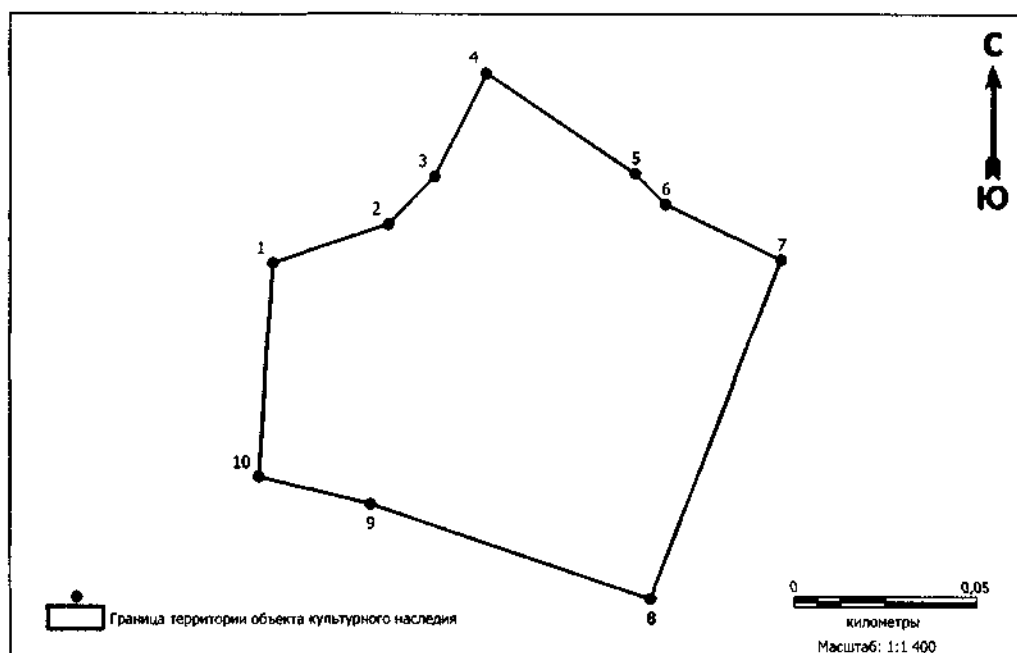
Координаты характерных точек границ территории выявленного объекта культурного наследия «Нёх-Урий 36.4, селище» в местной системе координат (МСК 86, зона 4)

№ точки	Координаты, м	
	Широта (X)	Долгота (Y)
1	1035881.37	4361870.42
2	1035891.85	4361902.08
3	1035904.91	4361914.70
4	1035932.95	4361928.89
5	1035905.79	4361969.55
6	1035897.39	4361977.89
7	1035882.14	4362009.48
8	1035789.79	4361973.74
9	1035815.64	4361897.33
10	1035823.17	4361866.70
1	1035881.37	4361870.42

Общий периметр границ территории выявленного объекта культурного наследия: 448,30 м.

Площадь территории выявленного объекта культурного наследия: 12315 кв. м.

10. Графическое описание местоположения границ территории выявленного объекта культурного наследия «Нёх-Урий 36.5, городище»:



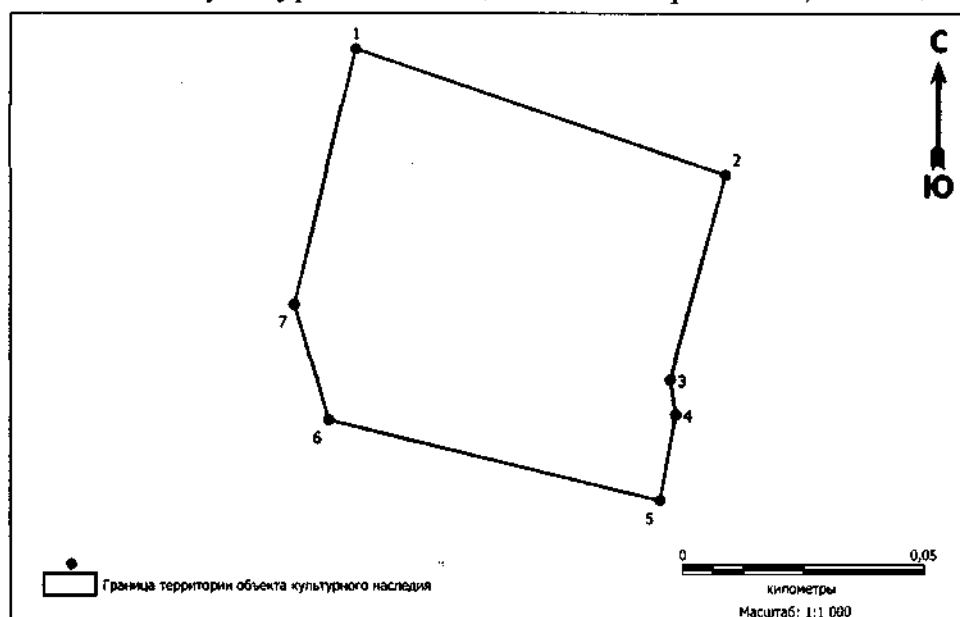
Координаты характерных точек границ территории выявленного объекта культурного наследия «Нёх-Урий 36.5, городище» в местной системе координат (МСК 86, зона 4)

№ точки	Координаты, м	
	Широта (X)	Долгота (Y)
1	1035881.37	4361870.42
2	1035891.85	4361902.08
3	1035904.91	4361914.70
4	1035932.95	4361928.89
5	1035905.79	4361969.55
6	1035897.39	4361977.89
7	1035882.14	4362009.48
8	1035789.79	4361973.74
9	1035815.64	4361897.33
10	1035823.17	4361866.70
1	1035881.37	4361870.42

Общий периметр границ территории выявленного объекта культурного наследия: 448,30 м.

Площадь территории выявленного объекта культурного наследия: 12315 кв. м.

11. Графическое описание местоположения границ территории выявленного объекта культурного наследия «Нёх-Урий 36.6, селище»:



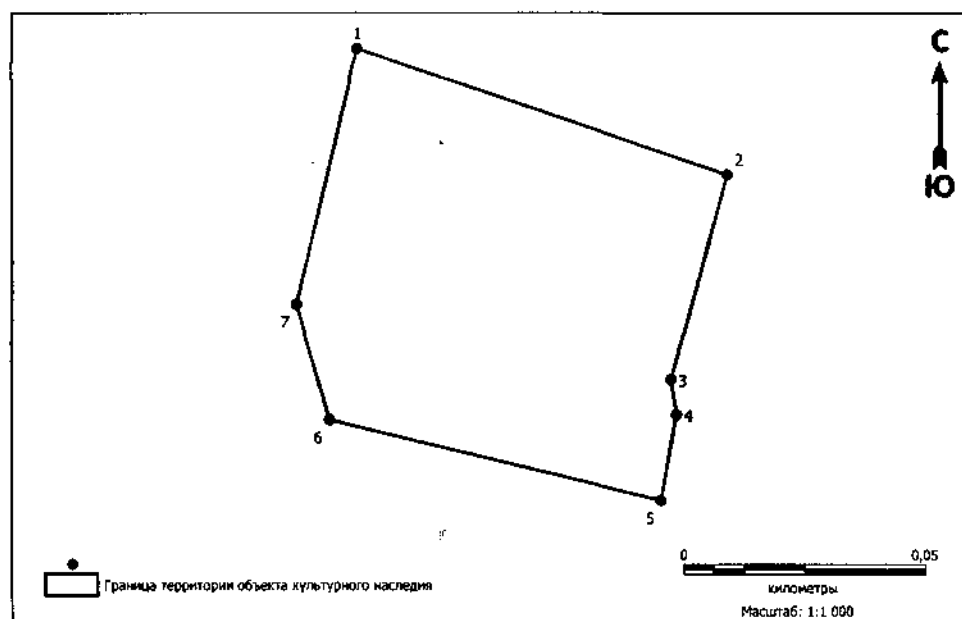
Координаты характерных точек границ территории выявленного объекта культурного наследия «Нёх-Урий 36.6, селище» в местной системе координат (МСК 86, зона 4)

№ точки	Координаты, м	
	Широта (X)	Долгота (Y)
1	1035815.64	4361897.33
2	1035789.79	4361973.74
3	1035747.59	4361962.23
4	1035740.38	4361963.36
5	1035722.77	4361960.12
6	1035739.26	4361891.72
7	1035763.02	4361884.72
1	1035815.64	4361897.33

Общий периметр границ территории выявленного объекта культурного наследия: 298,85 м.

Площадь территории выявленного объекта культурного наследия: 5652 кв. м.

12. Графическое описание местоположения границ территории выявленного объекта культурного наследия «Нёх-Урий 36.7, городище»:



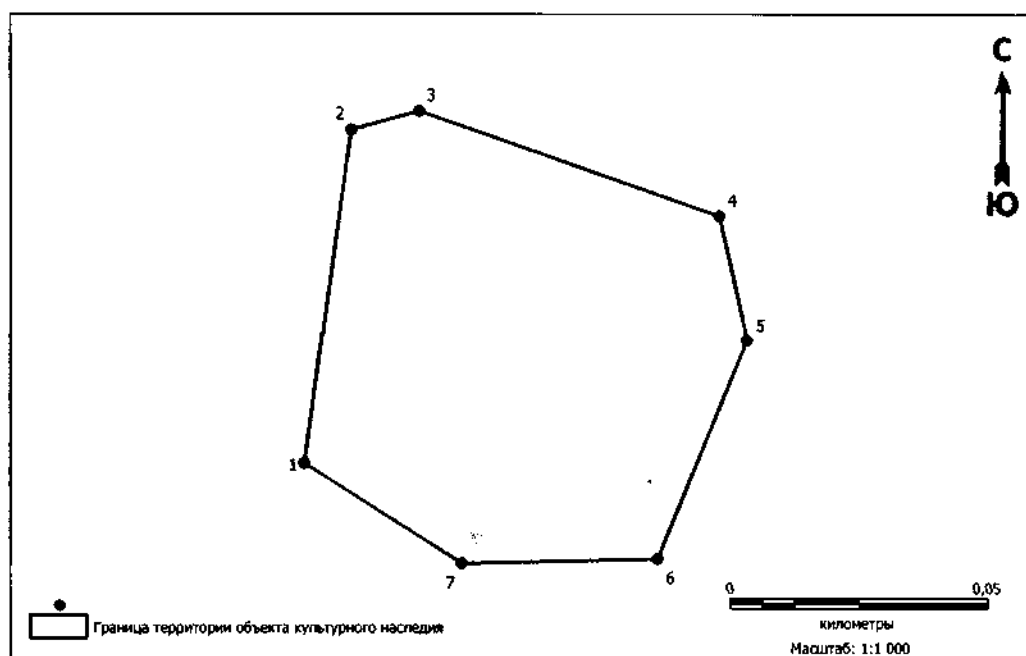
Координаты характерных точек границ территории выявленного объекта культурного наследия «Нёх-Урий 36.7, городище» в местной системе координат (МСК 86, зона 4)

№ точки	Координаты, м	
	Широта (X)	Долгота (Y)
1	1035815.64	4361897.33
2	1035789.79	4361973.74
3	1035747.59	4361962.23
4	1035740.38	4361963.36
5	1035722.77	4361960.12
6	1035739.26	4361891.72
7	1035763.02	4361884.72
1	1035815.64	4361897.33

Общий периметр границ территории выявленного объекта культурного наследия: 298,85 м.

Площадь территории выявленного объекта культурного наследия: 5652 кв. м.

13. Графическое описание местоположения границ территории выявленного объекта культурного наследия «Нёх-Урий 36.8, селище»:



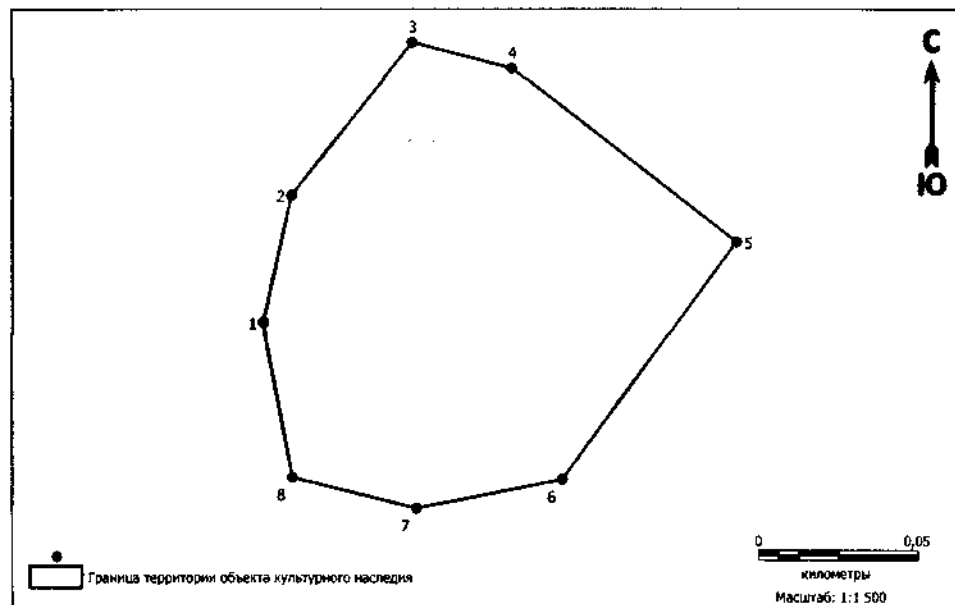
Координаты характерных точек границ территории выявленного объекта культурного наследия «Нёх-Урий 36.8, селище» в местной системе координат (МСК 86, зона 4)

№ точки	Координаты, м	
	Широта (X)	Долгота (Y)
1	1035956.73	4361649.17
2	1036021.05	4361658.14
3	1036024.68	4361671.28
4	1036004.44	4361729.50
5	1035980.36	4361734.96
6	1035938.24	4361717.64
7	1035937.38	4361679.71
1	1035956.73	4361649.17

Общий периметр границ территории выявленного объекта культурного наследия: 284,54 м.

Площадь территории выявленного объекта культурного наследия: 5688 кв. м.

14. Графическое описание местоположения границ территории выявленного объекта культурного наследия «Нёх-Урий 36.9, селище»:



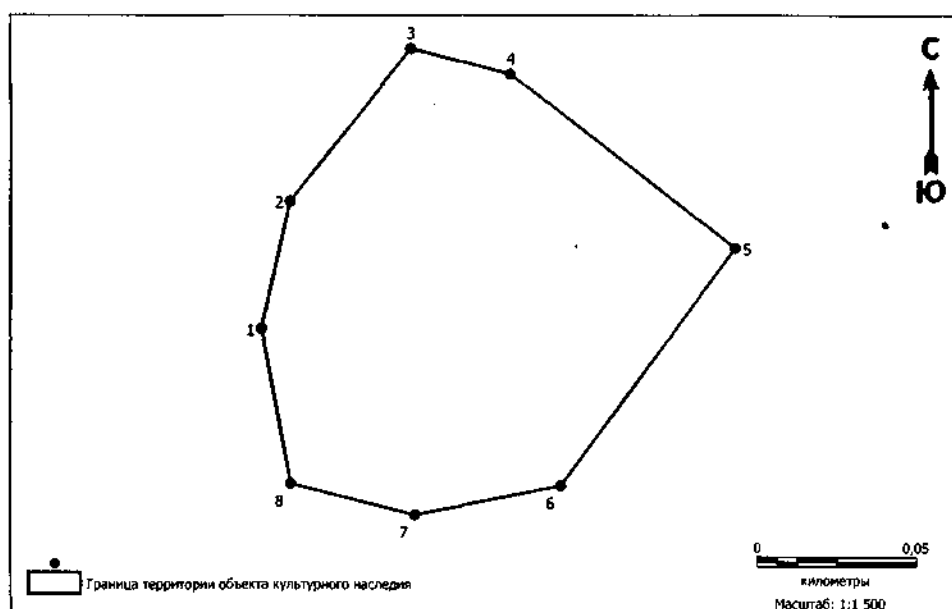
Координаты характерных точек границ территории выявленного объекта культурного наследия «Нёх-Урий 36.9, селище» в местной системе координат (МСК 86, зона 4)

№ точки	Координаты, м	
	Широта (X)	Долгота (Y)
1	1036081.31	4361696.28
2	1036121.11	4361705.19
3	1036168.78	4361743.34
4	1036160.67	4361774.49
5	1036106.52	4361844.73
6	1036032.26	4361790.25
7	1036023.33	4361744.57
8	1036032.97	4361705.65
1	1036081.31	4361696.28

Общий периметр границ территории выявленного объекта культурного наследия: 450,70 м.

Площадь территории выявленного объекта культурного наследия: 14265 кв. м.

15. Графическое описание местоположения границ территории выявленного объекта культурного наследия «Нёх-Урий 36.10, городище»:



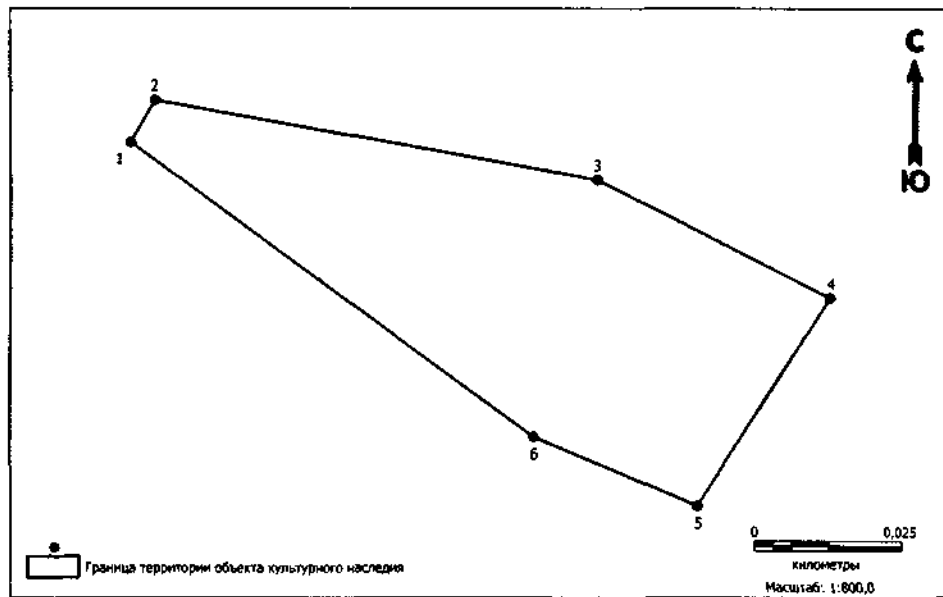
Координаты характерных точек границ территории выявленного объекта культурного наследия «Нёх-Урий 36.10, городище» в местной системе координат (МСК 86, зона 4)

№ точки	Координаты, м	
	Широта (X)	Долгота (Y)
1	1036081.31	4361696.28
2	1036121.11	4361705.19
3	1036168.78	4361743.34
4	1036160.67	4361774.49
5	1036106.52	4361844.73
6	1036032.26	4361790.25
7	1036023.33	4361744.57
8	1036032.97	4361705.65
1	1036081.31	4361696.28

Общий периметр границ территории выявленного объекта культурного наследия: 450,70 м.

Площадь территории выявленного объекта культурного наследия: 14265 кв. м.

16. Графическое описание местоположения границ территории выявленного объекта культурного наследия «Нёх-Урий 36.11, селище»:



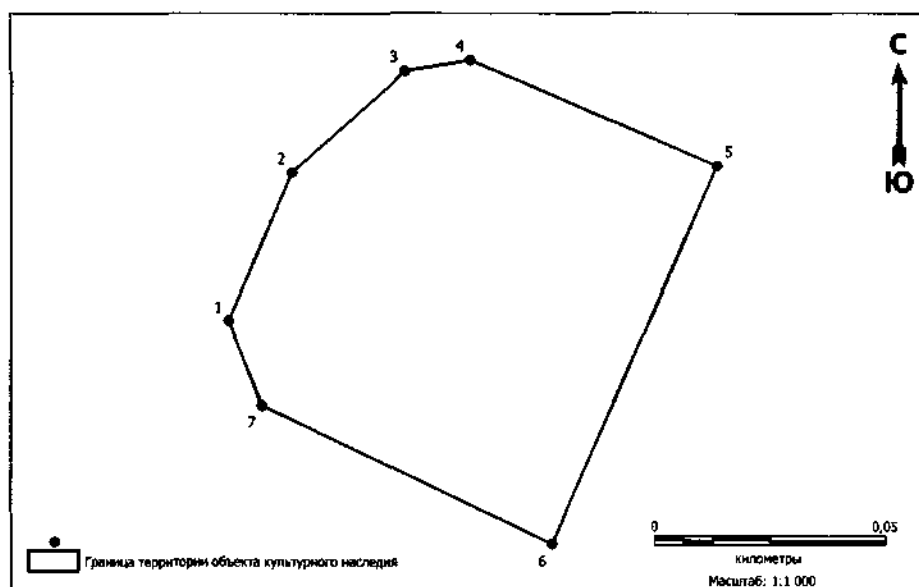
Координаты характерных точек границ территории выявленного объекта культурного наследия «Нёх-Урий 36.11, селище» в местной системе координат (МСК 86, зона 4)

№ точки	Координаты, м	
	Широта (X)	Долгота (Y)
1	1036075.80	4361499.35
2	1036082.93	4361503.47
3	1036069.46	4361578.63
4	1036049.46	4361618.29
5	1036014.31	4361595.68
6	1036025.95	4361567.92
1	1036075.80	4361499.35

Общий периметр границ территории выявленного объекта культурного наследия: 285,68 м.

Площадь территории выявленного объекта культурного наследия: 3644 кв. м.

17. Графическое описание местоположения границ территории выявленного объекта культурного наследия «Нёх-Урий 36.13, селище»:



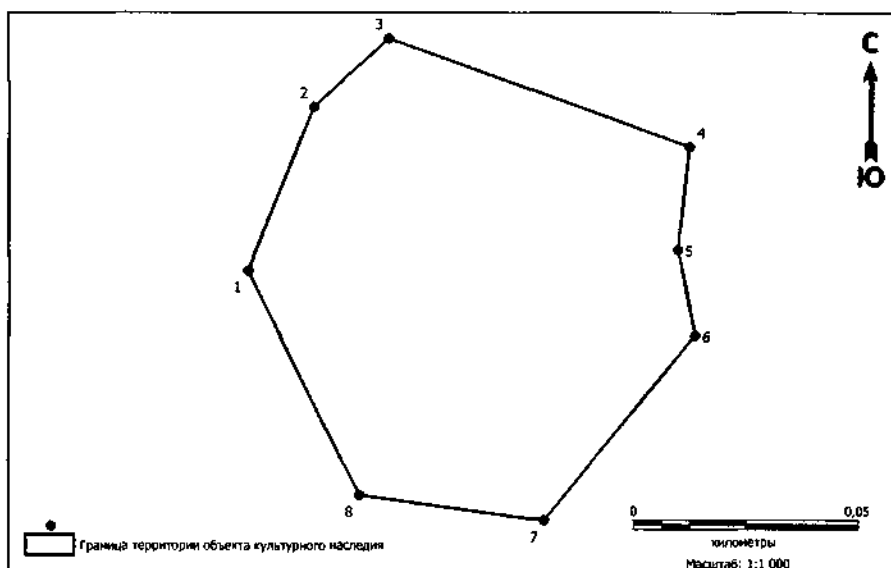
Координаты характерных точек границ территории выявленного объекта культурного наследия «Нёх-Урий 36.13, селище» в местной системе координат (МСК 86, зона 4)

№ точки	Координаты, м	
	Широта (X)	Долгота (Y)
1	1035650.95	4361840.54
2	1035682.91	4361854.30
3	1035704.82	4361878.93
4	1035707.15	4361893.16
5	1035684.30	4361946.22
6	1035602.80	4361910.66
7	1035632.64	4361847.95
1	1035650.95	4361840.54

Общий периметр границ территории выявленного объекта культурного наследия: 318,07 м.

Площадь территории выявленного объекта культурного наследия: 6851 кв. м.

18. Графическое описание местоположения границ территории выявленного объекта культурного наследия «Нёх-Урий 39, селище»:



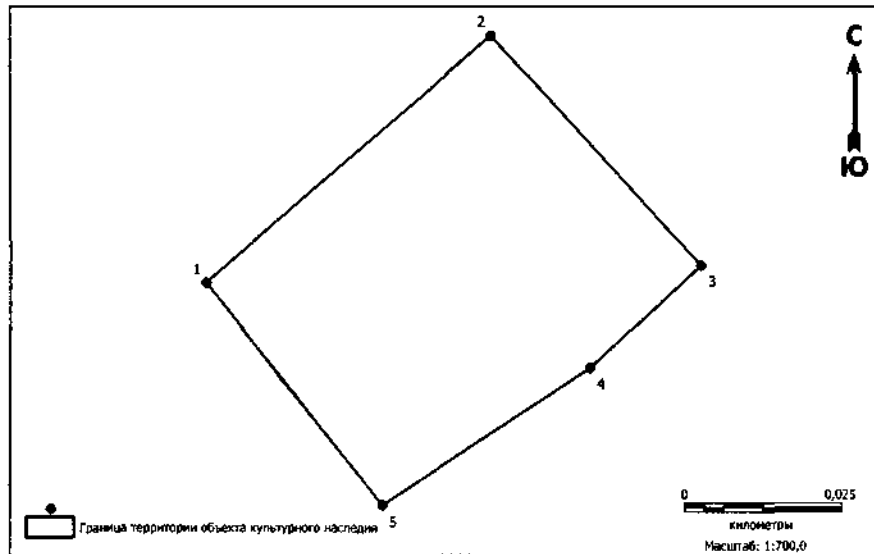
Координаты характерных точек границ территории выявленного объекта культурного наследия «Нёх-Урий 39, селище» в местной системе координат (МСК 86, зона 4)

№ точки	Координаты, м	
	Широта (X)	Долгота (Y)
1	1035570.05	4360671.21
2	1035606.39	4360685.85
3	1035621.53	4360702.92
4	1035597.55	4360769.72
5	1035574.74	4360767.12
6	1035555.67	4360770.96
7	1035514.52	4360737.31
8	1035520.10	4360696.14
1	1035570.05	4360671.21

Общий периметр границ территории выявленного объекта культурного наследия: 325,91 м.

Площадь территории выявленного объекта культурного наследия: 7563 кв. м.

19. Графическое описание местоположения границ территории выявленного объекта культурного наследия «Нёх-Урий 40, селище»:



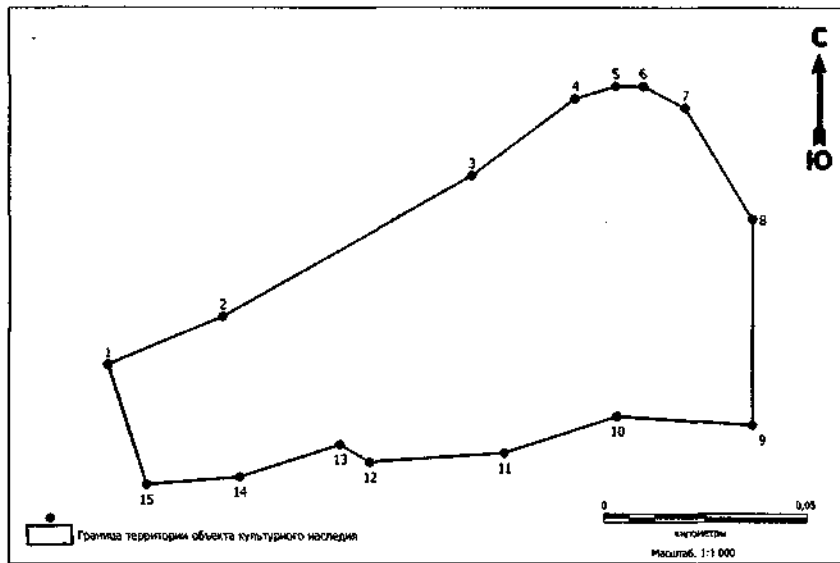
Координаты характерных точек границ территории выявленного объекта культурного наследия «Нёх-Урий 40, селище» в местной системе координат (МСК 86, зона 4)

№ точки	Координаты, м	
	Широта (X)	Долгота (Y)
1	1035773.71	4360938.51
2	1035812.84	4360984.00
3	1035776.45	4361017.38
4	1035760.12	4360999.82
5	1035738.32	4360966.76
1	1035773.71	4360938.51

Общий периметр границ территории выявленного объекта культурного наследия: 218,25 м.

Площадь территории выявленного объекта культурного наследия: 2993 кв. м.

20. Графическое описание местоположения границ территории выявленного объекта культурного наследия «Нёх-Урий 42.1, селище»:



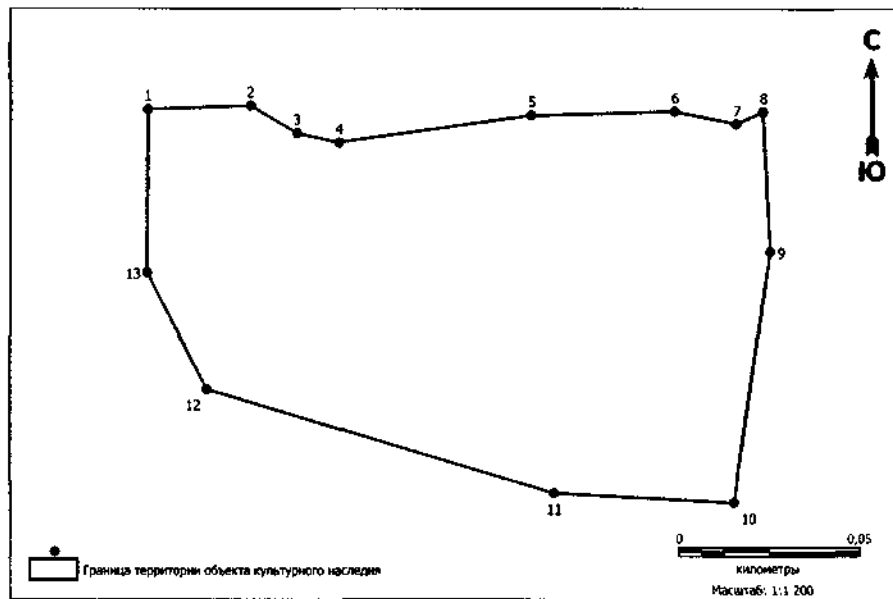
Координаты характерных точек границ территории выявленного объекта культурного наследия «Нёх-Урий 42.1, селище» в местной системе координат (МСК 86, зона 4)

№ точки	Координаты, м	
	Широта (X)	Долгота (Y)
1	1035629.21	4360937.74
2	1035640.80	4360965.34
3	1035674.62	4361025.56
4	1035693.24	4361050.36
5	1035696.27	4361060.23
6	1035696.27	4361066.90
7	1035691.08	4361077.03
8	1035664.18	4361093.40
9	1035614.63	4361093.52
10	1035616.75	4361060.79
11	1035607.84	4361033.54
12	1035605.66	4361001.09
13	1035609.90	4360993.88
14	1035602.08	4360969.67
15	1035600.25	4360947.11
1	1035629.21	4360937.74

Общий периметр границ территории выявленного объекта культурного наследия: 420,3 м.

Площадь территории выявленного объекта культурного наследия: 8891 кв. м.

21. Графическое описание местоположения границ территории выявленного объекта культурного наследия «Нёх-Урий 42.2, селище»:



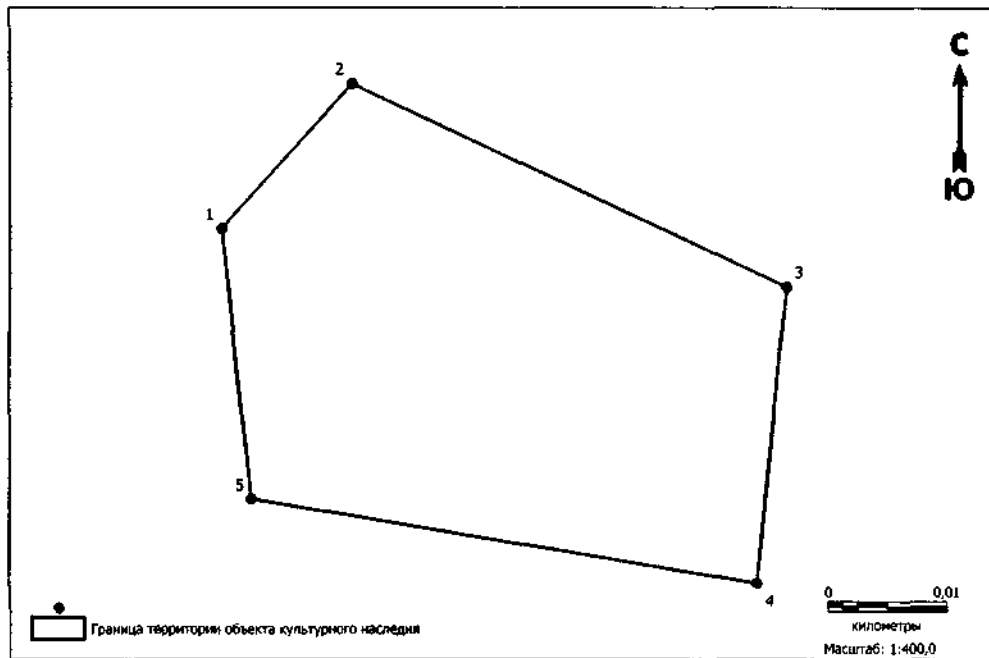
Координаты характерных точек границ территории выявленного объекта культурного наследия «Нёх-Урий 42.2, селище» в местной системе координат (МСК 86, зона 4)

№ точки	Координаты, м	
	Широта (X)	Долгота (Y)
1	1035663.76	4361199.45
2	1035664.73	4361227.47
3	1035657.25	4361240.16
4	1035654.71	4361251.70
5	1035662.06	4361304.10
6	1035663.22	4361343.13
7	1035659.80	4361360.01
8	1035663.10	4361367.28
9	1035625.06	4361369.42
10	1035556.83	4361359.56
11	1035559.35	4361310.37
12	1035587.68	4361215.79
13	1035619.32	4361199.22
1	1035663.76	4361199.45

Общий периметр границ территории выявленного объекта культурного наследия: 506,93 м.

Площадь территории выявленного объекта культурного наследия: 14911 кв. м.

22. Графическое описание местоположения границ территории выявленного объекта культурного наследия «Нёх-Урий 44.1, селище»:



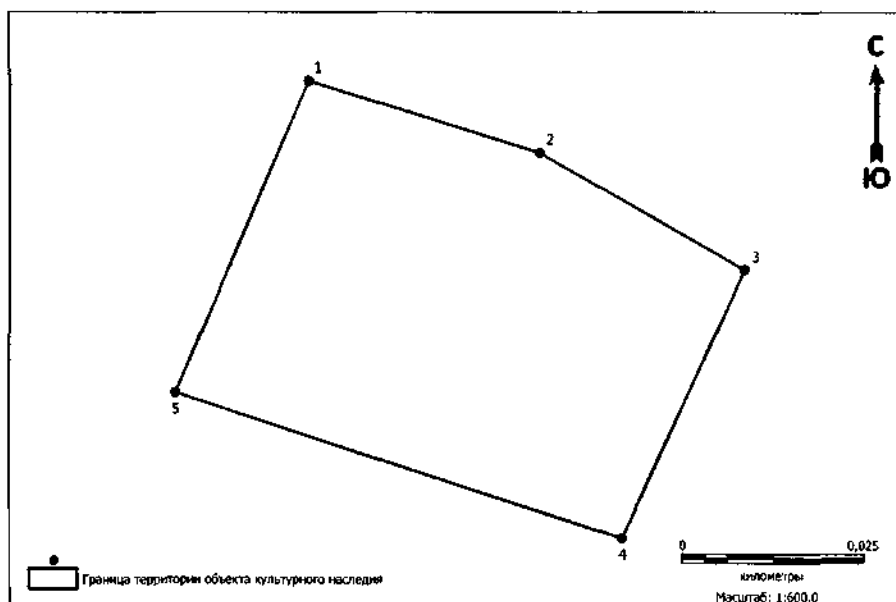
Координаты характерных точек границ территории выявленного объекта культурного наследия «Нёх-Урий 44.1, селище» в местной системе координат (МСК 86, зона 4)

№ точки	Координаты, м	
	Широта (X)	Долгота (Y)
1	1035369.01	4361452.98
2	1035380.93	4361463.74
3	1035364.25	4361499.61
4	1035339.89	4361497.20
5	1035346.81	4361455.51
1	1035369.01	4361452.98

Общий периметр границ территории выявленного объекта культурного наследия: 144,70 м.

Площадь территории выявленного объекта культурного наследия: 1331 кв. м.

23. Графическое описание местоположения границ территории выявленного объекта культурного наследия «Нёх-Урий 44.2, селище»:



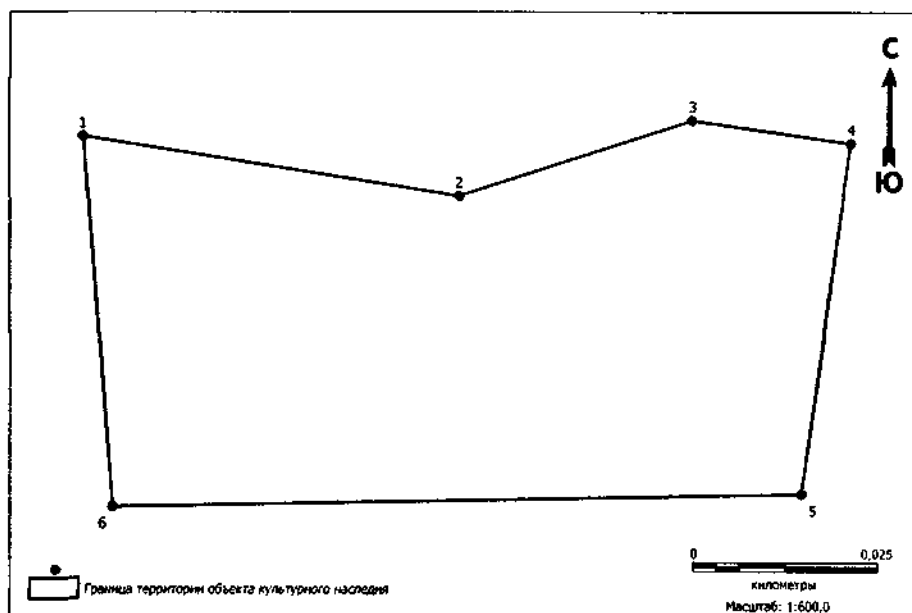
Координаты характерных точек границ территории выявленного объекта культурного наследия «Нёх-Урий 44.2, селище» в местной системе координат (МСК 86, зона 4)

№ точки	Координаты, м	
	Широта (X)	Долгота (Y)
1	1035348.17	4361537.93
2	1035338.49	4361569.21
3	1035322.62	4361597.11
4	1035286.30	4361580.51
5	1035306.10	4361519.96
1	1035348.17	4361537.93

Общий периметр границ территории выявленного объекта культурного наследия: 214,23 м.

Площадь территории выявленного объекта культурного наследия: 2851 кв. м.

24. Графическое описание местоположения границ территории выявленного объекта культурного наследия «Нёх-Урий 44.3, селище»:



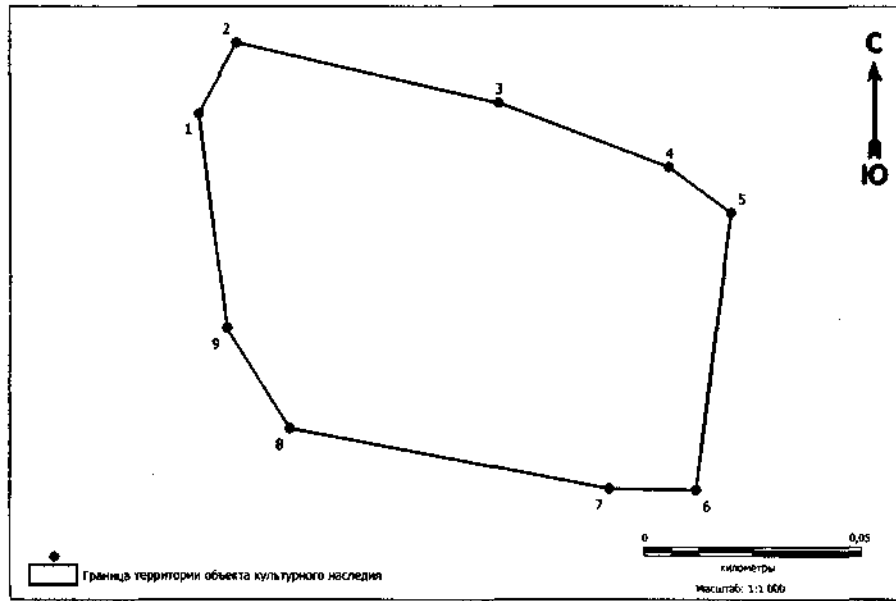
Координаты характерных точек границ территории выявленного объекта культурного наследия «Нёх-Урий 44.3, селище» в местной системе координат (МСК 86, зона 4)

№ точки	Координаты, м	
	Широта (X)	Долгота (Y)
1	1035197.96	4361686.89
2	1035190.05	4361737.13
3	1035200.09	4361768.26
4	1035197.09	4361789.49
5	1035150.42	4361782.76
6	1035148.68	4361690.76
1	1035197.96	4361686.89

Общий периметр границ территории выявленного объекта культурного наследия: 293,61 м.

Площадь территории выявленного объекта культурного наследия: 4437 кв. м.

25. Графическое описание местоположения границ территории выявленного объекта культурного наследия «Нёх-Урий 44.4, городище»:



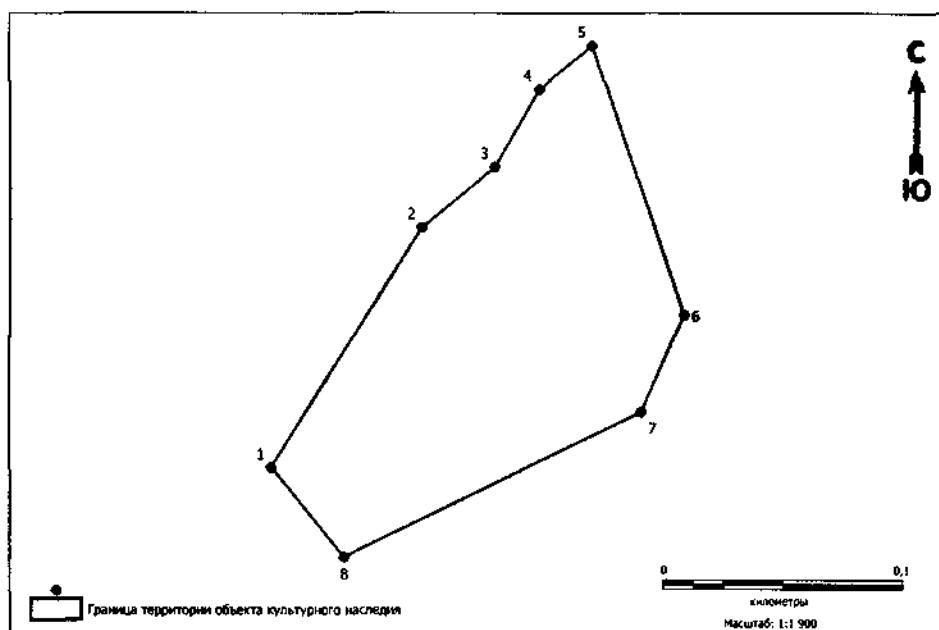
Координаты характерных точек границ территории выявленного объекта культурного наследия «Нёх-Урий 44.4, городище» в местной системе координат (МСК 86, зона 4)

№ точки	Координаты, м	
	Широта (X)	Долгота (Y)
1	1035244.57	4361496.59
2	1035260.54	4361505.35
3	1035246.98	4361564.52
4	1035232.51	4361603.10
5	1035222.20	4361617.31
6	1035159.54	4361609.49
7	1035159.89	4361589.74
8	1035173.45	4361517.49
9	1035196.17	4361503.07
1	1035244.57	4361496.59

Общий периметр границ территории выявленного объекта культурного наследия: 369,84 м.

Площадь территории выявленного объекта культурного наследия: 8926 кв. м.

26. Графическое описание местоположения границ территории выявленного объекта культурного наследия «Нёх-Урий 55, селище»:



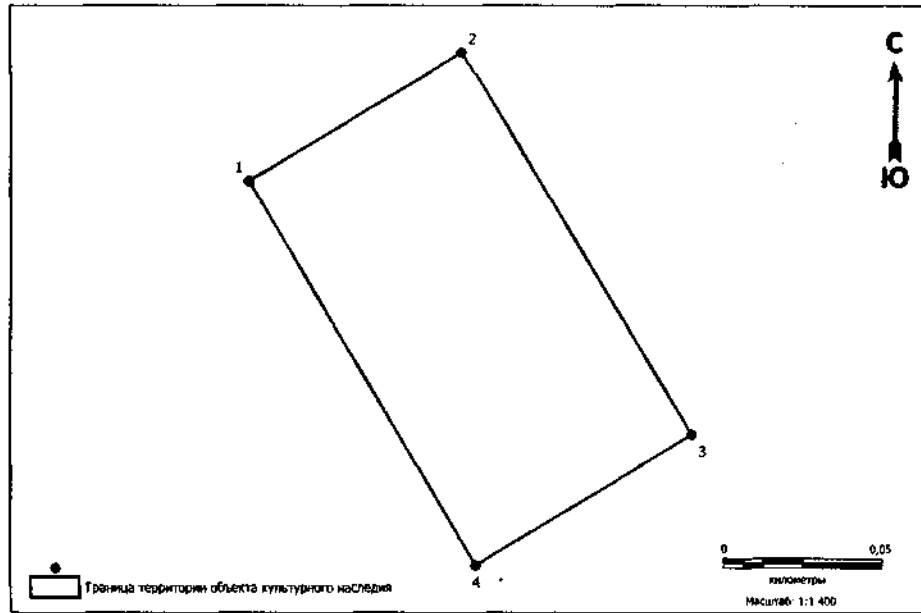
Координаты характерных точек границ территории выявленного объекта культурного наследия «Нёх-Урий 55, селище» в местной системе координат (МСК 86, зона 4)

№ точки	Координаты, м	
	Широта (X)	Долгота (Y)
1	1035856.30	4364978.65
2	1035954.50	4365040.03
3	1035979.23	4365070.15
4	1036010.79	4365088.16
5	1036028.76	4365110.34
6	1035918.63	4365147.73
7	1035879.12	4365130.51
8	1035819.81	4365008.44
1	1035856.30	4364978.65

Общий периметр границ территории выявленного объекта культурного наследия: 561,89 м.

Площадь территории выявленного объекта культурного наследия: 17502 кв. м.

27. Графическое описание местоположения границ территории выявленного объекта культурного наследия «Старые Покачи 14, селище»:



Координаты характерных точек границ территории выявленного объекта культурного наследия «Старые Покачи 14, селище» в местной системе координат (МСК 86, зона 4)

№ точки	Координаты, м	
	Широта (X)	Долгота (Y)
1	1037158.49	4360361.12
2	1037198.34	4360427.30
3	1037080.12	4360498.48
4	1037039.81	4360431.55
1	1037158.49	4360361.12

Общий периметр границ территории выявленного объекта культурного наследия: 431,38 м.

Площадь территории выявленного объекта культурного наследия: 10721 кв. м.