



Аппарат Губернатора, Правительства  
Ханты-Мансийского автономного округа – Югры  
Управление государственной регистрации  
нормативных правовых актов  
Внесен в государственный реестр нормативных  
правовых актов исполнительных органов  
Ханты-Мансийского автономного округа – Югры  
За № 7470 от « 08 » 04 20 24 г.

**ДЕПАРТАМЕНТ  
ПРОСТРАНСТВЕННОГО РАЗВИТИЯ И АРХИТЕКТУРЫ  
ХАНТЫ-МАНСИЙСКОГО АВТОНОМНОГО ОКРУГА – ЮГРЫ**

**ПРИКАЗ**

**О внесении изменений в приказ Департамента пространственного  
развития и архитектуры Ханты-Мансийского автономного  
округа – Югры от 27 декабря 2023 года № 64-нп «Об утверждении  
документации по планировке территории»**

**г. Ханты-Мансийск  
от 4 апреля 2024 года**

**№ 20-нп**

На основании статьи 45 Градостроительного кодекса Российской Федерации, Закона Ханты-Мансийского автономного округа – Югры от 18 апреля 2007 года № 39-оз «О градостроительной деятельности на территории Ханты-Мансийского автономного округа – Югры» **п р и к а з ы в а ю:**

Внести в приказ Департамента пространственного развития и архитектуры Ханты-Мансийского автономного округа – Югры от 27 декабря 2023 года № 64-нп «Об утверждении документации по планировке территории» следующие изменения:

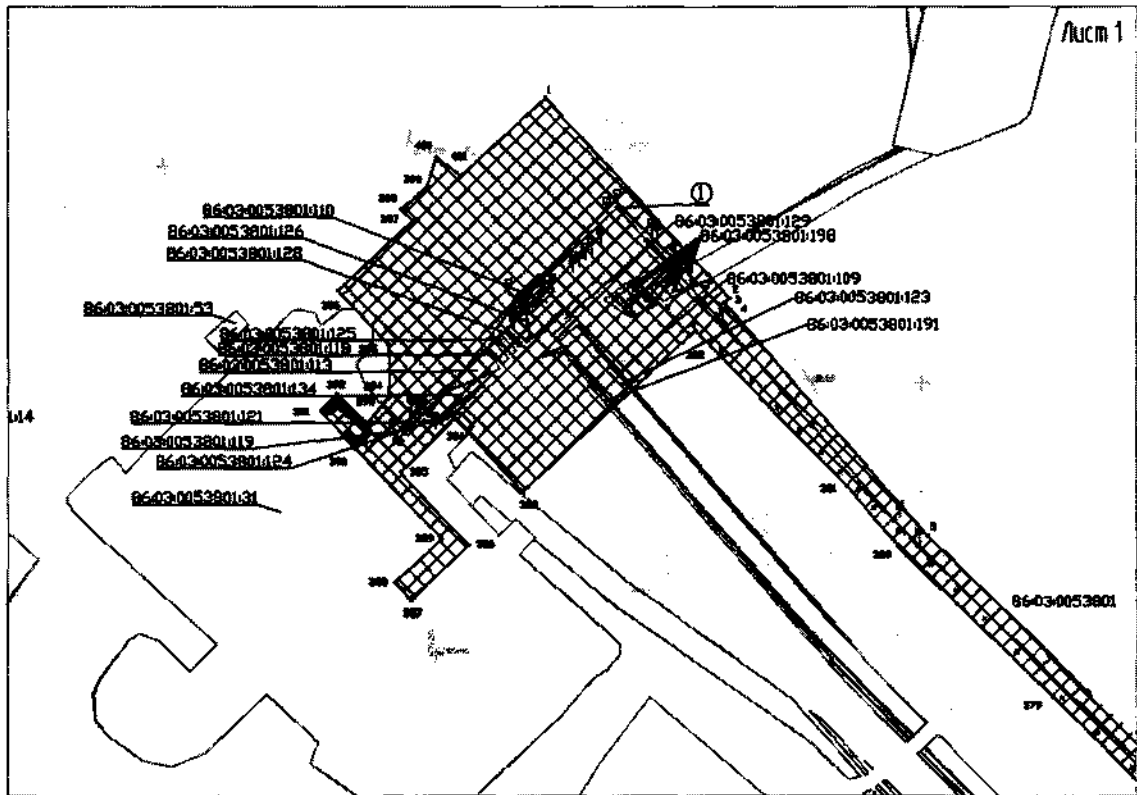
1. Приложение 1 изложить в следующей редакции:

«Приложение 1  
к приказу Департамента пространственного  
развития и архитектуры  
Ханты-Мансийского  
автономного округа – Югры  
от 27 декабря 2023 года №64-нп






**Проект планировки территории для размещения объекта  
капитального строительства «Обустройство Покамасовского  
месторождения нефти. Напорный нефтепровод ДНС Покамасовского  
м/р - т.вр. ННП Западно-Асомкинского м/р», расположенного на  
территориях двух муниципальных образований Ханты-Мансийского  
автономного округа – Югры. Графическая часть**

Проект планировки территории для размещения линейного объекта Ханты-Мансийского автономного округа  
«Обустройство Покамасовского месторождения нефти. Напорный нефтепровод ДНС Покамасовского м/р – т.вр. ННП  
Западно-Асомкинского м/р»

Чертеж границ зон планируемого размещения линейных объектов  
Масштаб (1:5000)



**Условные обозначения**

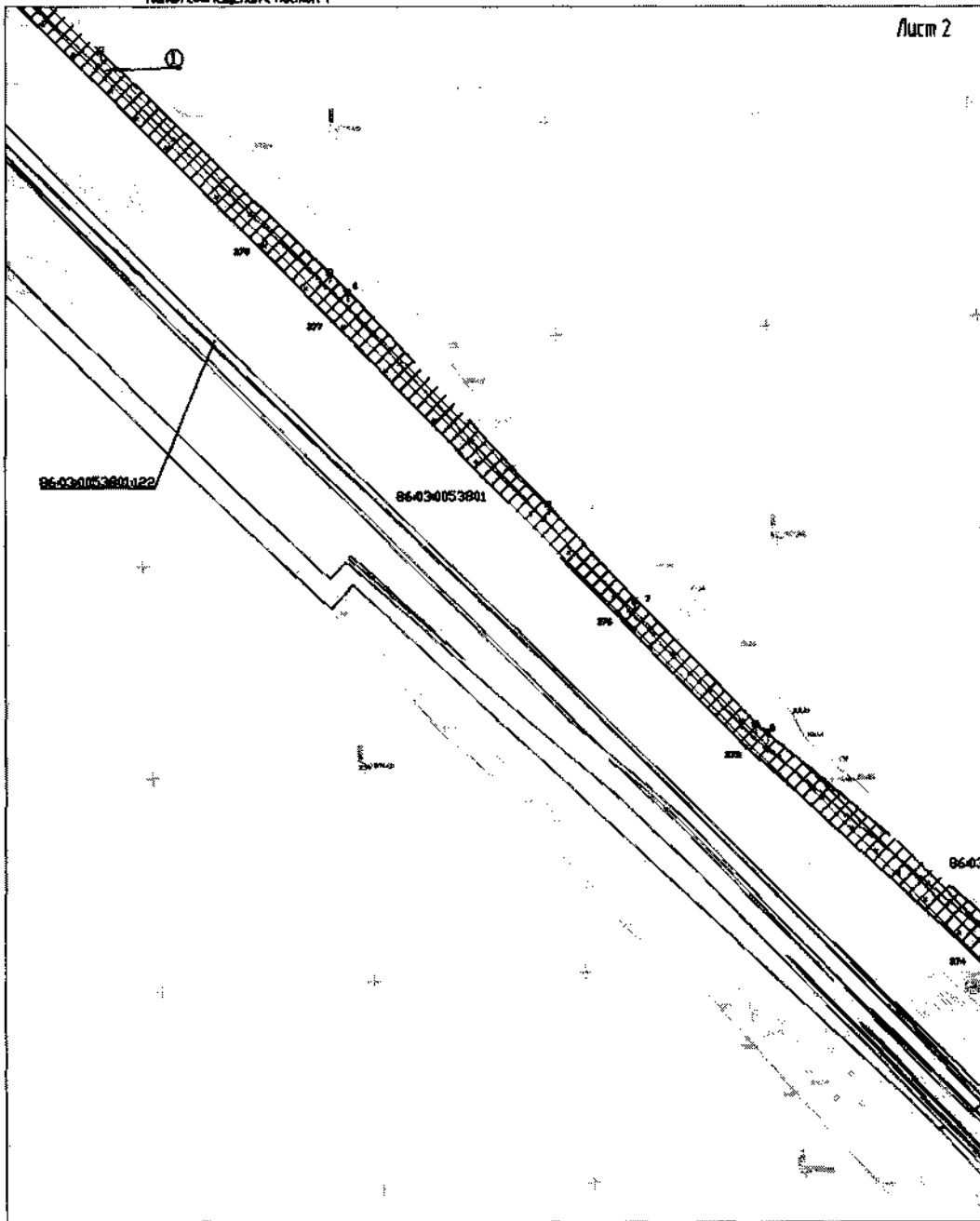
- |   |  |
|---|--|
|  | границы территории, в отношении которой осуществляется подготовка проекта планировки |
|  | границы зон планируемого размещения линейных объектов                                |
|  | номера характерных точек границ зон планируемого размещения линейных объектов        |
|  | оси проектируемых трубопроводов  |
|  | границы земельных участков согласно сведениям ЕГРН                                   |
| 86-03-0040101   | кадастровый квартал  |
| 86-03-0040101:3086  | кадастровый номер земельного участка   |

Экспликация	
№	Наименование
1	Напорный нефтепровод ДНС Покамасовского м/р - т.вр. ННП Западно-Асомкинского м/р

Чертеж границ зон планируемого размещения линейных объектов  
Масштаб (1:5000)

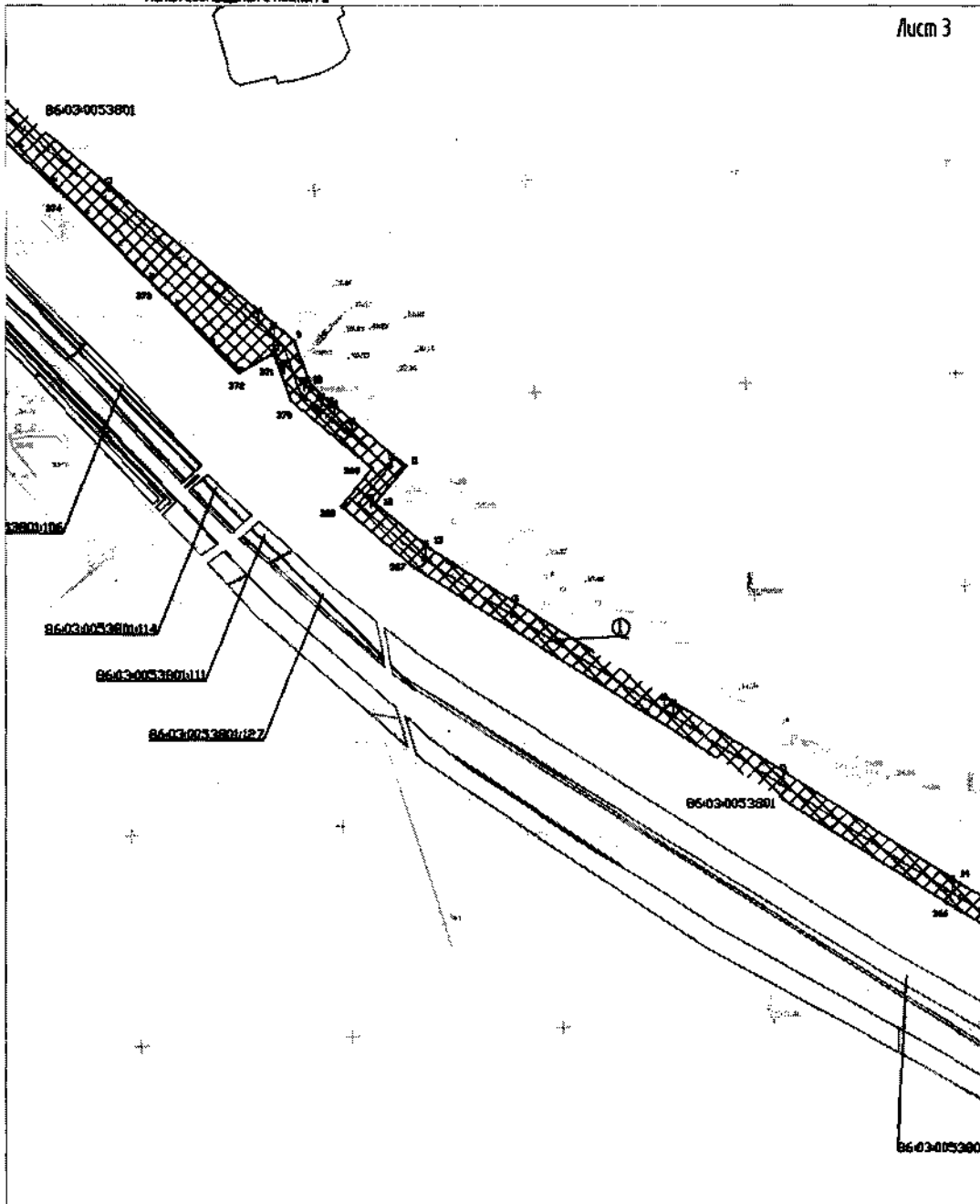
Линия соприкосновения с листом 1

Лист 2



Линия соприкосновения с листом 3

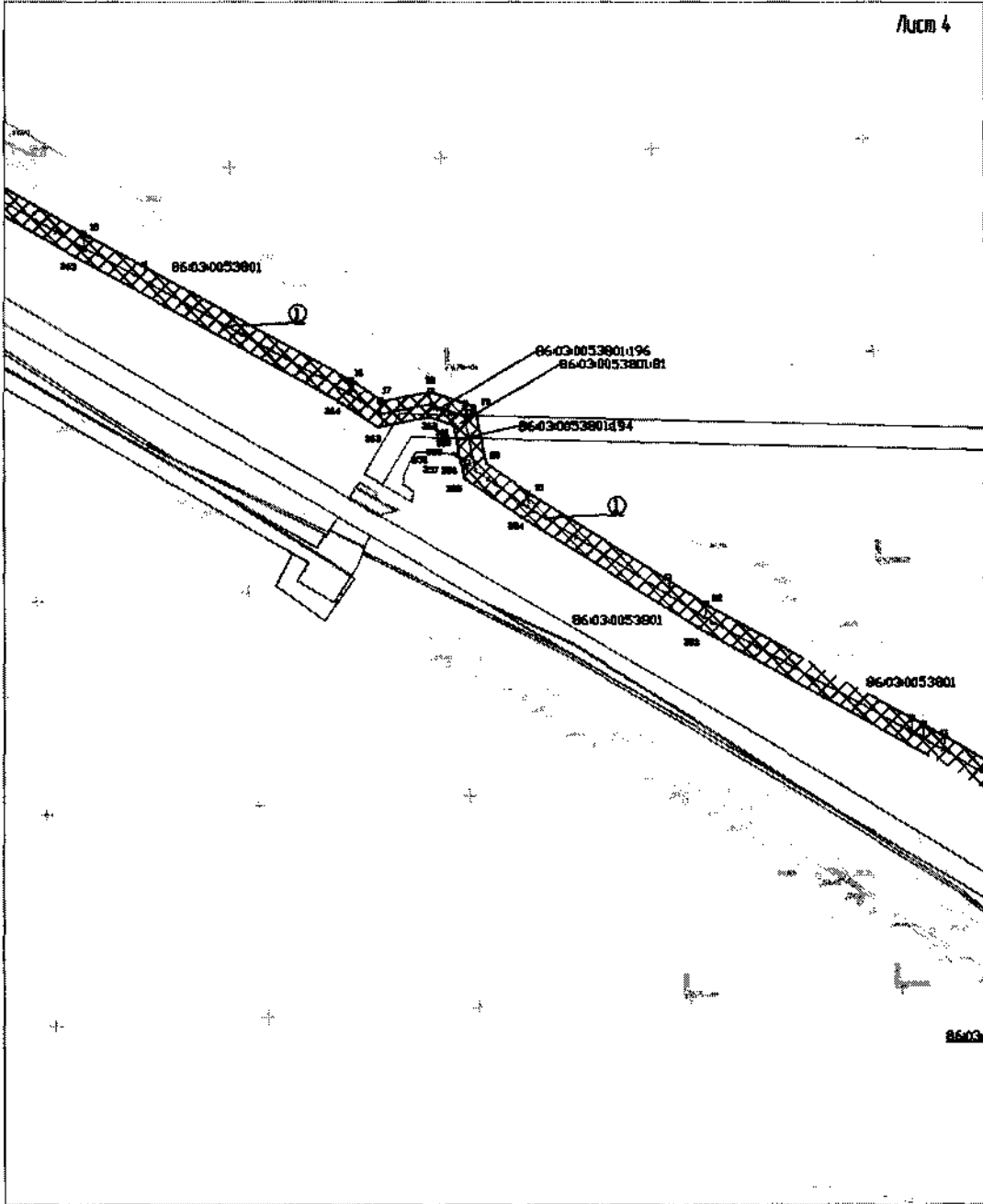
Чертеж границ зон планируемого размещения линейных объектов  
Линия сообщения с листом 2 Масштаб (1:5000)



Чертеж границ зон планируемого размещения линейных объектов  
Масштаб (1:5000)

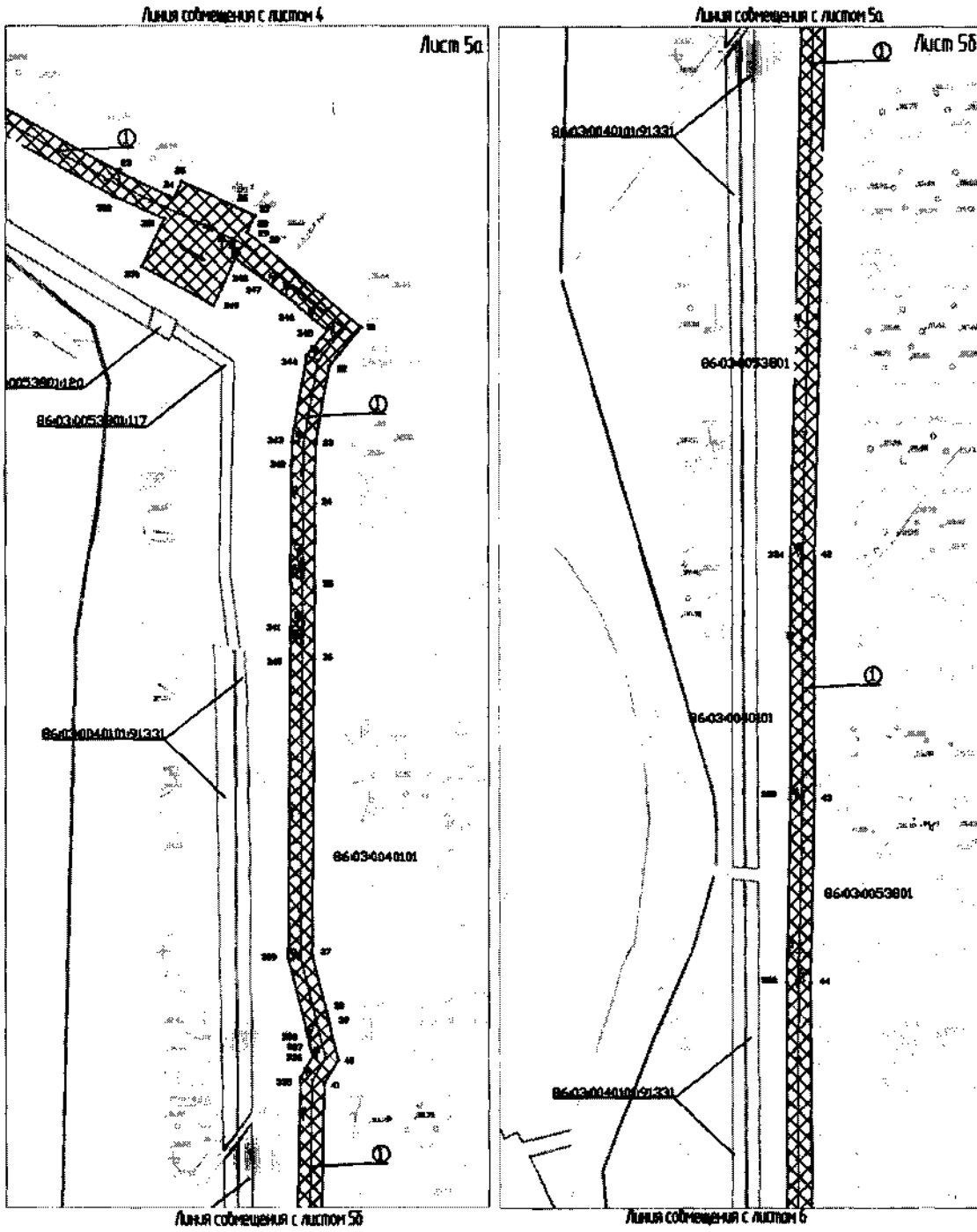
Линия соприкосновения с листом 3

Лист 4



Линия соприкосновения с листом 50

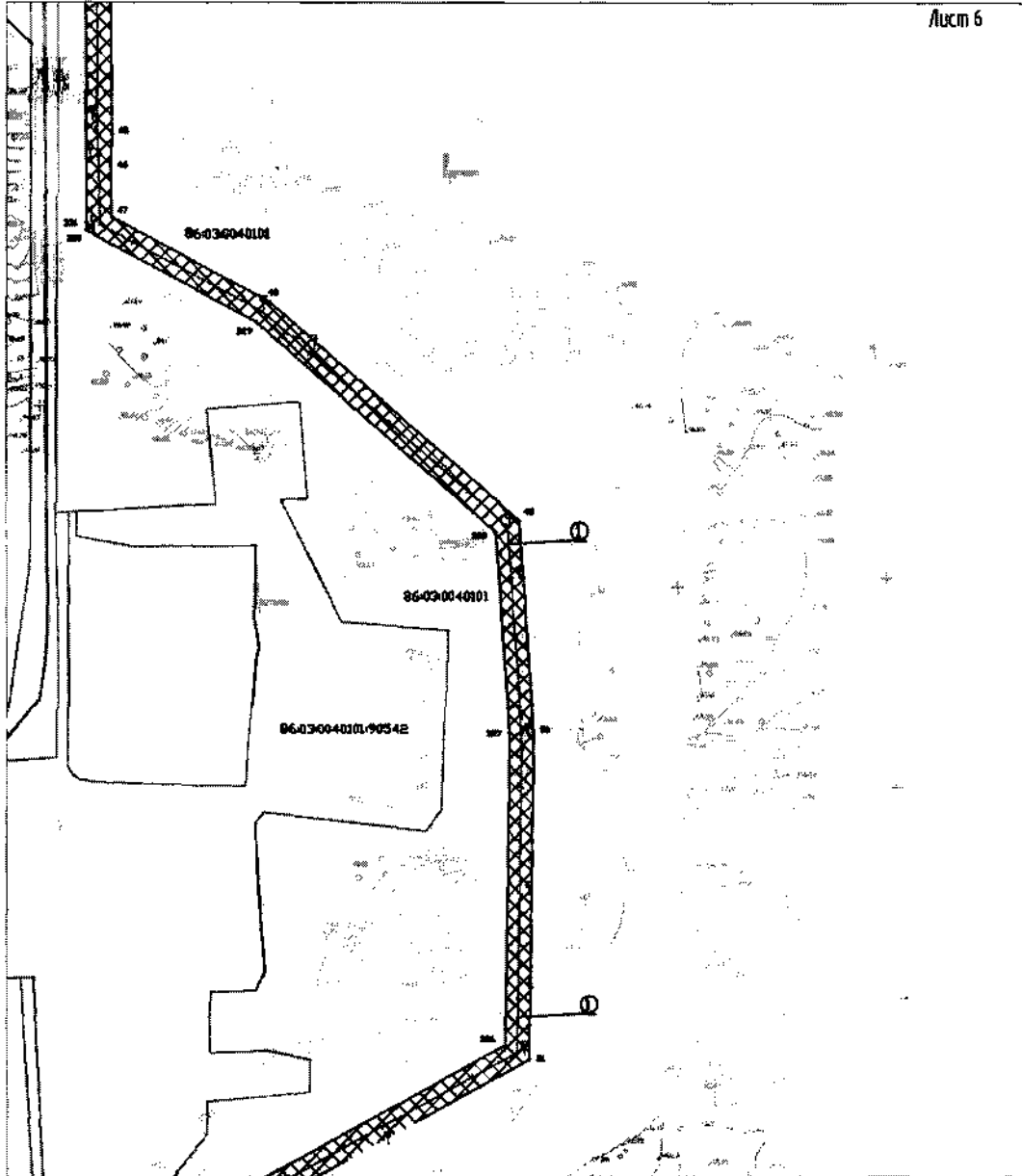
Чертеж границ зон планируемого размещения линейных объектов  
Масштаб (1:5000)



Чертеж границ зон планируемого размещения линейных объектов  
Масштаб (1:5000)

Линия соприкосновения с листом 56

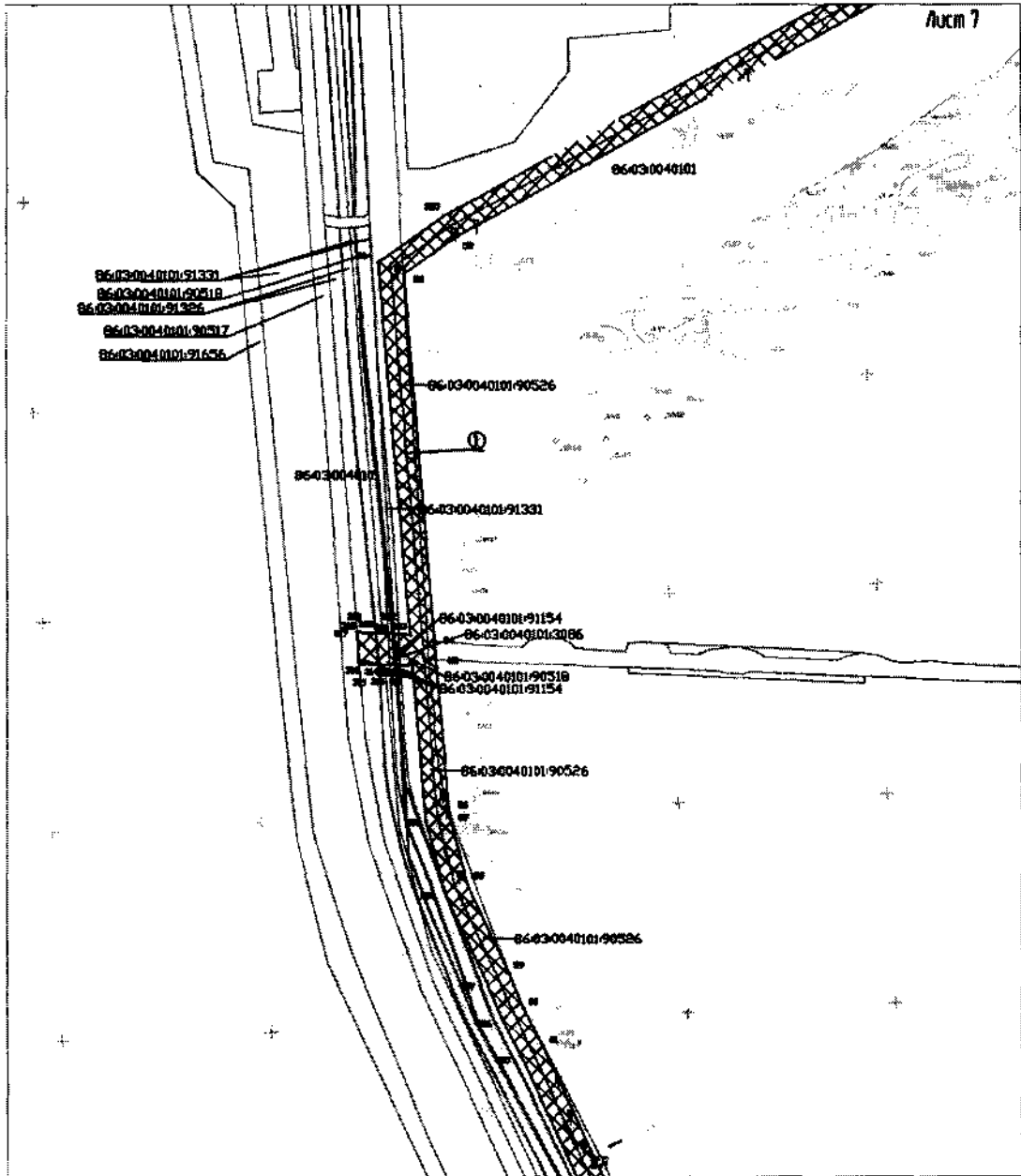
Лист 6



Линия соприкосновения с листом 7

Чертеж границ зон планируемого размещения линейных объектов  
Масштаб (1:5000)

Линия соприкосновения с листом 6

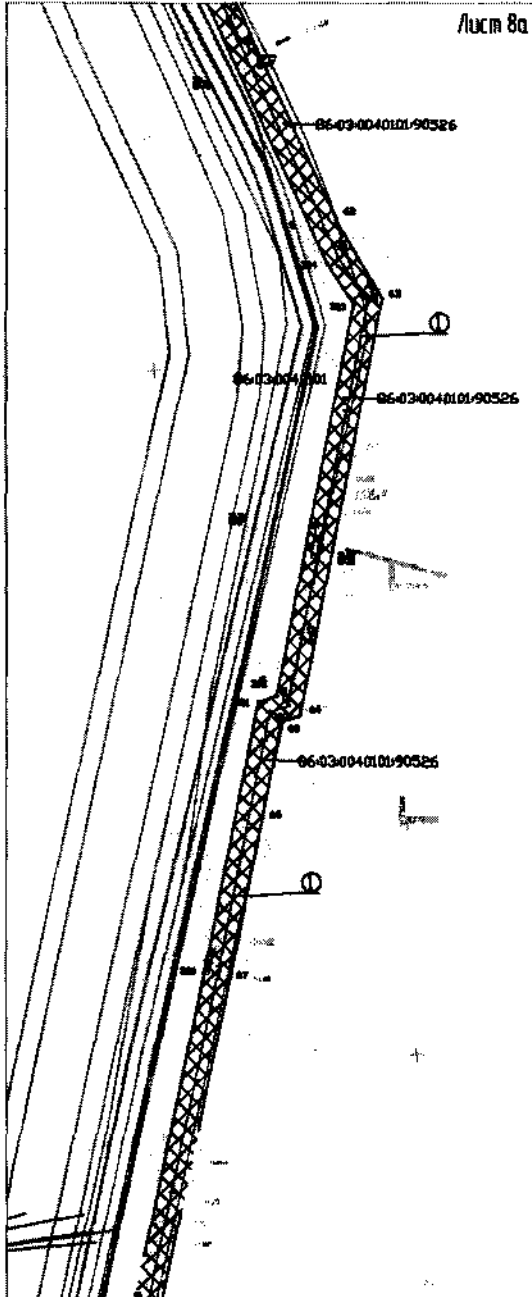


Линия соприкосновения с листом 8



Чертеж границ зон планируемого размещения линейных объектов  
 Масштаб 1:5000

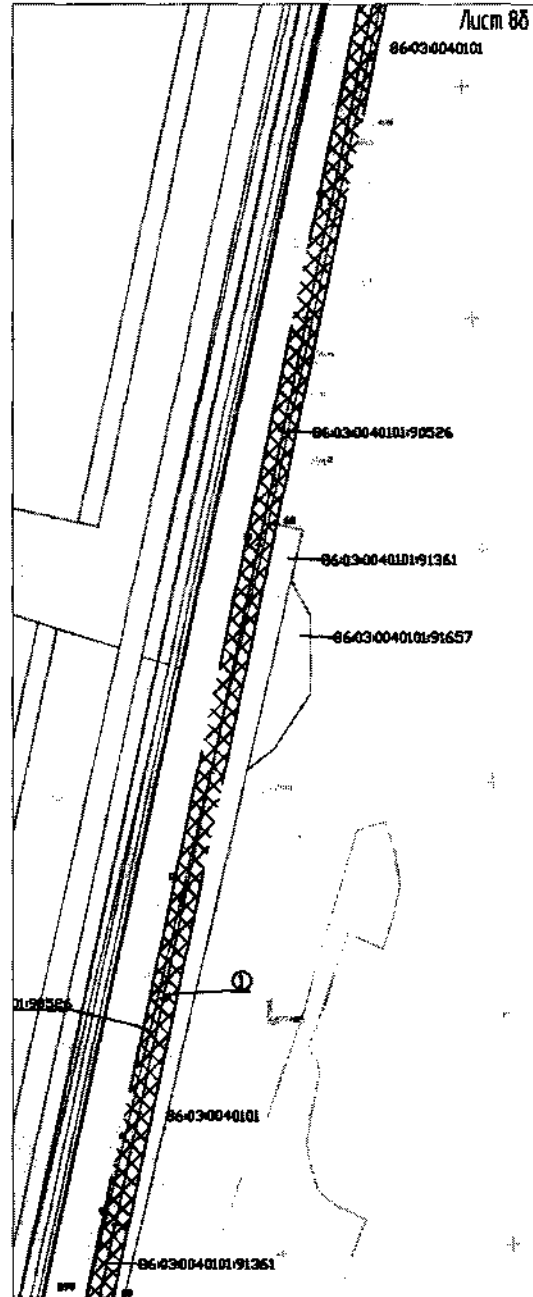
Линия соприкосновения с листом 7



Лист 8а

Линия соприкосновения с листом 8б

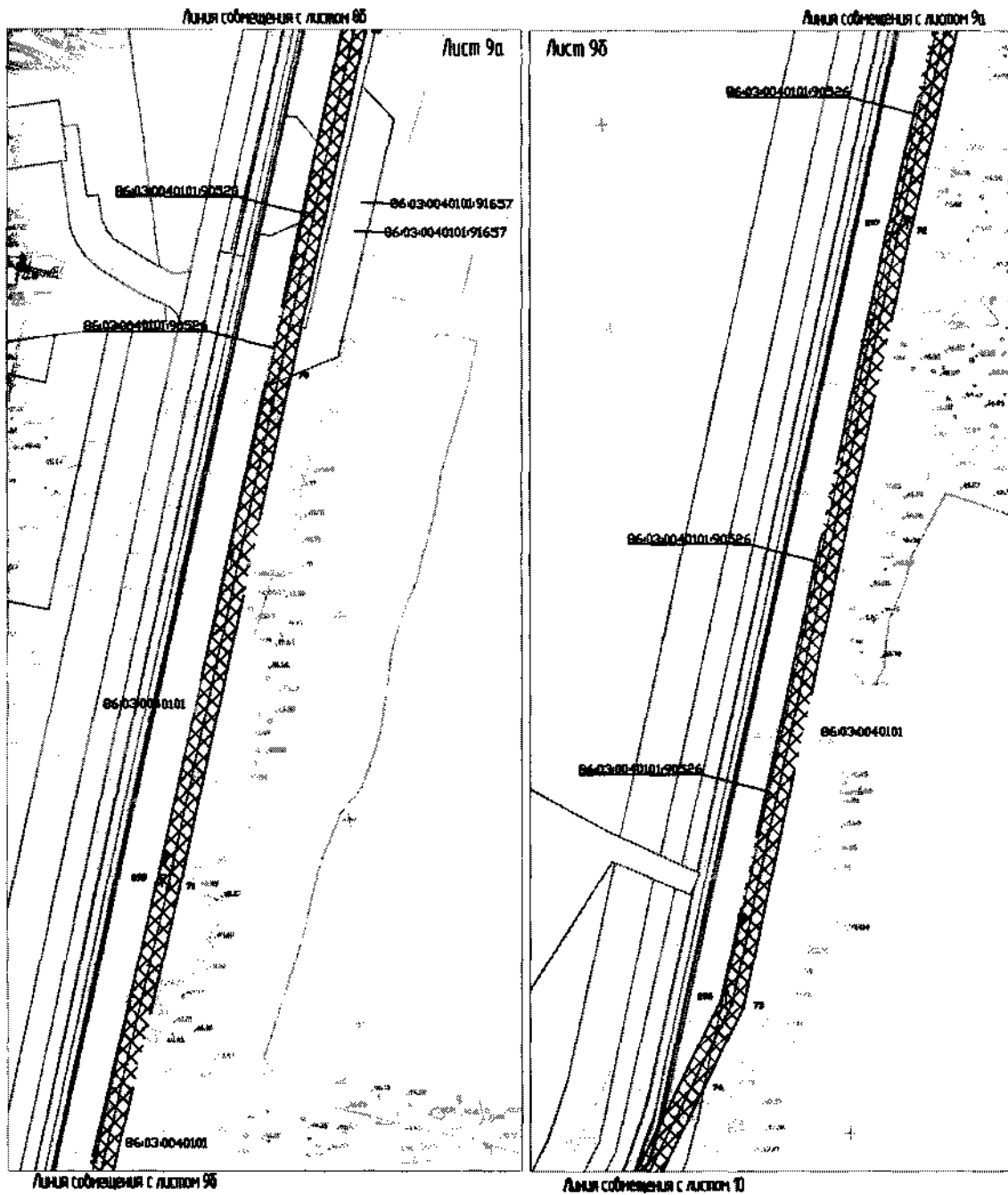
Линия соприкосновения с листом 8б



Лист 8б

Линия соприкосновения с листом 8а

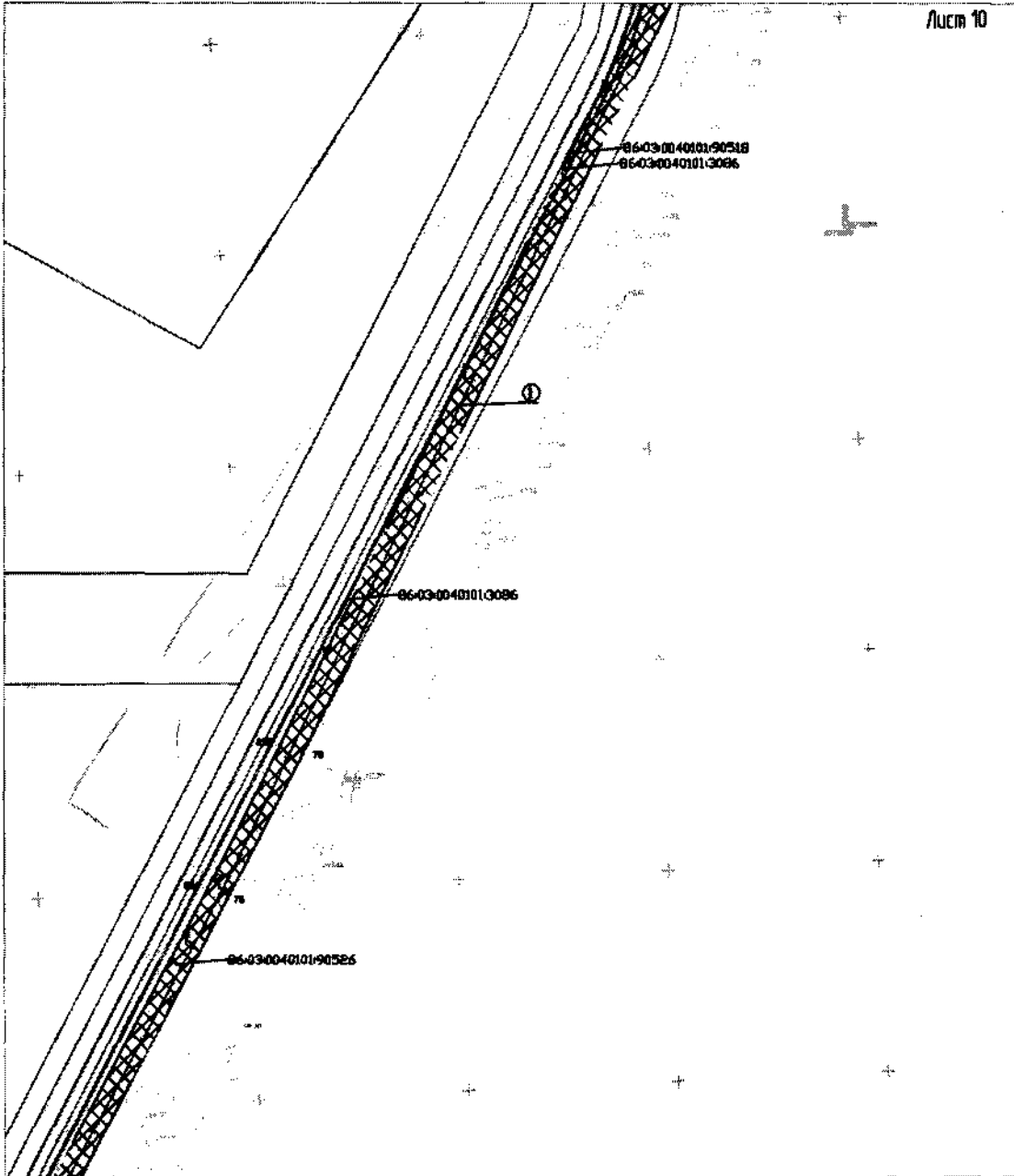
Чертеж границ зон планируемого размещения линейных объектов  
Масштаб (1:5000)



Чертеж границ зон планируемого размещения линейных объектов  
Масштаб (1:5000)

Линия соприкосновения с листом 9а

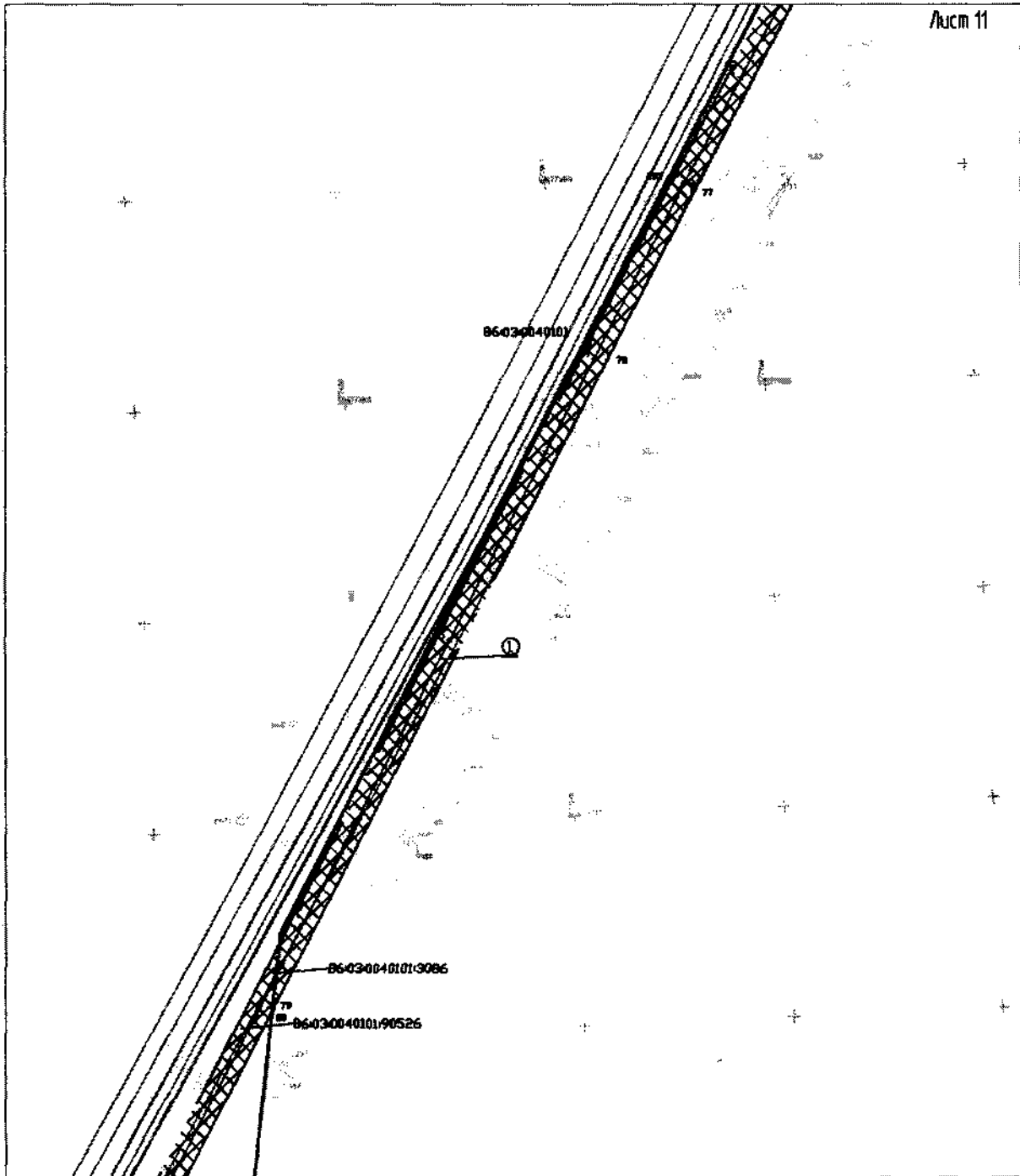
Лист 10



Линия соприкосновения с листом 11

Чертеж границ зон планируемого размещения линейных объектов  
Масштаб 1:5000

Линия соприкосновения с листом 10



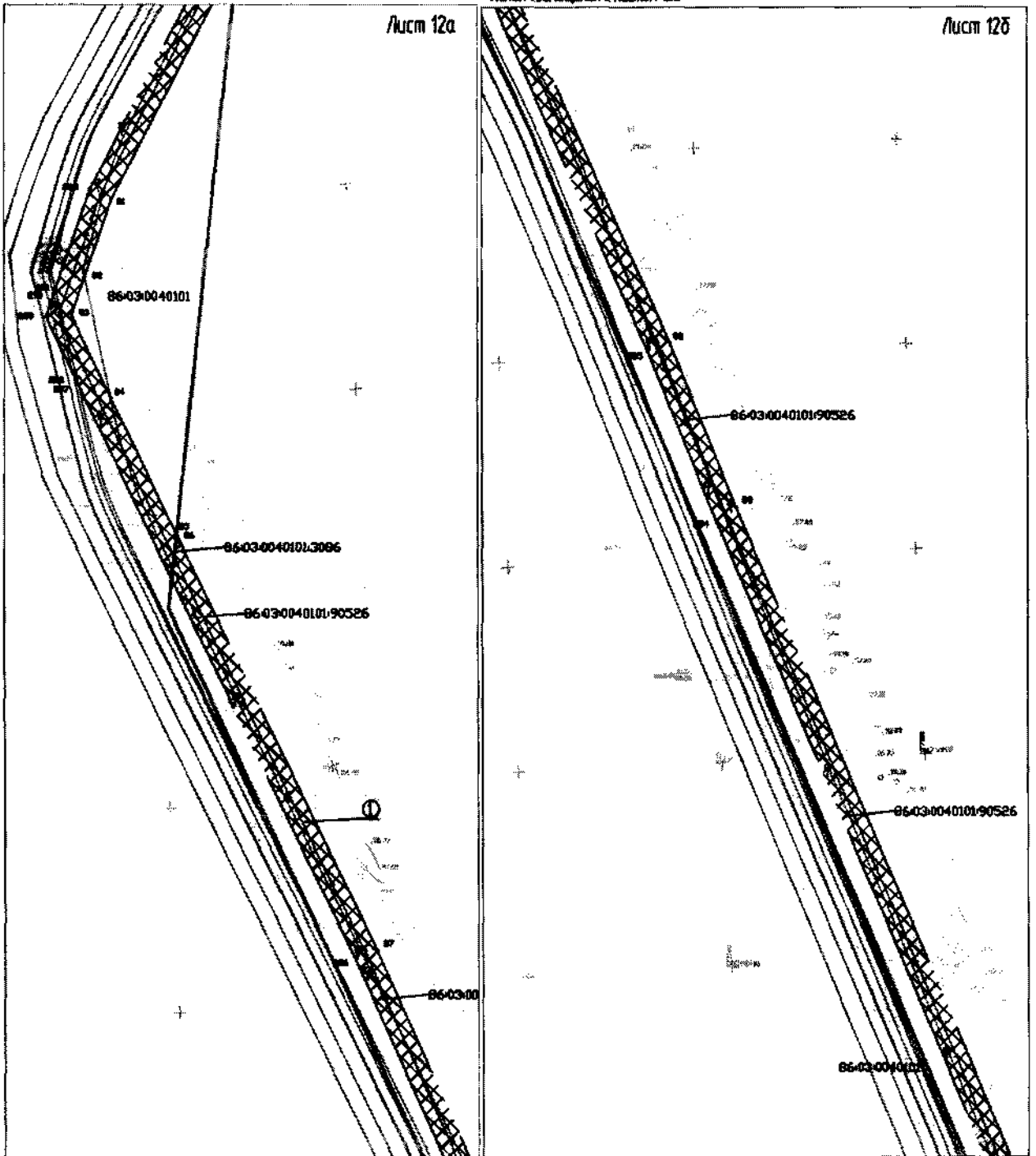
Лист 11

Линия соприкосновения с листом 12а

Чертеж границ зон планируемого размещения линейных объектов  
Масштаб (1:5000)

Линия соприкосновения с листом 11

Линия соприкосновения с листом 12а



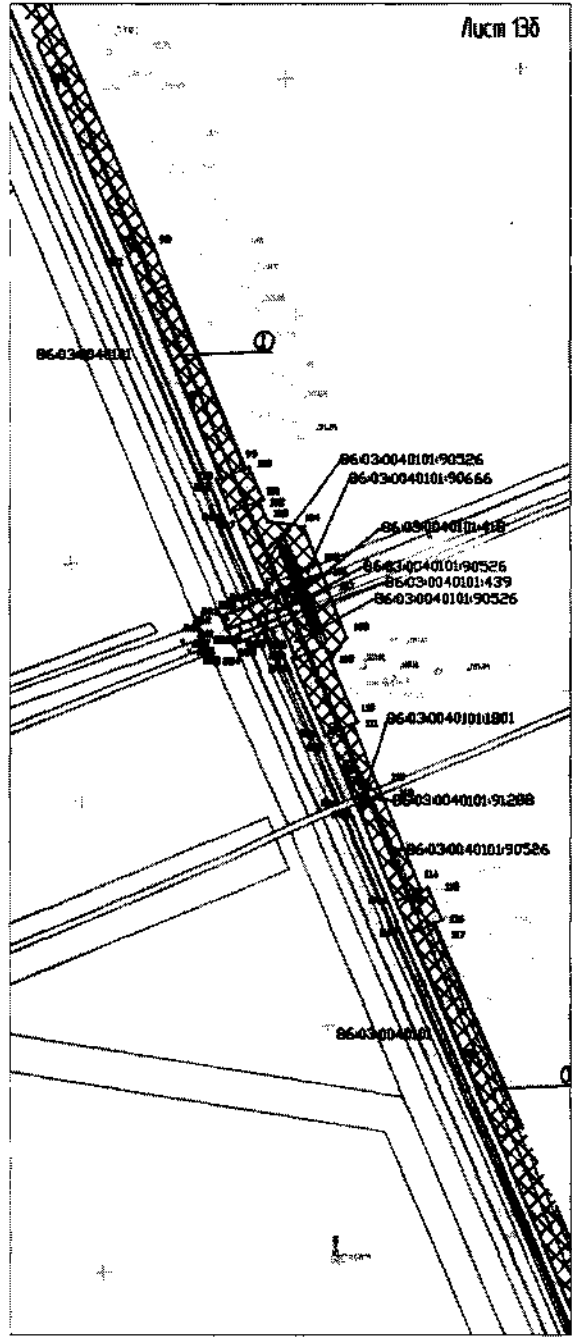
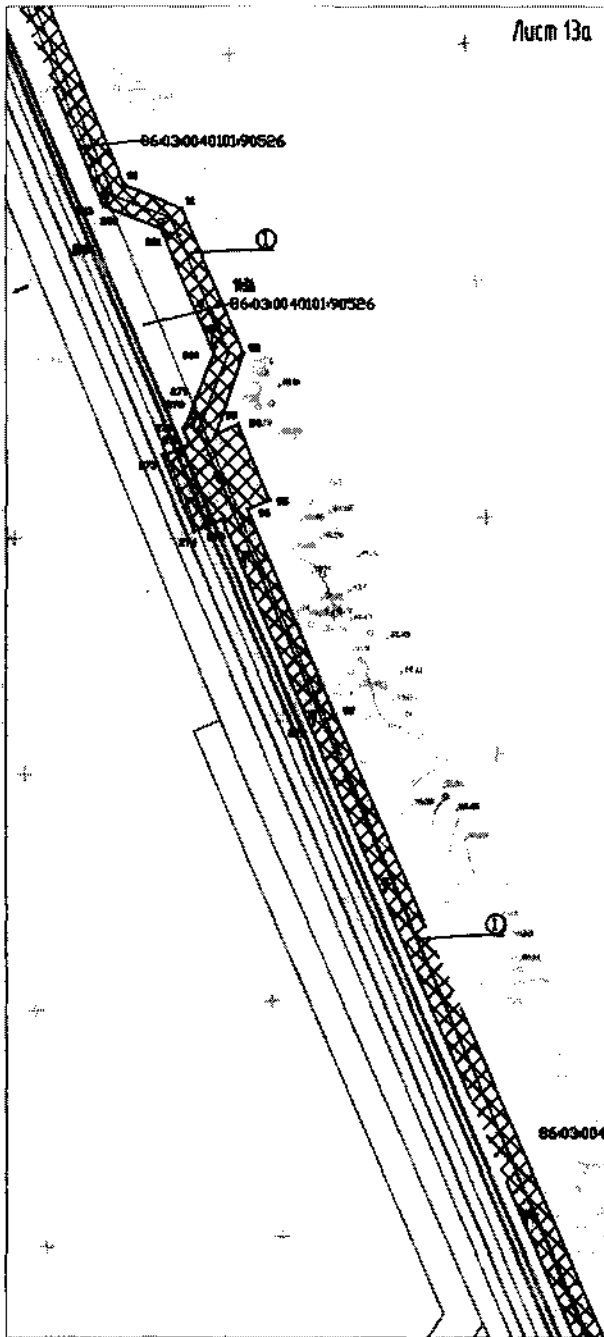
Линия соприкосновения с листом 12б

Линия соприкосновения с листом 12а

Чертеж границ зон планируемого размещения линейных объектов  
Масштаб 1:5000

Линия сообщения с листом 12б

Линия сообщения с листом 13а



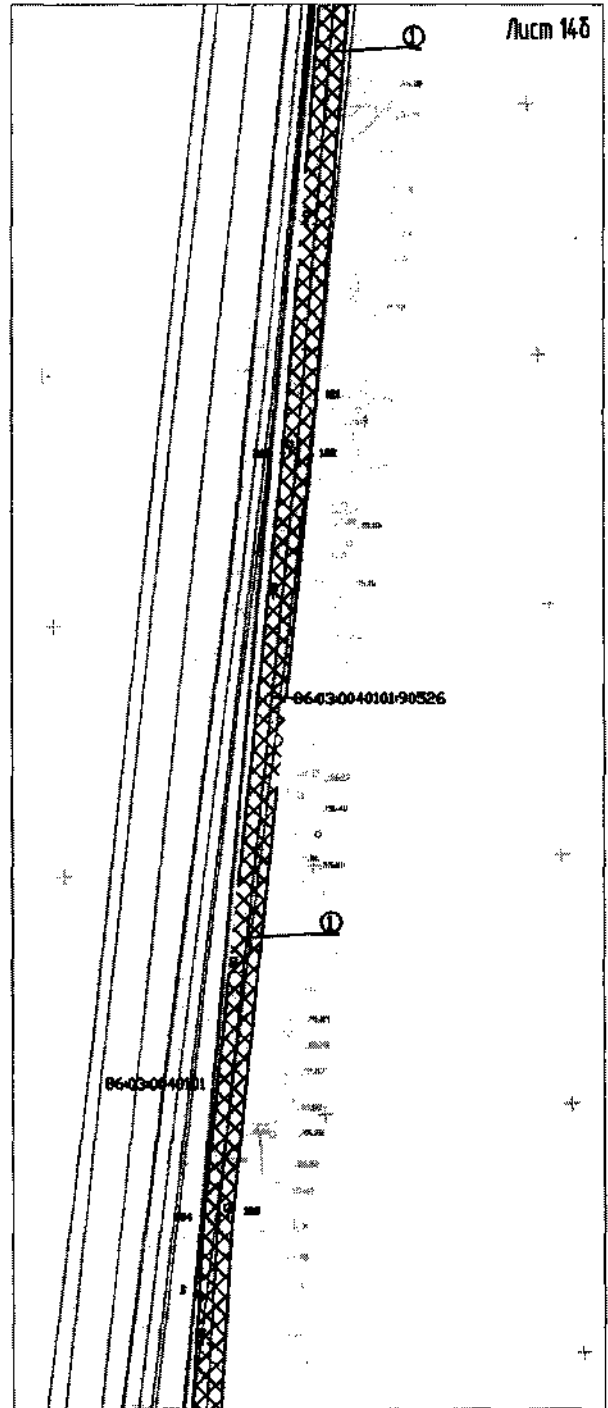
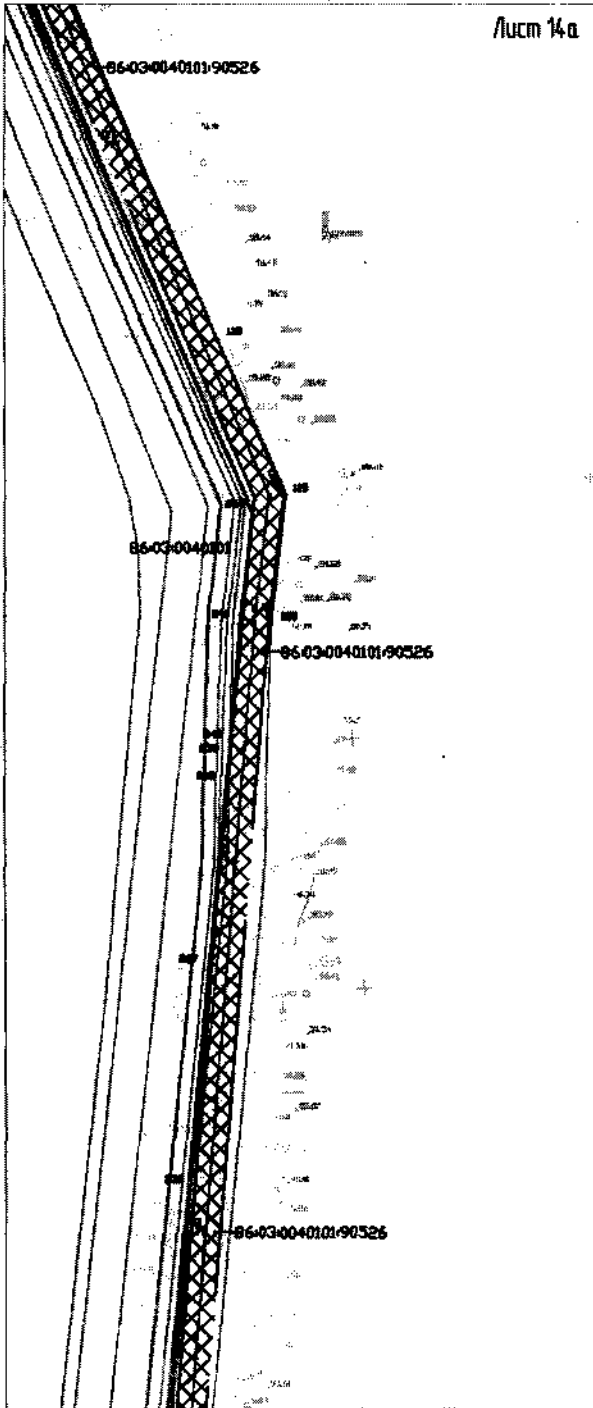
Линия сообщения с листом 13б

Линия сообщения с листом 14а

Чертеж границ зон планируемого размещения линейных объектов  
Масштаб (1:5000)

Линия соприкосновения с листом Б5

Линия соприкосновения с листом 14а




Линия соприкосновения с листом 14б

Линия соприкосновения с листом Б5

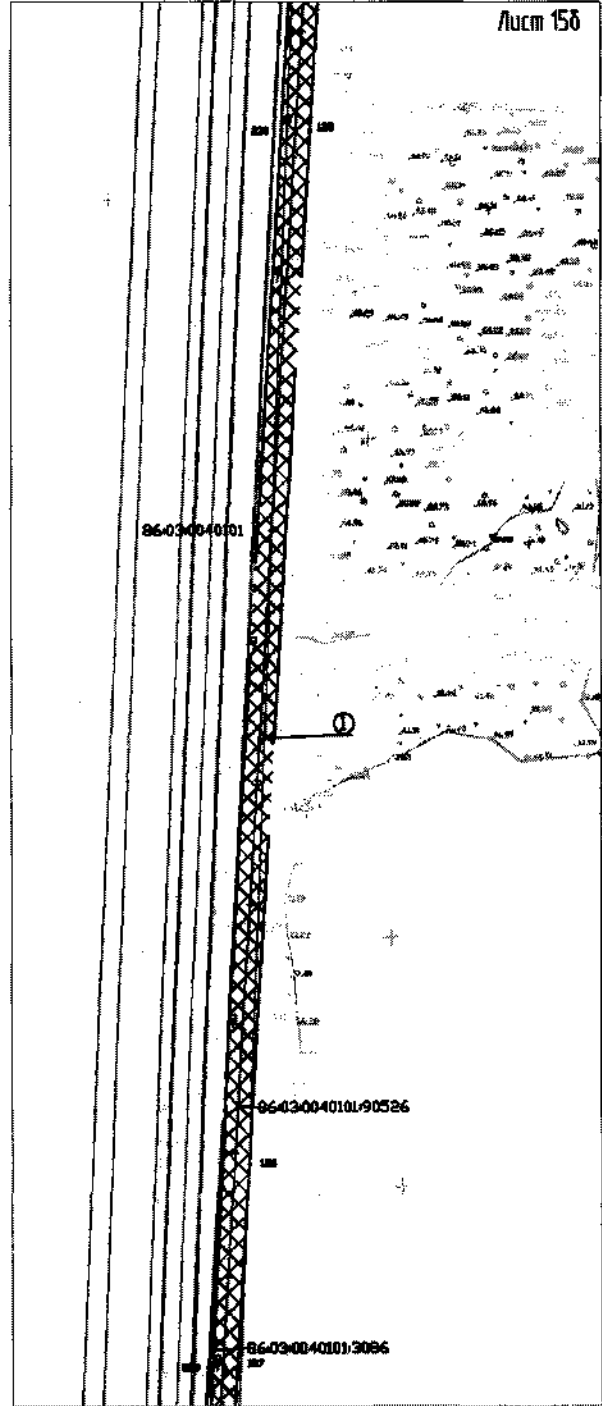
Чертеж границ зон планируемого размещения линейных объектов  
Масштаб (1:5000)

Линия соприкосновения с листом 14б



Линия соприкосновения с листом 15б

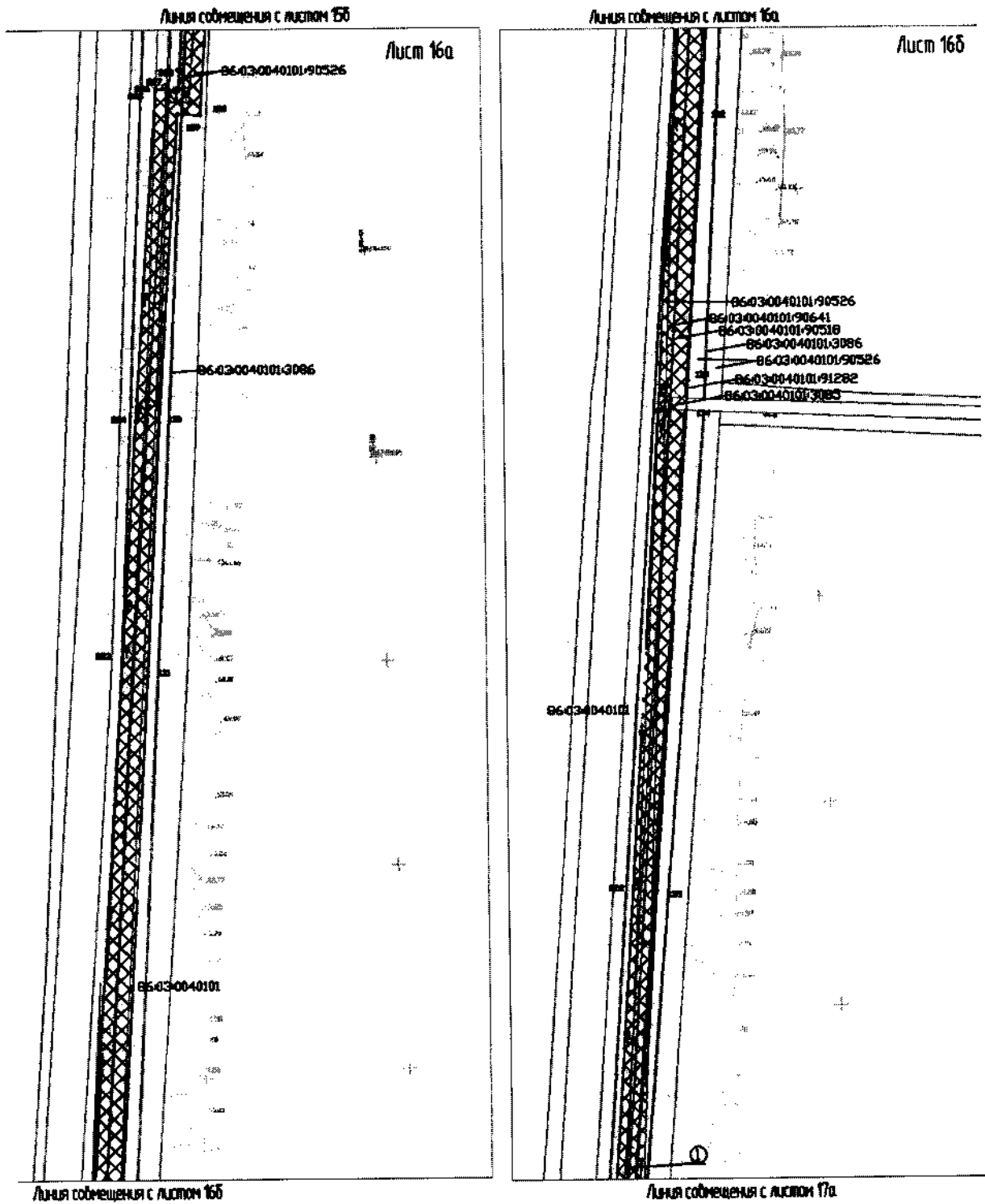
Линия соприкосновения с листом 15а



Линия соприкосновения с листом 16а



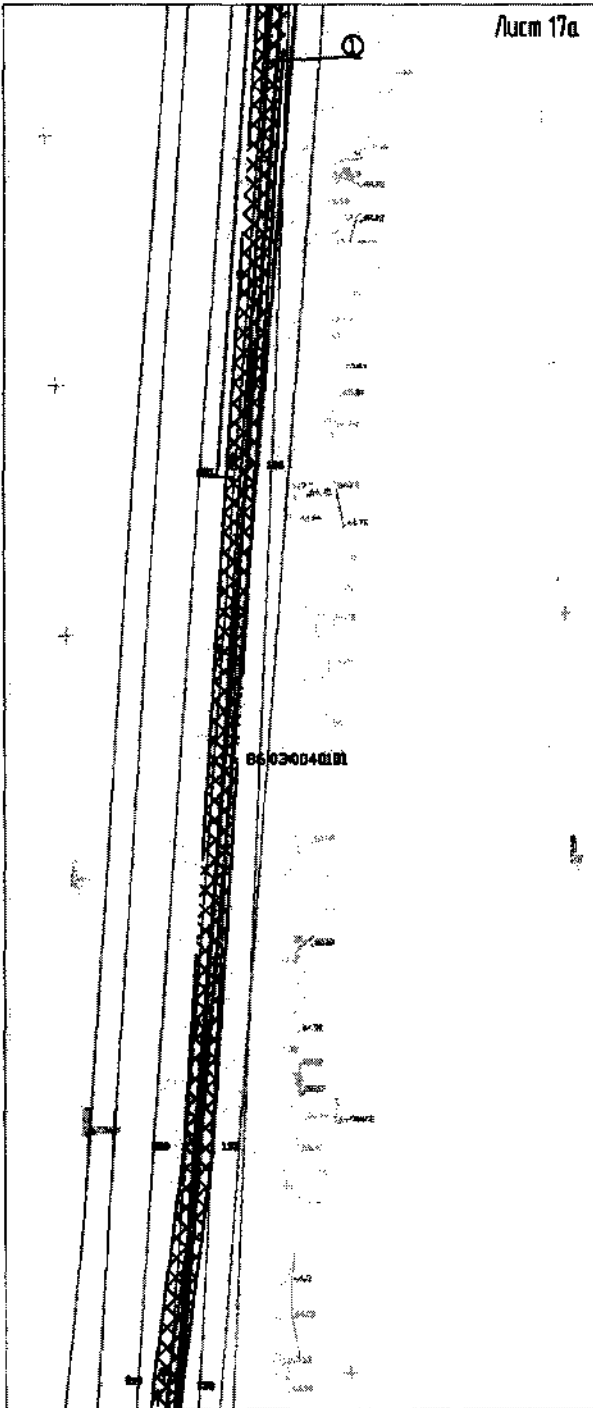
Чертеж границ зон планируемого размещения линейных объектов  
Масштаб (1:5000)



Чертеж границ зон планируемого размещения линейных объектов  
Масштаб (1:5000)

Линия соприкосновения с листом 16б

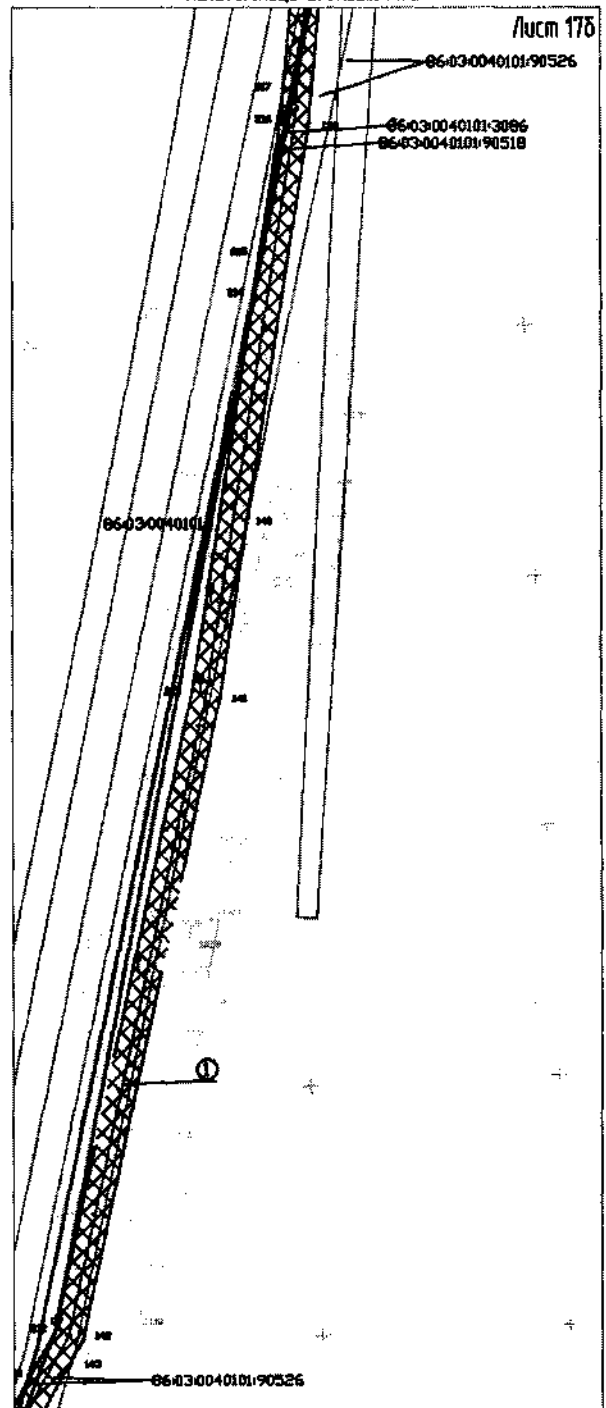
Лист 17а



Линия соприкосновения с листом 17б

Линия соприкосновения с листом 17а

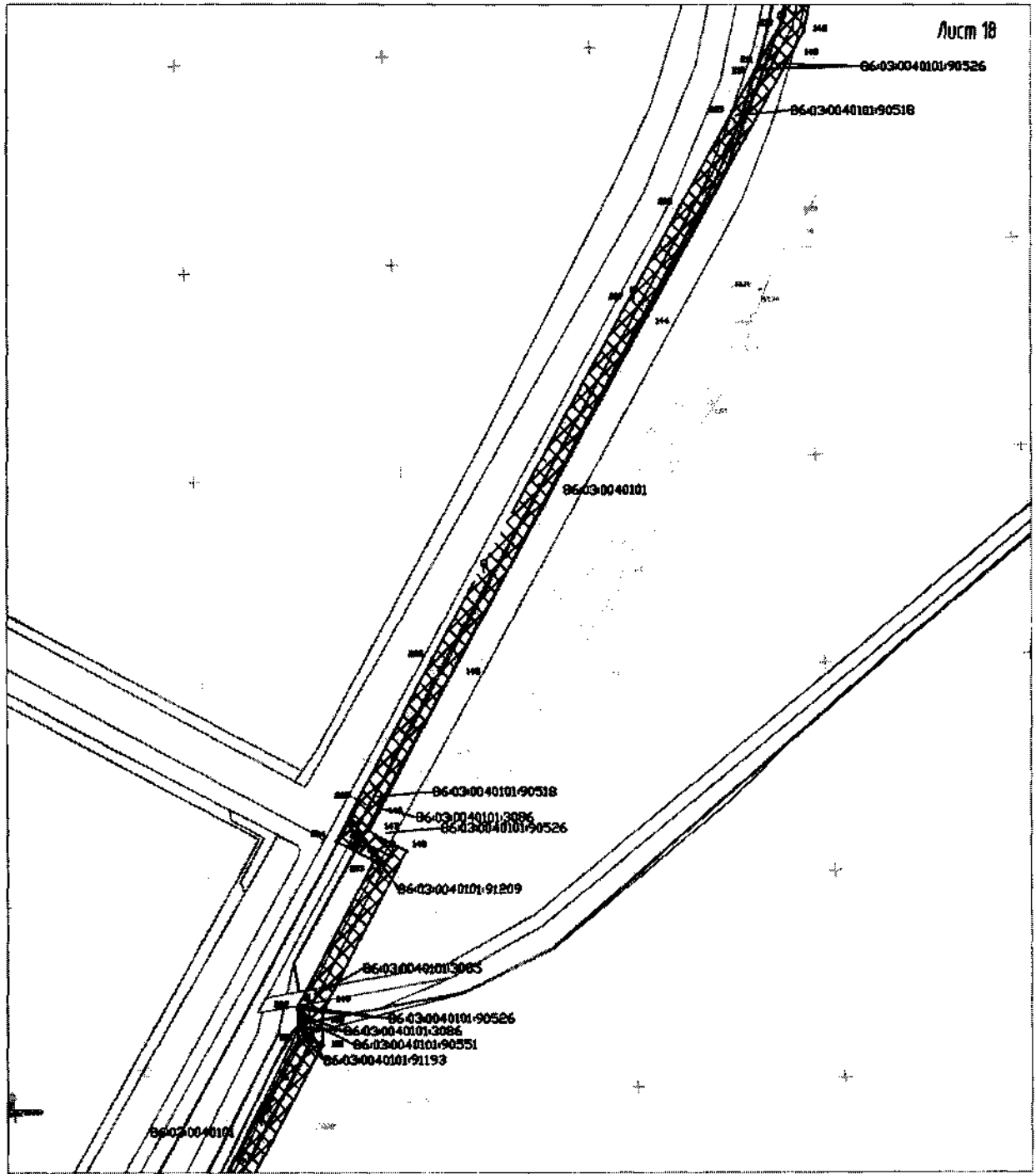
Лист 17б



Линия соприкосновения с листом 18

Чертеж границ зон планируемого размещения линейных объектов  
Масштаб (1:5000)

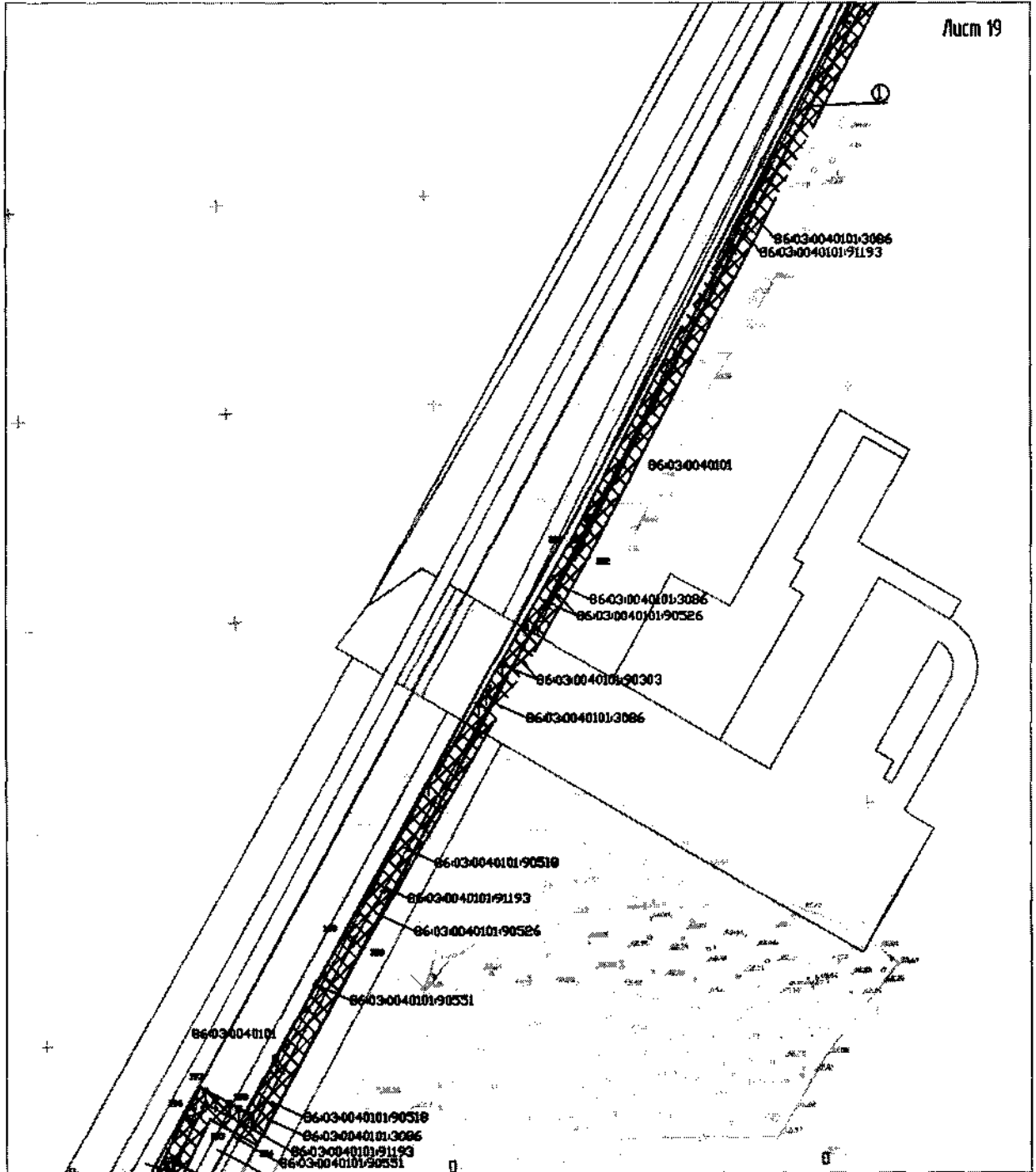
Линия соприкосновения с листом 17б



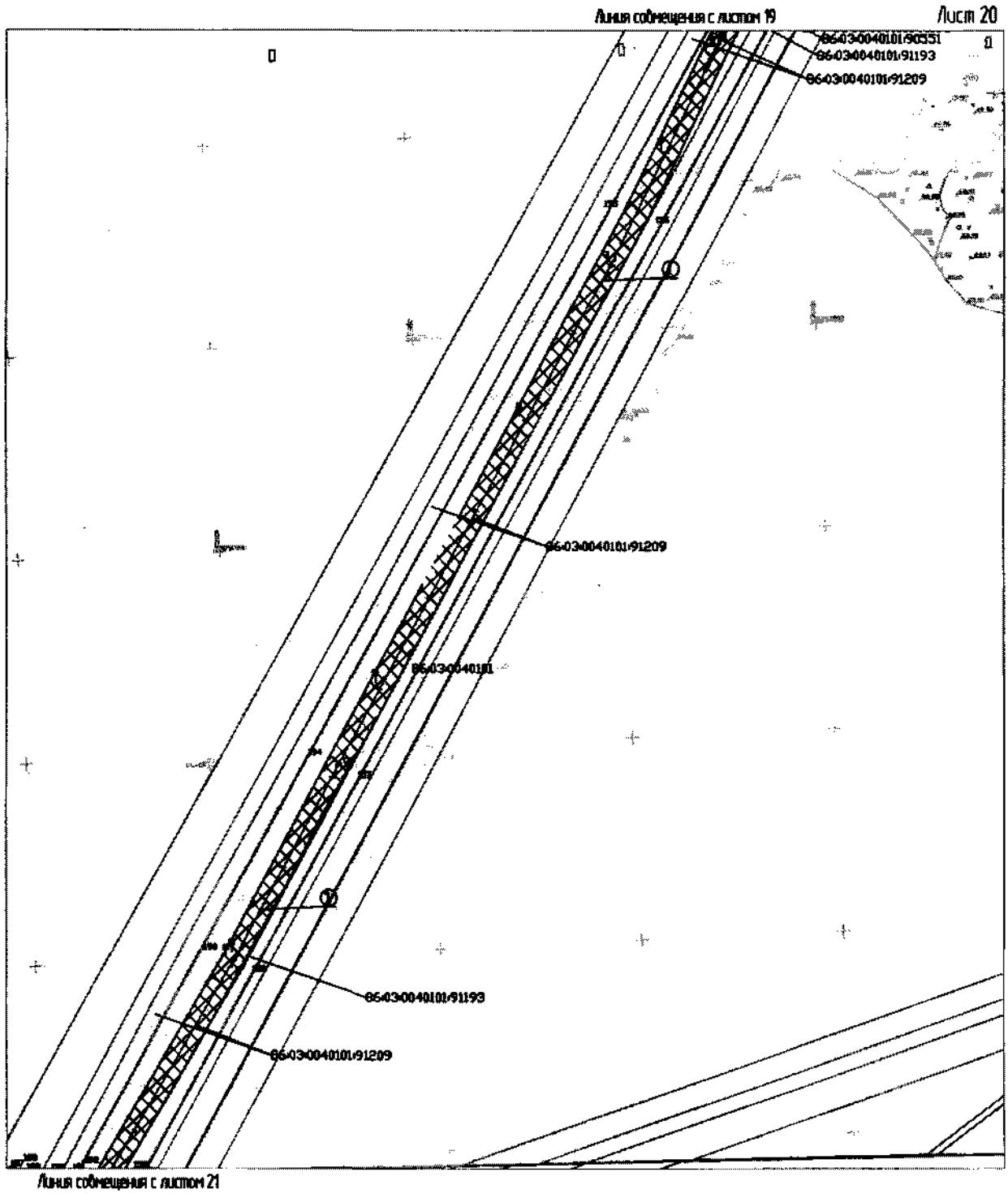
Линия соприкосновения с листом 19

Чертеж границ зон планируемого размещения линейных объектов  
Масштаб (1:5000)

Линия соприкосновения с листом 18



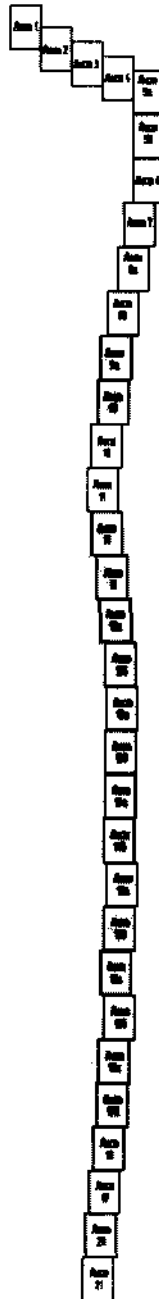
Чертеж границ зон планируемого размещения линейных объектов  
Масштаб 1:5000





Проект планировки территории для размещения линейного объекта Ханты-Мансийского автономного округа  
«Обустройство Покамасовского месторождения нефти. Напорный нефтепровод ДНС Покамасовского м/р – п.др. ННП  
Западно-Асомжимского м/р»

Схема расположения листов



»;

2. В приложении 2:

2.1. Таблицу 2 изложить в следующей редакции:

«

Таблица 2

Каталог координат характерных точек границ зон планируемого размещения линейных объектов

Обозначение характерных точек	Координаты	
	X	Y
МСК – 86 (3 зона)		
1	975287.14	3634886.96
2	975126.75	3635035.40
3	975122.73	3635031.08
4	975117.10	3635036.28
5	974937.12	3635194.02
6	974527.37	3635620.34
7	974232.15	3635897.04
8	974116.55	3636011.25
9	973772.30	3636423.66
10	973729.91	3636439.21
11	973654.56	3636529.47
12	973619.84	3636500.49
13	973576.83	3636552.00
14	973261.36	3637054.35
15	973095.62	3637345.33
16	972957.93	3637597.17
17	972940.72	3637622.74
18	972949.73	3637669.03
19	972935.74	3637709.73
20	972881.98	3637720.20
21	972851.43	3637765.56
22	972747.12	3637932.65
23	972542.39	3638302.36
24	972519.70	3638350.55
25	972535.73	3638358.02
26	972509.21	3638415.07
27	972502.99	3638428.43
28	972490.21	3638422.52
29	972487.09	3638421.06
30	972474.85	3638436.37
31	972395.74	3638530.72
32	972359.27	3638500.17
33	972283.31	3638486.81
34	972227.50	3638486.41
35	972147.21	3638485.84
36	972076.82	3638485.35
37	971794.14	3638483.36
38	971739.31	3638496.84
39	971731.69	3638498.71
40	971692.63	3638508.32
41	971669.93	3638494.56
42	971117.14	3638483.06
43	970883.66	3638482.29
44	970707.71	3638478.62
45	970456.99	3638480.43
46	970426.52	3638479.08
47	970378.62	3638480.62
48	970297.74	3638630.80
49	970090.13	3638869.26
50	969888.00	3638883.23
51	969577.04	3638878.30

Обозначение характерных точек	Координаты	
	X	Y
52	969348.79	3638463.27
53	969313.49	3638412.51
54	968962.83	3638441.65
55	968945.85	3638443.08
56	968799.90	3638455.37
57	968796.18	3638455.69
58	968734.51	3638471.99
59	968646.93	3638512.47
60	968613.72	3638526.33
61	968577.56	3638544.55
62	968329.97	3638658.97
63	968261.48	3638699.15
64	967902.25	3638628.08
65	967896.72	3638611.84
66	967815.62	3638595.80
67	967676.68	3638568.31
68	966823.42	3638386.79
69	966155.89	3638244.78
70	965819.31	3638171.45
71	965316.36	3638061.86
72	964852.45	3637952.26
73	964091.16	3637786.39
74	964012.81	3637747.68
75	963268.47	3637379.93
76	963132.80	3637308.52
77	962715.46	3637088.33
78	962556.01	3637005.82
79	961941.15	3636687.72
80	961936.59	3636685.37
81	961700.44	3636563.19
82	961624.45	3636536.61
83	961586.85	3636523.44
84	961506.69	3636562.02
85	961375.18	3636625.34
86	961371.97	3636626.89
87	960967.35	3636821.68
88	960535.25	3637013.88
89	960374.42	3637078.65
90	959633.53	3637393.59
91	959613.97	3637442.10
92	959490.96	3637494.38
93	959422.47	3637471.01
94	959431.05	3637489.88
95	959367.85	3637515.91
96	959360.04	3637497.75
97	959185.41	3637571.66
98	958622.39	3637814.77
99	958434.76	3637893.22
100	958435.74	3637895.97
101	958408.22	3637907.92
102	958407.00	3637904.83
103	958389.75	3637912.06
104	958385.53	3637942.79



Обозначение характерных точек	Координаты	
	X	Y
105	958353.30	3637955.09
106	958343.73	3637958.67
107	958332.43	3637963.01
108	958291.53	3637978.65
109	958272.03	3637965.07
110	958219.56	3637987.84
111	958218.02	3637983.89
112	958164.82	3638006.13
113	958159.29	3638008.45
114	958078.06	3638042.25
115	958080.20	3638047.69
116	958052.87	3638060.07
117	958050.41	3638054.02
118	957501.01	3638290.68
119	957377.45	3638343.86
120	957278.31	3638332.19
121	956345.48	3638255.47
122	956301.05	3638251.68
123	955691.70	3638187.13
124	955033.52	3638145.91
125	954212.03	3638096.83
126	953384.48	3638046.49
127	953219.79	3638036.48
128	953101.37	3638028.24
129	953102.89	3638006.26
130	952801.87	3637985.31
131	952558.55	3637972.34
132	952033.43	3637940.75
133	951772.18	3637924.64
134	951742.85	3637922.83
135	951272.76	3637888.71
136	950673.61	3637848.04
137	950128.07	3637812.75
138	949940.14	3637787.81
139	949714.32	3637767.99
140	949398.17	3637718.05
141	949255.72	3637696.18
142	948740.56	3637584.50
143	948726.75	3637576.94
144	948468.71	3637434.14
145	948128.42	3637245.93
146	947991.83	3637173.97
147	947972.91	3637163.96
148	947953.92	3637200.05
149	947810.83	3637124.64
150	947792.29	3637118.31
151	947767.65	3637119.27
152	947144.62	3636790.96
153	946769.23	3636573.02
154	946579.89	3636469.96
155	946604.45	3636425.60
156	946383.08	3636318.21
157	945841.69	3636023.64
158	945647.89	3635919.71
159	945443.40	3635800.57
160	945443.66	3635811.12
161	945442.61	3635810.55
162	945442.38	3635799.98
163	945349.61	3635745.92
164	945147.71	3635615.99
165	945134.05	3635637.23
166	944809.40	3635423.60

Обозначение характерных точек	Координаты	
	X	Y
167	944763.18	3635497.39
168	944573.54	3635377.65
169	944611.39	3635318.21
170	944728.68	3635122.03
171	944926.98	3635255.66
172	944857.63	3635352.17
173	944822.23	3635404.68
174	945127.13	3635605.44
175	945140.81	3635584.20
176	945361.61	3635726.30
177	945441.79	3635773.01
178	945441.64	3635766.28
179	945441.17	3635743.17
180	945440.35	3635704.27
181	945440.32	3635703.06
182	945440.20	3635697.14
183	945440.17	3635695.84
184	945439.79	3635678.59
185	945440.89	3635679.44
186	945441.23	3635696.52
187	945441.26	3635697.79
188	945441.38	3635703.72
189	945441.38	3635704.90
190	945442.26	3635743.78
191	945442.67	3635766.82
192	945442.79	3635773.60
193	945659.12	3635899.62
194	945852.63	3636003.41
195	946393.74	3636296.30
196	946614.81	3636405.06
197	946635.33	3636416.22
198	946611.11	3636460.74
199	946780.50	3636552.96
200	947155.76	3636770.82
201	947772.93	3637096.03
202	947803.63	3637094.85
203	947944.29	3637168.96
204	947963.28	3637132.92
205	948002.79	3637153.62
206	948139.34	3637225.69
207	948483.30	3637415.92
208	948572.77	3637465.38
209	948664.19	3637515.95
210	948704.28	3637537.97
211	948709.51	3637541.06
212	948748.75	3637562.74
213	949259.95	3637673.55
214	949578.27	3637723.74
215	949609.89	3637728.21
216	949717.15	3637745.15
217	949742.61	3637747.62
218	949848.39	3637756.73
219	949942.59	3637764.64
220	950130.30	3637789.87
221	950668.82	3637824.69
222	951274.26	3637865.75
223	952571.57	3637947.41
224	952803.42	3637962.37
225	953127.44	3637984.92
226	953126.65	3637996.09
227	953126.51	3637998.35
228	953125.91	3638006.89

Обозначение характерных точек	Координаты	
	X	Y
229	953221.30	3638013.52
230	954213.41	3638073.86
231	954487.01	3638088.82
232	955034.93	3638122.95
233	955537.13	3638154.39
234	955693.63	3638164.19
235	956303.22	3638228.76
236	956827.59	3638271.98
237	957006.69	3638285.96
238	957160.08	3638299.03
239	957179.14	3638300.81
240	957181.65	3638300.87
241	957280.61	3638309.31
242	957374.01	3638320.30
243	958041.72	3638032.78
244	958069.18	3638020.56
245	958150.70	3637987.10
246	958156.25	3637984.78
247	958209.56	3637962.40
248	958208.86	3637960.58
249	958273.07	3637932.71
250	958274.09	3637935.38
251	958302.22	3637923.73
252	958286.08	3637883.48
253	958288.57	3637882.25
254	958290.07	3637885.94
255	958291.92	3637885.20
256	958290.43	3637881.47
257	958291.51	3637880.80
258	958307.76	3637921.40
259	958314.73	3637918.50
260	958309.33	3637904.96
261	958308.29	3637902.32
262	958298.38	3637877.42
263	958309.31	3637872.35
264	958319.36	3637897.63
265	958320.39	3637900.15
266	958325.80	3637913.86
267	958398.64	3637883.36
268	958397.59	3637880.63
269	958425.11	3637868.65
270	958426.39	3637871.86
271	958613.40	3637793.60
272	959176.37	3637550.52
273	959350.85	3637476.36
274	959341.37	3637453.03
275	959404.65	3637425.78
276	959414.80	3637449.06
277	959427.23	3637443.87
278	959447.72	3637452.27
279	959454.53	3637454.85
280	959490.73	3637469.47
281	959596.20	3637424.66
282	959613.12	3637382.72
283	959615.76	3637376.16
284	960365.63	3637057.38
285	960526.27	3636992.69
286	960957.68	3636800.80
287	961519.89	3636530.15
288	961531.82	3636524.39
289	961585.46	3636498.57
290	961607.39	3636506.24

Обозначение характерных точек	Координаты	
	X	Y
291	961612.43	3636508.02
292	961709.57	3636542.01
293	962726.20	3637067.98
294	963142.19	3637289.90
295	963277.47	3637358.73
296	964098.83	3637764.51
297	964857.54	3637929.83
298	965321.46	3638039.44
299	966160.72	3638222.29
300	967681.31	3638545.77
301	967914.23	3638591.86
302	967919.76	3638608.11
303	968256.60	3638674.75
304	968291.25	3638651.52
305	968568.82	3638523.22
306	968602.21	3638506.39
307	968639.01	3638490.79
308	968726.69	3638450.27
309	968792.23	3638432.93
310	968940.67	3638420.35
311	968940.87	3638408.90
312	968941.01	3638405.46
313	968941.24	3638398.58
314	968941.59	3638388.78
315	968941.60	3638387.76
316	968942.22	3638369.51
317	968972.38	3638367.20
318	968971.80	3638384.64
319	968971.76	3638385.69
320	968971.37	3638396.85
321	968971.18	3638402.89
322	968971.02	3638407.20
323	968969.79	3638418.03
324	969324.55	3638388.10
325	969368.36	3638451.13
326	969590.74	3638855.50
327	969887.38	3638860.23
328	970079.04	3638846.97
329	970278.71	3638617.62
330	970365.57	3638456.41
331	970372.61	3638456.22
332	970707.98	3638455.63
333	970883.95	3638459.27
334	971117.42	3638460.05
335	971676.55	3638471.69
336	971696.38	3638483.70
337	971707.70	3638480.92
338	971715.32	3638479.04
339	971791.43	3638460.34
340	972080.04	3638462.37
341	972106.76	3638462.54
342	972263.09	3638463.65
343	972285.40	3638463.82
344	972369.36	3638478.58
345	972392.90	3638498.32
346	972418.72	3638467.42
347	972457.05	3638416.62
348	972463.59	3638410.10
349	972416.85	3638388.59
350	972454.97	3638320.08
351	972499.94	3638341.44
352	972521.88	3638291.90

Обозначение характерных точек	Координаты	
	X	Y
353	972727.28	3637920.98
354	972832.12	3637753.04
355	972868.23	3637699.44
356	972883.67	3637696.44
357	972886.99	3637695.75
358	972891.02	3637689.26
359	972890.87	3637693.89
360	972895.35	3637694.11
361	972918.29	3637689.69
362	972925.97	3637667.37
363	972916.29	3637617.77
364	972938.28	3637585.20
365	973075.52	3637334.11
366	973242.10	3637043.00
367	973558.17	3636538.45
368	973616.43	3636468.74
369	973652.02	3636497.36
370	973716.49	3636420.12
371	973760.29	3636403.97
372	973742.13	3636371.16
373	973825.74	3636290.30
374	973909.31	3636205.69
375	974099.61	3635995.66
376	974216.20	3635880.47
377	974500.75	3635603.69
378	974569.23	3635535.79
379	974808.07	3635295.60
380	974920.93	3635177.24
381	974977.13	3635129.34
382	975101.06	3635007.65
383	974972.50	3634868.79
384	975031.51	3634814.21
385	974987.84	3634770.45
386	974930.08	3634825.21
387	974886.08	3634779.31
388	974899.86	3634766.46
389	974935.17	3634803.64
390	975006.58	3634734.61
391	975037.57	3634706.73
392	975050.50	3634719.55
393	975027.00	3634743.95
394	975048.14	3634761.42
395	975089.06	3634761.15
396	975132.89	3634720.34
397	975188.90	3634780.72
398	975197.66	3634771.45
399	975216.89	3634792.20
400	975239.55	3634799.60
401	975224.35	3634819.44
МСК-86 (4 зона)		
1	977726.19	4311985.56
2	977552.83	4312118.70
3	977549.24	4312114.03
4	977543.15	4312118.69
5	977349.44	4312259.31
6	976902.25	4312646.38
7	976582.87	4312894.91
8	976457.26	4312998.08
9	976076.59	4313377.28
10	976032.95	4313388.89
11	975949.63	4313471.88
12	975917.71	4313439.84

Обозначение характерных точек	Координаты	
	X	Y
13	975870.15	4313487.20
14	975509.92	4313958.62
15	975318.18	4314233.26
16	975157.97	4314471.46
17	975138.48	4314495.35
18	975143.22	4314542.28
19	975125.56	4314581.54
20	975071.04	4314587.04
21	975036.47	4314629.42
22	974917.26	4314786.28
23	974679.49	4315135.75
24	974652.47	4315181.67
25	974667.76	4315190.58
26	974636.11	4315244.97
27	974628.70	4315257.70
28	974616.51	4315250.65
29	974613.54	4315248.90
30	974599.94	4315263.04
31	974512.50	4315349.76
32	974478.99	4315315.99
33	974404.55	4315295.72
34	974349.00	4315290.21
35	974269.08	4315282.29
36	974199.03	4315275.35
37	973917.67	4315247.47
38	973861.82	4315255.87
39	973854.05	4315257.04
40	973814.27	4315263.02
41	973792.92	4315247.24
42	973243.41	4315185.15
43	973010.94	4315162.99
44	972836.04	4315143.22
45	972586.15	4315122.06
46	972555.94	4315117.92
47	972508.09	4315115.07
48	972413.78	4315257.23
49	972185.16	4315475.72
50	971982.55	4315471.12
51	971673.30	4315437.72
52	971483.99	4315003.45
53	971453.48	4314949.67
54	971101.56	4314946.57
55	971084.51	4314946.44
56	970938.02	4314945.32
57	970934.29	4314945.29
58	970871.38	4314955.87
59	970780.44	4314988.17
60	970746.10	4314998.94
61	970708.40	4315013.76
62	970451.34	4315105.06
63	970379.44	4315138.80
64	970028.17	4315035.11
65	970024.14	4315018.44
66	969944.84	4314995.03
67	969808.98	4314954.93
68	968975.76	4314695.99
69	968323.91	4314493.42
70	967995.40	4314389.57
71	967504.51	4314234.36
72	967052.49	4314082.73
73	966309.43	4313847.83
74	966234.95	4313802.10

Обозначение характерных точек	Координаты	
	X	Y
75	965527.25	4313367.68
76	965398.67	4313284.14
77	965003.15	4313026.61
78	964851.89	4312929.85
79	964268.60	4312556.72
80	964264.28	4312553.97
81	964040.26	4312410.66
82	963967.01	4312377.23
83	963930.76	4312360.67
84	963847.39	4312391.76
85	963710.61	4312442.78
86	963707.27	4312444.04
87	963286.44	4312601.01
88	962838.47	4312752.89
89	962672.36	4312802.68
90	961905.61	4313048.56
91	961881.68	4313095.08
92	961754.39	4313135.90
93	961688.30	4313106.36
94	961695.13	4313125.93
95	961629.79	4313146.08
96	961623.68	4313127.27
97	961442.98	4313184.91
98	960859.97	4313375.51
99	960665.91	4313436.48
100	960666.64	4313439.31
101	960638.13	4313448.69
102	960637.20	4313445.51
103	960619.36	4313451.13
104	960612.33	4313481.34
105	960579.12	4313490.65
106	960569.25	4313493.35
107	960557.60	4313496.64
108	960515.43	4313508.46
109	960497.26	4313493.16
110	960442.92	4313511.03
111	960441.74	4313506.96
112	960386.72	4313524.24
113	960380.99	4313526.05
114	960297.01	4313552.27
115	960298.64	4313557.90
116	960270.28	4313567.71
117	960268.38	4313561.47
118	959699.53	4313746.91
119	959571.60	4313788.57
120	959473.92	4313767.88
121	958551.84	4313606.11
122	958507.94	4313598.27
123	957906.94	4313478.23
124	957255.16	4313376.96
125	956441.43	4313252.93
126	955621.81	4313127.09
127	955458.69	4313102.06
128	955341.50	4313083.02
129	955345.02	4313061.26
130	955047.12	4313012.87
131	954805.96	4312977.68
132	954285.82	4312898.19
133	954027.10	4312858.26
134	953998.04	4312853.77
135	953532.95	4312776.80
136	952939.91	4312681.50

Обозначение характерных точек	Координаты	
	X	Y
137	952399.78	4312596.46
138	952214.88	4312554.43
139	951991.78	4312514.05
140	951681.45	4312435.39
141	951541.57	4312400.59
142	951038.68	4312242.24
143	951025.61	4312233.46
144	950781.65	4312067.62
145	950459.92	4311849.06
146	950330.47	4311764.90
147	950312.54	4311753.20
148	950290.32	4311787.40
149	950154.70	4311699.21
150	950136.81	4311691.22
151	950112.18	4311689.91
152	949521.64	4311305.96
153	949167.67	4311054.56
154	948988.51	4310934.60
155	949017.03	4310892.67
156	948806.36	4310765.47
157	948294.04	4310422.58
158	948110.51	4310301.34
159	947917.73	4310163.99
160	947917.02	4310174.52
161	947916.03	4310173.85
162	947916.77	4310163.30
163	947829.30	4310100.98
164	947640.08	4309953.10
165	947624.53	4309973.01
166	947320.69	4309730.56
167	947267.92	4309799.82
168	947089.97	4309663.23
169	947133.11	4309607.49
170	947267.86	4309422.80
171	947453.17	4309574.03
172	947375.26	4309663.82
173	947335.21	4309712.88
174	947620.56	4309940.72
175	947636.11	4309920.81
176	947843.05	4310082.53
177	947918.64	4310136.38
178	947919.11	4310129.67
179	947920.75	4310106.60
180	947923.49	4310067.78
181	947923.57	4310066.58
182	947923.99	4310060.67
183	947924.08	4310059.37
184	947925.28	4310042.16
185	947926.30	4310043.10
186	947925.08	4310060.14
187	947924.99	4310061.42
188	947924.57	4310067.33
189	947924.46	4310068.50
190	947921.78	4310107.32
191	947920.09	4310130.30
192	947919.59	4310137.06
193	948123.53	4310282.36
194	948306.79	4310403.42
195	948818.97	4310744.61
196	949029.23	4310873.16
197	949048.64	4310886.15
198	949020.45	4310928.27

Обозначение характерных точек	Координаты	
	X	Y
199	949180.73	4311035.62
200	949534.59	4311286.91
201	950119.56	4311667.25
202	950150.25	4311668.89
203	950283.57	4311755.56
204	950305.78	4311721.40
205	950343.24	4311745.63
206	950472.66	4311829.90
207	950797.86	4312050.82
208	950882.44	4312108.26
209	950968.88	4312166.99
210	951006.79	4312192.58
211	951011.72	4312196.15
212	951048.82	4312221.32
213	951547.85	4312378.43
214	951860.30	4312457.53
215	951891.40	4312464.87
216	951996.67	4312491.55
217	952021.82	4312496.34
218	952126.34	4312515.09
219	952219.44	4312531.59
220	952404.10	4312573.87
221	952937.27	4312657.80
222	953536.54	4312754.06
223	954821.21	4312954.05
224	955050.77	4312990.16
225	955371.42	4313042.26
226	955369.62	4313053.31
227	955369.27	4313055.55
228	955367.89	4313064.00
229	955462.29	4313079.32
230	956444.91	4313230.18
231	956716.06	4313270.10
232	957258.67	4313354.22
233	957755.97	4313431.48
234	957910.96	4313455.56
235	958512.19	4313575.65
236	959030.52	4313666.67
237	959207.62	4313696.97
238	959359.20	4313724.03
239	959378.02	4313727.54
240	959380.51	4313727.84
241	959478.30	4313745.30
242	959570.33	4313764.79
243	960261.68	4313539.52
244	960290.14	4313529.86
245	960374.39	4313504.00
246	960380.13	4313502.20
247	960435.28	4313484.78
248	960434.75	4313482.90
249	960501.26	4313461.03
250	960502.03	4313463.77
251	960531.11	4313454.74
252	960518.71	4313413.18
253	960521.30	4313412.17
254	960522.46	4313415.99
255	960524.37	4313415.42
256	960523.23	4313411.57
257	960524.36	4313411.00
258	960536.84	4313452.93
259	960544.05	4313450.68
260	960539.91	4313436.69

Обозначение характерных точек	Координаты	
	X	Y
261	960539.12	4313433.98
262	960531.52	4313408.26
263	960542.87	4313404.21
264	960550.57	4313430.31
265	960551.37	4313432.92
266	960555.50	4313447.07
267	960630.84	4313423.36
268	960630.04	4313420.54
269	960658.54	4313411.13
270	960659.52	4313414.44
271	960852.95	4313353.60
272	961435.91	4313163.03
273	961616.49	4313105.13
274	961609.18	4313081.02
275	961674.69	4313059.67
276	961682.67	4313083.79
277	961695.54	4313079.76
278	961715.18	4313090.00
279	961721.71	4313093.19
280	961756.44	4313111.07
281	961865.58	4313076.08
282	961886.28	4313035.86
283	961889.51	4313029.57
284	962665.55	4312780.70
285	962831.47	4312730.97
286	963278.71	4312579.33
287	963863.46	4312361.22
288	963875.87	4312356.58
289	963931.65	4312335.77
290	963952.79	4312345.42
291	963957.65	4312347.65
292	964051.29	4312390.40
293	965015.70	4313007.33
294	965409.73	4313266.44
295	965538.17	4313347.38
296	966319.07	4313826.73
297	967059.61	4314060.86
298	967511.64	4314212.51
299	968330.78	4314471.47
300	969815.65	4314932.90
301	970043.41	4315000.14
302	970047.43	4315016.82
303	970376.81	4315114.05
304	970413.46	4315094.09
305	970701.66	4314991.73
306	970736.46	4314978.03
307	970774.54	4314965.85
308	970865.57	4314933.53
309	970932.44	4314922.26
310	971081.44	4314923.33
311	971082.68	4314911.94
312	971083.14	4314908.53
313	971084.00	4314901.70
314	971085.24	4314891.97
315	971085.35	4314890.96
316	971087.64	4314872.83
317	971117.89	4314873.30
318	971115.71	4314890.62
319	971115.58	4314891.66
320	971114.17	4314902.74
321	971113.42	4314908.73
322	971112.87	4314913.01

Обозначение характерных точек	Координаты	
	X	Y
323	971110.65	4314923.68
324	971466.72	4314926.37
325	971504.59	4314993.16
326	971689.04	4315416.27
327	971984.04	4315448.15
328	972176.14	4315452.51
329	972396.02	4315242.37
330	972497.30	4315089.76
331	972504.33	4315090.22
332	972838.42	4315120.34
333	973013.33	4315140.10
334	973245.79	4315162.26
335	973801.61	4315225.08
336	973820.27	4315238.85
337	973831.80	4315237.12
338	973839.55	4315235.95
339	973917.08	4315224.29
340	974204.34	4315252.75
341	974230.93	4315255.38
342	974386.54	4315270.81
343	974408.73	4315273.01
344	974491.00	4315295.40
345	974512.64	4315317.22
346	974541.19	4315288.81
347	974584.03	4315241.73
348	974591.13	4315235.84
349	974546.55	4315210.13
350	974590.80	4315145.39
351	974633.63	4315170.79
352	974660.02	4315123.45
353	974898.58	4314772.84
354	975018.37	4314615.18
355	975059.26	4314565.11
356	975074.90	4314563.53
357	975078.28	4314563.15
358	975082.89	4314557.06
359	975082.32	4314561.65
360	975086.76	4314562.29
361	975110.01	4314559.99
362	975119.70	4314538.46
363	975114.61	4314488.18

Обозначение характерных точек	Координаты	
	X	Y
364	975139.49	4314457.75
365	975299.18	4314220.24
366	975491.77	4313945.56
367	975852.81	4313472.00
368	975917.22	4313407.90
369	975950.05	4313439.66
370	976021.34	4313368.64
371	976066.45	4313356.58
372	976051.35	4313322.23
373	976142.04	4313249.36
374	976233.02	4313172.75
375	976441.81	4312980.99
376	976568.49	4312876.94
377	976877.27	4312627.35
378	976951.70	4312566.00
379	977211.59	4312348.66
380	977334.85	4312241.11
381	977395.22	4312198.55
382	977529.80	4312088.71
383	977414.48	4311938.62
384	977478.25	4311889.67
385	977438.77	4311842.08
386	977376.23	4311891.33
387	977336.61	4311841.58
388	977351.50	4311830.04
389	977383.27	4311870.31
390	977460.71	4311808.10
391	977494.13	4311783.17
392	977505.84	4311797.13
393	977480.21	4311819.27
394	977499.65	4311838.61
395	977540.43	4311842.09
396	977587.83	4311805.46
397	977638.08	4311870.74
398	977647.65	4311862.31
399	977664.92	4311884.73
400	977686.80	4311894.18
401	977669.84	4311912.55

»;

2.2. Раздел «Предельные параметры разрешенного строительства, реконструкции объектов капитального строительства, входящих в состав линейных объектов в границах зон его планируемого размещения» изложить в следующей редакции:

«

**Предельные параметры разрешенного строительства, реконструкции объектов капитального строительства, входящих в состав линейных объектов в границах зон его планируемого размещения**

Предельные (минимальные и (или) максимальные) параметры разрешенного строительства, реконструкции объектов капитального

строительства, входящих в состав проектируемого объекта в границах зон его планируемого размещения, не подлежат установлению.

Учитывая основные технические характеристики проектируемого объекта, проектом планировки территории определены границы зоны его планируемого размещения.

Общая площадь зоны планируемого размещения проектируемого объекта составляет 94,266 га, из них – 85,7622 га расположены в Сургутском районе Ханты-Мансийского автономного округа – Югры, участок площадью 8,5038 га расположен в Нижневартовском районе Ханты-Мансийского автономного округа – Югры.

Таблица 3

Площади земельных участков, необходимые для строительства и эксплуатации проектируемого объекта

Наименование объекта	Площадь вновь испрашиваемых земельных участков, га	Площадь по земельным участкам, арендованным ранее, га	Площадь зоны планируемого размещения объекта, га
Обустройство Покамасовского месторождения нефти. Напорный нефтепровод ДНС Покамасовского м/р - т.вр. ННП Западно-Асомкинского м/р	6,3449	87,9211	94,266

»;

3. Приложение 3 изложить в следующей редакции:

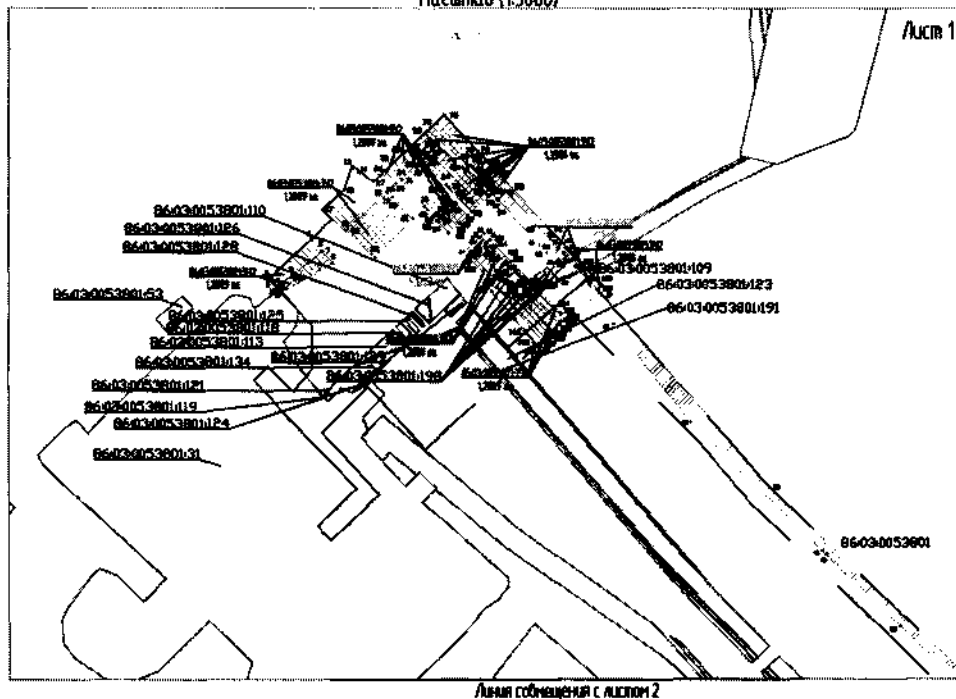
«

Приложение 3  
к приказу Департамента пространственного  
развития и архитектуры  
Ханты-Мансийского  
автономного округа – Югры  
от 27 декабря 2023 года № 64-нп






**Проект межевания территории для размещения объекта капитального строительства «Обустройство Покамасовского месторождения нефти. Напорный нефтепровод ДНС Покамасовского м/р - т.вр. ННП Западно-Асомкинского м/р», расположенного на территориях двух муниципальных образований Ханты-Мансийского автономного округа – Югры. Графическая часть**

Раздел 3. Проект межевания территории. Графическая часть  
 Проект межевания территории для размещения линейного объекта Ханты-Мансийского автономного округа  
 «Обустройство Покамасовского месторождения нефти. Напорный нефтепровод ДНС Покамасовского м/р – п.вр. НП  
 Западно-Ассинкинское м/р»

Чертеж межевания территории  
 Масштаб (1:5000)



Условные обозначения

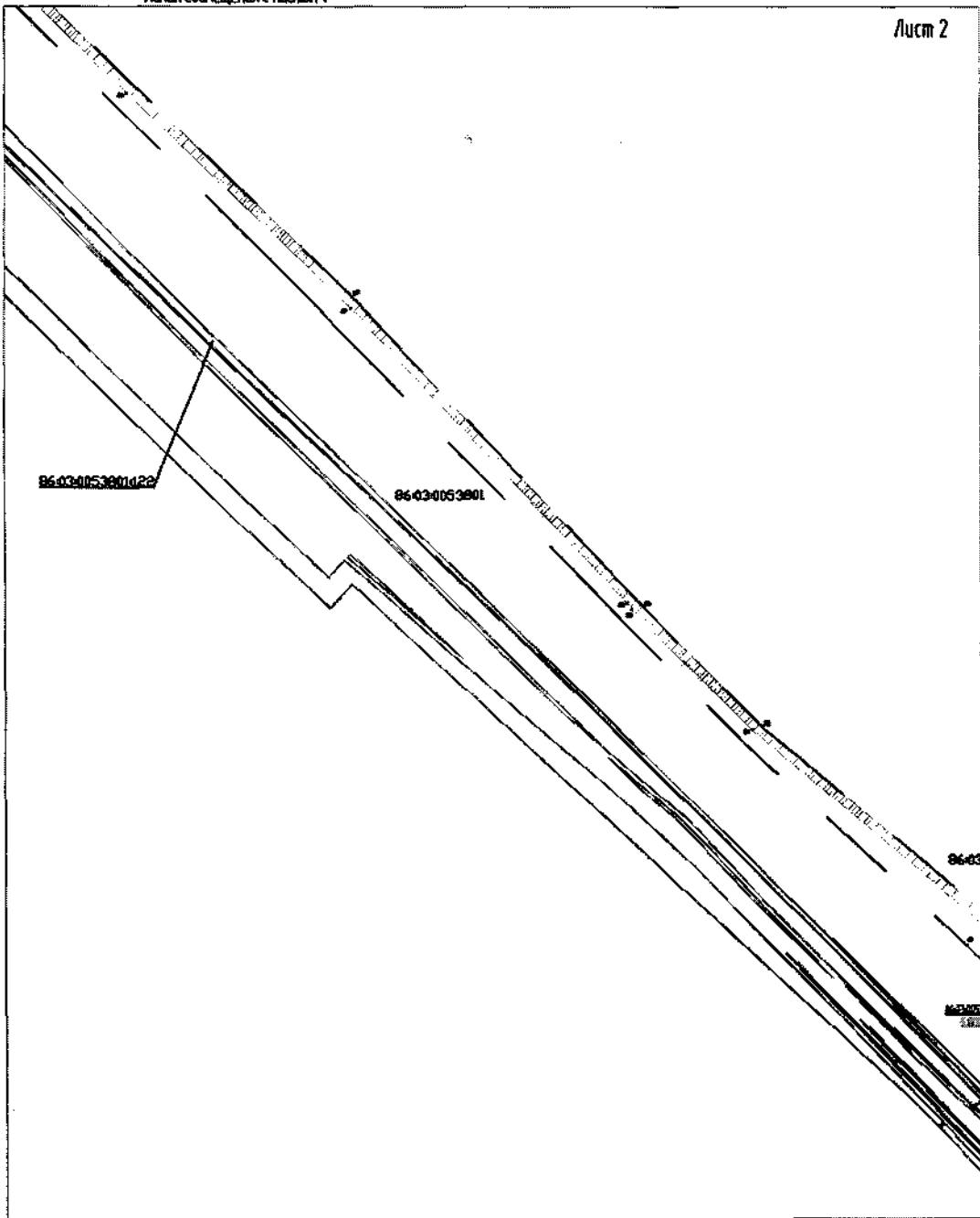
	границы планируемых элементов планировочной структуры
• 1	номер характерных точек поворота (концевые) границ образуемого земельного участка
	границы образуемого земельного участка (земли запаса - ЗУ1)
86:03:0053801:341 5,1222 га	условный номер образуемого земельного участка (земли запаса - ЗУ1)/площадь образуемого земельного участка
	границы образуемого земельного участка (земли запаса - ЗУ2)
86:03:0053801:342 1,2089 га	условный номер образуемого земельного участка (земли запаса - ЗУ2)/площадь образуемого земельного участка
	границы образуемого земельного участка (земли промышленности)
6:03:0040101:302:341 0,0138 га	условный номер образуемого земельного участка (земли промышленности)/площадь образуемого земельного участка
	границы земельных участков согласно сведениям ЕГРН
86:03:0040101	кадастровый квартал
86:03:0040101:90526	кадастровый номер земельного участка



Чертеж межевания территории  
Масштаб (1:5000)

Линия соприкосновения с листом 1

Лист 2

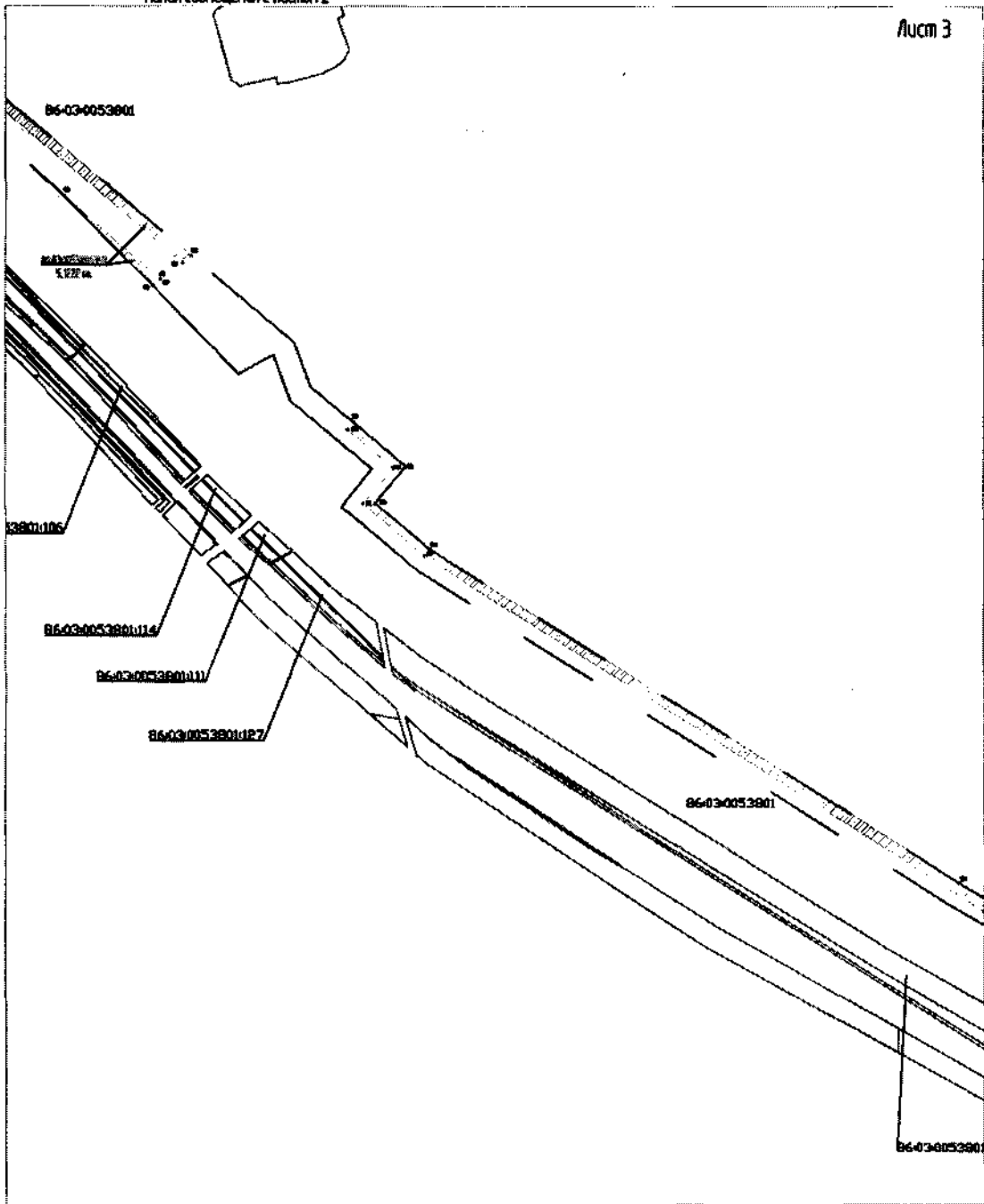


Линия соприкосновения с листом 3

Чертеж межевания территории  
Масштаб (1:5000)

Линия соприкосновения с листом 2

Лист 3

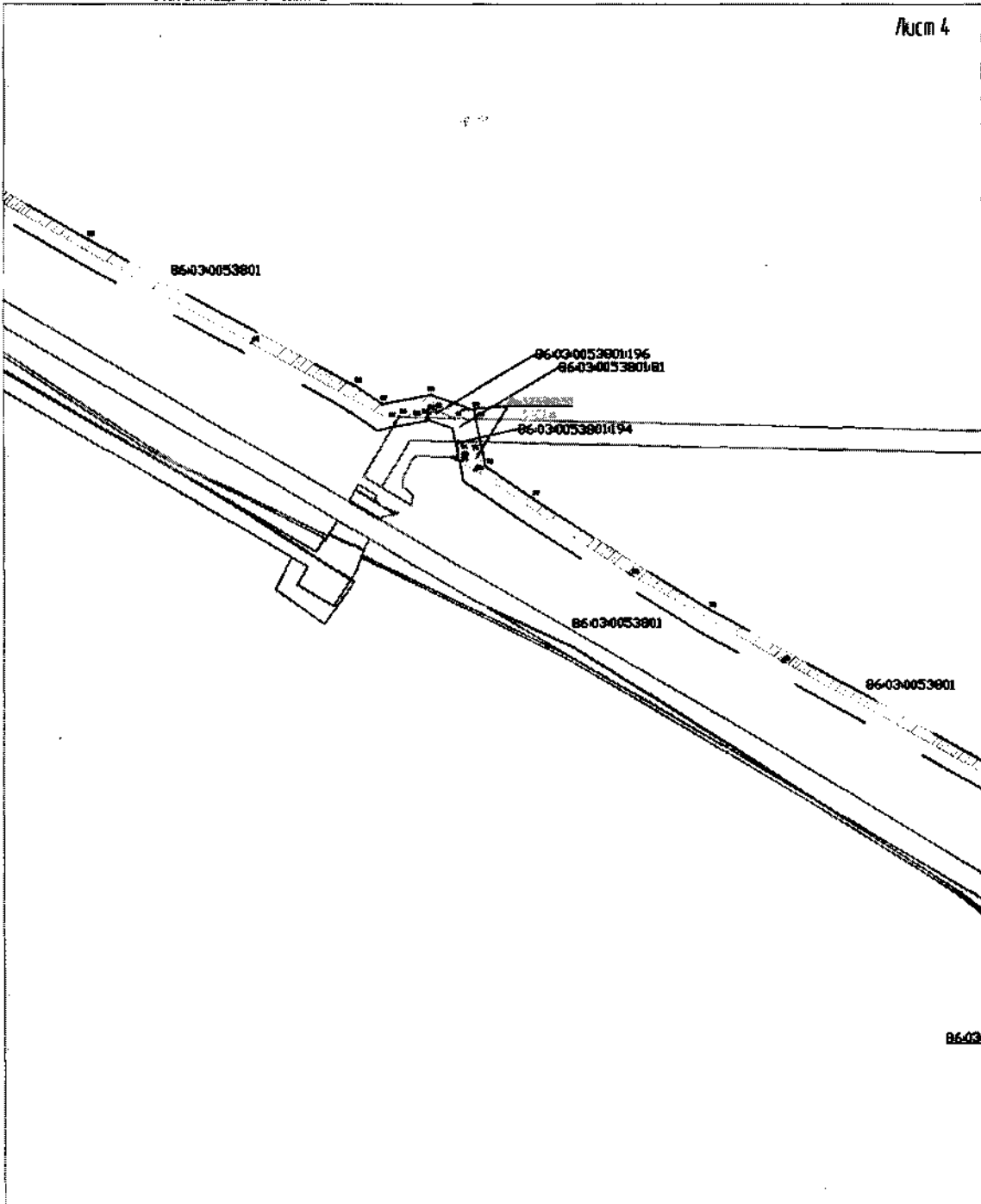


Линия соприкосновения с листом 4

Чертеж межевания территории  
Масштаб (1:5000)

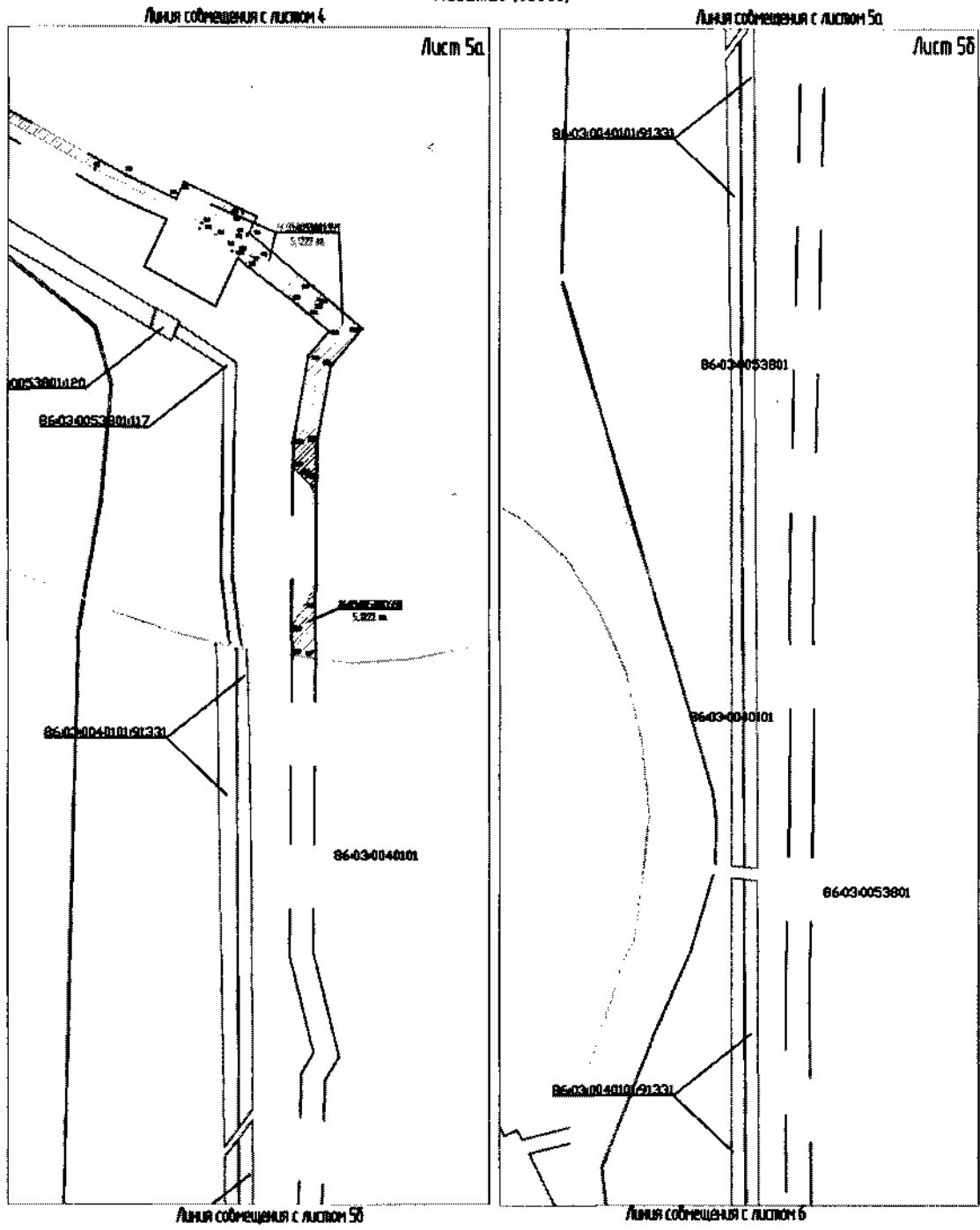
Линия сообщения с листом Э

Лист 4



Линия сообщения с листом Б

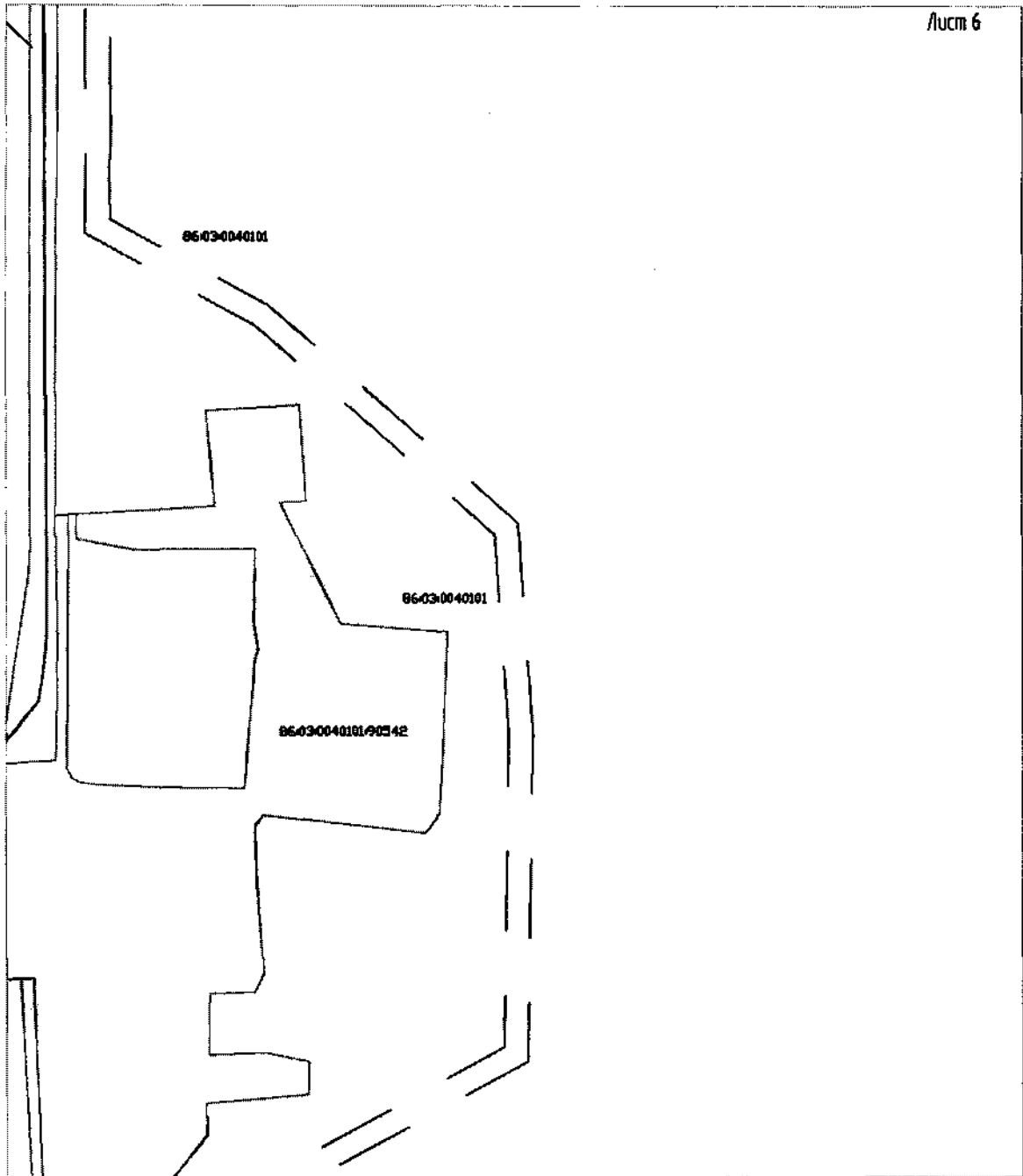
Чертеж межевания территории  
Масштаб (1:5000)



Чертеж межевания территории  
Масштаб (1:5000)

Линия сообщения с листом 56

Лист 6

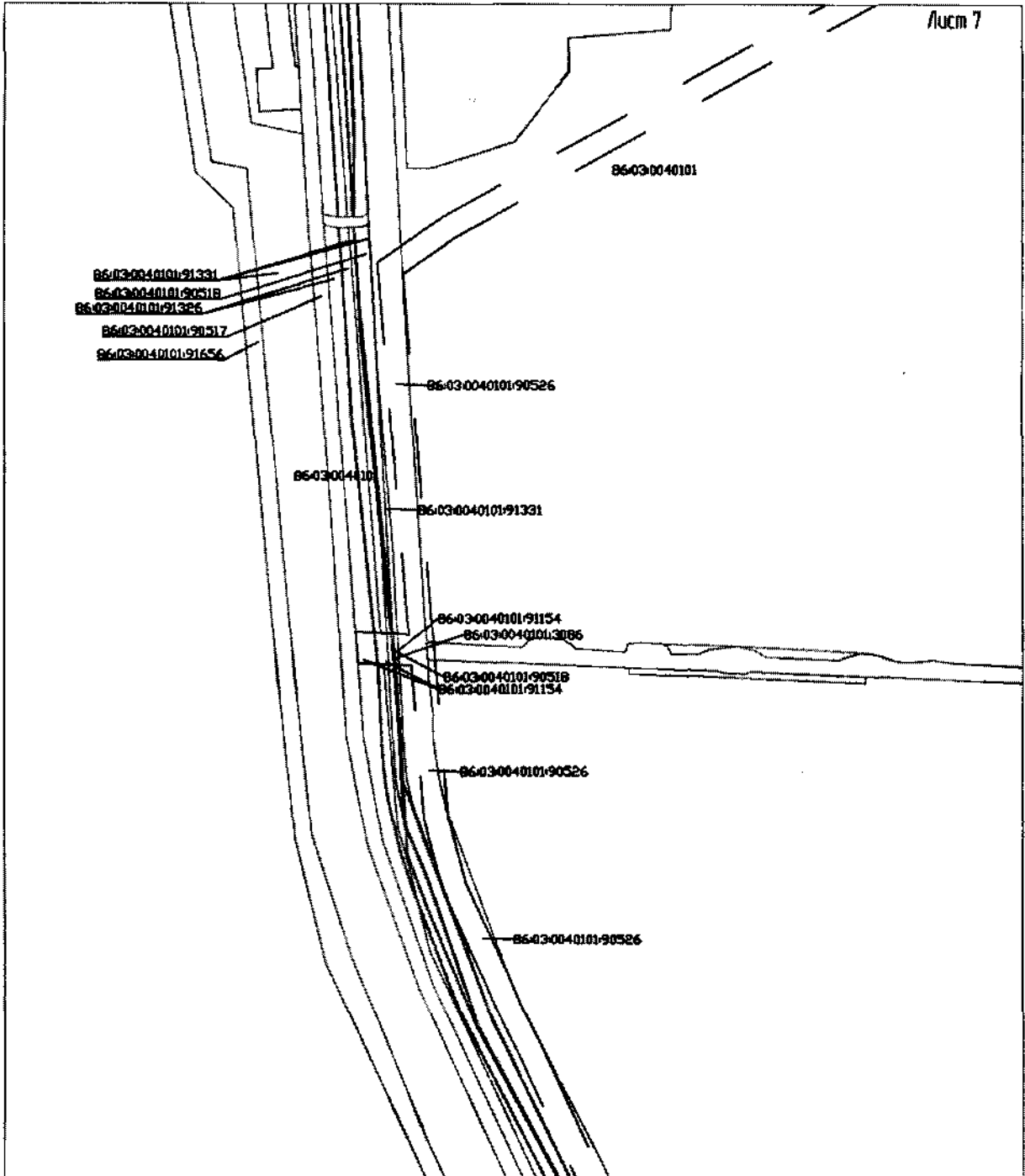


Линия сообщения с листом 7

Чертеж межевания территории  
Масштаб (1:5000)

Линия совмещения с листом 6

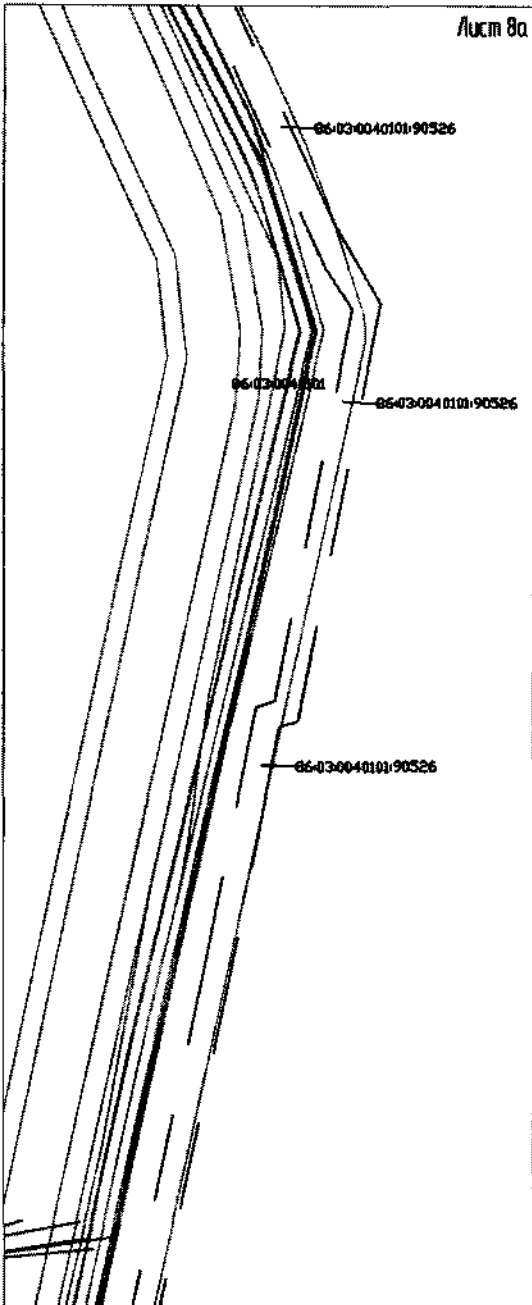
Лист 7



Линия совмещения с листом 8а

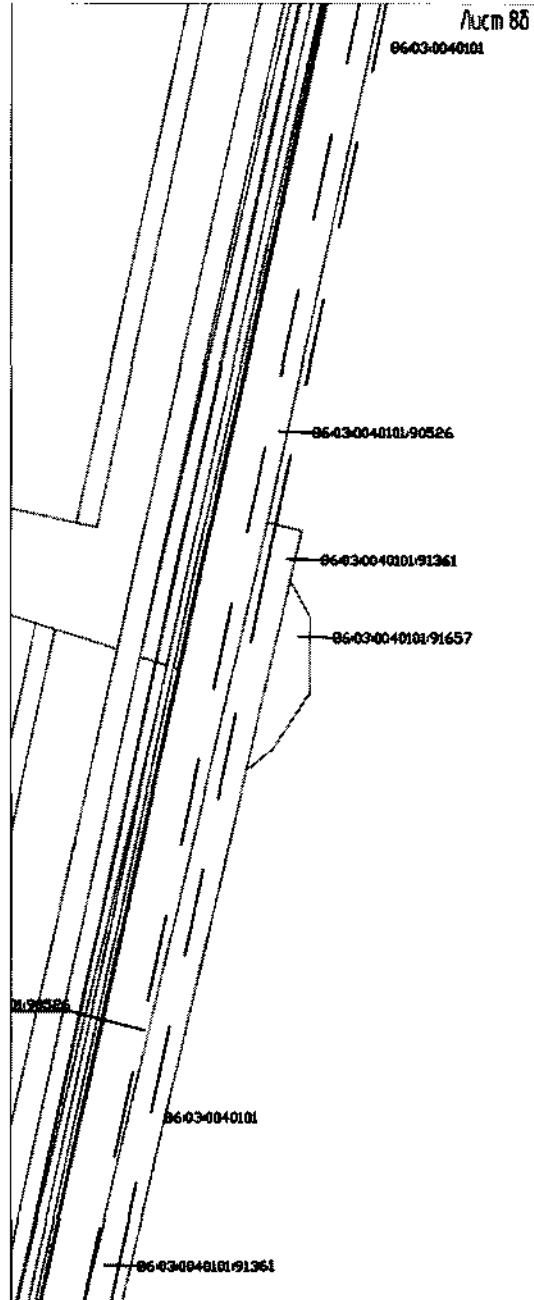
Чертеж межевания территории  
Масштаб (1:5000)

Линия сообщения с листом 7



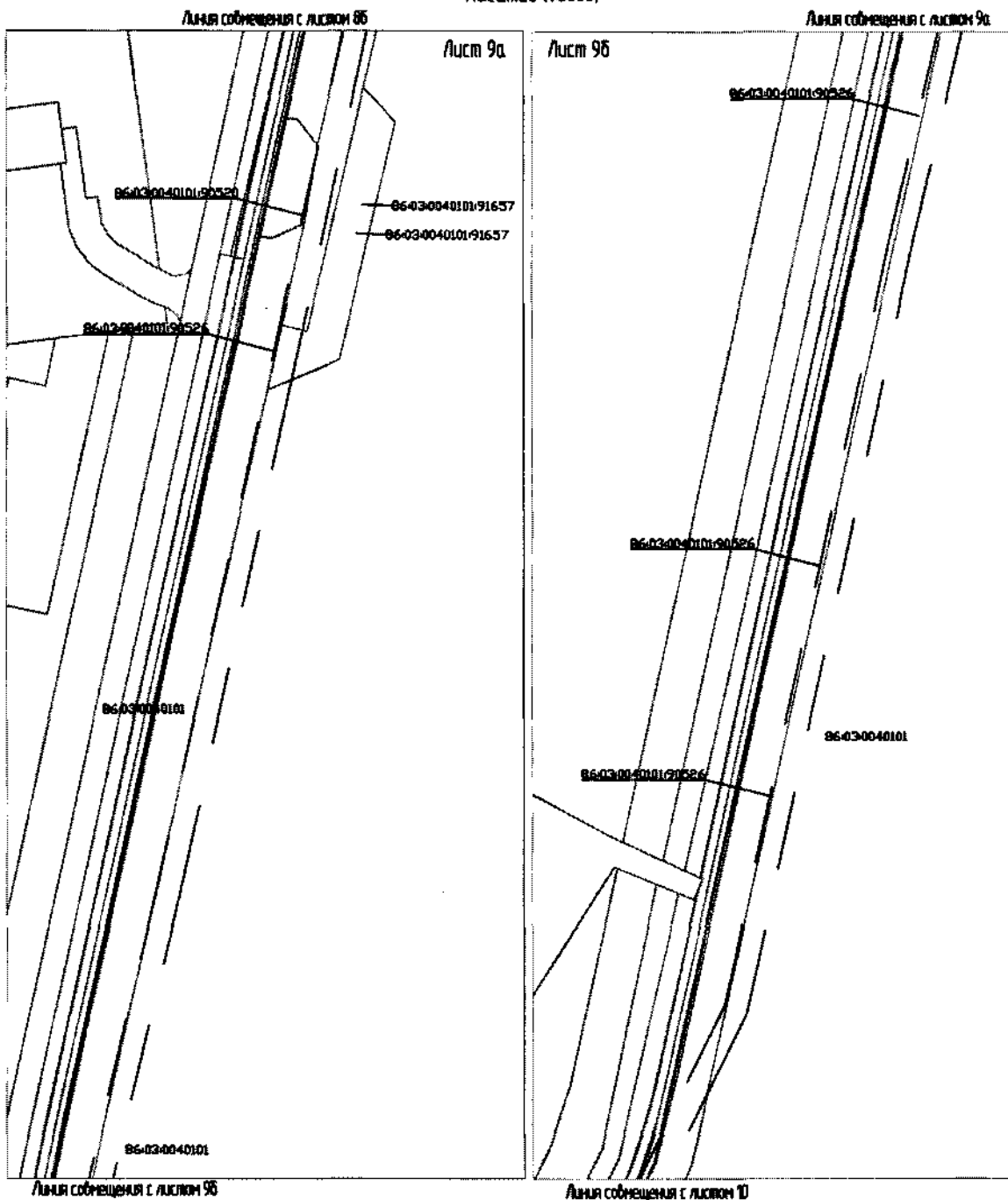
Линия сообщения с листом 8б

Линия сообщения с листом 8а



Линия сообщения с листом 9а

Чертеж межевания территории  
Масштаб (1:5000)

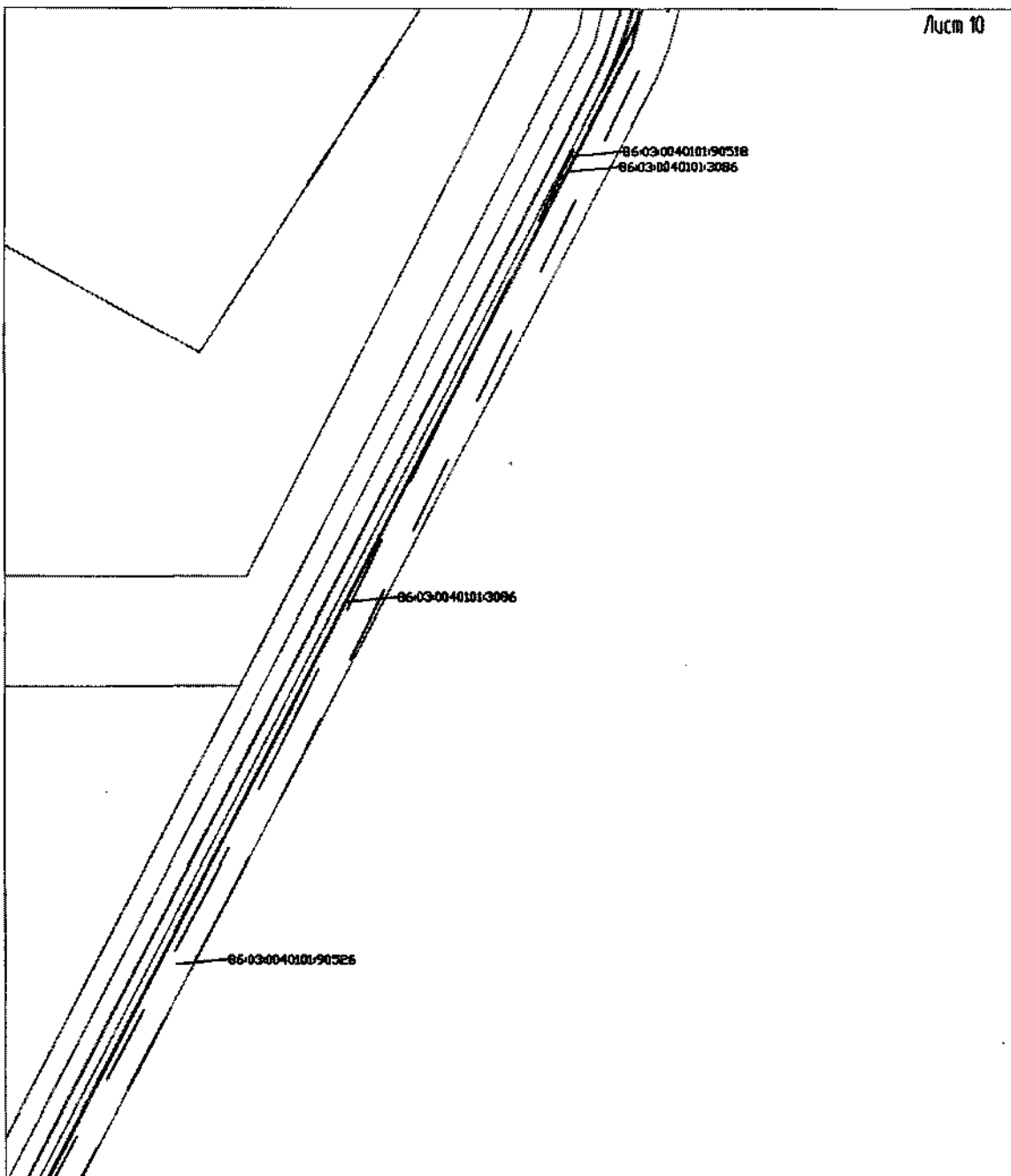




Чертеж межевания территории  
Масштаб (1:5000)

Линия сообщения с листом 9а

Лист 10

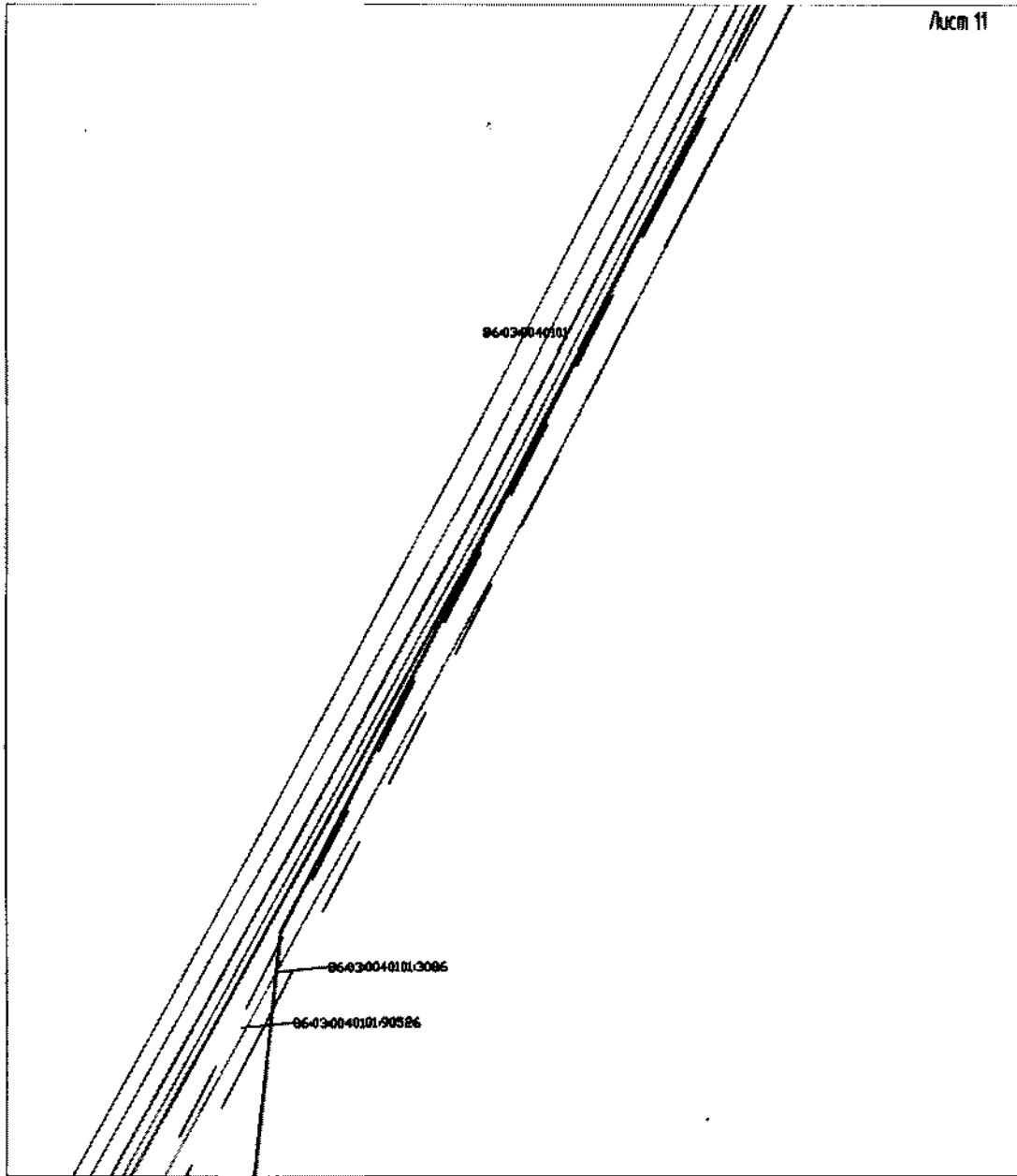


Линия сообщения с листом 11

Чертеж межевания территории  
Масштаб (1:5000)

Линия сообщения с листом 10

Лист 11

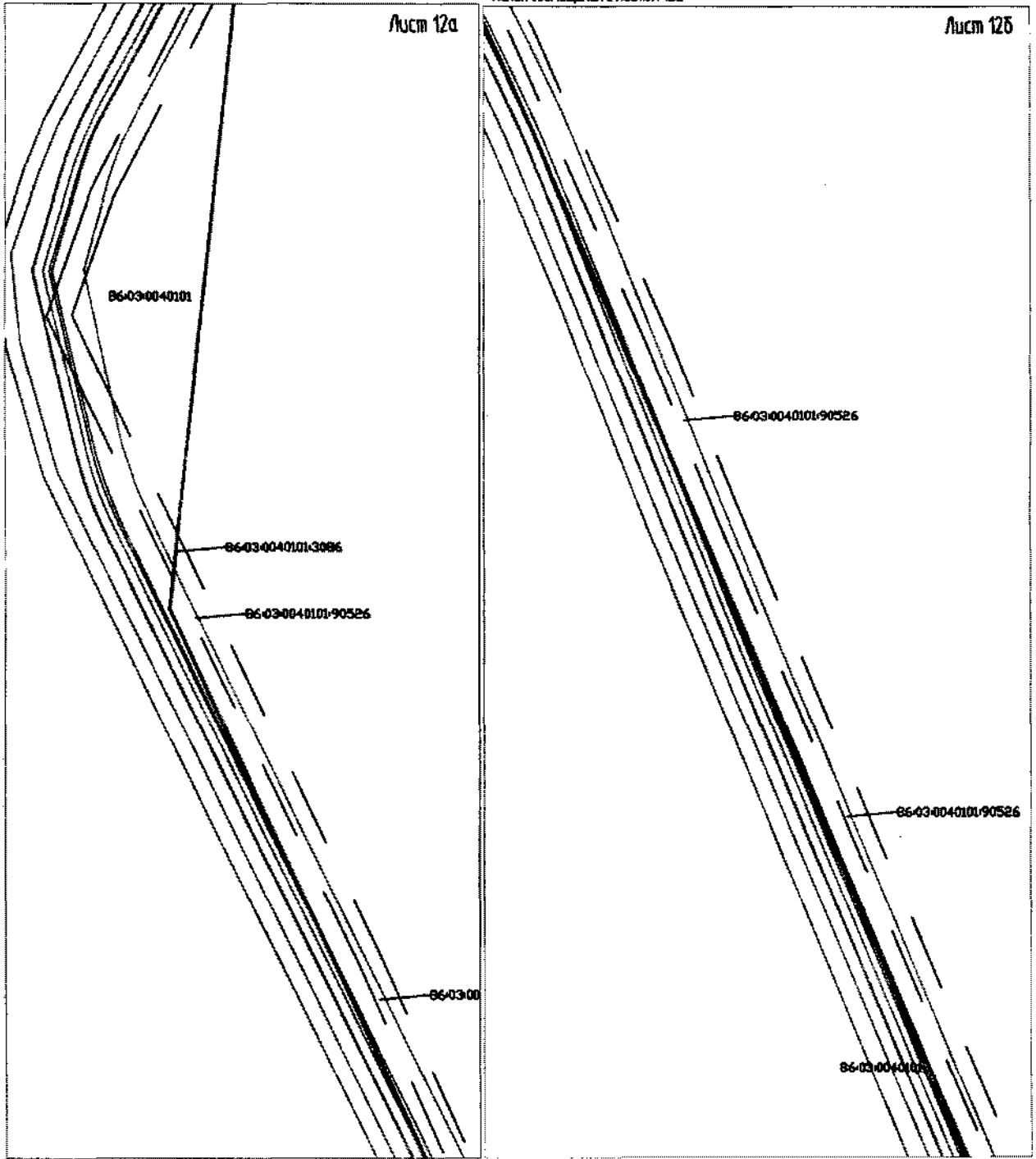


Линия сообщения с листом 12а

Чертеж межевания территории  
Масштаб 1:5000

Линия соприкосновения с листом 11

Линия соприкосновения с листом 12а



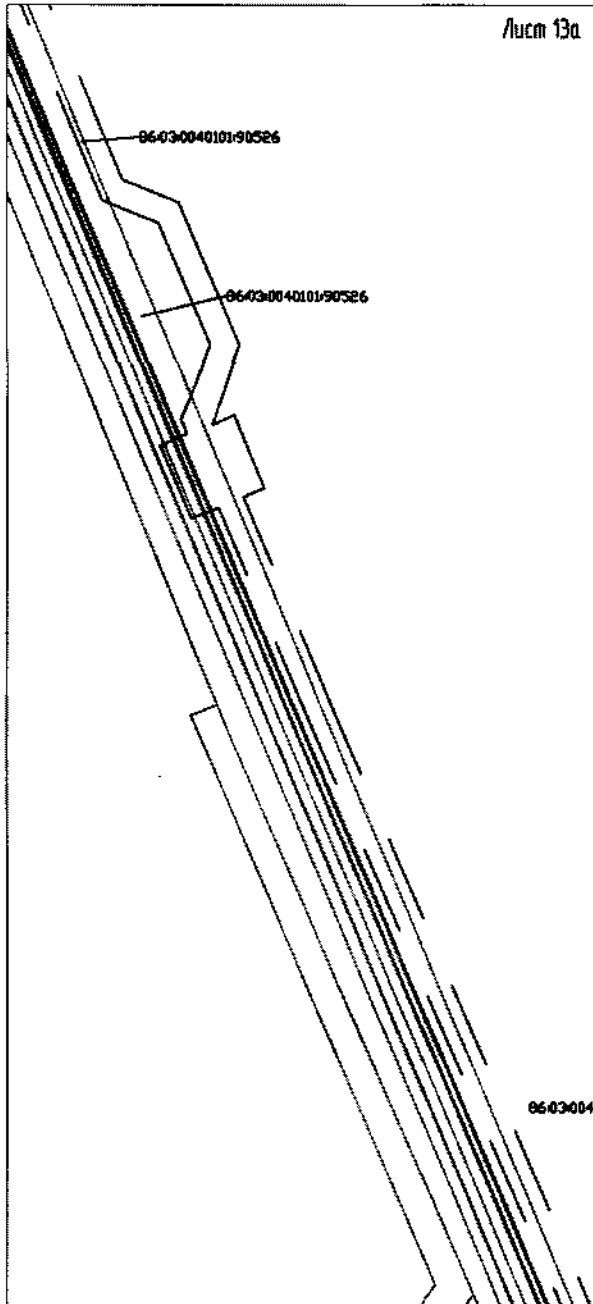
Линия соприкосновения с листом 12б

Линия соприкосновения с листом 12а

Чертеж межевания территории  
Масштаб (1:5000)

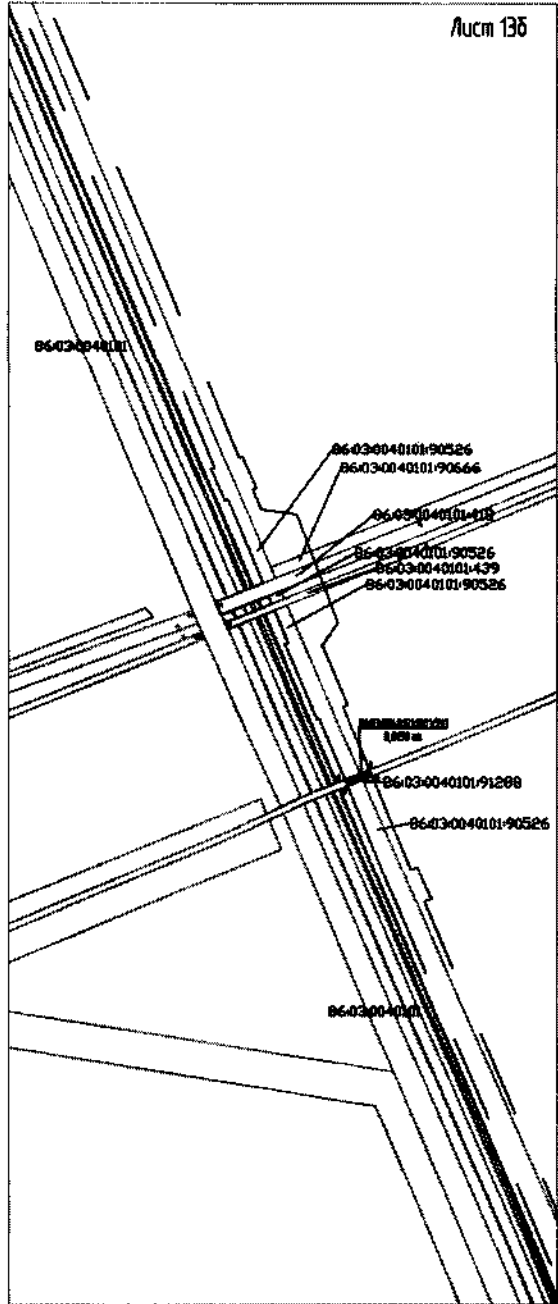
Линия соприкосновения с листом 125

Линия соприкосновения с листом 134



Лист 13а

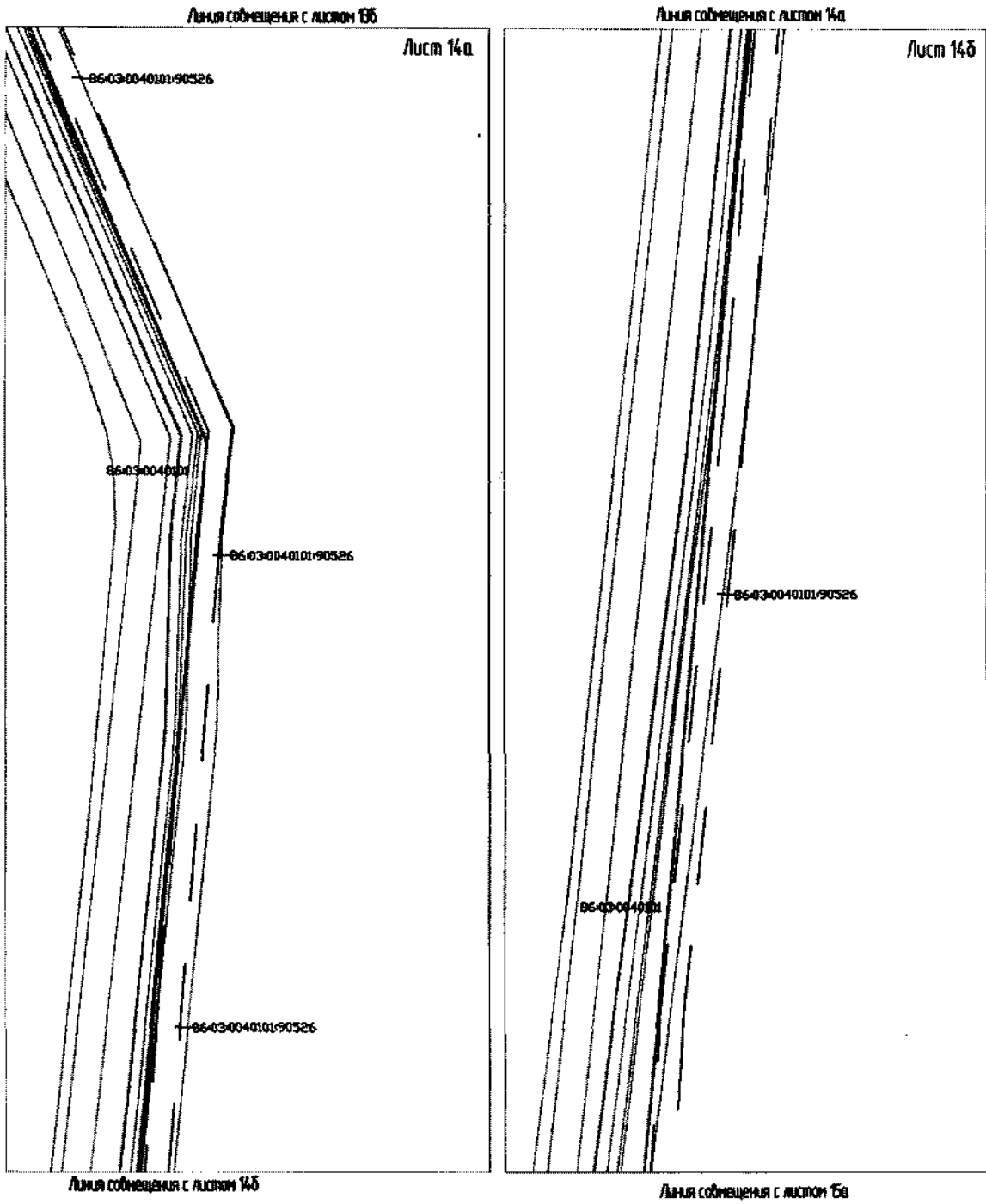
Лист 13б



Линия соприкосновения с листом 13б


Линия соприкосновения с листом 14а

Чертеж межевания территории  
Масштаб (1:5000)



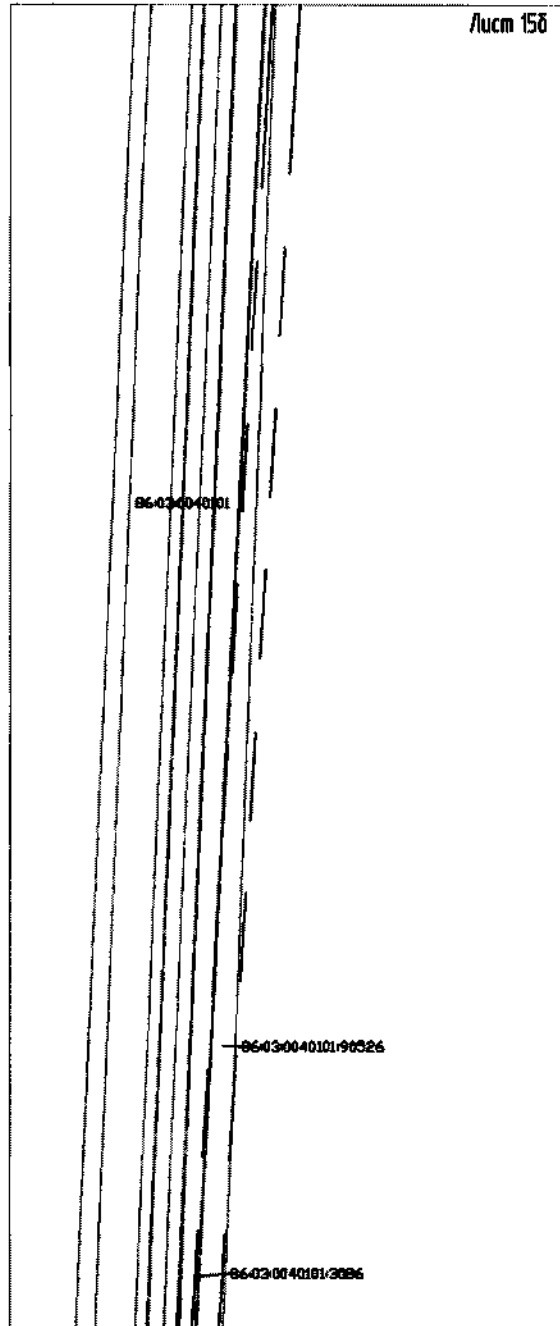
Чертеж межевания территории  
Масштаб (1:5000)

Линия соприкосновения с листом 14б




Линия соприкосновения с листом 15б

Линия соприкосновения с листом 15а

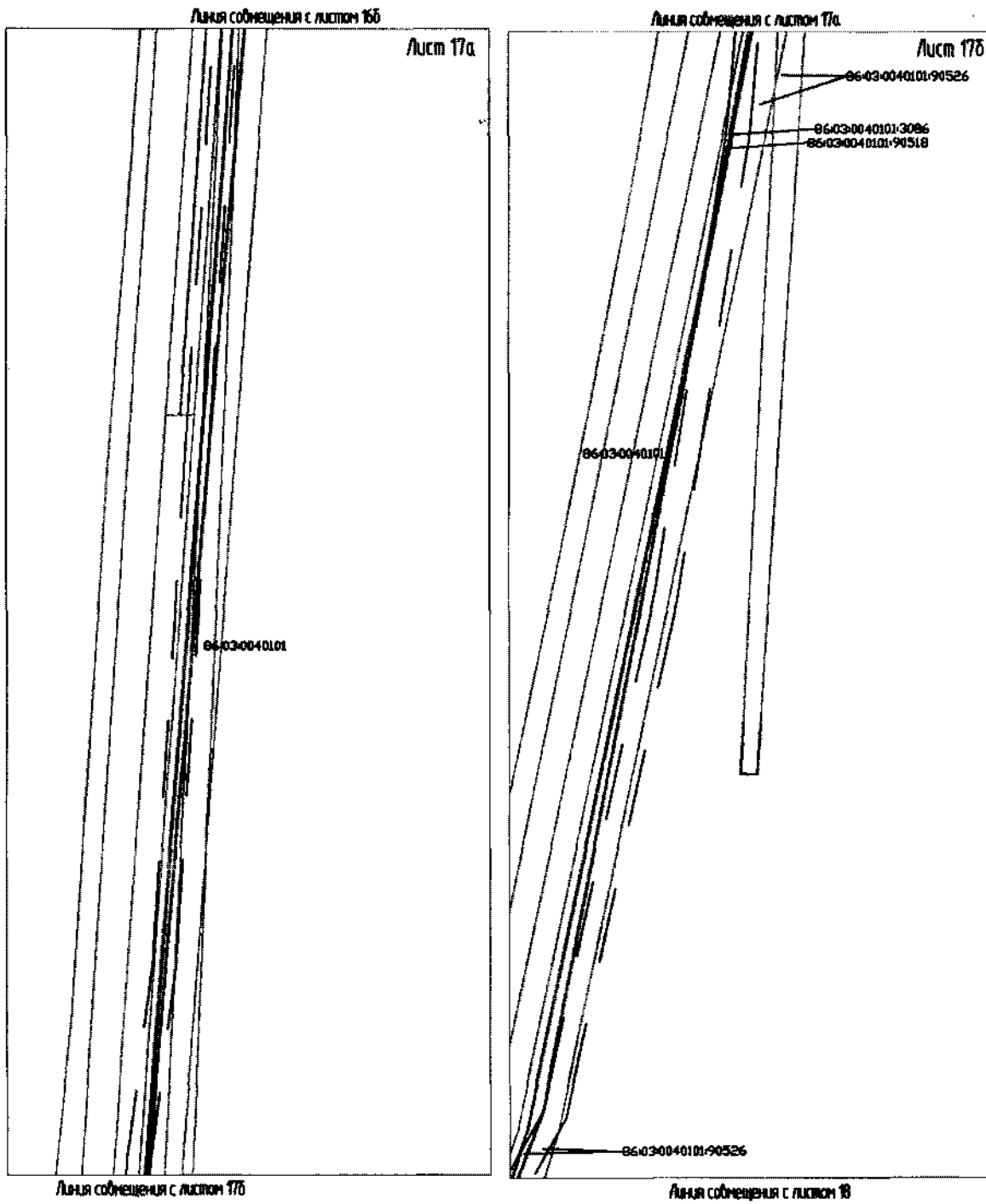


Линия соприкосновения с листом 16а

Чертеж межевания территории  
Масштаб (1:5000)



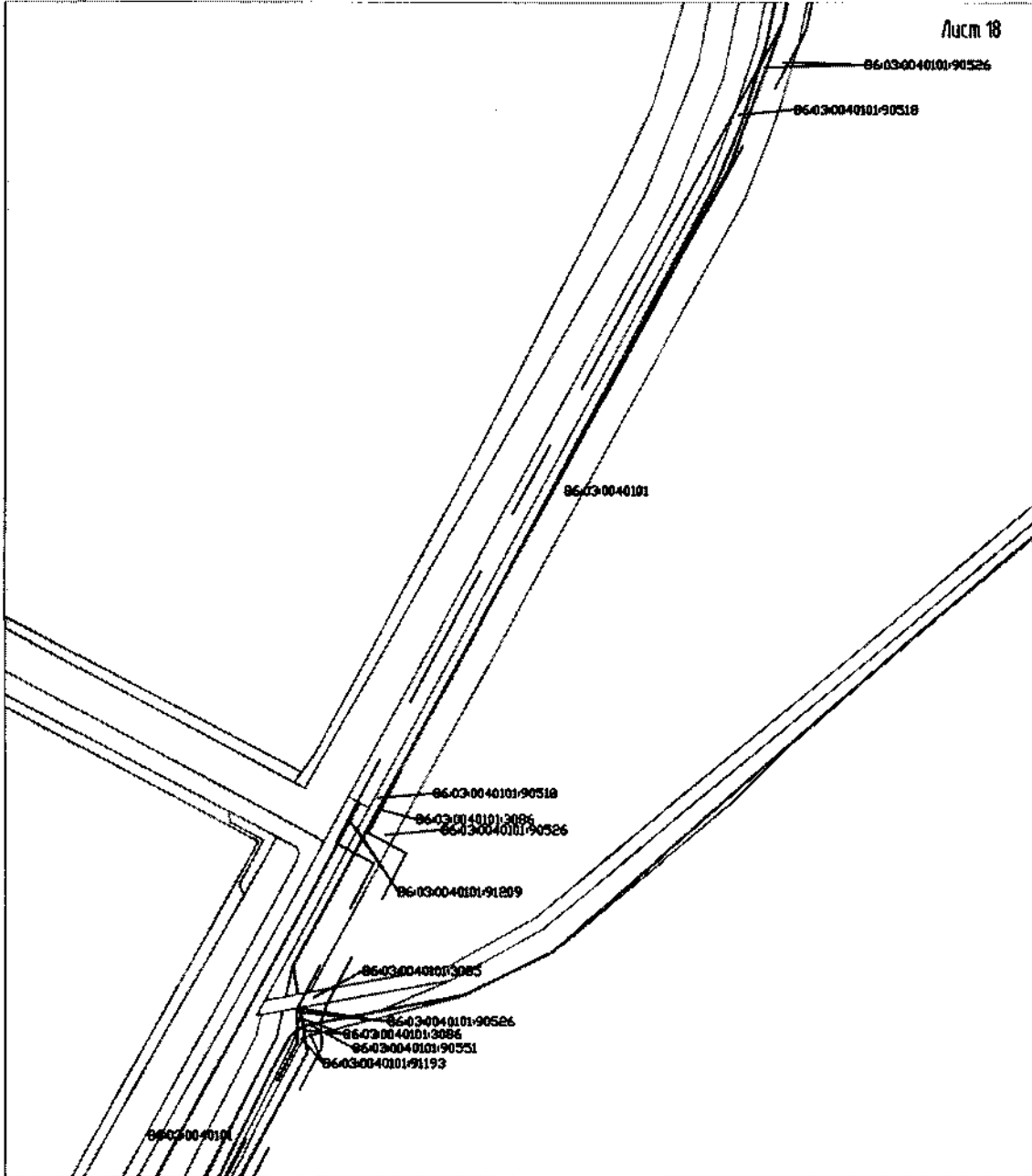
Чертеж межевания территории  
Масштаб (1:5000)





Чертеж межевания территории  
Масштаб (1:5000)

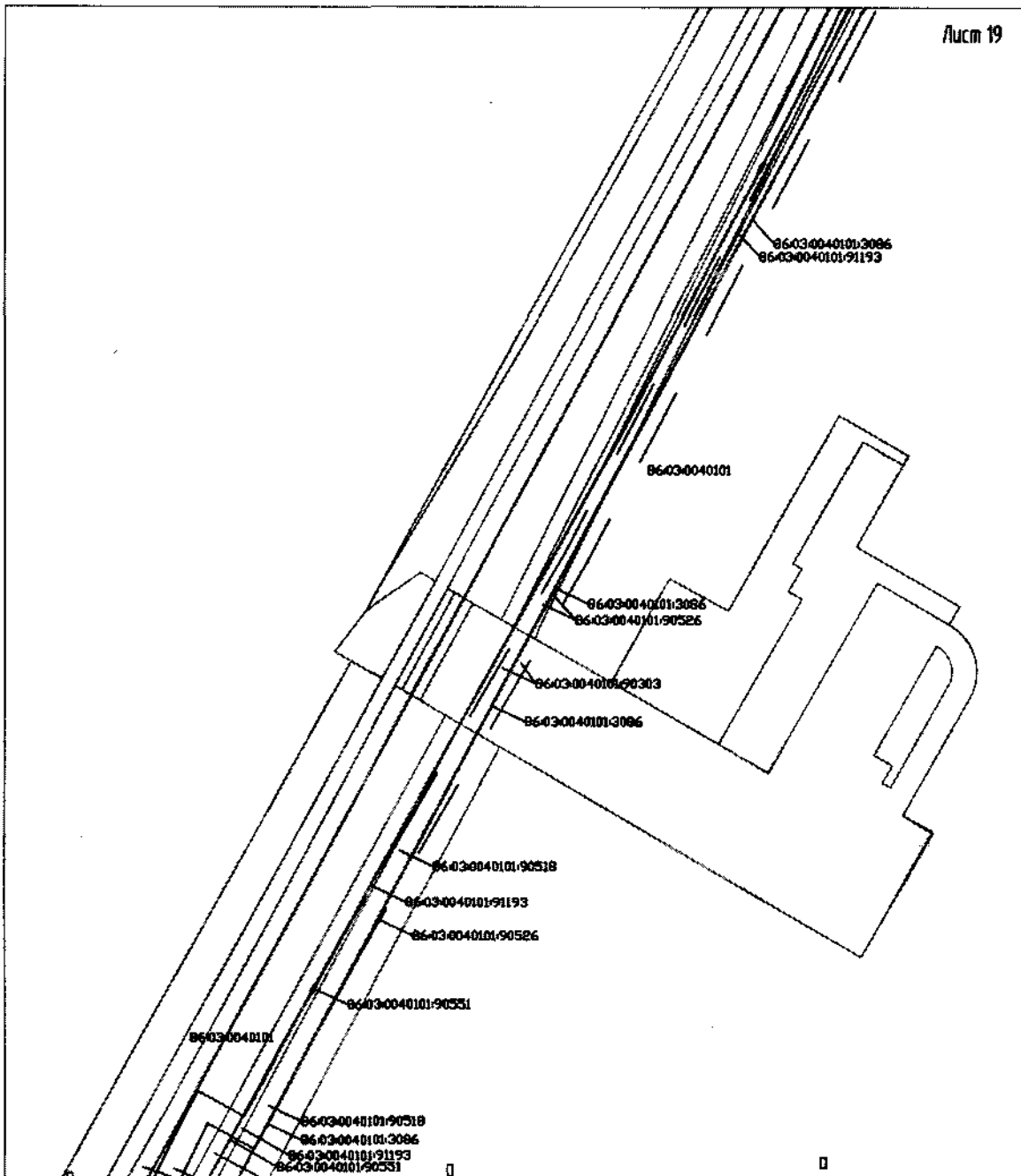
Линия соприкосновения с листом 17Б



Линия соприкосновения с листом 19

Чертеж межевания территории  
Масштаб (1:5000)

Линия соприкосновения с листом 18

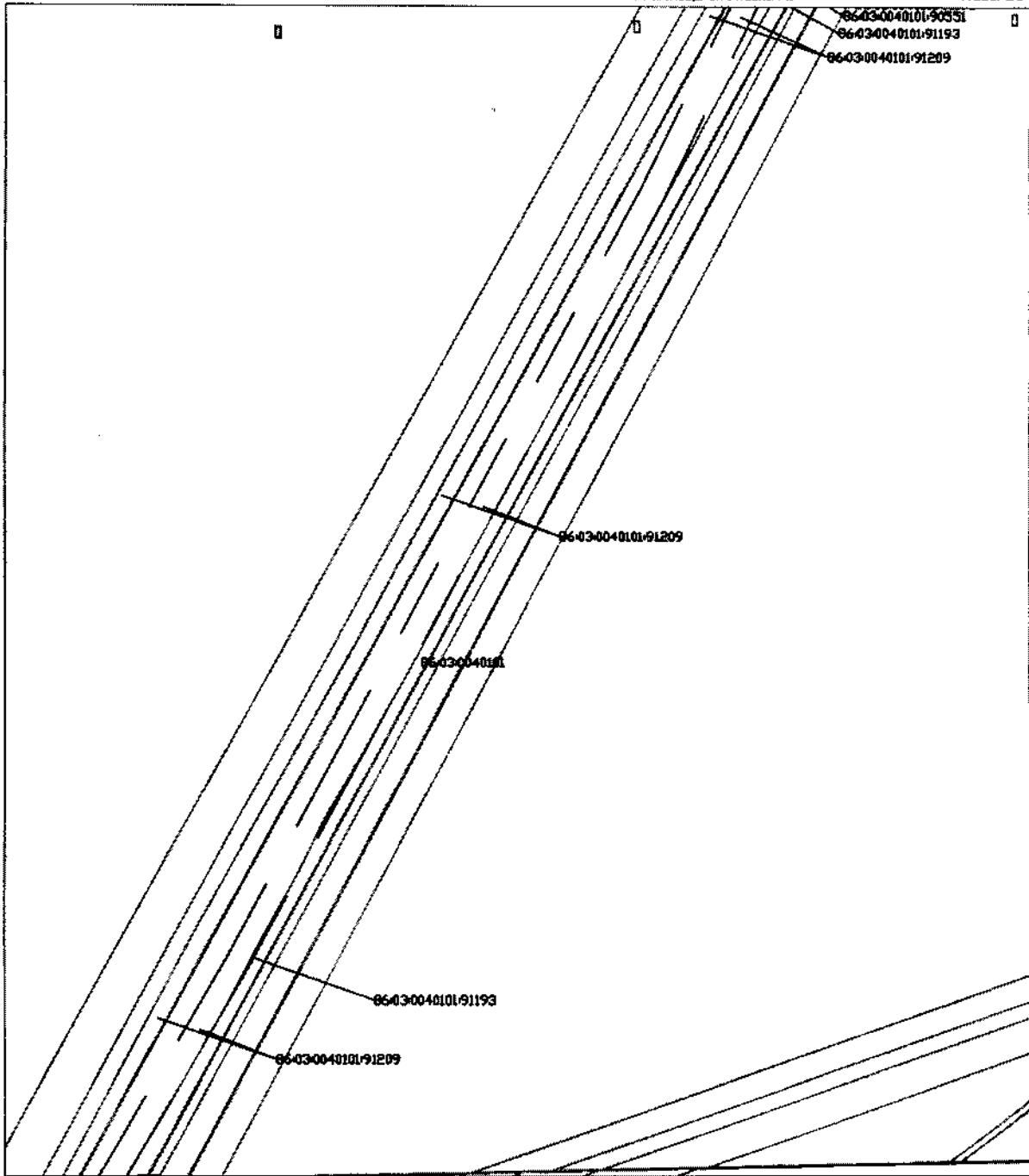


Линия соприкосновения с листом 20

Чертеж межевания территории  
Масштаб (1:5000)

Линия соприкосновения с листом 19

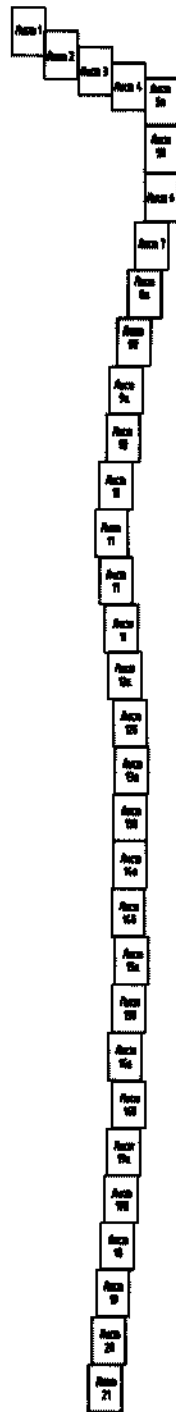
Лист 20



Линия соприкосновения с листом 21



Схема расположения листов



»;

## 4. Таблицу 4 приложения 4 изложить в следующей редакции:

«

Таблица 4

Координаты характерных точек границ территории, применительно к которой осуществляется подготовка проекта межевания

Обозначение характерных точек	Координаты	
	X	Y
МСК – 86 (3 зона)		
1	975287.14	3634886.96
2	975126.75	3635035.40
3	975122.73	3635031.08
4	975117.10	3635036.28
5	974937.12	3635194.02
6	974527.37	3635620.34
7	974232.15	3635897.04
8	974116.55	3636011.25
9	973772.30	3636423.66
10	973729.91	3636439.21
11	973654.56	3636529.47
12	973619.84	3636500.49
13	973576.83	3636552.00
14	973261.36	3637054.35
15	973095.62	3637345.33
16	972957.93	3637597.17
17	972940.72	3637622.74
18	972949.73	3637669.03
19	972935.74	3637709.73
20	972881.98	3637720.20
21	972851.43	3637765.56
22	972747.12	3637932.65
23	972542.39	3638302.36
24	972519.70	3638350.55
25	972535.73	3638358.02
26	972509.21	3638415.07
27	972502.99	3638428.43
28	972490.21	3638422.52
29	972487.09	3638421.06
30	972474.85	3638436.37
31	972395.74	3638530.72
32	972359.27	3638500.17
33	972283.31	3638486.81
34	972227.50	3638486.41
35	972147.21	3638485.84
36	972076.82	3638485.35
37	971794.14	3638483.36
38	971739.31	3638496.84
39	971731.69	3638498.71
40	971692.63	3638508.32
41	971669.93	3638494.56
42	971117.14	3638483.06
43	970883.66	3638482.29
44	970707.71	3638478.62
45	970456.99	3638480.43
46	970426.52	3638479.08
47	970378.62	3638480.62
48	970297.74	3638630.80
49	970090.13	3638869.26
50	969888.00	3638883.23
51	969577.04	3638878.30
52	969348.79	3638463.27
53	969313.49	3638412.51

Обозначение характерных точек	Координаты	
	X	Y
54	968962.83	3638441.65
55	968945.85	3638443.08
56	968799.90	3638455.37
57	968796.18	3638455.69
58	968734.51	3638471.99
59	968646.93	3638512.47
60	968613.72	3638526.33
61	968577.56	3638544.55
62	968329.97	3638658.97
63	968261.48	3638699.15
64	967902.25	3638628.08
65	967896.72	3638611.84
66	967815.62	3638595.80
67	967676.68	3638568.31
68	966823.42	3638386.79
69	966155.89	3638244.78
70	965819.31	3638171.45
71	965316.36	3638061.86
72	964852.45	3637952.26
73	964091.16	3637786.39
74	964012.81	3637747.68
75	963268.47	3637379.93
76	963132.80	3637308.52
77	962715.46	3637088.33
78	962556.01	3637005.82
79	961941.15	3636687.72
80	961936.59	3636685.37
81	961700.44	3636563.19
82	961624.45	3636536.61
83	961586.85	3636523.44
84	961506.69	3636562.02
85	961375.18	3636625.34
86	961371.97	3636626.89
87	960967.35	3636821.68
88	960535.25	3637013.88
89	960374.42	3637078.65
90	959633.53	3637393.59
91	959613.97	3637442.10
92	959490.96	3637494.38
93	959422.47	3637471.01
94	959431.05	3637489.88
95	959367.85	3637515.91
96	959360.04	3637497.75
97	959185.41	3637571.66
98	958622.39	3637814.77
99	958434.76	3637893.22
100	958435.74	3637895.97
101	958408.22	3637907.92
102	958407.00	3637904.83
103	958389.75	3637912.06
104	958385.53	3637942.79
105	958353.30	3637955.09
106	958343.73	3637958.67
107	958332.43	3637963.01

Обозначение характерных точек	Координаты	
	X	Y
108	958291.53	3637978.65
109	958272.03	3637965.07
110	958219.56	3637987.84
111	958218.02	3637983.89
112	958164.82	3638006.13
113	958159.29	3638008.45
114	958078.06	3638042.25
115	958080.20	3638047.69
116	958052.87	3638060.07
117	958050.41	3638054.02
118	957501.01	3638290.68
119	957377.45	3638343.86
120	957278.31	3638332.19
121	956345.48	3638255.47
122	956301.05	3638251.68
123	955691.70	3638187.13
124	955033.52	3638145.91
125	954212.03	3638096.83
126	953384.48	3638046.49
127	953219.79	3638036.48
128	953101.37	3638028.24
129	953102.89	3638006.26
130	952801.87	3637985.31
131	952558.55	3637972.34
132	952033.43	3637940.75
133	951772.18	3637924.64
134	951742.85	3637922.83
135	951272.76	3637888.71
136	950673.61	3637848.04
137	950128.07	3637812.75
138	949940.14	3637787.81
139	949714.32	3637767.99
140	949398.17	3637718.05
141	949255.72	3637696.18
142	948740.56	3637584.50
143	948726.75	3637576.94
144	948468.71	3637434.14
145	948128.42	3637245.93
146	947991.83	3637173.97
147	947972.91	3637163.96
148	947953.92	3637200.05
149	947810.83	3637124.64
150	947792.29	3637118.31
151	947767.65	3637119.27
152	947144.62	3636790.96
153	946769.23	3636573.02
154	946579.89	3636469.96
155	946604.45	3636425.60
156	946383.08	3636318.21
157	945841.69	3636023.64
158	945647.89	3635919.71
159	945443.40	3635800.57
160	945443.66	3635811.12
161	945442.61	3635810.55
162	945442.38	3635799.98
163	945349.61	3635745.92
164	945147.71	3635615.99
165	945134.05	3635637.23
166	944809.40	3635423.60
167	944763.18	3635497.39
168	944573.54	3635377.65
169	944611.39	3635318.21

Обозначение характерных точек	Координаты	
	X	Y
170	944728.68	3635122.03
171	944926.98	3635255.66
172	944857.63	3635352.17
173	944822.23	3635404.68
174	945127.13	3635605.44
175	945140.81	3635584.20
176	945361.61	3635726.30
177	945441.79	3635773.01
178	945441.64	3635766.28
179	945441.17	3635743.17
180	945440.35	3635704.27
181	945440.32	3635703.06
182	945440.20	3635697.14
183	945440.17	3635695.84
184	945439.79	3635678.59
185	945440.89	3635679.44
186	945441.23	3635696.52
187	945441.26	3635697.79
188	945441.38	3635703.72
189	945441.38	3635704.90
190	945442.26	3635743.78
191	945442.67	3635766.82
192	945442.79	3635773.60
193	945659.12	3635899.62
194	945852.63	3636003.41
195	946393.74	3636296.30
196	946614.81	3636405.06
197	946635.33	3636416.22
198	946611.11	3636460.74
199	946780.50	3636552.96
200	947155.76	3636770.82
201	947772.93	3637096.03
202	947803.63	3637094.85
203	947944.29	3637168.96
204	947963.28	3637132.92
205	948002.79	3637153.62
206	948139.34	3637225.69
207	948483.30	3637415.92
208	948572.77	3637465.38
209	948664.19	3637515.95
210	948704.28	3637537.97
211	948709.51	3637541.06
212	948748.75	3637562.74
213	949259.95	3637673.55
214	949578.27	3637723.74
215	949609.89	3637728.21
216	949717.15	3637745.15
217	949742.61	3637747.62
218	949848.39	3637756.73
219	949942.59	3637764.64
220	950130.30	3637789.87
221	950668.82	3637824.69
222	951274.26	3637865.75
223	952571.57	3637947.41
224	952803.42	3637962.37
225	953127.44	3637984.92
226	953126.65	3637996.09
227	953126.51	3637998.35
228	953125.91	3638006.89
229	953221.30	3638013.52
230	954213.41	3638073.86
231	954487.01	3638088.82

Обозначение характерных точек	Координаты	
	X	Y
232	955034.93	3638122.95
233	955537.13	3638154.39
234	955693.63	3638164.19
235	956303.22	3638228.76
236	956827.59	3638271.98
237	957006.69	3638285.96
238	957160.08	3638299.03
239	957179.14	3638300.81
240	957181.65	3638300.87
241	957280.61	3638309.31
242	957374.01	3638320.30
243	958041.72	3638032.78
244	958069.18	3638020.56
245	958150.70	3637987.10
246	958156.25	3637984.78
247	958209.56	3637962.40
248	958208.86	3637960.58
249	958273.07	3637932.71
250	958274.09	3637935.38
251	958302.22	3637923.73
252	958286.08	3637883.48
253	958288.57	3637882.25
254	958290.07	3637885.94
255	958291.92	3637885.20
256	958290.43	3637881.47
257	958291.51	3637880.80
258	958307.76	3637921.40
259	958314.73	3637918.50
260	958309.33	3637904.96
261	958308.29	3637902.32
262	958298.38	3637877.42
263	958309.31	3637872.35
264	958319.36	3637897.63
265	958320.39	3637900.15
266	958325.80	3637913.86
267	958398.64	3637883.36
268	958397.59	3637880.63
269	958425.11	3637868.65
270	958426.39	3637871.86
271	958613.40	3637793.60
272	959176.37	3637550.52
273	959350.85	3637476.36
274	959341.37	3637453.03
275	959404.65	3637425.78
276	959414.80	3637449.06
277	959427.23	3637443.87
278	959447.72	3637452.27
279	959454.53	3637454.85
280	959490.73	3637469.47
281	959596.20	3637424.66
282	959613.12	3637382.72
283	959615.76	3637376.16
284	960365.63	3637057.38
285	960526.27	3636992.69
286	960957.68	3636800.80
287	961519.89	3636530.15
288	961531.82	3636524.39
289	961585.46	3636498.57
290	961607.39	3636506.24
291	961612.43	3636508.02
292	961709.57	3636542.01
293	962726.20	3637067.98

Обозначение характерных точек	Координаты	
	X	Y
294	963142.19	3637289.90
295	963277.47	3637358.73
296	964098.83	3637764.51
297	964857.54	3637929.83
298	965321.46	3638039.44
299	966160.72	3638222.29
300	967681.31	3638545.77
301	967914.23	3638591.86
302	967919.76	3638608.11
303	968256.60	3638674.75
304	968291.25	3638651.52
305	968568.82	3638523.22
306	968602.21	3638506.39
307	968639.01	3638490.79
308	968726.69	3638450.27
309	968792.23	3638432.93
310	968940.67	3638420.35
311	968940.87	3638408.90
312	968941.01	3638405.46
313	968941.24	3638398.58
314	968941.59	3638388.78
315	968941.60	3638387.76
316	968942.22	3638369.51
317	968972.38	3638367.20
318	968971.80	3638384.64
319	968971.76	3638385.69
320	968971.37	3638396.85
321	968971.18	3638402.89
322	968971.02	3638407.20
323	968969.79	3638418.03
324	969324.55	3638388.10
325	969368.36	3638451.13
326	969590.74	3638855.50
327	969887.38	3638860.23
328	970079.04	3638846.97
329	970278.71	3638617.62
330	970365.57	3638456.41
331	970372.61	3638456.22
332	970707.98	3638455.63
333	970883.95	3638459.27
334	971117.42	3638460.05
335	971676.55	3638471.69
336	971696.38	3638483.70
337	971707.70	3638480.92
338	971715.32	3638479.04
339	971791.43	3638460.34
340	972080.04	3638462.37
341	972106.76	3638462.54
342	972263.09	3638463.65
343	972285.40	3638463.82
344	972369.36	3638478.58
345	972392.90	3638498.32
346	972418.72	3638467.42
347	972457.05	3638416.62
348	972463.59	3638410.10
349	972416.85	3638388.59
350	972454.97	3638320.08
351	972499.94	3638341.44
352	972521.88	3638291.90
353	972727.28	3637920.98
354	972832.12	3637753.04
355	972868.23	3637699.44



Обозначение характерных точек	Координаты	
	X	Y
356	972883.67	3637696.44
357	972886.99	3637695.75
358	972891.02	3637689.26
359	972890.87	3637693.89
360	972895.35	3637694.11
361	972918.29	3637689.69
362	972925.97	3637667.37
363	972916.29	3637617.77
364	972938.28	3637585.20
365	973075.52	3637334.11
366	973242.10	3637043.00
367	973558.17	3636538.45
368	973616.43	3636468.74
369	973652.02	3636497.36
370	973716.49	3636420.12
371	973760.29	3636403.97
372	973742.13	3636371.16
373	973825.74	3636290.30
374	973909.31	3636205.69
375	974099.61	3635995.66
376	974216.20	3635880.47
377	974500.75	3635603.69
378	974569.23	3635535.79
379	974808.07	3635295.60
380	974920.93	3635177.24
381	974977.13	3635129.34
382	975101.06	3635007.65
383	974972.50	3634868.79
384	975031.51	3634814.21
385	974987.84	3634770.45
386	974930.08	3634825.21
387	974886.08	3634779.31
388	974899.86	3634766.46
389	974935.17	3634803.64
390	975006.58	3634734.61
391	975037.57	3634706.73
392	975050.50	3634719.55
393	975027.00	3634743.95
394	975048.14	3634761.42
395	975089.06	3634761.15
396	975132.89	3634720.34
397	975188.90	3634780.72
398	975197.66	3634771.45
399	975216.89	3634792.20
400	975239.55	3634799.60
401	975224.35	3634819.44
МСК-86 (4 зона)		
1	977726.19	4311985.56
2	977552.83	4312118.70
3	977549.24	4312114.03
4	977543.15	4312118.69
5	977349.44	4312259.31
6	976902.25	4312646.38
7	976582.87	4312894.91
8	976457.26	4312998.08
9	976076.59	4313377.28
10	976032.95	4313388.89
11	975949.63	4313471.88
12	975917.71	4313439.84
13	975870.15	4313487.20
14	975509.92	4313958.62
15	975318.18	4314233.26

Обозначение характерных точек	Координаты	
	X	Y
16	975157.97	4314471.46
17	975138.48	4314495.35
18	975143.22	4314542.28
19	975125.56	4314581.54
20	975071.04	4314587.04
21	975036.47	4314629.42
22	974917.26	4314786.28
23	974679.49	4315135.75
24	974652.47	4315181.67
25	974667.76	4315190.58
26	974636.11	4315244.97
27	974628.70	4315257.70
28	974616.51	4315250.65
29	974613.54	4315248.90
30	974599.94	4315263.04
31	974512.50	4315349.76
32	974478.99	4315315.99
33	974404.55	4315295.72
34	974349.00	4315290.21
35	974269.08	4315282.29
36	974199.03	4315275.35
37	973917.67	4315247.47
38	973861.82	4315255.87
39	973854.05	4315257.04
40	973814.27	4315263.02
41	973792.92	4315247.24
42	973243.41	4315185.15
43	973010.94	4315162.99
44	972836.04	4315143.22
45	972586.15	4315122.06
46	972555.94	4315117.92
47	972508.09	4315115.07
48	972413.78	4315257.23
49	972185.16	4315475.72
50	971982.55	4315471.12
51	971673.30	4315437.72
52	971483.99	4315003.45
53	971453.48	4314949.67
54	971101.56	4314946.57
55	971084.51	4314946.44
56	970938.02	4314945.32
57	970934.29	4314945.29
58	970871.38	4314955.87
59	970780.44	4314988.17
60	970746.10	4314998.94
61	970708.40	4315013.76
62	970451.34	4315105.06
63	970379.44	4315138.80
64	970028.17	4315035.11
65	970024.14	4315018.44
66	969944.84	4314995.03
67	969808.98	4314954.93
68	968975.76	4314695.99
69	968323.91	4314493.42
70	967995.40	4314389.57
71	967504.51	4314234.36
72	967052.49	4314082.73
73	966309.43	4313847.83
74	966234.95	4313802.10
75	965527.25	4313367.68
76	965398.67	4313284.14
77	965003.15	4313026.61

Обозначение характерных точек	Координаты	
	X	Y
78	964851.89	4312929.85
79	964268.60	4312556.72
80	964264.28	4312553.97
81	964040.26	4312410.66
82	963967.01	4312377.23
83	963930.76	4312360.67
84	963847.39	4312391.76
85	963710.61	4312442.78
86	963707.27	4312444.04
87	963286.44	4312601.01
88	962838.47	4312752.89
89	962672.36	4312802.68
90	961905.61	4313048.56
91	961881.68	4313095.08
92	961754.39	4313135.90
93	961688.30	4313106.36
94	961695.13	4313125.93
95	961629.79	4313146.08
96	961623.68	4313127.27
97	961442.98	4313184.91
98	960859.97	4313375.51
99	960665.91	4313436.48
100	960666.64	4313439.31
101	960638.13	4313448.69
102	960637.20	4313445.51
103	960619.36	4313451.13
104	960612.33	4313481.34
105	960579.12	4313490.65
106	960569.25	4313493.35
107	960557.60	4313496.64
108	960515.43	4313508.46
109	960497.26	4313493.16
110	960442.92	4313511.03
111	960441.74	4313506.96
112	960386.72	4313524.24
113	960380.99	4313526.05
114	960297.01	4313552.27
115	960298.64	4313557.90
116	960270.28	4313567.71
117	960268.38	4313561.47
118	959699.53	4313746.91
119	959571.60	4313788.57
120	959473.92	4313767.88
121	958551.84	4313606.11
122	958507.94	4313598.27
123	957906.94	4313478.23
124	957255.16	4313376.96
125	956441.43	4313252.93
126	955621.81	4313127.09
127	955458.69	4313102.06
128	955341.50	4313083.02
129	955345.02	4313061.26
130	955047.12	4313012.87
131	954805.96	4312977.68
132	954285.82	4312898.19
133	954027.10	4312858.26
134	953998.04	4312853.77
135	953532.95	4312776.80
136	952939.91	4312681.50
137	952399.78	4312596.46
138	952214.88	4312554.43
139	951991.78	4312514.05

Обозначение характерных точек	Координаты	
	X	Y
140	951681.45	4312435.39
141	951541.57	4312400.59
142	951038.68	4312242.24
143	951025.61	4312233.46
144	950781.65	4312067.62
145	950459.92	4311849.06
146	950330.47	4311764.90
147	950312.54	4311753.20
148	950290.32	4311787.40
149	950154.70	4311699.21
150	950136.81	4311691.22
151	950112.18	4311689.91
152	949521.64	4311305.96
153	949167.67	4311054.56
154	948988.51	4310934.60
155	949017.03	4310892.67
156	948806.36	4310765.47
157	948294.04	4310422.58
158	948110.51	4310301.34
159	947917.73	4310163.99
160	947917.02	4310174.52
161	947916.03	4310173.85
162	947916.77	4310163.30
163	947829.30	4310100.98
164	947640.08	4309953.10
165	947624.53	4309973.01
166	947320.69	4309730.56
167	947267.92	4309799.82
168	947089.97	4309663.23
169	947133.11	4309607.49
170	947267.86	4309422.80
171	947453.17	4309574.03
172	947375.26	4309663.82
173	947335.21	4309712.88
174	947620.56	4309940.72
175	947636.11	4309920.81
176	947843.05	4310082.53
177	947918.64	4310136.38
178	947919.11	4310129.67
179	947920.75	4310106.60
180	947923.49	4310067.78
181	947923.57	4310066.58
182	947923.99	4310060.67
183	947924.08	4310059.37
184	947925.28	4310042.16
185	947926.30	4310043.10
186	947925.08	4310060.14
187	947924.99	4310061.42
188	947924.57	4310067.33
189	947924.46	4310068.50
190	947921.78	4310107.32
191	947920.09	4310130.30
192	947919.59	4310137.06
193	948123.53	4310282.36
194	948306.79	4310403.42
195	948818.97	4310744.61
196	949029.23	4310873.16
197	949048.64	4310886.15
198	949020.45	4310928.27
199	949180.73	4311035.62
200	949534.59	4311286.91
201	950119.56	4311667.25

Обозначение характерных точек	Координаты	
	X	Y
202	950150.25	4311668.89
203	950283.57	4311755.56
204	950305.78	4311721.40
205	950343.24	4311745.63
206	950472.66	4311829.90
207	950797.86	4312050.82
208	950882.44	4312108.26
209	950968.88	4312166.99
210	951006.79	4312192.58
211	951011.72	4312196.15
212	951048.82	4312221.32
213	951547.85	4312378.43
214	951860.30	4312457.53
215	951891.40	4312464.87
216	951996.67	4312491.55
217	952021.82	4312496.34
218	952126.34	4312515.09
219	952219.44	4312531.59
220	952404.10	4312573.87
221	952937.27	4312657.80
222	953536.54	4312754.06
223	954821.21	4312954.05
224	955050.77	4312990.16
225	955371.42	4313042.26
226	955369.62	4313053.31
227	955369.27	4313055.55
228	955367.89	4313064.00
229	955462.29	4313079.32
230	956444.91	4313230.18
231	956716.06	4313270.10
232	957258.67	4313354.22
233	957755.97	4313431.48
234	957910.96	4313455.56
235	958512.19	4313575.65
236	959030.52	4313666.67
237	959207.62	4313696.97
238	959359.20	4313724.03
239	959378.02	4313727.54
240	959380.51	4313727.84
241	959478.30	4313745.30
242	959570.33	4313764.79
243	960261.68	4313539.52
244	960290.14	4313529.86
245	960374.39	4313504.00
246	960380.13	4313502.20
247	960435.28	4313484.78
248	960434.75	4313482.90
249	960501.26	4313461.03
250	960502.03	4313463.77
251	960531.11	4313454.74
252	960518.71	4313413.18
253	960521.30	4313412.17
254	960522.46	4313415.99
255	960524.37	4313415.42
256	960523.23	4313411.57
257	960524.36	4313411.00
258	960536.84	4313452.93
259	960544.05	4313450.68
260	960539.91	4313436.69
261	960539.12	4313433.98
262	960531.52	4313408.26
263	960542.87	4313404.21

Обозначение характерных точек	Координаты	
	X	Y
264	960550.57	4313430.31
265	960551.37	4313432.92
266	960555.50	4313447.07
267	960630.84	4313423.36
268	960630.04	4313420.54
269	960658.54	4313411.13
270	960659.52	4313414.44
271	960852.95	4313353.60
272	961435.91	4313163.03
273	961616.49	4313105.13
274	961609.18	4313081.02
275	961674.69	4313059.67
276	961682.67	4313083.79
277	961695.54	4313079.76
278	961715.18	4313090.00
279	961721.71	4313093.19
280	961756.44	4313111.07
281	961865.58	4313076.08
282	961886.28	4313035.86
283	961889.51	4313029.57
284	962665.55	4312780.70
285	962831.47	4312730.97
286	963278.71	4312579.33
287	963863.46	4312361.22
288	963875.87	4312356.58
289	963931.65	4312335.77
290	963952.79	4312345.42
291	963957.65	4312347.65
292	964051.29	4312390.40
293	965015.70	4313007.33
294	965409.73	4313266.44
295	965538.17	4313347.38
296	966319.07	4313826.73
297	967059.61	4314060.86
298	967511.64	4314212.51
299	968330.78	4314471.47
300	969815.65	4314932.90
301	970043.41	4315000.14
302	970047.43	4315016.82
303	970376.81	4315114.05
304	970413.46	4315094.09
305	970701.66	4314991.73
306	970736.46	4314978.03
307	970774.54	4314965.85
308	970865.57	4314933.53
309	970932.44	4314922.26
310	971081.44	4314923.33
311	971082.68	4314911.94
312	971083.14	4314908.53
313	971084.00	4314901.70
314	971085.24	4314891.97
315	971085.35	4314890.96
316	971087.64	4314872.83
317	971117.89	4314873.30
318	971115.71	4314890.62
319	971115.58	4314891.66
320	971114.17	4314902.74
321	971113.42	4314908.73
322	971112.87	4314913.01
323	971110.65	4314923.68
324	971466.72	4314926.37
325	971504.59	4314993.16

Обозначение характерных точек	Координаты	
	X	Y
326	971689.04	4315416.27
327	971984.04	4315448.15
328	972176.14	4315452.51
329	972396.02	4315242.37
330	972497.30	4315089.76
331	972504.33	4315090.22
332	972838.42	4315120.34
333	973013.33	4315140.10
334	973245.79	4315162.26
335	973801.61	4315225.08
336	973820.27	4315238.85
337	973831.80	4315237.12
338	973839.55	4315235.95
339	973917.08	4315224.29
340	974204.34	4315252.75
341	974230.93	4315255.38
342	974386.54	4315270.81
343	974408.73	4315273.01
344	974491.00	4315295.40
345	974512.64	4315317.22
346	974541.19	4315288.81
347	974584.03	4315241.73
348	974591.13	4315235.84
349	974546.55	4315210.13
350	974590.80	4315145.39
351	974633.63	4315170.79
352	974660.02	4315123.45
353	974898.58	4314772.84
354	975018.37	4314615.18
355	975059.26	4314565.11
356	975074.90	4314563.53
357	975078.28	4314563.15
358	975082.89	4314557.06
359	975082.32	4314561.65
360	975086.76	4314562.29
361	975110.01	4314559.99
362	975119.70	4314538.46
363	975114.61	4314488.18
364	975139.49	4314457.75

Обозначение характерных точек	Координаты	
	X	Y
365	975299.18	4314220.24
366	975491.77	4313945.56
367	975852.81	4313472.00
368	975917.22	4313407.90
369	975950.05	4313439.66
370	976021.34	4313368.64
371	976066.45	4313356.58
372	976051.35	4313322.23
373	976142.04	4313249.36
374	976233.02	4313172.75
375	976441.81	4312980.99
376	976568.49	4312876.94
377	976877.27	4312627.35
378	976951.70	4312566.00
379	977211.59	4312348.66
380	977334.85	4312241.11
381	977395.22	4312198.55
382	977529.80	4312088.71
383	977414.48	4311938.62
384	977478.25	4311889.67
385	977438.77	4311842.08
386	977376.23	4311891.33
387	977336.61	4311841.58
388	977351.50	4311830.04
389	977383.27	4311870.31
390	977460.71	4311808.10
391	977494.13	4311783.17
392	977505.84	4311797.13
393	977480.21	4311819.27
394	977499.65	4311838.61
395	977540.43	4311842.09
396	977587.83	4311805.46
397	977638.08	4311870.74
398	977647.65	4311862.31
399	977664.92	4311884.73
400	977686.80	4311894.18
401	977669.84	4311912.55

».

Врио директора Департамента  
пространственного развития  
и архитектуры автономного округа



А.О.Тесля