



ПРАВИТЕЛЬСТВО ЧУКОТСКОГО АВТОНОМНОГО ОКРУГА
ПОСТАНОВЛЕНИЕ

от 21 апреля 2022 года

№ 201

г. Анадырь

Об утверждении зоны охраны объекта культурного наследия регионального значения «Обелиск памяти погибших в проливе Сенявина 24-25 августа 1974 года», расположенного по адресу: Чукотский автономный округ, Провиденский район, село Янракыннот

В соответствии с Федеральным законом от 25 июня 2002 года № 73-ФЗ «Об объектах культурного наследия (памятниках истории и культуры) народов Российской Федерации», Положением о зонах охраны объектов культурного наследия (памятников истории и культуры) народов Российской Федерации, утвержденным Постановлением Правительства Российской Федерации от 12 сентября 2015 года № 972, Законом Чукотского автономного округа от 31 мая 2010 года № 50-ОЗ «О сохранении, использовании, популяризации и государственной охране объектов культурного наследия (памятников истории и культуры) в Чукотском автономном округе», Правительство Чукотского автономного округа

ПОСТАНОВЛЯЕТ:

1. Утвердить зону охраны объекта культурного наследия регионального значения «Обелиск памяти погибших в проливе Сенявина 24-25 августа 1974 года», расположенного по адресу: Чукотский автономный округ, Провиденский район, село Янракыннот, согласно приложению к настоящему постановлению.

2. Возмещение убытков, причиненных в связи с установлением зоны охраны объекта культурного наследия регионального значения, указанной в пункте 1 настоящего постановления, осуществляется в соответствии с законодательством Российской Федерации.

3. Комитету по охране объектов культурного наследия Чукотского автономного округа (Девяткин В.И.) разместить информацию о зоне охраны объекта культурного наследия регионального значения, указанной в пункте 1

настоящего постановления, в федеральной государственной информационной системе территориального планирования.

4. Рекомендовать Администрации Провиденского городского округа Чукотского автономного округа (Подлесный Е.В.) разместить информацию о зоне охраны объекта культурного наследия регионального значения, указанной в пункте 1 настоящего постановления, в информационной системе обеспечения градостроительной деятельности.

5. Контроль за исполнением настоящего постановления возложить на Комитет по охране объектов культурного наследия Чукотского автономного округа (Девяткин В.И.).

Председатель Правительства



Р.В. Копин

ЗОНА
**охраны объекта культурного наследия регионального значения «Обелиск
памяти погибших в проливе Сенявина 24-25 августа 1974 года»,
расположенного по адресу: Чукотский автономный округ, Провиденский
район, село Янракиннот (далее – объект культурного наследия)**

1. Состав зон охраны объекта культурного наследия

Для объекта культурного наследия определен следующий состав зон охраны - зона охраняемого природного ландшафта.

Зона охраняемого природного ландшафта – территория, которая назначается на основании исследования ландшафтного окружения объекта культурного наследия и включает в себя участок сопки вблизи объекта культурного наследия. Границы данной зоны обусловлены контуром выраженных форм природного ландшафта и контуром зоны ближнего восприятия объекта культурного наследия.

Охранная зона объекта культурного наследия не устанавливается, поскольку объект культурного наследия расположен в природной среде и на сопредельных с объектом культурного наследия территориях отсутствуют элементы исторического градостроительного окружения, композиционно с ним связанные.

Зона регулирования застройки и хозяйственной деятельности не устанавливается, поскольку регулирование параметров окружающей застройки нехарактерно для данного объекта культурного наследия, как памятника монументального искусства и памятника, связанного с историческими событиями.

Иные объекты культурного наследия и выявленные объекты культурного наследия в границы зон охраны не вошли.

**2. Описание границ зоны охраняемого объекта культурного наследия
(природного ландшафта)**

Сведения об объекте культурного наследия		
№ п/п	Характеристики объекта культурного наследия	Описание характеристик
1	2	3
1.	Местоположение объекта культурного наследия	Чукотский автономный округ, Провиденский район, село Янракиннот
2.	Площадь объекта культурного наследия +/- величина погрешности определения площади (P +/- Дельта P)	20809 м ² +/- 1 м ²

3.	Иные характеристики объекта культурного наследия				
Сведения о местоположении границ объекта культурного наследия					
1. Система координат <u>МСК-87</u>					
2. Сведения о характерных точках границ объекта культурного наследия					
Обозначение характерных точек границ	Координаты, м		Метод определения координат характерной точки	Средняя квадратическая погрешность положения характерной точки (Mt), м	Описание обозначения точки на местности (при наличии)
	X	Y			
1	2	3	4	5	6
Внешний контур					
1	989326,11	8448348,76	аналитический	0,1 м	-
2	989293,23	8448443,89	аналитический	0,1 м	-
3	989198,32	8448461,94	аналитический	0,1 м	-
4	989168,06	8448456,40	аналитический	0,1 м	-
5	989168,98	8448408,86	аналитический	0,1 м	-
6	989178,66	8448315,58	аналитический	0,1 м	-
7	989200,35	8448295,75	аналитический	0,1 м	-
8	989232,71	8448288,31	аналитический	0,1 м	-
9	989256,87	8448293,29	аналитический	0,1 м	-
10	989287,60	8448312,95	аналитический	0,1 м	-
1	989326,11	8448348,76	аналитический	0,1 м	-
Внутренний контур					
11	989212,73	8448364,26	аналитический	0,1 м	-
12	989212,09	8448370,22	аналитический	0,1 м	-
13	989206,13	8448369,60	аналитический	0,1 м	-
14	989206,76	8448363,64	аналитический	0,1 м	-
11	989212,73	8448364,26	аналитический	0,1 м	-
Описание границ объекта культурного наследия					
Прохождение границы			Описание прохождения границы		
от точки	до точки	Протяженность, м	Дирекционный угол		
1	2	3	4		
Внешний контур					
1	2	100,65	109° 4' 0"		
2	3	96,61	169° 14' 0"		
3	4	30,76	190° 22' 8"		
4	5	47,56	271° 6' 29"		
5	6	93,78	275° 55' 32"		
6	7	29,39	317° 33' 29"		
7	8	33,21	347° 3' 25"		
8	9	24,66	11° 38' 55"		
9	10	36,49	32° 36' 28"		
10	1	52,59	42° 55' 24"		
Внутренний контур					
11	12	5,99	96° 7' 45"		

12	13	5,99	185° 56' 20"
13	14	5,99	276° 2' 2"
14	11	6,00	5° 55' 45"

3. Режимы использования земель и земельных участков, требования к градостроительным регламентам в границах зон охраны объекта культурного наследия (природного ландшафта)

3.1. Режим использования земель и земельных участков, требования к градостроительным регламентам в границах зоны охраняемого природного ландшафта.

В границах зоны охраняемого природного ландшафта разрешается:
мероприятия по расчистке и укреплению береговой линии без изменения существующей береговой линии;

благоустройство территории с использованием естественных природных материалов (камень, дерево, металлические конструкции);

мероприятия по обеспечению пожарной и экологической безопасности;

мероприятия по регулировке озеленения, санитарные рубки, уборка сухостоя.

В границах зоны охраняемого природного ландшафта запрещается:
строительство объектов капитального строительства за исключением объектов, предусмотренных при работах по благоустройству территории;

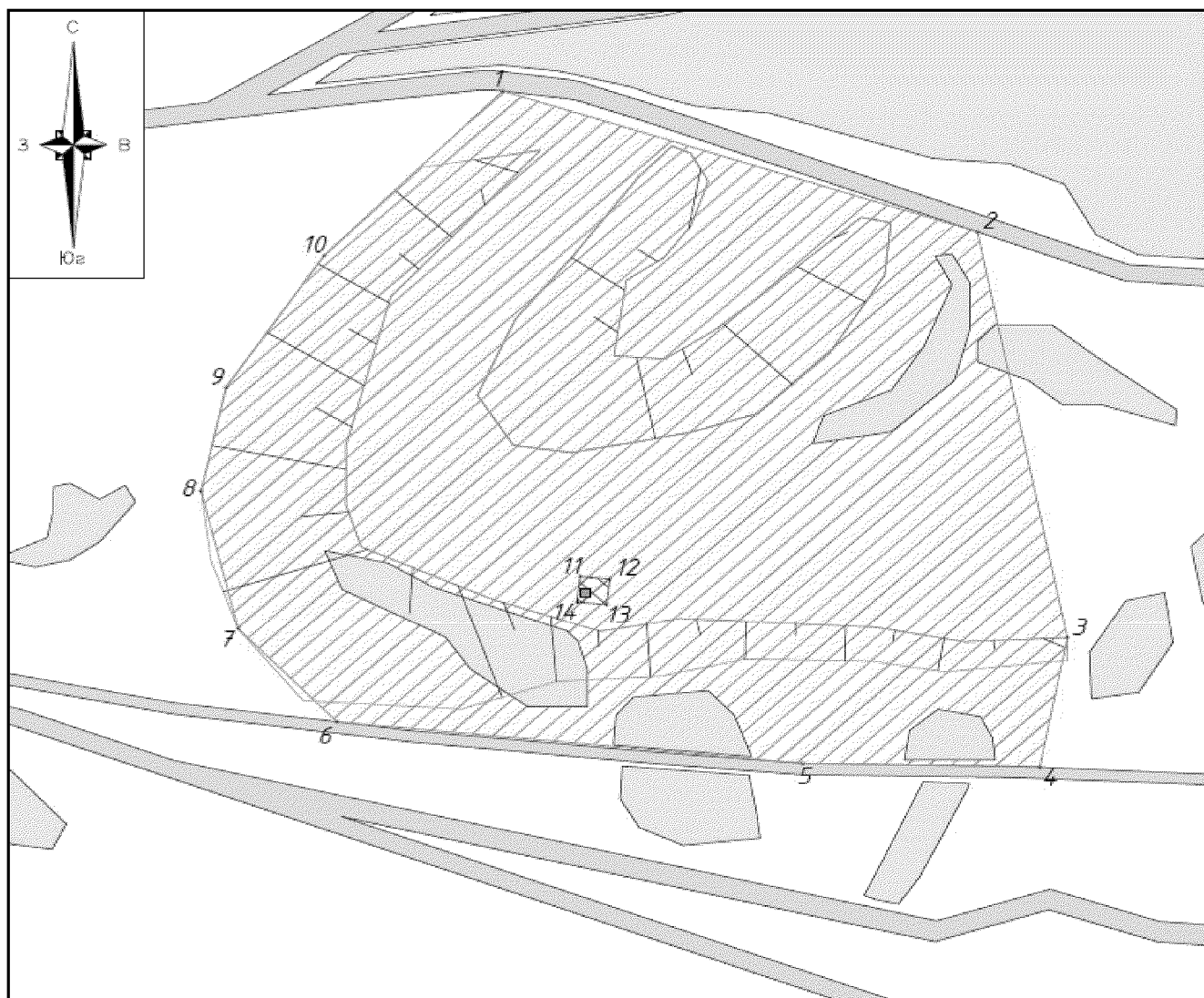
изменение соотношения открытых и закрытых пространств природного ландшафта;








проведение всех видов работ, нарушающих природный гидрогеологический режим;

размещение объектов, являющихся источниками повышенной пожаро- и взрывоопасности, и других источников вредностей, а также объектов, наносящих физический и эстетический ущерб природному ландшафту;



изменение высотных отметок рельефа более чем на 0,5 метра.

4. Графическая часть



-  Рассматриваемый объект культурного наследия регионального значения, находящийся на государственной охране: "Обелиск памяти погибших в проливе Сенявина 24 - 25 августа 1974 года" по адресу: Чукотский автономный округ, Провиденский район, село Янракинот.
-  Транспортные сети
-  Озеленение
-  Формы рельефа с резким перепадом высот
-  Территория объекта культурного наследия
-  Зона охраняемого природного ландшафта ЗОПЛ
-  1 - Номер характерной (поворотной) точки границ зон охраны



						ЧАО-02-ПЭО-21-УЧ			
						Объект культурного наследия: "Обелиск памяти погибших в проливе Сенявина 24 - 25 августа 1974 года" по адресу: Чукотский автономный округ, Провиденский район, село Янракинот.			
Изн.	Кал.уч.	Лист	№ док.	Подпись	Дата	Графическая часть	Стадия	Лист	Листов
Проверил	Созрал И.В.						П	1	1
Выполнил	Хардин В.С.					Схема зон охраны объекта культурного наследия	ИП Ивченко И.А.		