

ПРАВИТЕЛЬСТВО ЧУКОТСКОГО АВТОНОМНОГО ОКРУГА

ПОСТАНОВЛЕНИЕ

от 29 июля 2024 года

№ 257

г. Анадырь

Об утверждении зоны охраны объекта культурного наследия регионального значения «Чукотстрой. Дистанция «38-й км» автодороги Эгвекинот-Иультин», расположенного по адресу: Чукотский автономный округ, Иультинский район, 38 км трассы «Эгвекинот-Иультин», в 65 м северо-западнее автодороги Эгвекинот-Иультин

В соответствии с Федеральным законом от 25 июня 2002 года № 73-ФЗ «Об объектах культурного наследия (памятниках истории и культуры) народов Российской Федерации», Положением о зонах охраны объектов культурного наследия (памятников истории и культуры) народов Российской Федерации, утвержденным Постановлением Правительства Российской Федерации от 12 сентября 2015 года № 972, Законом Чукотского автономного округа от 31 мая 2010 года № 50-ОЗ «О сохранении, использовании, популяризации и государственной охране объектов культурного наследия (памятников истории и культуры) в Чукотском автономном округе», Правительство Чукотского автономного округа

ПОСТАНОВЛЯЕТ:

1. Утвердить зону охраны объекта культурного наследия регионального значения «Чукотстрой. Дистанция «38-й км» автодороги Эгвекинот-Иультин», расположенного по адресу: Чукотский автономный округ, Иультинский район, 38 км трассы «Эгвекинот-Иультин», в 65 м северо-западнее автодороги Эгвекинот-Иультин согласно приложению к настоящему постановлению.

2. Возмещение убытков, причиненных в связи с установлением зоны охраны объекта культурного наследия регионального значения, указанной в пункте 1 настоящего постановления, осуществляется в соответствии с законодательством Российской Федерации.

3. Комитету по охране объектов культурного наследия Чукотского автономного округа (Девяткин В.И.) разместить информацию о зоне охраны объекта культурного наследия регионального значения, указанной в пункте 1

настоящего постановления, в федеральной государственной информационной системе территориального планирования.

4. Рекомендовать Администрации городского округа Эгвекинот (Зеленская Н.М.) разместить информацию о зоне охраны объекта культурного наследия регионального значения, указанной в пункте 1 настоящего постановления, в информационной системе обеспечения градостроительной деятельности.

5. Контроль за исполнением настоящего постановления возложить на Комитет по охране объектов культурного наследия Чукотского автономного округа (Девяткин В.И.).

Председатель Правительства



В.Г. Кузнецов

ЗОНА
охраны объекта культурного наследия регионального значения
«Чукотстрой. Дистанция «38-й км», расположенного по адресу:
Чукотский АО, Иультинский район, Иультинский район, 38 км трассы
«Эгвекинот-Иультин», в 65 м северо-западнее автодороги
Эгвекинот-Иультин

1. Состав зон охраны объекта культурного наследия

Для зоны охраны объекта культурного наследия регионального значения «Чукотстрой. Дистанция «38-й км», расположенного по адресу: Чукотский АО, Иультинский район, Иультинский район, 38 км трассы «Эгвекинот-Иультин», в 65 м северо-западнее автодороги Эгвекинот-Иультин (далее – объект культурного наследия) определен следующий состав зон охраны - Охранная зона объекта культурного наследия.

Охранная зона объекта культурного наследия – территория, которая назначается на основании исследования исторического ландшафтного окружения объекта культурного наследия. Данная зона устанавливается на открытую территорию, примыкающую к территории объекта культурного наследия в целях сохранения традиционного восприятия объекта культурного наследия. Границы зоны сформированы исходя из планировочной структуры территории и сведений о границах земельных участках, зарегистрированных в ЕГРН. С юго-восточной стороны граница проходит вдоль границы земельного участка 87:06:010002:2 в границах которого проходит автодорога Эгвекинот-Иультин. С других сторон граница зоны проходит на расстоянии 50 метров от территории объекта культурного наследия в зоне его наилучшего восприятия. Внутренний контур границы зоны проходит по границе территории объекта культурного наследия.

Зона регулирования застройки и хозяйственной деятельности в отношении объекта культурного наследия не устанавливается в связи с его нахождением за границами населенных пунктов и отсутствием в его окружении земельных участков, разрешенные виды использования которых предусматривают застройку участка.

Зона охраняемого природного ландшафта в отношении объекта культурного наследия не устанавливается в связи с рядом факторов, главный среди которых – общая видовая принадлежность объекта культурного наследия как памятника истории, основной ценностью которого является подлинность происходивших в данном месте исторических событий, в данном случае относящихся к периоду 1946 - 1956 годов, и их значимость в

контексте истории региона и страны. Вместе с тем, окружающий природный ландшафт, его отдельные выразительные элементы не участвовали в формировании историко-культурной ценности объекта культурного наследия, как памятника истории. Также можно утверждать, что композиция расположения объекта культурного наследия имеет основную привязку к автодороге Эгвекинот-Иультин, а не к элементам ландшафта. Таким образом формирование и частичное преобразование окружающего ландшафта не влияет на историческую значимость объекта культурного наследия.

Иные объекты культурного наследия и выявленные объекты культурного наследия в границы зон охраны не вошли.

2. Режимы использования земель и земельных участков, требования к градостроительным регламентам в границах зон охраны объекта культурного наследия

Особый режим использования земель и земельных участков, требования к градостроительным регламентам в границах охранной зоны объекта культурного наследия.

В границах охранной зоны объекта культурного наследия разрешается:
применение специальных мер, направленных на сохранение и восстановление (регенерацию) историко-градостроительной и (или) природной среды объекта культурного наследия;
проведение мероприятий, направленных на обеспечение пожарной и экологической безопасности;

снос (демонтаж) некапитальных строений;
проведение работ по благоустройству территории: организация пешеходных дорожек, устройство элементов освещения, малых архитектурных форм (фонарные столбы, скамьи, ограждения, беседки), установка оборудования для санитарного содержания территории (мусорных контейнеров, туалетов);

мероприятия по регулировке озеленения: санитарные рубки, уборка сухостоя, посадка деревьев, кустарников;

капитальный ремонт и реконструкция существующих линейных объектов транспортной и инженерной инфраструктуры;

организация открытых парковок автотранспорта с грунтовым или твердым покрытием.

организация открытых парковок автотранспорта с грунтовым или твердым покрытием.

В границах охранной зоны объекта культурного наследия запрещается:
размещение объектов, являющихся источниками повышенной пожаро-взрывоопасности;

строительство объектов капитального строительства, за исключением применения специальных мер, направленных на сохранение и восстановление (регенерацию) историко-градостроительной и (или) природной среды объекта культурного наследия;

проведение строительных и иных работ на земельном участке, непосредственно связанном с земельным участком в границах территории объекта культурного наследия, без наличия в проектной документации раздела об обеспечении сохранности объекта культурного наследия;

использование строительных технологий, создающих динамические нагрузки на объект культурного наследия;

установка ограждений, не соответствующих следующим требованиям:
с просветом не менее 50 процентов поверхности ограждения;
высотой не более 1,5 метра.

установка и эксплуатация всех типов наружной рекламы;

размещение временных построек и объектов, за исключением временных построек и объектов, необходимых для осуществления работ по сохранению объекта культурного наследия;

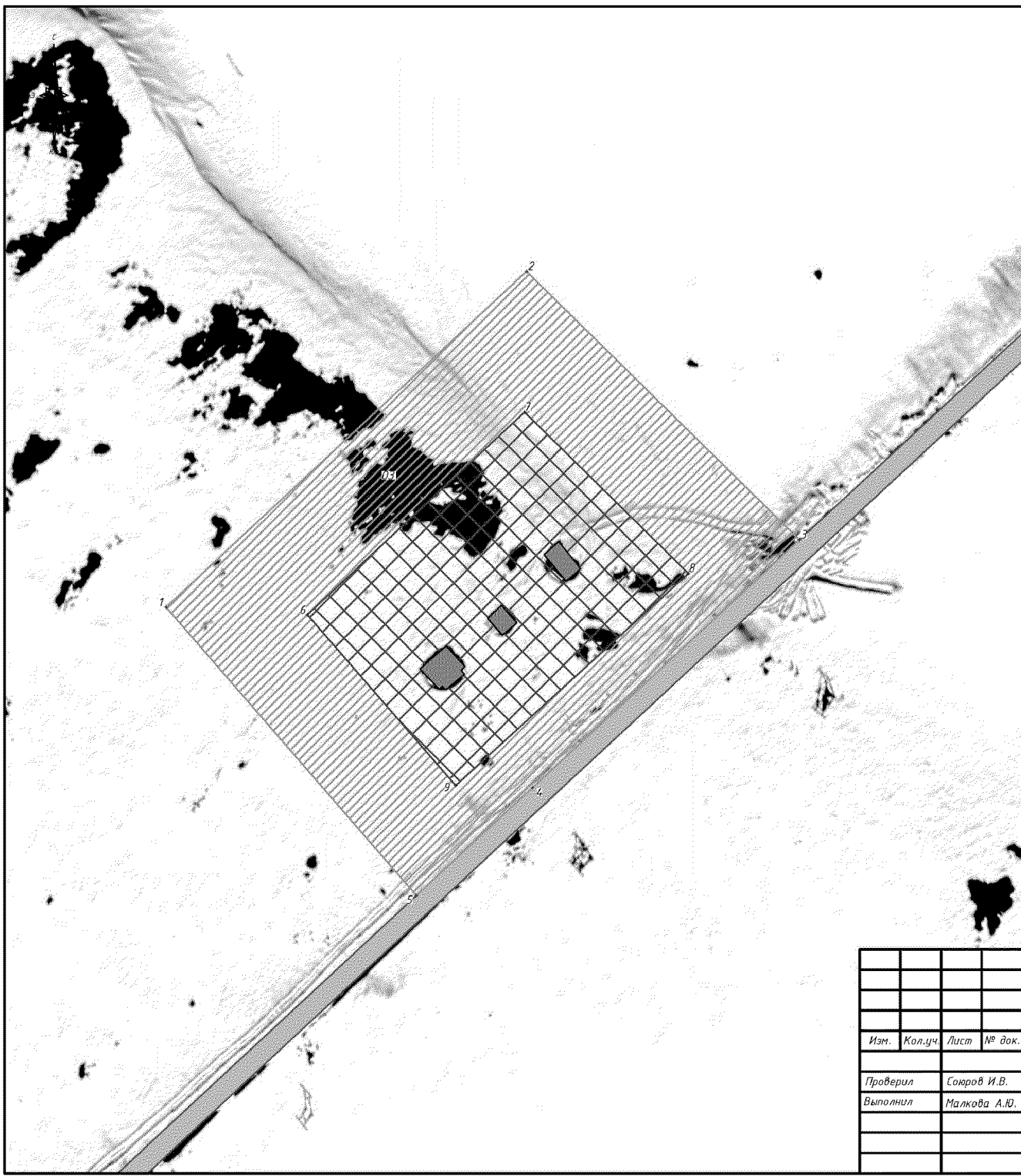
размещение антенно-мачтовых сооружений связи.

3. Описание границ охранной зоны объекта культурного наследия







Сведения об объекте					
№ п/п	Характеристики объекта		Описание характеристик		
1	2		3		
1.	Местоположение объекта		Чукотский АО, Иульгинский район		
2.	Площадь объекта +/- величина погрешности определения площади (P +/- Дельта P)		- -		
3.	Иные характеристики объекта				
Сведения о местоположении границ объекта					
1. Система координат МСК-87 (зона 7)					
2. Сведения о характерных точках границ объекта					
Обозначение характерных точек границ	Координаты, м		Метод определения координат характерной точки	Средняя квадратическая погрешность положения характерной точки (Mt), м	Описание обозначения точки на местности (примечания)
	X	Y			
1	2	3	4	5	6
Внешний контур					
1	1181865,59	7418598,50	аналитический	0,1 м	-
2	1182030,68	7418775,42	аналитический	0,1 м	-
3	1181898,56	7418909,38	аналитический	0,1 м	-
4	1181776,80	7418778,24	аналитический	0,1 м	-
5	1181723,75	7418721,30	аналитический	0,1 м	-
1	1181865,59	7418598,50	аналитический	0,1 м	-
Внутренний контур					
6	1181861,90	7418667,83	аналитический	0,1 м	-
7	1181961,40	7418774,46	аналитический	0,1 м	-

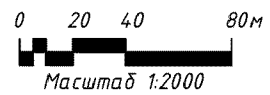
8	1181882,18	7418854,78	аналитический	0,1 м	-
9	1181777,87	7418740,58	аналитический	0,1 м	-
6	1181861,90	7418667,83	аналитический	0,1 м	-
Описание границ объекта					
Прохождение границы			Описание прохождения границы		
от точки		до точки	Протяженность, м	Дирекционный угол	
1	2	3	4		
Внешний контур					
1	2	241,98	46° 58' 52"		
2	3	188,15	134° 36' 18"		
3	4	178,95	227° 7' 26"		
4	5	77,82	227° 1' 24"		
5	1	187,62	319° 6' 55"		
Внутренний контур					
6	7	145,84	46° 58' 52"		
7	8	112,81	134° 36' 18"		
8	9	154,67	227° 35' 29"		
9	6	111,15	319° 6' 55"		



4. Графическая часть



Условные обозначения:

-  Рассматриваемый объект культурного наследия регионального значения, находящийся на государственной охране: «Чукотстрой. Дистанция "38-й км" автодороги Эгвекино-Иультин», расположенный по адресу: Чукотский АО, Иультинский район, Иультинский район, 38 км трассы "Эгвекино-Иультин", в 65 м северо-западнее автодороги Эгвекино-Иультин
-  Границы земельных участков по сведениям ЕГРН
-  Дорожно-транспортные сети
-  Территория объекта культурного наследия
-  Охранная зона объекта культурного наследия ОЗ
-  +1 Номер характерной (поворотной) точки границ зон охраны



						ЧАО-02-ПЗО-23-УЧ		
						«Чукотстрой. Дистанция "38-й км" автодороги Эгвекино-Иультин», расположенный по адресу: Чукотский АО, Иультинский район, Иультинский район, 38 км трассы "Эгвекино-Иультин", в 65 м северо-западнее автодороги Эгвекино-Иультин		
Изм.	Кол.уч.	Лист	№ док.	Подпись	Дата			
						Графическая часть		
Проверил	Союров И.В.					Стадия	Лист	Листов
Выполнил	Малкова А.Ю.					П	1	1
						Схема зон охраны объекта культурного наследия		
						ИП Займогов А.И.		