



ГУБЕРНАТОР ЯМАЛО-НЕНЕЦКОГО АВТОНОМНОГО ОКРУГА  
**ПОСТАНОВЛЕНИЕ**

18 марта 2016 г.

№ 46-ПГ

г. Салехард

**Об утверждении сводного плана тушения лесных пожаров  
на территории Ямало-Ненецкого автономного округа  
в 2016 году**

В соответствии со статьёй 53.3 Лесного кодекса Российской Федерации, постановлением Правительства Российской Федерации от 18 мая 2011 года № 378 «Об утверждении Правил разработки сводного плана тушения лесных пожаров на территории субъекта Российской Федерации», в целях успешного решения задач по организации тушения лесных пожаров, оперативного реагирования на возможные чрезвычайные ситуации, связанные с пожароопасным периодом на территории Ямало-Ненецкого автономного округа, **п о с т а н о в л я ю:**

1. Утвердить прилагаемый сводный план тушения лесных пожаров на территории Ямало-Ненецкого автономного округа в 2016 году.

2. Исполнительным органам государственной власти Ямало-Ненецкого автономного округа, задействованным в реализации положений сводного плана тушения лесных пожаров на территории Ямало-Ненецкого автономного округа в 2016 году, обеспечить его исполнение.

3. Контроль за исполнением настоящего постановления возложить на первого заместителя Губернатора Ямало-Ненецкого автономного округа Ситникова А.В.

Губернатор  
Ямало-Ненецкого автономного округа



Д.Н. Кобылкин

## УТВЕРЖДЁН

постановлением Губернатора  
Ямало-Ненецкого автономного округа  
от 18 марта 2016 года № 46-ПГ

### СВОДНЫЙ ПЛАН

тушения лесных пожаров на территории  
Ямало-Ненецкого автономного округа в 2016 году

#### I. Характеристика лесов на территории Ямало-Ненецкого автономного округа

Площадь территории Ямало-Ненецкого автономного округа – 76 925 тыс. га, что составляет 4,5% территории страны и 52,5% территории Тюменской области. Северная граница Ямало-Ненецкого автономного округа (далее – автономный округ) (по Карскому морю и Обской губе) является государственной границей Российской Федерации. На западе автономный округ граничит с Республикой Коми. На юге проходит граница с Ханты-Мансийским автономным округом - Югрой, на востоке – с Красноярским краем.

Территория автономного округа характеризуется слабой заселенностью и большой контрастностью в размещении населения, средняя плотность составляет 0,7 человек на км<sup>2</sup>. Более плотно заселены полосы вдоль железнодорожных магистралей и речных транспортных артерий (до 5 – 10 человек на км<sup>2</sup>), наряду с этим имеются малообитаемые территории проживания малочисленных народов Севера, где плотность населения уменьшается до одного человека на 10 и более км<sup>2</sup>.

Территория автономного округа располагается в арктической зоне Западно-Сибирской низменности, а также на восточных склонах гор Полярного и Приполярного Урала. Значительную часть территории автономного округа составляют полуострова Ямал, Тазовский и Гыданский. В состав территории автономного округа также включена группа островов в Карском море (Белый, Шокальского, Вилькицкого, Неупокоева, Олений и др.). Протяженность автономного округа с севера юг – 1150 км, с запада на восток – 1130 км.

Автономный округ – это центральная часть России. Крайняя северная точка материковой части автономного округа находится под 73° 30' северной широты, что оправдывает ненецкое название полуострова – Край Земли.

Вся территория автономного округа относится к территории Крайнего Севера (более половины территории находится за Полярным кругом).

Природно-климатические условия Крайнего Севера оказывают значительное влияние на жизнедеятельность людей, развитие всего комплекса производственной и социальной инфраструктуры.

Территория автономного округа (тундра, лесотундра, северная тайга) относится к зонам наибольшего и повышенного дискомфорта климата. Вся территория автономного округа входит в зону ультрафиолетового дефицита.

Автономный округ расположен в трех климатических поясах: арктическом (климат полярных пустынь и тундры), субарктическом (климат лесотундры) и умеренном (климат тайги). В целом климат автономного округа характеризуется суровой продолжительной зимой с длительным залеганием снежного покрова, короткими переходными периодами, коротким холодным летом, поздними весенними и ранними осенними заморозками.

В соответствии с приказом Министерства природных ресурсов и экологии Российской Федерации (далее – МПР РФ) от 18 августа 2014 года № 367 «Об утверждении Перечня лесорастительных зон Российской Федерации и Перечня лесных районов Российской Федерации» леса автономного округа отнесены к Западно-Сибирскому району притундровых лесов и редкостойной тайги, зоны притундровых лесов и редкостойной тайги и Западно-Сибирскому северо-таежному равнинному району Таежной зоны.

### 1.1. Характеристика лесов на территории автономного округа

Общая площадь территории автономного округа составляет 76 925,0 тыс. га с распределением по категории земель:

- земли лесного фонда автономного округа составляют 31 685,488 тыс. га, в том числе покрытые лесной растительностью – 15 559,0 тыс. га.

Из площади лесных земель на долю покрытых лесной растительностью земель приходится 15559,0 тыс. га или 49,1% общей площади лесов. Лесистость территории автономного округа неоднородна в пределах границ муниципальных образований и составляет от 59,4% в Красноселькупском районе до 20,3% в Приуральском районе. В Ямальском и Тазовском районах лесистость близка к 0%, эти районы расположены в географических зонах арктической и субарктической тундры. В целом по автономному округу лесистость территории, по данным государственного лесного реестра на 01 января 2015 года, составляет 20,9 %. Не покрытые лесной растительностью земли – 1586,5 тыс. га (5,0%) представлены в основном естественными рединами – 1153,7 тыс. га или 3,6% общей площади лесов на землях лесного фонда.

В площади нелесных земель преобладают болота – 12311,1 тыс. га и воды – 1914,5 тыс. га или 38,9 и 6,0% от всей площади лесов на землях лесного фонда соответственно.

Приведенное распределение земель по категориям обусловлено их естественным распределением и характерно для бореальных лесов Крайнего Севера. При этом определенное влияние оказывает использование их (земель) для нужд нефтегазового комплекса.

В целях формирования на землях лесного фонда в автономном округе территориальных единиц управления в области использования, охраны, защиты и воспроизводства лесов, в соответствии с приказом Рослесхоза от 07 мая 2008 года

№ 140 «Об определении количества лесничеств на территории Ямало-Ненецкого автономного округа и установлении их границ» в лесном фонде автономного округа образовано 5 лесничеств;

- земли особо охраняемых природных территорий (далее – ООПТ) федерального значения составляют – 1 509,482 тыс. га, в том числе покрытые лесной растительностью – 522,965 тыс. га.

На территории автономного округа расположены две территории ООПТ Федерального значения не входящих в состав земель лесного фонда в автономном округе.

Федеральное государственное бюджетное учреждение «Государственный природный заповедник «Гыданский» расположенный в Тазовском районе и является самым северным природно-охранном комплексом в Западной Сибири, общая площадь которого составляет – 878,174 тыс. га. Территория заповедника находится в Атлантической области Арктического климатического пояса. Среднегодовая температура воздуха — 10С. Продолжительность безморозного периода колеблется от 55 до 70 дней. Снежный покров держится около 240 дней. На территории заповедника распространена сплошная мерзлота. Глубина слоя сезонного оттаивания не превышает 0,8-1,2 м.

Федеральное государственное бюджетное учреждение Государственный природный заповедник «Верхне-Тазовский» (далее – ФГБУ «ГПЗ «Верхне-Тазовский») расположен на территории автономного округа в юго-восточной части муниципального образования Красноселькупского района. Общая площадь заповедника 631,308 тыс. га, покрытая лесом площадь составляет – 522,965 тыс. га. В целях организации управления охраны, защиты, воспроизводства лесов, расположенных на землях ООПТ, в соответствии с приказом МПР РФ от 16 июля 2007 года № 181 «Об утверждении особенностей использования, охраны, защиты, воспроизводства лесов, расположенных на особо охраняемых природных территориях», приказом ФГБУ «ГПЗ «Верхне-Тазовский» по заповеднику от 14 апреля 2008 года № 11 «О лесничествах» образовано 2 участковых лесничества на территории заповедника (Раттинское и Покольское);

- земли населенных пунктов составляют 212,6 тыс. га, в том числе покрытые лесной растительностью – 37,5 тыс. га.

К данной категории земель относятся леса, расположенные на землях городских населенных пунктов, в частности, в границах городской черты г. Муравленко, и именуется как «городские леса». Общая площадь городских лесов по данным лесоустройства составляет 7,368 тыс. га, в том числе покрытые лесной растительностью земли – 5,936 тыс. га.

По своему назначению городские леса, выполняя защитные и санитарно-гигиенические функции, являются рекреационными лесами, где осуществляется отдых жителей г. Муравленко. Средний возраст насаждений – 118 лет. Средний запас древостоев на 1 га покрытых лесной растительностью земель составляет по сосне 88 куб. м., по березе – 21 куб. м. Средний прирост на 1 га покрытых лесной растительностью земель – 0,5 куб. м., в том числе по сосне – 0,5 куб. м. Средний состав насаждений, составляющих городские леса, – 10С+Б Ив К;

- земли сельскохозяйственного назначения составляют 30 537,3 тыс. га, из них покрытые лесами – 669,9 тыс. га, в том числе по муниципальным образованиям автономного округа:

- земли промышленности, энергетики, транспорта, связи, радиовещания, телевидения, информатики, земли для обеспечения составляют 187 тыс. га, в том числе покрытые лесной растительностью – 1,0 тыс. га;

- земли запаса составляют 5 157,5 тыс. га, в том числе покрытые лесной растительностью – 203 тыс. га;

- земли водного фонда составляют 7 814,3 тыс. га.

Лесоустройство покрытых лесом земель населенных пунктов (часть – 205,232 тыс. га), земель сельскохозяйственного назначения, земель промышленности, земель запаса, земель водного фонда не проводилось, в связи с чем таксационные характеристики лесов отсутствуют.

Распределение площади лесов на землях автономного округа по целевому назначению и по категориям защитных лесов  
(на территории которых проведено лесоустройство)

Таблица 1.1.1

Целевое распределение и категории защитных лесов	Всего по автономному округу (тыс. га)	
	общая площадь	покрытые лесной растительностью
1	2	3
1. Леса на землях лесного фонда	31685,5	15559,0
Защитные леса – всего	12496,7	5892,1
В том числе по категориям		
Леса, выполняющие функции защиты природных и иных объектов, – всего	84,4	42,4
В том числе		
Защитные полосы лесов, расположенные вдоль железнодорожных путей общего пользования, федеральных автомобильных дорог общего пользования, автомобильных дорог общего пользования, находящихся в собственности субъектов Российской Федерации	75,1	36,8
Зеленые зоны	4,4	2,5
Лесопарковые зоны	4,9	3,1
Ценные леса – всего	12412,8	5849,7
В том числе		
Леса, расположенные в пустынных, полупустынных, лесостепных,	11292,7	5091,2

1	2	3
лесотундровых зонах, степях, горах		
Запретные полосы лесов, расположенные вдоль водных объектов	80,6	62,2
Нерестоохраняемые полосы лесов	1039,0	696,3
Эксплуатационные леса	19188,8	9666,9
2. Городские леса – леса, выполняющие функции защиты природных и иных объектов	7,4	5,9
3. Леса, расположенные на особо охраняемых природных территориях	631,3	523,0
Всего лесов	32324,2	16097,6
В том числе защитные леса	13135,4	6426,4
Эксплуатационные леса	19188,8	9671,2

Сведения о природной пожарной опасности приведены в приложении № 1 к настоящему сводному плану. Средний класс природной пожарной опасности равен 4,0, что свидетельствует о средней пожарной опасности в лесах автономного округа.

Наиболее опасные в пожарном отношении участки леса (I и III класса) занимают 16,6 % площади. Пожароопасный сезон (по фактической горимости) наступает по мере таяния снега и просыхания поверхности почвы и напочвенного покрова. Пожароопасный сезон на территории автономного округа начинается с июня и длится до сентября, в среднем составляет 60 – 70 дней. За последние пять лет более всего подвергались возникновению лесных пожаров территории Ямальского, Ноябрьского и Таркосалинского лесничеств. Причиной возгораний в 80% случаев от общего количества лесных пожаров являлась гроза.

## **II. Меры по противопожарному обустройству населенных пунктов, объектов экономики и инфраструктуры, подверженных угрозе лесных пожаров**

Департаментом природно-ресурсного регулирования, лесных отношений и развития нефтегазового комплекса автономного округа (далее – ДПРР ЯНАО) в 2015 году по результатам аукциона по продаже права на заключение договора купли-продажи лесных насаждений в соответствии со статьями 75, 77 Лесного кодекса Российской Федерации заключены договоры купли-продажи лесных насаждений, расположенных на землях лесного фонда автономного округа для заготовки древесины на лесном участке, определенном под противопожарные разрывы. В результате выполнения данных мероприятий проложено 21,9 км, противопожарных разрывов для обеспечения пожарной безопасности 13 населенных пунктов, подверженных угрозе от лесных пожаров. Кроме того, в рамках противопожарного обустройства в городских лесах города Муравленко

проложено 3,54 км минерализованных полос (приложение № 2 к настоящему сводному плану).

В рамках противопожарного обустройства лесов автономного округа в 2015 году выполнен следующий объем работ:

Вид мероприятия	Объем
1	2
Устройство противопожарных минерализованных полос (км)	160
Прочистка противопожарных минерализованных полос (км)	252
Благоустройство зон отдыха граждан, пребывающих в лесах (шт.)	17
Установка шлагбаумов, устройство преград, обеспечивающих ограничение пребывания граждан в лесах в целях обеспечения пожарной безопасности (шт.)	11
Установка и размещение стендов, знаков и указателей, содержащих информацию о мерах пожарной безопасности в лесах (шт.)	82

В рамках противопожарного обустройства лесов автономного округа в 2016 году планируется обустроить (создать):

Вид мероприятия	Объем
1	2
Устройство противопожарных минерализованных полос (км)	160
Прочистка противопожарных минерализованных полос (км)	252
Установка шлагбаумов, устройство преград, обеспечивающих ограничение пребывания граждан в лесах в целях обеспечения пожарной безопасности (шт.)	11
Установка и размещение стендов, знаков и указателей, содержащих информацию о мерах пожарной безопасности в лесах (шт.)	82

В силу природных географических условий, наличия многочисленных озер, обширных болот и насаждений с избыточно увлажненными почвами на землях автономного округа проведение профилактического контролируемого противопожарного выжигания хвороста, лесной подстилки, сухой травы и других лесных горючих материалов не осуществляется.

### **III. Перечень и состав лесопожарных формирований, пожарной техники и оборудования, порядок привлечения и использования таких средств в соответствии с уровнем пожарной опасности в лесах**

В соответствии с постановлением Правительства автономного округа от 12 августа 2013 года № 636-П «Об оптимизации деятельности государственных

учреждений Ямало-Ненецкого автономного округа» целью деятельности окружного автономного учреждения «Леса Ямала» (далее – ОАУ «Леса Ямала») является выполнение работ по тушению лесных пожаров, осуществление отдельных мер пожарной безопасности в лесах, обеспечение и непосредственное осуществление рационального, непрерывного и неистощительного использования лесов, их охраны, защиты, воспроизводства, исходя из принципов устойчивого управления лесами и сохранения биологического разнообразия лесных экосистем, повышения экологического и ресурсного потенциала лесов, удовлетворения потребностей общества в лесных ресурсах на основе научно обоснованного многоцелевого лесопользования в интересах Российской Федерации, и автономного округа.

В соответствии с приказом Федерального агентства лесного хозяйства от 01 декабря 2015 года № 441 «Об утверждении зон лесоавиационных работ по охране лесов от пожаров» ОАУ «Леса Ямала» к тушению лесных пожаров привлекается в зоне осуществления лесоавиационных работ по охране лесов от пожаров с применением наземных и (или) авиационных сил и средств на площади 26 051,5 тыс. га.

Сведения о лесопожарных формированиях, осуществляющих охрану лесов от пожаров, приведены в приложении № 3 к настоящему сводному плану.

В приложении № 4 к настоящему сводному плану приведена информация о силах и средствах лесопожарных формирований, пожарной техники и оборудования.

На всей территории автономного округа, 76 925,0 тыс. га, к обнаружению и тушению лесных и тундровых пожаров, в том числе в зоне осуществления лесоавиационных работ по охране лесов от пожаров с применением наземных и (или) авиационных сил и средств, в том числе на землях ООПТ, сельскохозяйственного назначения, землях поселений и иных категориях земель привлекается государственное казённое учреждение «Управление аварийно-спасательной службы Ямало-Ненецкого автономного округа» (далее – ГКУ «Ямалспас»), которое является подведомственным учреждением департамента гражданской защиты и пожарной безопасности автономного округа (далее – ДГЗ ЯНАО).

#### **IV. Перечень сил и средств подразделений пожарной охраны и аварийно-спасательных формирований, которые могут быть привлечены в установленном порядке к тушению лесных пожаров, и порядок привлечения таких сил и средств в соответствии с уровнем пожарной опасности в лесах**

В случае установления на территории автономного округа чрезвычайной ситуации в лесах, возникшей вследствие лесных пожаров, и необходимости задействования дополнительных сил и средств пожаротушения привлекаются силы и средства подразделений пожарной охраны и аварийно-спасательных



формирований, которые могут быть привлечены в установленном порядке к тушению лесных пожаров (приложение № 5 к настоящему сводному плану).

Государственное казенное учреждение «Противопожарная служба Ямало-Ненецкого автономного округа» (далее – ГКУ «Противопожарная служба ЯНАО»), а также федеральное государственное казенное учреждение «Специализированная пожарно-спасательная часть федеральной противопожарной службы по Ямало-Ненецкому автономному округу» оказывают содействие в тушении лесных пожаров, сотрудники подразделений привлекаются на тушение лесных пожаров. Снабжение средствами пожаротушения, доставка к месту тушения лесных пожаров привлеченных сотрудников осуществляются в составе десантных пожарных групп.

Привлечение организаций всех форм собственности для ликвидации чрезвычайной ситуации на территории автономного округа возможно в соответствии с Федеральным законом от 21 декабря 1994 года № 68-ФЗ «О защите населения и территории от чрезвычайных ситуаций природного и техногенного характера» и постановлением Правительства Российской Федерации от 30 декабря 2003 года № 794 «О единой государственной системе предупреждения и ликвидации чрезвычайных ситуаций» по решению Главного управления Министерства Российской Федерации по делам гражданской обороны, чрезвычайным ситуациям и ликвидации последствий стихийных бедствий по автономному округу (далее – ГУ МЧС России по ЯНАО), а также комиссии по предупреждению и ликвидации чрезвычайных ситуаций и обеспечению пожарной безопасности в автономном округе (далее – КЧС и ОПБ в ЯНАО).

Привлечение сил и средств подразделений пожарной охраны, подчиненных ДГЗ ЯНАО, ГУ МЧС России по ЯНАО, для ликвидации чрезвычайных ситуаций в лесах, возникших вследствие лесных пожаров на территории автономного округа, осуществляется на основании решения КЧС и ОПБ в ЯНАО по согласованию с начальником ГУ МЧС России по ЯНАО в соответствии с Правилами привлечения сил и средств подразделений пожарной охраны для ликвидации чрезвычайной ситуации в лесах, возникшей вследствие лесных пожаров, утвержденными постановлением Правительства Российской Федерации от 05 мая 2011 года № 344.

Привлечение сил и средств подразделений пожарной охраны для ликвидации чрезвычайной ситуации в лесах, возникшей вследствие лесных пожаров, и проведение аварийно-спасательных работ на территории автономного округа совместно с другими участниками тушения природных пожаров осуществляется в соответствии с Правилами введения чрезвычайных ситуаций в лесах, возникших вследствие лесных пожаров, и взаимодействия органов государственной власти, органов местного самоуправления в условиях таких чрезвычайных ситуаций, утвержденными постановлением Правительства Российской Федерации от 17 мая 2011 года № 376.

Привлечение сил и средств подразделений пожарной охраны также осуществляется при угрозе перехода природных пожаров на населенный пункт или производственный объект при остаточном расстоянии до него 5 км и при

иных условиях объявления режима чрезвычайной ситуации вследствие природных пожаров.

Общее руководство и координация деятельности служб, задействованных в ликвидации чрезвычайной ситуации, возлагается на лицо, ответственное за ликвидацию чрезвычайной ситуации, в соответствии с законодательством Российской Федерации.

#### **V. Меры по созданию резерва пожарной техники и оборудования, противопожарного снаряжения и инвентаря, транспортных средств и горюче-смазочных материалов**

Материальные средства окружного резерва представляют собой продукцию коммунального хозяйства (кабельная продукция, дизельные агрегаты, строительные материалы и др.), а также продукцию специальной направленности (быстровозводимые жилые модули, полевые кухни, отопительные печи, вещевое имущество и другие материальные ресурсы).

Резерв пожарной техники и оборудования, противопожарного снаряжения и инвентаря, транспортных средств и горюче-смазочных материалов (приложение № 6 к настоящему сводному плану) находятся в исправном состоянии. Техническое обслуживание (консервация) проводятся в сроки, определённые техническими требованиями к хранению.

Хранение и обслуживание резерва материальных ресурсов осуществляется на основании заключенного государственного контракта с хранителями резерва в соответствии с Федеральным законом от 05 апреля 2013 года № 44-ФЗ «О контрактной системе в сфере закупок товаров, работ, услуг для обеспечения государственных и муниципальных нужд» в городе Лабытнанги.

В соответствии с государственным контрактом в окружной резерв медикаментов и медицинского имущества заложены комплекты индивидуальные медицинские гражданской защиты в количестве 500 комплектов.

В соответствии с постановлением Правительства автономного округа от 20 декабря 2010 года № 491-П «Об утверждении Положения о резерве материальных ресурсов, резерве медикаментов и медицинского имущества в целях гражданской обороны и ликвидации чрезвычайных ситуаций на территории Ямало-Ненецкого автономного округа», в целях заблаговременного и оперативного оснащения привлекаемых к тушению природных пожаров сил и средств ГКУ «Противопожарная служба ЯНАО» из окружного резерва выдано соответствующее имущество с распределением по филиалам на территории автономного округа.

Хранение окружного резерва горюче-смазочных материалов осуществляется на базе муниципального предприятия «Салехардремстрой» муниципального образования город Салехард.

При выполнении авиационных работ, авиационного патрулирования лесов, работ по тушению лесных пожаров доставка авиационных команд, пожарной техники, оборудования, снаряжения и других необходимых грузов к местам

проведения работ и обратно осуществляется вертолетами типа Ми-8, МИ-8МТВ, AS-350В3 с взлетно-посадочных площадок и аэропортов в районы выполнения работ.

В районе выполнения работ посадочные площадки для воздушных судов подбираются экипажем воздушного судна в полете (подбор посадочной площадки с воздуха).

Посадочные площадки для самолетов и вертолетов, используемых в целях проведения авиационных работ по охране и защите лесов, приведены в приложении № 7 к настоящему сводному плану.

## **VI. Мероприятия по координации работ, связанных с тушением лесных пожаров**

### **6.1. Мероприятия, осуществляемые уполномоченными ведомствами при ликвидации лесных пожаров**

Мероприятия по координации работ, связанных с тушением лесных пожаров на территории автономного округа, осуществляются в соответствии с регламентом привлечения к тушению лесных пожаров лесопожарных формирований, подразделений пожарной охраны и аварийно-спасательных формирований, иных организаций и лиц в зависимости от уровня пожарной опасности в лесах (далее – регламент) (таблица 9.3.), в рамках которого предусмотрены мероприятия по недопущению распространения лесных пожаров, возникновения и развития чрезвычайной ситуации, связанной с ними.

В регламенте отражены лесопожарные формирования, привлекаемые к тушению природных пожаров по уровням пожарной опасности. В регламенте указаны ответственные лица лесопожарных формирований, контактные данные руководителей, расписан порядок их привлечения.

Правительство автономного округа контролирует исполнение принятых нормативных правовых актов в части обеспечения пожарной безопасности на территории субъекта, в том числе в лесах на землях всех категорий.

Координационным органом территориальной подсистемы единой государственной системы предупреждения и ликвидации чрезвычайных ситуаций (далее – РСЧС) на региональном уровне (в пределах автономного округа) является КЧС и ОПБ в ЯНАО. Состав КЧС и ОПБ в ЯНАО утвержден постановлением Губернатора автономного округа от 14 августа 2008 года № 81-ПГ.

На муниципальном уровне (в пределах территории муниципальных образований в автономном округе (далее – муниципальные образования)) – комиссии по предупреждению и ликвидации чрезвычайных ситуаций и обеспечению пожарной безопасности в муниципальных образованиях.

КЧС и ОПБ в ЯНАО, комиссии по предупреждению и ликвидации чрезвычайных ситуаций и обеспечению пожарной безопасности в муниципальных образованиях обеспечивают рассмотрение вопросов по обеспечению пожарной безопасности на территории автономного округа и муниципальных образований.

Принимают необходимые меры для устранения проблемных вопросов в указанной сфере деятельности. Осуществляют координацию деятельности органов управления и сил по обеспечению пожарной безопасности населения, защиты от лесных и торфяных пожаров лесов, объектов экономики и населенных пунктов на территории автономного округа, предотвращение негативных последствий и снижение материального ущерба, наносимого лесными и торфяными пожарами в пожароопасный период.

В целях координации работ, связанных с тушением лесных пожаров, ДПРР ЯНАО:

- осуществляет в установленном порядке сбор, анализ и обмен информацией по лесным пожарам на землях лесного фонда автономного округа через региональную диспетчерскую службу лесного хозяйства;

- организует взаимодействие между региональной диспетчерской службой лесного хозяйства и отделами (лесничествами) по вопросам тушения лесных пожаров, выходящих из-под контроля, угрожающих населенным пунктам, производственным объектам, и при объявлении чрезвычайной ситуации в лесах;

- готовит информацию о необходимости привлечения сил и средств подразделений пожарной охраны, а также сил и средств ГУ МЧС России по ЯНАО при поступлении сообщения об угрозе населенному пункту, производственным объектам и при объявлении чрезвычайной ситуации, связанной с природными пожарами.

Органы местного самоуправления муниципальных образований организуют и осуществляют работу с населением по вопросам соблюдения требований пожарной безопасности. Выполняют мероприятия по противопожарному обустройству населенных пунктов.

Постоянно действующим органом управления территориальной подсистемы РСЧС на региональном уровне является ГУ МЧС России по ЯНАО как орган, специально уполномоченный решать задачи гражданской обороны и задачи по предупреждению и ликвидации чрезвычайных ситуаций в автономном округе.

Органом повседневного управления территориальной подсистемы РСЧС на региональном уровне является федеральное казенное учреждение «Центр управления в кризисных ситуациях ГУ МЧС России по ЯНАО».

На муниципальном уровне – единые дежурно-диспетчерские службы муниципальных образований.

Основными мероприятиями, проводимыми органами управления и силами территориальной подсистемы РСЧС, являются:

а) в режиме повседневной деятельности:

- изучение состояния окружающей среды и прогнозирование чрезвычайных ситуаций;

- сбор, обработка и обмен в установленном законодательством Российской Федерации порядке информацией в области защиты населения и территорий от чрезвычайных ситуаций и обеспечения пожарной безопасности;

- разработка и реализация целевых и научно-технических программ и мер по предупреждению чрезвычайных ситуаций и обеспечению пожарной безопасности;
- планирование действий органов управления и сил территориальной подсистемы РСЧС, организация подготовки и обеспечения их деятельности;
- подготовка населения к действиям в чрезвычайных ситуациях, в том числе при получении сигналов экстренного оповещения;
- пропаганда знаний в области защиты населения и территорий от чрезвычайных ситуаций и обеспечения пожарной безопасности;
- руководство созданием, размещением, хранением и восполнением резервов материальных ресурсов для ликвидации чрезвычайных ситуаций;
- проведение в пределах своих полномочий государственной экспертизы, надзора и контроля в области защиты населения и территорий от чрезвычайных ситуаций и обеспечения пожарной безопасности;
- осуществление в пределах своих полномочий необходимых видов страхования;
- проведение мероприятий по подготовке к эвакуации населения, материальных и культурных ценностей в безопасные районы, их размещению и возвращению соответственно в места постоянного проживания либо хранения, а также жизнеобеспечению населения в чрезвычайных ситуациях;
- ведение статистической отчетности о чрезвычайных ситуациях, участие в расследовании причин аварий и катастроф, а также выработке мер по устранению причин подобных аварий и катастроф;
- б) в режиме повышенной готовности:
  - усиление контроля за состоянием окружающей среды, прогнозирование возникновения чрезвычайных ситуаций и их последствий;
  - введение при необходимости круглосуточного дежурства руководителей и должностных лиц органов управления и сил территориальной подсистемы РСЧС на стационарных пунктах управления;
  - непрерывный сбор, обработка и передача органам управления и силам территориальной подсистемы РСЧС данных о прогнозируемых чрезвычайных ситуациях, информирование населения о чрезвычайных ситуациях;
  - принятие оперативных мер по предупреждению возникновения и развития чрезвычайных ситуаций, снижению размеров ущерба и потерь в случае их возникновения, а также повышению устойчивости и безопасности функционирования организаций в чрезвычайных ситуациях;
  - уточнение планов действий (взаимодействия) по предупреждению и ликвидации чрезвычайных ситуаций и иных документов;
  - приведение при необходимости сил и средств территориальной подсистемы РСЧС в готовность к реагированию на чрезвычайные ситуации, формирование оперативных групп и организация выдвижения их в предполагаемые районы действий;
  - восполнение при необходимости резервов материальных ресурсов, созданных для ликвидации чрезвычайных ситуаций;

- проведение при необходимости эвакуационных мероприятий;
- в) в режиме чрезвычайной ситуации:
  - непрерывный контроль за состоянием окружающей среды, прогнозирование развития возникших чрезвычайных ситуаций и их последствий;
  - оповещение руководителей исполнительных органов государственной власти автономного округа, территориальных органов федеральных органов исполнительной власти, органов местного самоуправления и организаций, а также населения о возникших чрезвычайных ситуациях;
  - проведение мероприятий по защите населения и территорий от чрезвычайных ситуаций;
  - организация работ по ликвидации чрезвычайных ситуаций и всестороннему обеспечению действий сил и средств территориальной подсистемы РСЧС, поддержанию общественного порядка в ходе их проведения, а также привлечению при необходимости в установленном порядке общественных организаций и населения к ликвидации возникших чрезвычайных ситуаций;
  - непрерывный сбор, анализ и обмен информацией об обстановке в зоне чрезвычайной ситуации и в ходе проведения работ по ее ликвидации;
  - организация и поддержание непрерывного взаимодействия исполнительных органов государственной власти автономного округа, территориальных органов федеральных органов исполнительной власти, органов местного самоуправления и организаций по вопросам ликвидации чрезвычайных ситуаций и их последствий;
  - проведение мероприятий по жизнеобеспечению населения в чрезвычайных ситуациях.

ГУ МЧС России по ЯНАО обеспечивает государственный пожарный надзор за соблюдением требований пожарной безопасности органами местного самоуправления муниципальных образований в пределах их компетенции. Обеспечивает взаимодействие с государственными органами, осуществляющими государственный лесной контроль и надзор, Управлением Министерства внутренних дел по автономному округу по вопросам проведения дознания по делам о лесных и торфяных пожарах и по делам о нарушениях требований пожарной безопасности.

В целях координации работ, связанных с тушением лесных пожаров, ГУ МЧС России по ЯНАО и ДГЗ ЯНАО в лесах на землях всех категорий:

- участвуют в разработке и реализации мероприятий по тушению природных пожаров, угрожающих населенным пунктам, производственным объектам, и при объявлении чрезвычайной ситуации;
- осуществляют в установленном порядке обмен информацией в области защиты населения и территории от чрезвычайных ситуаций при борьбе с природными пожарами;
- осуществляют подготовку и содержание в готовности сил и средств подразделений пожарной охраны, привлекаемых для ликвидации чрезвычайных ситуаций в лесах, возникших вследствие лесных пожаров. Подразделения пожарной охраны направляются на тушение природных пожаров и приступают к

работе по тушению только с разрешения руководителя тушения лесных пожаров и под его непосредственным руководством;

- для организации взаимодействия в районе ликвидации чрезвычайной ситуации в лесах, возникшей вследствие лесных пожаров, выдают своим оперативным группам радиосредства с настроенными радиочастотами и присвоенными позывными.

Привлечение сил и средств подразделений пожарной охраны для ликвидации чрезвычайной ситуации в лесах, возникшей вследствие лесных пожаров, и проведение аварийно-спасательных работ на территории автономного округа совместно с другими участниками тушения природных пожаров осуществляется в соответствии Правилами введения чрезвычайных ситуаций в лесах, возникших вследствие лесных пожаров, и взаимодействия органов государственной власти, органов местного самоуправления в условиях таких чрезвычайных ситуаций, утвержденных постановлением Правительства Российской Федерации от 17 мая 2011 года № 376.

Привлечение сил и средств подразделений пожарной охраны осуществляется также при угрозе перехода природных пожаров на населенный пункт или производственный объект при остаточном расстоянии до него 5 км и при иных условиях объявления режима чрезвычайной ситуации вследствие природных пожаров.

Общее руководство и координация деятельности служб, задействованных в ликвидации чрезвычайной ситуации, возлагается на лицо, ответственное за ликвидацию чрезвычайной ситуации, в соответствии с законодательством Российской Федерации.

ФГБУ «ГПЗ «Верхне-Тазовский» осуществляет охрану подведомственной территории и недопущение распространения лесных пожаров на сопредельные территории. Обеспечивает информационное взаимодействие с региональной диспетчерской службой автономного округа (далее – РДС ЯНАО) о случаях возникновения лесных пожаров и лесопожарной обстановке на территории заповедника.

Лица, использующие леса (арендаторы), обеспечивают меры пожарной безопасности в лесах на лесных участках, предоставленных в постоянное (бессрочное) пользование или аренду. Соблюдают нормы наличия средств предупреждения и тушения лесных пожаров при использовании лесов, а также содержат средства предупреждения и тушения лесных пожаров в период пожароопасного сезона в готовности, обеспечивающей возможность их немедленного использования. В случае обнаружения лесного пожара на соответствующем лесном участке немедленно сообщают об этом в РДС ЯНАО и принимают все возможные меры по недопущению распространения лесного пожара.

## 6.2. Оперативные штабы на территории автономного округа и порядок их функционирования

В соответствии с приказом ДПРР ЯНАО от 30 декабря 2015 года № 959 «Об оперативных штабах по организации тушения лесных пожаров на территории Ямало-Ненецкого автономного округа» утвержден состав оперативного штаба по организации тушения лесных пожаров при ДПРР ЯНАО, в том числе на территории Ямальского, Надымского, Таркосалинского, Ноябрьского и Красноселькупского лесничеств созданы соответствующие оперативные штабы, основными задачами которых являются:

- осуществление стратегического планирования силами и средствами пожаротушения, действий по ликвидации лесных пожаров;
- взаимодействие с руководителями тушения лесных пожаров;
- организация межведомственного взаимодействия;
- организация обеспечения работ по тушению лесных пожаров;
- вынесение решений о назначении лиц руководителями тушения лесных пожаров, в том числе крупных.

В период действия особых противопожарных режимов и введения режима чрезвычайной ситуации в лесах, возникшей вследствие лесных пожаров, оперативные штабы лесничеств действуют во взаимодействии с комиссиями по предупреждению и ликвидации чрезвычайных ситуаций и обеспечению пожарной безопасности органов местного самоуправления.

## 6.3. Порядок функционирования оперативных штабов

Сбор оперативных штабов осуществляется при действии на территории лесничеств нескольких лесных пожаров, когда для их тушения достаточно имеющихся сил и средств пожаротушения.

Решения оперативных штабов принимаются большинством голосов присутствующих на заседании членов оперативного штаба. При равенстве голосов правом решающего голоса обладает руководитель оперативного штаба (лицо, его заменяющее).

Протокол заседания оперативного штаба составляется после его проведения. В протоколе указываются место и время проведения заседания, фамилии и инициалы, должности присутствовавших на заседании членов оперативного штаба и приглашенных лиц, а также содержание принятых на заседании оперативного штаба решений.

Протокол заседания оперативного штаба подписывается руководителем оперативного штаба (лицом, его замещающим). Решения оперативного штаба доводятся до сведения всех лиц, ответственных за их реализацию, путем направления копии протокола заседания оперативного штаба в срок не позднее двух часов с момента его подписания.



Решением КЧС и ОПБ в ЯНАО (протокол от 28 января 2016 года № 1) утвержден состав оперативного штаба по руководству мероприятиями при тушении природных пожаров на всей территории автономного округа в пожароопасный сезон 2016 года.

Оперативный штаб автономного округа по охране территорий от природных пожаров (далее – оперативный штаб ЯНАО) координирует профилактические противопожарные мероприятия на территории автономного округа, организует меры пожарной безопасности в лесах, планирование и использование сил и средств пожаротушения для ликвидации природных пожаров на территории автономного округа.

Оперативный штаб ЯНАО в своей деятельности руководствуется Конституцией Российской Федерации, федеральными конституционными законами, федеральными законами, указами и распоряжениями Президента Российской Федерации, постановлениями и распоряжениями Правительства Российской Федерации, иными нормативными правовыми актами федеральных органов исполнительной власти, органов исполнительной власти автономного округа.

Оперативный штаб ЯНАО осуществляет следующие полномочия:

- организует и контролирует выполнение мер пожарной безопасности в лесах на территории автономного округа;
- ведет сбор и анализ информации о выполнении профилактических противопожарных мероприятий пользователями земель;
- обеспечивает контроль за функционированием всех пожарных формирований, прямо или косвенно участвующих в тушении природных пожаров на территории автономного округа;
- проверяет готовность к началу пожароопасного сезона сил и средств пожаротушения, привлекаемых к тушению природных пожаров в соответствии с настоящим планом тушения лесных пожаров на территории автономного округа;
- готовит на основании анализа информации, поступающей от исполнительных органов государственной власти автономного округа, предложения по применению сил и средств пожаротушения, привлекаемых к тушению природных пожаров;
- представляет информацию в области охраны лесов от пожаров на территории автономного округа заинтересованным федеральным органам исполнительной власти, их подведомственным учреждениям, а также исполнительным органам государственной власти автономного округа;
- осуществляет планирование сил и средств пожаротушения и действий по ликвидации природных пожаров на уровне автономного округа;
- взаимодействует с оперативным штабом Рослесхоза по вопросам предотвращения и тушения лесных пожаров;
- взаимодействует с оперативными штабами лесничеств в автономном округе, а также с КЧС и ОПБ в ЯНАО;
- организует работу по тушению природных пожаров (действующих и локализованных) в автономном округе;
- прогнозирует возникновение и развитие возможных чрезвычайных ситуаций в лесах на территории автономного округа и принимает меры

предотвращения возникновения чрезвычайных ситуаций в лесах;

- обеспечивает информирование исполнительных органов государственной власти автономного округа об оперативной остановке и о возможных чрезвычайных ситуациях в лесах на территории автономного округа;

- готовит по согласованию с Губернатором автономного округа заявки на привлечение сил федерального резерва в автономный округ для предотвращения возникновения чрезвычайной ситуации в лесах;

- проводит по согласованию с оперативным штабом Федерального агентства лесного хозяйства переброску сил и средств пожаротушения в соответствии с Межрегиональным планом маневрирования силами и средствами пожаротушения.

Руководитель оперативного штаба ЯНАО:

- руководит работой оперативного штаба ЯНАО, обеспечивая выполнение поставленных задач;

- назначает своих заместителей, распределяет между ними обязанности; вправе требовать от должностных лиц исполнительных органов государственной власти автономного округа исполнения обязанностей по предупреждению и тушению природных пожаров на всех категориях земель;

- направляет и организует работу оперативных групп по координации работ по тушению природных пожаров с учетом требований техники безопасности при тушении природных пожаров;

- организует межведомственное взаимодействие в целях локализации и ликвидации природных пожаров в автономном округе;

- имеет право отдавать в пределах своей компетенции обязательные для исполнения указания должностным лицам исполнительных органов государственной власти автономного округа, лесопожарным службам, организациям (объектам), на территории которых осуществляются действия по тушению природных пожаров.

Взаимодействие оперативного штаба ЯНАО осуществляется с федеральными органами государственной власти, в том числе с ГУ МЧС России по ЯНАО и его территориальными органами, с правоохранительными органами, с МПР РФ, с Рослесхозом посредством обмена информацией о пожарной обстановке, об осуществлении профилактических противопожарных мероприятий, о принимаемых мерах по тушению природных пожаров, о введенных и предлагаемых режимах готовности сил и средств и другой информацией в сфере охраны территории автономного округа от природных пожаров.

Степень вероятности (возможности) возникновения и распространения лесных пожаров на соответствующей территории в зависимости от метеорологических условий, влияющих на пожарную опасность лесов, определяется классификацией пожарной опасности в лесах в зависимости от условий погоды.

Так как в автономном округе не установлены региональные классы, действуют федеральные классы пожарной опасности в лесах в зависимости от условий погоды, указанные в таблице 2.1.

Таблица 2.1

Класс пожарной опасности в лесах	Величина комплексного показателя	Степень пожарной опасности
1	2	3
I	0 – 300	отсутствует
II	301 – 1000	малая
III	1001 – 4000	средняя
IV	4001 – 10000	высокая
V	более 10000	чрезвычайная

При всех классах пожарной опасности на территории автономного округа тушение природных пожаров осуществляется силами и средствами ГКУ «Ямалспас» в соответствии с регламентом работы лесопожарных формирований, подразделений пожарной охраны и аварийно-спасательных формирований, иных организаций и лиц, которые могут быть привлечены в установленном порядке к тушению лесных пожаров в соответствии с уровнем пожарной опасности в лесах (приложение № 8 к настоящему сводному плану) на основании порядка привлечения сил и средств тушения лесных пожаров (приложение № 8.1 к настоящему сводному плану).

Обнаружение и тушение возникших лесных пожаров на территории земель лесного фонда осуществляется силами и средствами исполнителя работ по заключенным государственным контрактам на выполнение работ по тушению и авиапатрулированию земель лесного фонда, а также в виде получения информации от РДС ЯНАО от иных источников, в том числе через телефон прямой линии лесной охраны (8-800-100-94-00). Работа РДС ЯНАО осуществляется в круглосуточном режиме.

В период отсутствия малой и средней степени пожарной опасности (I, II и III классы пожарной опасности) лесопожарные формирования и их пожарная техника и оборудование находятся в полной готовности. Работа оперативных штабов по охране лесов от пожаров проводится в плановом режиме, как на муниципальном, так и региональном уровнях.

При увеличении класса пожарной опасности увеличивается кратность авиационного патрулирования земель лесного фонда до ежедневного однократного, а при наличии пожаров – ежедневного двукратного. На территории автономного округа утверждено 13 маршрутов авиационного патрулирования протяженностью 6263 км, в том числе по лесничествам:

- Надымское – 2 маршрута, протяженность – 855 км;
- Ямальское – 3 маршрута, протяженность – 1727 км;
- Таркосалинское – 2 маршрута, протяженность – 930 км;
- Красноселькупское – 4 маршрута, протяженность – 1717 км;
- Ноябрьское – 2 маршрута, протяженность – 1034 км.

Усиливается интенсивность проведения противопожарной пропаганды в средствах массовой информации.

На территории автономного округа определены маршруты наземного патрулирования, в том числе по лесничествам:

- Надымское – 320 км;
- Красноселькупское – 41 км;
- Таркосалинское – 587 км;
- Ноябрьское – 1683,13 км;
- Ямальское – 392 км.

При установлении высокой и чрезвычайной пожарной опасности (IV и V классы пожарной опасности) лесопожарные формирования и их пожарная техника и оборудование находятся в повышенной готовности. Работа оперативных штабов по охране лесов от пожаров осуществляется не менее двух раз в сутки. При недостаточности сил и средств лесопожарных формирований используется резерв сил и средств пожаротушения автономного округа в соответствии с разделом V настоящего сводного плана. Организуется межрайонное и межрегиональное маневрирование силами и средствами учреждений, выполняющих работы по тушению лесных пожаров. Вводится режим ограничения пребывания граждан в лесах и въезда в них транспортных средств, в случае необходимости в установленном порядке вводится особый противопожарный режим и запрет на осуществление всех видов деятельности в лесах, за исключением работ по охране лесов от пожаров. При наличии обстоятельств, соответствующих введению режима чрезвычайной ситуации в лесах, принимаются решения о введении режима чрезвычайной ситуации в лесах, возникшей вследствие лесных пожаров установленной классификации.

#### **VII. Перечень лесопожарных формирований, пожарной техники и оборудования, подлежащих включению в межрегиональный план маневрирования лесопожарных формирований, пожарной техники и оборудования**

Для включения в межрегиональный план маневрирования лесопожарных формирований в автономном округе запланировано создание двух групп спасателей ГКУ «Ямалспас» с соответствующим оборудованием, силы и средства которых отражены в перечне лесопожарных формирований, пожарной техники и оборудования, подлежащих включению в межрегиональный план маневрирования лесопожарных формирований, пожарной техники и оборудования (приложение № 9 к настоящему сводному плану).

#### **VIII. Информация об ответственных лицах**

Правительство автономного округа контролирует исполнение принятых нормативных правовых актов в части обеспечения пожарной безопасности на территории субъекта, в том числе в лесах, расположенных на землях всех категорий.

Координационным органом единой системы РСЧС на региональном уровне (в пределах автономного округа) является комиссия по предупреждению и ликвидации чрезвычайных ситуаций и обеспечению пожарной безопасности в автономном округе.

ДПРР ЯНАО является центральным исполнительным органом государственной власти автономного округа, проводящим государственную политику, осуществляющим исполнительно-распорядительную деятельность и государственный надзор, а также обеспечивающим реализацию полномочий автономного округа как субъекта Российской Федерации в следующих областях:

- использование и охрана недр, водных объектов, лесов, объектов животного мира и водных биологических ресурсов;
- охрана окружающей среды, атмосферного воздуха, обращение отходов производства и потребления, а также организация и проведение государственной экологической экспертизы объектов регионального уровня;
- образование, охрана и использование особо охраняемых природных территорий регионального значения.

ДГЗ ЯНАО является центральным исполнительным органом государственной власти автономного округа, проводящим государственную политику и осуществляющим исполнительно-распорядительную деятельность в следующих сферах:

- гражданская оборона и защита населения от чрезвычайных ситуаций;
- предупреждение чрезвычайных ситуаций межмуниципального и регионального характера, стихийных бедствий и ликвидация их последствий;
- пожарная безопасность;
- радиационная безопасность;
- содержание и организация деятельности аварийно-спасательных служб и аварийно-спасательных формирований.

В пределах своих полномочий осуществляет координацию деятельности иных исполнительных органов государственной власти автономного округа.

Ответственные лица, осуществляющие организацию охраны лесов от пожаров на территории автономного округа, приведены в приложении № 10 к настоящему сводному плану.

На уровне муниципальных образований организацию охраны лесов от пожаров осуществляют главы муниципальных образований (главы местных администраций) и председатели КЧС и ОПБ в муниципальных образованиях (приложение № 11 к настоящему сводному плану).

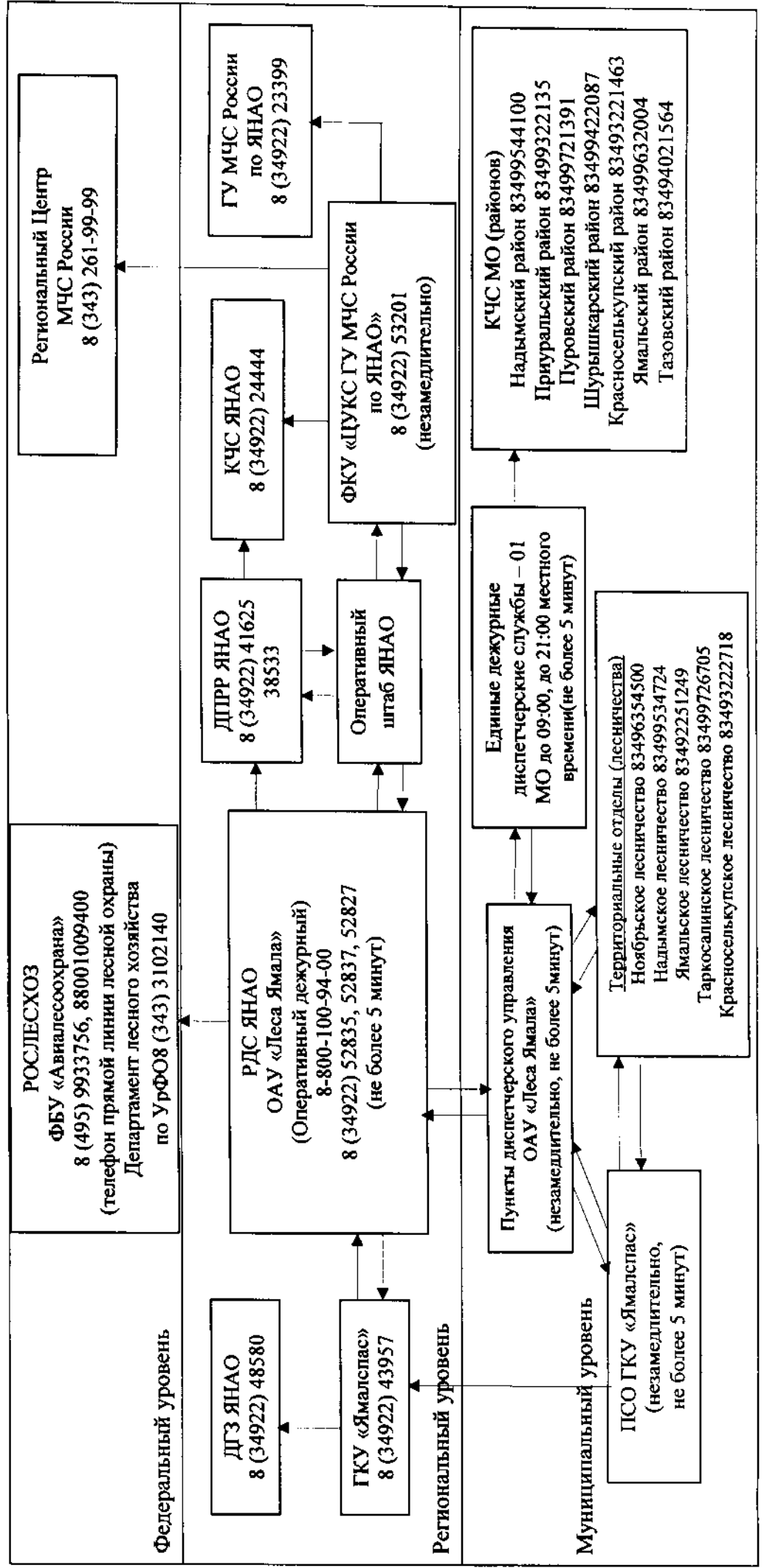
В соответствии с приказом МПР РФ от 08 июля 2014 года № 313 «Об утверждении Правил тушения лесных пожаров» непосредственное руководство тушением лесного пожара осуществляется руководителем тушения лесного пожара, который управляет на принципах единоначалия подразделениями лесопожарных организаций, а также привлекаемыми силами и средствами пожаротушения, участвующими в тушении лесных пожаров.

Руководители тушения лесных пожаров на территории автономного округа приведены в приложении № 12 к настоящему сводному плану.

### IX. Схема оперативного обмена информацией о пожарной опасности и лесных пожарах на территории автономного округа

Таблица 9.1

Схема оперативного обмена информацией о пожарной опасности и лесных пожарах на территории автономного округа



На территории автономного округа сбор, обработку и оповещение о лесных пожарах, пожарной опасности в лесах и лесопожарной обстановке независимо от категории земель обеспечивает РДС ЯНАО, созданная в соответствии с приказом ДПРР ЯНАО от 23 декабря 2013 года № 1324 «О создании регионального пункта диспетчерского управления» на базе ОАУ «Леса Ямала».

В соответствии положением РДС ЯНАО одной из основных ее задач является прием, учет и анализ поступающих сообщений о техногенных, природных происшествиях и иных событиях с незамедлительным принятием решения интегрирования поступающей информации в оперативные службы других служб и ведомств.

РДС ЯНАО имеет двухуровневую систему:

- первый уровень (муниципальный) – территориальные пункты диспетчерского управления (далее – ПДУ) при лесхозах-филиалах ОАУ «Леса Ямала», осуществляющие сбор информации о лесопожарной обстановке и проведении работ по тушению лесных пожаров на территории земель всех категорий автономного округа с последующей передачей в РДС ЯНАО;

- второй уровень (региональный) – РДС ЯНАО, находящаяся в городе Салехарде, одной из основных задач которой является общий сбор и анализ информации о лесных пожарах от территориальных ПДУ и передача ее заинтересованным ведомствам, в том числе в специализированную диспетчерскую службу Рослесхоза.

Для контроля за лесопожарной обстановкой и подготовки информации о ней РДС ЯНАО использует современные технологии, данные космических систем наблюдения, метеосистем и систем грозопеленгации.

Согласно Положению РДС ЯНАО в течение пожароопасного сезона обеспечивается систематическое и своевременное оповещение всех заинтересованных ведомств о лесопожарной обстановке, прогнозируемых классах пожарной опасности и иной информации с целью принятия управленческих решений для предотвращения возникновения чрезвычайных ситуаций, связанных с лесными пожарами на территории автономного округа.

На муниципальном уровне сбор и передача информации о лесных пожарах осуществляется Едиными дежурными диспетчерскими службами муниципального образования, а также диспетчерской службой ГКУ «Ямалспас» независимо от категории земель (земли лесного фонда, сельскохозяйственного значения, ООПТ, земель запаса, промышленности и иных категорий). В дальнейшем информация представляется в РДС ЯНАО.

В соответствии с соглашением о взаимодействии ФГБУ «ГПЗ «Верхне-Тазовский» представляет сведения в РДС ЯНАО о лесных пожарах и лесопожарной обстановке на территории заповедника.

В целях обеспечения информирования всех заинтересованных структур и ведомств разработаны типовые схемы оповещения РДС ЯНАО при сообщениях о лесных пожарах и нарушениях лесного законодательства (приказ ОАУ «Леса Ямала» от 04 апреля 2014 года № 46) (таблицы 9.1.1 – 9.1.5).

## Схема оповещения при сообщении о лесном пожаре, информация ИСДМ Федерального агентства лесного хозяйства

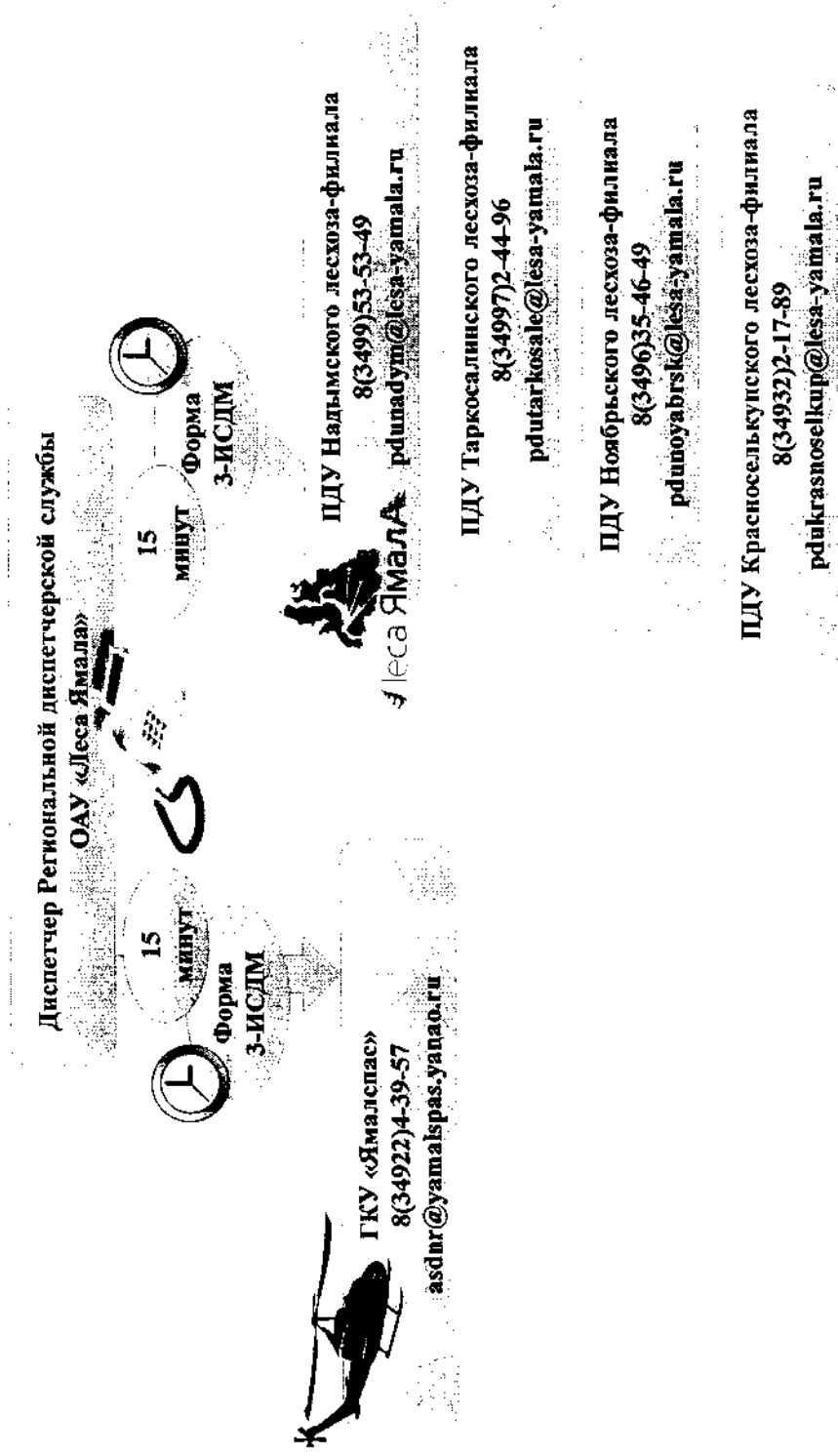
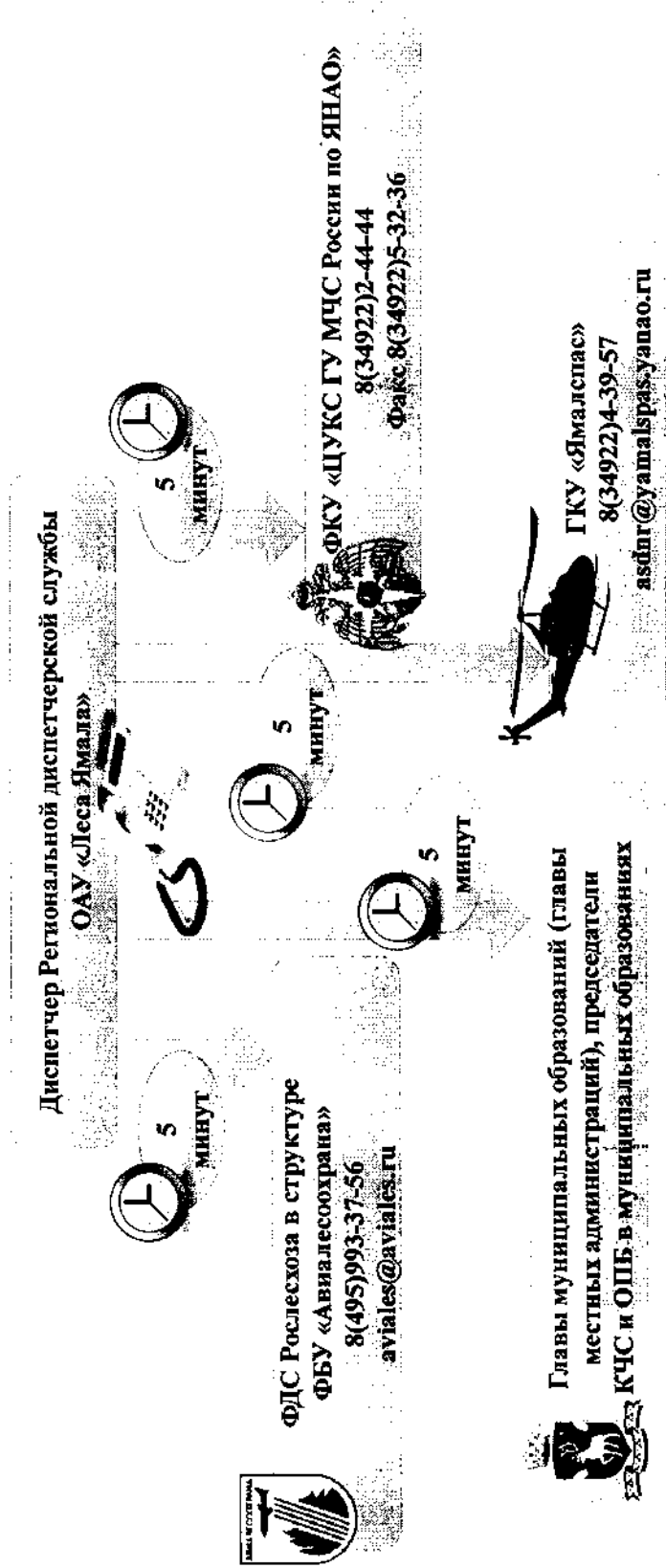




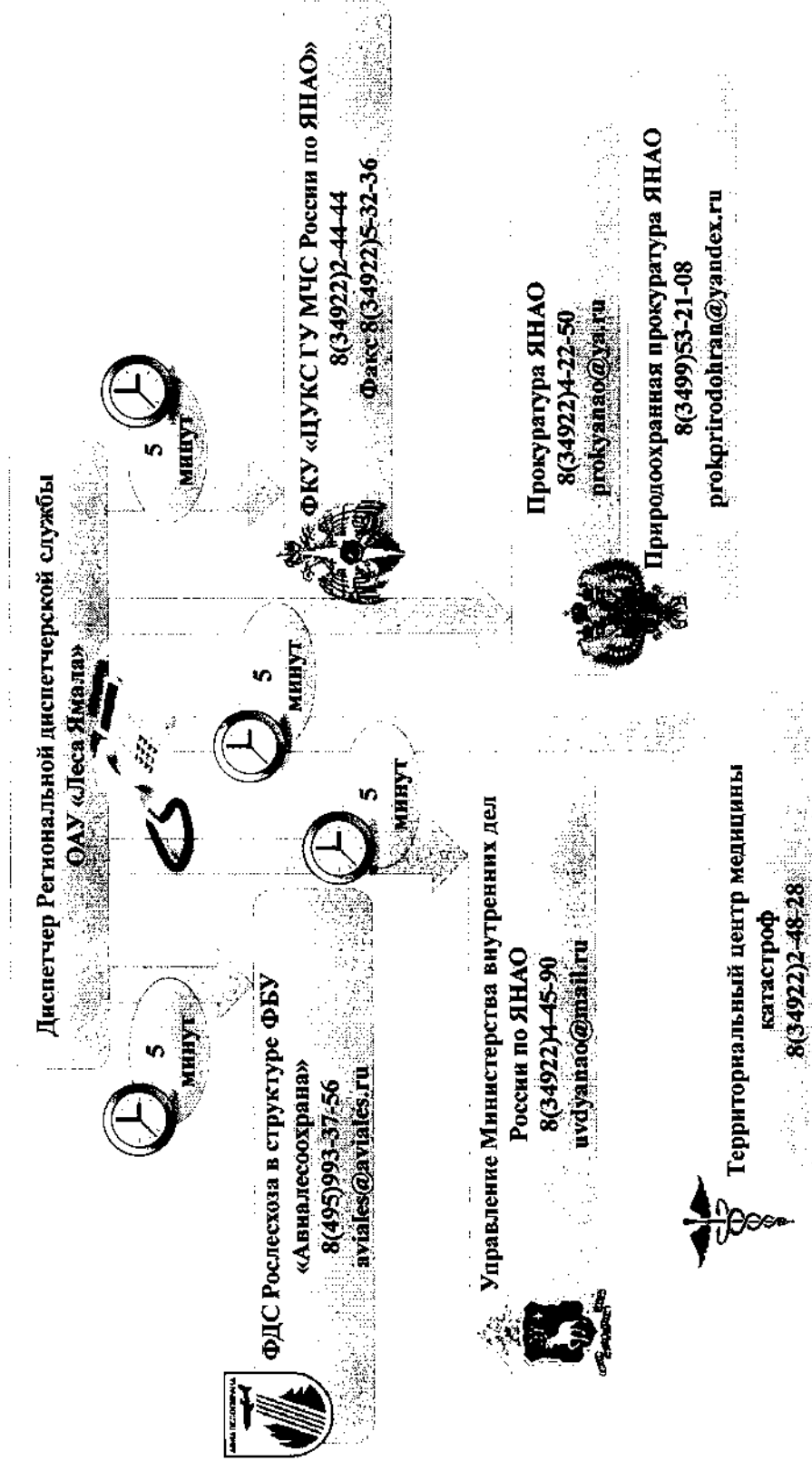
Таблица 9.1.2

Схема оповещения при сообщении о лесном пожаре, информация об угрозе населенному пункту или объекту экономики




ДПРР ЯНАО  
 8(34922)3-85-33

# Схема оповещения о происшествии при устранении последствий лесного пожара (несчастные случаи)



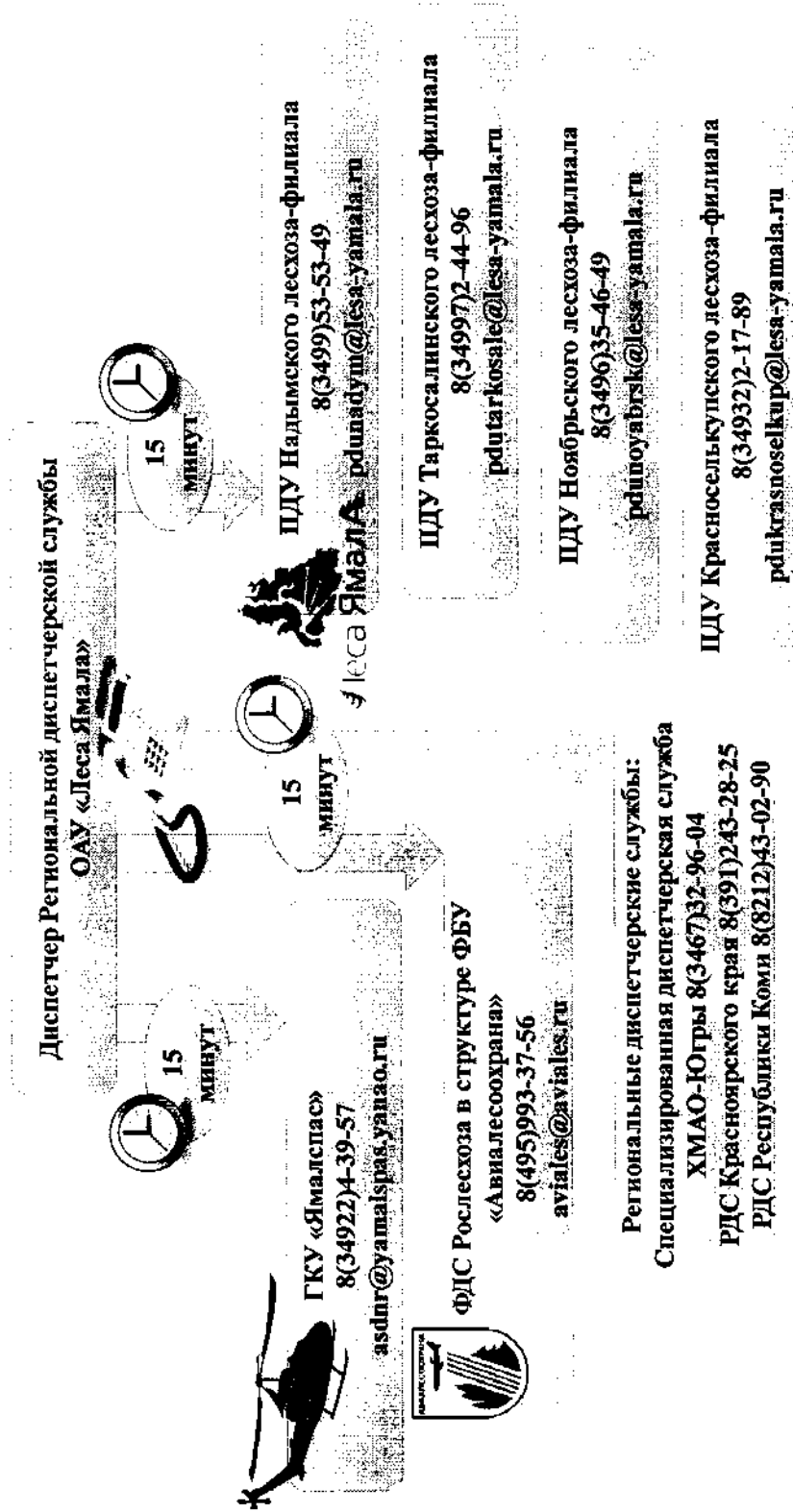
## Схема оповещения о введении режима чрезвычайной ситуации в лесах, вызванной лесными пожарами



Согласно указанным типовым схемам оповещения установлен временной регламент оповещения при возникновении различных ситуаций. В случае возникновения угрозы населенному пункту РДС ЯНАО в течение 5 минут оповещает все заинтересованные ведомства (ФДС Рослесхоза в структуре ФБУ «Авиалесоохрана», ФКУ «ЦУКС ГУ МЧС России по ЯНАО», Глав муниципальных образований (глав администраций) и председателей КЧС и ОПБ муниципальных образований, ГКУ «Ямалспас», исполнительный орган государственной власти, уполномоченный в области лесных отношений).

Территория автономного округа граничит с административными границами Ханты-Мансийского автономного округа - Югры, Республикой Коми и Красноярским краем. С целью предотвращения перехода огня на сопредельные территории разработана типовая схема оповещения, согласно которой в течение 15 минут производится передача информации в РДС ЯНАО той территории, на которую возможен переход огня.

## Схема оповещения при сообщении о лесном пожаре, информация о возможном переходе лесного пожара через административную границу субъекта



РДС ЯНАО осуществляется мониторинг лесных пожаров с помощью информационной системы дистанционного мониторинга Федерального агентства лесного хозяйства (далее – ИСДМ – Рослесхоз) на территории ФГБУ «ГПЗ «Верхне-Тазовский».

Для осуществления информационного обмена по лесным пожарам и лесопожарной обстановке заключено Соглашение между ОАУ «Леса Ямала» и ФГБУ «ГПЗ «Верхне-Тазовский», в рамках которого предусмотрено, что при обнаружении лесного пожара на территории заповедника с помощью системы ИСДМ-Рослесхоз или приема сообщения от граждан или юридических лиц незамедлительно (устно) в течение 5 минут диспетчер РДС ЯНАО обязан передать данную информацию в отдел, ответственный за охрану лесов от пожаров на территории заповедника.

9.2. Схема привлечения сил и средств пожаротушения пожарной охраны и аварийно-спасательных формирований, которые могут быть привлечены в установленном порядке к тушению лесных пожаров на территории автономного округа в пожароопасный сезон 2016 года

При распространении лесного пожара до категории крупного или угрозе населённым пунктам руководитель тушения привлекает силы и средства окружных подразделений, ГУ МЧС России по ЯНАО в установленном порядке на основании соглашения о привлечении сил и средств подразделений пожарной охраны для ликвидации чрезвычайной ситуации в лесах, возникшей вследствие лесных пожаров, заключенного на основании постановления Правительства Российской Федерации от 17 мая 2011 года № 376 «О чрезвычайных ситуациях в лесах, возникших вследствие лесных пожаров».

Таблица 9.2

Силы и средства пожаротушения, пожарной охраны и аварийно-спасательных формирований, которые могут быть привлечены в установленном порядке к тушению лесных пожаров на территории Ямало-Ненецкого автономного округа в пожароопасный сезон 2016 года



I КПО	▲	▲	—	—
II КПО	▲	▲	—	—
III КПО	▲	▲		—
IV КПО	▲	▲		—
V КПО	▲	▲		—
Угроза возникновения ЧС	▲	▲	◆	■
Действует режим ЧС	Заделяются все ресурсы пожаротушения			

**Условные обозначения**

▲	Лесопожарные формирования ОАУ «Леса Ямала», ФГБУ «ГПЗ «Верхне-Тазовский»	▲	ГКУ «Ямал спас»	■	Пожарные подразделения ГУ МЧС России по ЯНАО, ГКУ «Противопожарная служба ЯНАО».		Все ресурсы пожаротушения находятся в повышенной готовности	◆	Все ресурсы пожаротушения находятся в полной готовности
---	--	---	-----------------	---	--	--	---	---	---

Основанием, определяющим объемы привлечения лесопожарных формирований, является план тушения лесных пожаров на территории соответствующего лесничества (далее – план тушения).

Мониторинг пожарной опасности в лесах и лесных пожаров осуществляется РДС ЯНАО, локализация и ликвидация лесных пожаров на территории автономного округа осуществляет ГКУ «Ямалспас». Данное учреждение имеет 6 филиалов, общая численность сил составляет 413 человек, в том числе 15 летчиков наблюдателей.

В течение пожароопасного сезона организация охраны лесов от пожаров осуществляется в соответствии с нормативно-правовыми актами федерального и регионального уровней (приказ Рослесхоза от 03 ноября 2011 № 470 «Об утверждении Порядка организации и выполнения авиационных работ по охране и защите лесов», приказ МПР РФ от 23 июня 2014 года № 276 «Об утверждении Порядка осуществления мониторинга пожарной опасности в лесах и лесных пожаров», приказ Министерства природных ресурсов и экологии Российской Федерации от 08 июля 2014 года № 313 «Об утверждении Правил тушения лесных пожаров» и др.).

Привлечение дополнительных сил и средств осуществляется на основании:

- Федерального закона от 21 декабря 1994 года № 68-ФЗ «О защите населения и территорий от чрезвычайных ситуаций природного и техногенного характера»;

- Федерального закона от 21 декабря 1994 года № 69-ФЗ «О пожарной безопасности»;

- постановления Правительства Российской Федерации от 05 мая 2011 года № 344 «Об утверждении Правил привлечения сил и средств подразделений пожарной охраны для ликвидации чрезвычайной ситуации в лесах».

Привлеченными силами и средствами являются:

- силы и средства подразделений пожарной охраны ДГЗ ЯНАО;

- силы и средства ГУ МЧС России по ЯНАО;

- силы и средства ОАУ «Леса Ямала».

Решение о мобилизации дополнительных сил и средств на тушение лесных пожаров (регионального и муниципального уровней) принимается согласно расчетам и прогнозам развития пожарной обстановки на КЧС и ОПБ в ЯНАО (оперативный штаб).



Расчетное количество людей и единиц техники (бульдозеры, тракторы с плугами, пожарные агрегаты) для тушения в зависимости от площади пожара, скорости ветра и класса пожарной безопасности по условиям погоды.

Площадь пожара с начала тушения (га)	Скорость ветра (м/сек.)								
	0 – 6			7 – 12			13 – 18		
	Класс пожарной опасности								
	I – III	IV	V	I – III	IV	V	I – III	IV	V
	Количество человек/количество единиц техники								
1	6/0	10/0	20/0	10/0	20/0	10/1	8/1	12/1	24/1
3	8/0	16/0	10/1	16/0	10/1	16/1	10/1	16/1	32/1
5	12/0	20/0	16/1	8/1	12/1	24/1	12/1	24/1	48/2
10	16/0	10/1	30/2	10/1	16/2	32/2	16/1	32/2	64/2
50	12/1	20/2	40/2	16/2	24/2	42/2	36/2	80/2	150/3
100	16/2	32/2	50/3	25/2	36/2	80/3	50/2	100/3	200/3
300	24/2	40/2	80/3	40/3	80/4	120/4	80/6	160/6	300/6
500	48/2	80/2	120/3	60/3	120/4	240/6	120/4	240/6	500/8

**Примечание.**

При расчете необходимых для тушения сил и средств в каждом конкретном случае их количество корректируется исходя из лесорастительных условий, профессиональной подготовки работников, их физического состояния, видов технических средств, их производительности.

Регламент привлечения к тушению лесных пожаров лесопожарных формирований, подразделений пожарной охраны и аварийно-спасательных формирований, иных организаций и лиц в зависимости от уровня пожарной опасности в лесах

Таблица 9.3

Класс пожарной опасности	Уровень пожарной опасности	Мероприятия	Категории земель	Ответственные за привлечение			контактные данные
				наименование организации	Ф.И.О. ответственного лица	должность ответственного лица	
1	2	3	4	5	6	7	8
1 КПО	Пожарная опасность отсутствует	<p>1. Лесопожарные формирования, их пожарная техника и оборудование находятся в полной готовности, из них:</p> <p>ГКУ «Ямалспас» (413 человек и 49 ед. техники);</p> <p>ОАУ «Леса Ямала» (31 человек и 38 ед. техники);</p> <p>Противопожарная служба ЯНАО (60 человек и 27 ед. техники); силы и средства МЧС России по ЯНАО (60 человек и 3 ед. техники (из них: 2 пожарные автоцистерны для тушения пожаров и 1 автобус для доставки личного состава к месту пожара или к месту погрузки)); ФГБУ «ГПЗ «Верхне-Тазовский» (13 человек и 2 ед. техники)</p> <p>Мониторинг лесных пожаров.</p> <p>1. ИСДМ-Рослесхоз, сообщения от граждан и юридических лиц.</p> <p>Прием и учет звонков от граждан и юридических лиц, отслеживание термических точек осуществляется ежедневно в круглосуточном режиме</p> <p>2. Наземное патрулирование (автонавигулирование). Проводится в местах проведения опасных работ и в местах массового отдыха граждан, пребывающих в лесах</p> <p>3. Авиационное патрулирование лесов. Назначаются эпизодические полеты для контроля за состоянием действующих пожаров и оказания помощи командам, работающим на тушении пожаров</p>	<p>земли лесного фонда;</p> <p>земли особо охраняемых природных территорий</p> <p>федерального значения;</p> <p>земли сельскохозяйственного назначения;</p> <p>земли населенных пунктов;</p> <p>земли промышленности;</p> <p>земли запаса;</p> <p>земли водного фонда</p> <p>земли лесного фонда</p>	ГКУ «Ямалспас»	Потемкин Н.П.	начальник	8 (34922) 4-32-42
			земли лесного фонда; <p>земли особо охраняемых природных территорий</p> <p>федерального значения;</p> <p>земли сельскохозяйственного назначения;</p> <p>земли населенных пунктов;</p> <p>земли промышленности;</p> <p>земли запаса;</p> <p>земли водного фонда</p> <p>земли лесного фонда</p>	ОАУ «Леса Ямала»	Дидович Е.Ф.	генеральный директор	8 (34922) 3-91-90
			земли лесного фонда; <p>земли особо охраняемых природных территорий</p> <p>федерального значения;</p> <p>земли сельскохозяйственного назначения;</p> <p>земли населенных пунктов;</p> <p>земли промышленности;</p> <p>земли запаса;</p> <p>земли водного фонда</p> <p>земли лесного фонда</p>	РДС ЯНАО	Климченко А.А.	начальник	8 (34922) 5-28-35
			земли лесного фонда	ОАУ «Леса Ямала»	Дидович Е.Ф.	генеральный директор	8 (34922) 3-91-90
			земли лесного фонда; <p>земли особо охраняемых природных территорий</p> <p>федерального значения;</p> <p>земли сельскохозяйственного назначения;</p> <p>земли населенных пунктов;</p> <p>земли промышленности;</p> <p>земли запаса;</p> <p>земли водного фонда</p> <p>земли лесного фонда</p>	ГКУ «Ямалспас»	Потемкин Н.П.	начальник	8 (34922) 4-32-42

1	2	3	4	5	6	7	8
			земли промышленности; земли запаса; земли водного фонда земли лесного фонда	лесничество согласно своей территориальной расположенности	Музафаров Р.М. Кушков А.С. Селезнев В.А. Сизов Е.Б. Вшивцев И.А. Потемкин Н.П.	начальник террито- риального отдела (лесничества) начальник	8 (34922) 5-12-49 8 (34932) 2-27-18 8 (34927) 2-67-03 8 (34963) 5-45-00 8 (34995) 3-47-24 8 (34922) 4-32-42
		II. Сбор оперативного штаба лесничества при наличии 2 и более лесных пожаров (время сбора – не более 1 часа)  III. Тушение возникающих лесных пожаров производится силами и средствами лесопожарных формирований в соответствии с действующими правилами тушения лесных пожаров, в том числе: 1. После получения сообщения о лесном пожаре подача заявки на полет для осуществления доставки сил и средств к месту тушения лесного пожара (не более 30 минут). 2. Сбор группы (силы и средства) параллельно с подготовкой воздушного судна в течение 1,5 часов. 3. В районе доступности наземных сил и средств сбор группы в течение 1 часа. Доставка к месту пожара согласно наземному маршруту (км). 4. Доставка к месту тушения лесного пожара с учетом наличия летних метеопрогнозов для данного вида работ не более 3 часов	земли лесного фонда; земли особо охраняемых природных территорий федерального значения; земли сельскохозяйственного назначения; земли населенных пунктов; земли промышленности; земли запаса; земли водного фонда земли лесного фонда	ГКУ «Ямалспас»  ОАУ «Леса Ямала» ФГБУ «ГПЗ «Верхне-Тазовский» ГКУ «Ямалспас»	Дидович Е.Ф. Дедков Е.Б.	генеральный директор директор	8 (34922) 3-91-90 8 (34922) 2-14-84 8 (34922) 2-25-65
II КПО	Низкая пожарная опасность	I. Лесопожарные формирования, их пожарная техника и оборудование находятся в полной готовности, из них: ГКУ «Ямалспас» (413 человек и 49 ед. техники); ОАУ «Леса Ямала» (31 человек и 38 ед. техники); Противопожарная служба ЯНАО (60 человек и 27 ед. техники); силы и средства МЧС России по ЯНАО (60 человек и 3 ед. техники (из них: 2 пожарные автоцистерны для тушения пожаров и 1 автобус для доставки личного состава к месту пожара или к месту погрузки)); ФГБУ «ГПЗ «Верхне-Тазовский» (13 человек и 2 ед. техники)  II. Мониторинг лесных пожаров. 1. ИСДМ-Рослесхоз, сообщения от граждан и юридических лиц. Примем и учет звонков от граждан и юридических лиц, отслеживание термических точек осуществляется ежедневно в круглосуточном режиме	земли лесного фонда; земли особо охраняемых природных территорий федерального значения; земли сельскохозяйственного назначения; земли населенных пунктов; земли промышленности; земли запаса; земли лесного фонда	ОАУ «Леса Ямала» РДС ЯНАО	Потемкин Н.П. Дидович Е.Ф. Клименко А.А.	начальник генеральный директор начальник	8 (34922) 4-32-42 8 (34922) 3-91-90 8 (34922) 5-28-35

1	2	3	4	5	6	7	8
			земли водного фонда земли лесного фонда	ОАО «Леса Ямала»	Дидович Е.Ф.	генеральный директор	8 (34922) 3-91-90
	2. Наземное патрулирование (автопатрулирование) Проводится не менее одного раза в период с 11 до 17 часов на лесных участках, отнесенных к I и II классам пожарной опасности, а также в местах массового отдыха граждан с 11 до 17 часов 3. Авиапатрулирование лесов. Авиапатрулирование проводится через 1 – 2 дня, а при наличии пожаров – ежедневно		земли лесного фонда; земли особо охраняемых природных территорий федерального значения; земли сельскохозяйственного назначения; земли населенных пунктов; земли промышленности; земли запаса; земли водного фонда	ГКУ «Ямалспас»	Потемкин Н.П.	начальник	8 (34922) 4-32-42
	III. Сбор оперативного штаба лесничества при наличии 2 и более лесных пожаров (время сбора не более 1 часа)		земли лесного фонда	лесничество согласно своей территориальной расположенности	Музафаров Р.М. Кушков А.С. Селезнев В.А. Сизов Е.Б. Вшивлев И.А. Потемкин Н.П.	начальник территориального отдела (лесничества) начальник	8 (34922) 5-12-49 8 (34932) 2-27-18 8 (34927) 2-67-03 8 (34963) 5-45-00 8 (34995) 3-47-24 8 (34922) 4-32-42
	IV. Тушение возникающих лесных пожаров производится силами и средствами лесопожарных формирований в соответствии с действующими правилами тушения лесных пожаров, в том числе: 1. После получения сообщения о лесном пожаре подача заявки на полет для осуществления доставки сил и средств к месту тушения лесного пожара (не более 30 минут). 2. Сбор группы (силы и средства) параллельно с подготовкой воздушного судна – в течение 1,5 часов. 3. В районе доступности наемных сил и средств сбор группы в течение 1 часа. Доставка к месту пожара согласно наземному маршруту (км). 4. Доставка к месту тушения лесного пожара с учетом наличия летных метеопрогнозов для данного вида работ не более 3 часов		земли лесного фонда; земли особо охраняемых природных территорий федерального значения; земли сельскохозяйственного назначения; земли населенных пунктов; земли промышленности; земли запаса; земли водного фонда	ГКУ «Ямалспас»	Дидович Е.Ф. Дедков Е.Б.	генеральный директор директор	8 (34922) 3-91-90 8 (34922) 2-14-84; 8 (34922) 2-25-65
III КПО	Средняя пожарная опасность	I. Лесопожарные формирования, их пожарная техника и оборудование находятся в полной готовности, из них: ГКУ «Ямалспас» (413 человек и 49 ед. техники); ОАО «Леса Ямала» (31 человек и 38 ед. техники); Противопожарная служба ЯНАО (60 человек и 27 ед. техники); силы и средства МЧС России по ЯНАО (60 человек и 3 ед. техники (из них:	земли лесного фонда; земли особо охраняемых природных территорий федерального значения; земли сельскохозяйственного назначения; земли населенных пунктов; земли промышленности;	ГКУ «Ямалспас»	Потемкин Н.П.	начальник	8 (34922) 4-32-42

1	2	3	4	5	6	7	8
		2 пожарные автоцистерны для тушения пожаров и 1 автобус для доставки личного состава к месту пожара или к месту погрузки); ФГБУ «ПЗ «Верхне-Тавовский» (13 человек и 2 ед. техники) II. Мониторинг лесных пожаров. 1. ИСДМ-Рослесхоз, сообщения от граждан и юридических лиц. Примем и учет звонков от граждан и юридических лиц, отслеживание термических точек осуществляется ежедневно в круглосуточном режиме	земли запаса; земли водного фонда земли лесного фонда земли лесного фонда; земли особо охраняемых природных территорий федерального значения; земли сельскохозяйственного назначения; земли населенных пунктов; земли промышленности; земли запаса; земли водного фонда	ОАУ «Леса Ямала» РДС ЯНАО	Дидович Е. Ф. Клименко А.А.	генеральный директор начальник	8 (34922) 3-91-90 8 (34922) 5-28-35
		2. Наземное патрулирование (автопатрулирование). Проводится не менее двух раз в период с 10 до 19 часов на лесных участках, отнесенных к I, II и III классам природной пожарной опасности лесов, а также в местах массового отдыха граждан с 11 до 17 часов 3. Авиационное патрулирование лесов. Проводится ежедневное однократное авиатрулирование, а при наличии пожаров двукратное	земли лесного фонда; земли особо охраняемых природных территорий федерального значения; земли сельскохозяйственного назначения; земли населенных пунктов; земли промышленности; земли запаса; земли водного фонда	ОАУ «Леса Ямала» ГКУ «Ямалспас»	Дидович Е. Ф. Потемкин Н.П.	генеральный директор начальник	8 (34922) 3-91-90 8 (34922) 4-32-42
		III. Сбор оперативного штаба лесничества при наличии 2 и более лесных пожаров (время сбора – не более 1 часа)	земли лесного фонда земли лесного фонда	лесничество согласно своей территориальной расположенности	Музафаров Р.М. Кушков А.С. Селезнев В.А. Сизов Е.Б. Вшницев И.А.	начальник территориального отдела (лесничества)	8 (34922) 5-12-49 8 (34932) 2-27-18 8 (34927) 2-67-03 8 (34963) 5-45-00 8 (34995) 3-47-24
		IV. Тушение возникающих лесных пожаров производится силами и средствами лесопожарных формирований в соответствии с действующими правилами тушения лесных пожаров, в том числе: 1. После получения сообщения о лесном пожаре подача заявки на полет для осуществления доставки сил и средств к месту тушения лесного пожара (не более 30 минут). 2. Сбор группы (силы и средства) параллельно с подготовкой воздушного судна – в течение 1,5 часов. 3. В районе доступности наземных сил и средств,	земли лесного фонда; земли особо охраняемых природных территорий федерального значения; земли сельскохозяйственного назначения; земли населенных пунктов; земли промышленности; земли запаса; земли водного фонда	ГКУ «Ямалспас»	Потемкин Н.П.	начальник	8 (34922) 4-32-42

1	2	3	4	5	6	7	8
		<p>сбор группы в течение 1 часа. Доставка к месту пожара согласно наземному маршруту (км).</p> <p>4. Доставка к месту тушения лесного пожара с учетом наличия летних метеопрогнозов для данного вида работ не более 3 часов</p>	земли лесного фонда	ОАУ «Леса Ямала»	Дидович Е.Ф.	генеральный директор	8 (34922) 3-91-90
	<p>V. При необходимости в установленном порядке вводится режим ЧС различного характера, особый противопожарный режим и запрет на осуществление всех видов деятельности в лесах (лесосечные работы, проведение мероприятий, охота и т.п.), за исключением работ по охране лесов от пожаров.</p> <p>5.1. Ежедневный анализ предпосылок для ввода всех необходимых режимов. В случае имеющихся предпосылок своевременное направление рекомендаций по вводу соответствующего режима в адрес председателя КЧС и ОПБ в ЯНАО.</p> <p>5.2. Ввод ограничения доступа граждан в леса соответствующего района и своевременное направление рекомендаций по вводу особого противопожарного режима главам муниципальных образований (главам местных администраций), соответствующих районов, где предполагается ввести данный режим, и направление обращения по вводу режима ЧС в адрес комиссии по предупреждению и ликвидации ЧС и обеспечению пожарной безопасности соответствующего уровня</p>	<p>земли лесного фонда;</p> <p>земли особо охраняемых природных территорий федерального значения;</p> <p>земли сельскохозяйственного назначения;</p> <p>земли населенных пунктов;</p> <p>земли промышленности;</p> <p>земли запаса;</p> <p>земли водного фонда</p>	РДС ЯНАО	Клименко А.А.	начальник	8 (34922) 5-28-35	
			земли лесного фонда	ДПР ЯНАО	Чеботарева Ю.П.	директор	8 (34922) 4-16-25
			земли лесного фонда	лесничество согласно своей территориальной расположенности	приложение № 10	начальник территориального отдела лесничества	приложение № 10
			земли лесного фонда	ОАУ «Леса Ямала»	Дидович Е.Ф.	генеральный директор	8 (34922) 3-91-90
			земли лесного фонда;	ДГЗ ЯНАО	Юдин С.В.	директор	8 (34922) 4-85-80
			земли особо охраняемых природных территорий федерального значения;				
			земли сельскохозяйственного назначения;				
			земли населенных пунктов;				
			земли промышленности;				
			земли запаса;				
			земли водного фонда				
			земли лесного фонда;	ГКУ «Ямалспас»	Потемкин Н.П.	начальник	8 (34922) 4-32-42
IV КПО	Высокая пожарная опасность	<p>I. Лесопожарные формирования, их пожарная техника и оборудование находятся в полной готовности, из них:</p> <p>ГКУ «Ямалспас» (413 человек и 49 ед. техники);</p> <p>ОАУ «Леса Ямала» (31 человек и 38 ед. техники);</p> <p>Противопожарная служба ЯНАО (60 человек и</p>	земли особо охраняемых природных территорий федерального значения;				

1	2	3	4	5	6	7	8
		<p>27 ед. техники); силы и средства МЧС России по ЯНАО (60 человек и 3 ед. техники (из них: 2 пожарные автоцистерны для тушения пожаров и 1 автобус для доставки личного состава к месту пожара или к месту погрузки)); ФГБУ «Верхне-Тазовский» (13 человек и 2 ед. техники)</p>	<p>земли населенных пунктов; земли промышленности; земли запаса; земли водного фонда</p>	<p>ОАУ «Леса Ямала»</p>	<p>Дидович Е.Ф.</p>	<p>генеральный директор</p>	<p>8 (34922) 3-91-90</p>
			<p>земли лесного фонда; земли особо охраняемых природных территорий федерального значения; земли сельскохозяйственного назначения;</p>	<p>ДПЗ ЯНАО</p>	<p>Юдин С.В.</p>	<p>директор</p>	<p>8 (34922) 4-85-80</p>
			<p>земли населенных пунктов; земли промышленности; земли запаса; земли водного фонда</p>	<p>ГУ МЧС России по ЯНАО</p>	<p>Бессонов А.Л.</p>	<p>полковник внутренней службы начальник</p>	<p>8 (34922) 3-22-99</p>
			<p>земли лесного фонда; земли особо охраняемых природных территорий федерального значения; земли сельскохозяйственного назначения; земли населенных пунктов; земли промышленности; земли запаса; земли водного фонда</p>	<p>ФГБУ «ГПЗ «Верхне-Тазовский»</p>	<p>Делков Е.Б.</p>	<p>директор</p>	<p>8 (34922) 3-91-90</p>
			<p>земли лесного фонда; земли особо охраняемых природных территорий федерального значения; земли сельскохозяйственного назначения; земли населенных пунктов; земли промышленности; земли запаса; земли водного фонда</p>	<p>РДС ЯНАО</p>	<p>Клименко А.А.</p>	<p>начальник</p>	<p>8 (34922) 5-28-35</p>
		<p>II. Мониторинг лесных пожаров. 1. ИСДУМ-Рослесхоз, сообщения от граждан и юридических лиц. Принем и учет звонков от граждан и юридических лиц, отслеживание термических точек осуществляется ежедневно в круглосуточном режиме</p>	<p>земли населенных пунктов; земли промышленности; земли запаса; земли водного фонда</p>	<p>ОАУ «Леса Ямала»</p>	<p>Дидович Е.Ф.</p>	<p>генеральный директор</p>	<p>8 (34922) 3-91-90</p>
		<p>2. Наземное патрулирование (автопатрулирование). Проводится не менее трех раз в период с 08 до 20 часов по каждому маршруту</p>	<p>земли лесного фонда</p>				

1	2	3	4	5	6	7	8
		<p>патрулирования на всей территории использования наземных средств наблюдения</p>					
		<p>3. Авиационное патрулирование лесов. Проводится двукратное авиатрулирование, а при наличии пожаров трехкратное</p>	<p>земли лесного фонда; земли особо охраняемых природных территорий федерального значения; земли сельскохозяйственного назначения; земли населенных пунктов; земли промышленности; земли запаса; земли водного фонда</p>	ГКУ «Ямалспас»	Потемкин Н.П.	начальник	8 (34922) 4-32-42
		<p>III. Сбор оперативного штаба лесничества при наличии 2 и более лесных пожаров (время сбора – не более 1 часа)</p>	земли лесного фонда	лесничество согласно своей территориальной расположенности	Музафаров Р.М. Кушков А.С. Селезнев В.А. Сизов Е.Б. Вшивцев И.А.	начальник территориального отдела (лесничества)	8 (34922) 5-12-49 8 (34932) 2-27-18 8 (34927) 2-67-03 8 (34963) 5-45-00 8 (34995) 3-47-24
		<p>IV. Тушение возникающих лесных пожаров производятся силами и средствами лесопожарных формирований в соответствии с действующими правилами тушения лесных пожаров, в том числе:</p> <ol style="list-style-type: none"> <li>1. После получения сообщения о лесном пожаре подача заявки на полет для осуществления доставки сил и средств к месту тушения лесного пожара (не более 30 минут).</li> <li>2. Сбор группы (силы и средства) параллельно с подготовкой воздушного судна – в течение 1,5 часов.</li> <li>3. В районе доступности наземных сил и средств сбор группы в течение 1 часа. Доставка к месту пожара согласно наземному маршруту (км).</li> <li>4. Доставка к месту тушения лесного пожара с учетом наличия летных метеопрогнозов для данного вида работ не более 3 часов.</li> <li>5. В случае недостаточности сил и средств для ликвидации лесных пожаров руководитель тушения лесного пожара в течение 10 минут передает устно данную информацию начальнику ПСО, который в свою очередь в течение 5 минут докладывает информацию начальнику территориального отдела лесничества. После получения сообщения о необходимости привлечения дополнительных сил и средств начальник территориального отдела лесничества в течение 1 часа обеспечивает сбор оперативного штаба лесничества, на котором принимается решение о привлечении</li> </ol>	земли лесного фонда; земли особо охраняемых природных территорий федерального значения; земли сельскохозяйственного назначения; земли населенных пунктов; земли промышленности; земли запаса; земли водного фонда	ГКУ «Ямалспас»	Потемкин Н.П.	начальник	8 (34922) 4-85-80
			земли лесного фонда; земли особо охраняемых природных территорий федерального значения; земли сельскохозяйственного назначения; земли населенных пунктов; земли промышленности; земли запаса; земли водного фонда	ДГЗ ЯНАО	Юдин С.В.	директор	
			земли лесного фонда	лесничество согласно своей территориальной расположенности	Музафаров Р.М. Кушков А.С. Селезнев В.А. Сизов Е.Б. Вшивцев И.А.	начальник территориального отдела (лесничества)	8 (34922) 5-12-49 8 (34932) 2-27-18 8 (34927) 2-67-03 8 (34963) 5-45-00 8 (34995) 3-47-24



1	2	3	4	5	6	7	8
		дополнительных сил и средств, далее направляет данную информацию в течение 15 минут в оперативный штаб комиссии по предупреждению и ликвидации чрезвычайной ситуации и обеспечению пожарной безопасности соответствующего уровня. После получения информации о недостаточности сил и средств на региональном уровне в течение 15 минут ДПРР ЯНАО направляет обращение в оперативный штаб комиссии по предупреждению и ликвидации чрезвычайной ситуации и обеспечению пожарной безопасности регионального уровня о необходимости наращивания имеющихся всех сил и средств автономного округа, а также о рассмотрении вопроса привлечения сил и средств в рамках межрегионального маневрирования	земли лесного фонда  земли лесного фонда  земли особо охраняемых природных территорий федерального значения	ДПРР ЯНАО (на региональном уровне)  ОАУ «Леса Ямала»  ФГБУ «ГПЗ «Верхне-Тазовский заповедник»	Чеботарева Ю.П.  Дидович Е.Ф.  Делков Е.Б.	директор  генеральный директор  директор	8 (34922)4-16-25  8 (34922) 3-91-90  8 (34922) 2-14-84 8 (34922) 2-25-65
	V. При необходимости в установленном порядке вводится режим чрезвычайной ситуации различного характера, особый противопожарный режим и запрет на осуществление всех видов деятельности в лесах (лесосечные работы, проведение мероприятий, охота и т.п.), за исключением работ по охране лесов от пожаров. 5.1. Ежедневный анализ предпосылок для ввода всех необходимых режимов. В случае имеющихся предпосылок – своевременное направление рекомендаций по вводу соответствующего режима в адрес председателя КЧС и ОПБ в ЯНАО. 5.2. Ввод ограничения доступа граждан в леса соответствующего района и своевременное направление рекомендаций по вводу особого противопожарного режима главе муниципальной администрации (главе местной администрации) соответствующего района, где предполагается ввести данный режим и направление обращения по вводу режима чрезвычайной ситуации в адрес комиссии по предупреждению и ликвидации чрезвычайной ситуации и обеспечению пожарной безопасности соответствующего уровня	земли лесного фонда; земли особо охраняемых природных территорий федерального значения; земли сельскохозяйственного назначения; земли населенных пунктов; земли промышленности; земли запаса; земли водного фонда  земли лесного фонда  земли лесного фонда; земли особо охраняемых природных территорий федерального значения; земли сельскохозяйственного назначения; земли населенных пунктов; земли промышленности; земли запаса; земли водного фонда	РДС ЯНАО  ДПРР ЯНАО ДПЗ ЯНАО	Клименко А.А.  Чеботарева Ю.П. Юдин С.В.	начальник  директор  директор	8 (34922)5-28-35  8 (34922)4-16-25 8 (34922) 4-85-80	
	VI. Проведение противопожарной пропаганды в средствах массовой информации осуществляется не реже 1 раза в день	земли лесного фонда  земли лесного фонда	ОАУ «Леса Ямала»  лесничество согласно своей территориальной расположенности	Дидович Е.Ф.  Музафаров Р.М. Кушков А.С. Селезнев В.А. Сизов Е.Б. Вшивцев И.А.	генеральный директор  начальник территориального отдела (лесничества)	8 (34922) 3-91-90  8 (34922) 5-12-49 8 (34932) 2-27-18 8 (34927) 2-67-03 8 (34963) 5-45-00 8 (34995) 3-47-24	

1	2	3	4	5	6	7	8
			земли лесного фонда; земли особо охраняемых природных территорий федерального значения; земли сельскохозяйственного назначения; земли населенных пунктов; земли промышленности; земли запаса; земли водного фонда	ДЗЯНО	Юдин С.В.	директор	8 8 (34922) 4-85-80
		VII. В лесничествах и лесхозах – филиалах ОАУ «Леса Ямала» обеспечивается ежедневное круглосуточное дежурство из числа ответственных лиц	земли лесного фонда	лесничество согласно своей территориальной расположенности	Музафаров Р.М. Кушков А.С. Селезнев В.А. Сизов Е.Б. Вшивцев И.А.	начальник террито- риального отдела (лесничества)	8 (34922) 5-12-49 8 (34932) 2-27-18 8 (34927) 2-67-03 8 (34963) 5-45-00 8 (34995) 3-47-24
V КПО	Чрезвычайная пожарная опасность	1. Лесопожарные формирования, их пожарная техника и оборудование находятся в полной готовности, из них: ГКУ «Ямалспас» (413 человек и 49 ед. техники); ОАУ «Леса Ямала» (31 человек и 38 ед. техники); Противопожарная служба ЯНО (60 человек и 27 ед. техники); силы и средства МЧС России по ЯНО (60 человек и 3 ед. техники (из них: 2 пожарные автомобили для тушения пожаров и 1 автобус для доставки личного состава к месту пожара или к месту погрузки)); ФГБУ «ГПЗ «Верхне-Тазовский» (13 человек и 2 ед. техники)	земли лесного фонда	ОАУ «Леса Ямала» ГКУ «Ямалспас»	Дидович Е.Ф. Потемкин Н.П.	генеральный директор начальник	8 (34922) 3-91-90 8 (34922) 4-32-42
			земли лесного фонда	ОАУ «Леса Ямала»	Дидович Е.Ф.	генеральный директор	8 (34922) 3-91-90
			земли лесного фонда; земли особо охраняемых природных территорий федерального значения; земли сельскохозяйственного назначения; земли населенных пунктов; земли промышленности; земли запаса; земли водного фонда	ДЗ ЯНО	Юдин С.В.	директор	8 (34922) 4-85-80
			земли лесного фонда; земли особо охраняемых природных территорий	ГУ МЧС России по ЯНО	Бессонов А.Л.	полковник внутренней службы,	8 (34922) 3-22-99

1	2	3	4	5	6	7	8
			<p>Федерального значения; земли сельскохозяйственного назначения; земли населенных пунктов; земли промышленности; земли водного фонда</p> <p>земли особо охраняемых природных территорий федерального значения</p> <p>земли лесного фонда; земли особо охраняемых природных территорий федерального значения; земли сельскохозяйственного назначения; земли населенных пунктов; земли промышленности; земли запаса; земли водного фонда</p> <p>земли лесного фонда</p>	<p>ФГБУ «ГПЗ «Верхне-Тазовский»</p> <p>РДС ЯНАО</p> <p>ОАУ «Леса Ямала»</p> <p>ГКУ «Ямалспас»</p> <p>лесничество согласно своей территориальной расположенности</p> <p>ГКУ «Ямалспас»</p>	<p>Дедков Е.Б.</p> <p>Клименко А.А.</p> <p>Дядович Е.Ф.</p> <p>Потемкин Н.П.</p> <p>Музафаров Р.М. Кушков А.С. Селезнев В.А. Сизов Е.Б. Виницев И.А. Потемкин Н.П.</p>	<p>начальник</p> <p>директор</p> <p>начальник</p> <p>генеральный директор</p> <p>начальник</p> <p>начальник террито-риального отдела (лесничества)</p> <p>начальник</p>	<p>8 (34922) 3-91-90</p> <p>8 (34922) 5-28-35</p> <p>8 (34922) 3-91-90</p> <p>8 (34922) 4-32-42</p> <p>8 (34922) 5-12-49 8 (34932) 2-27-18 8 (34927) 2-67-03 8 (34963) 5-45-00 8 (34995) 3-47-24 8 (34922) 4-32-42</p>
		<p>II. Мониторинг лесных пожаров. 1. ИСДМ-Рослесхоз, сообщения от граждан и юридических лиц. Прием и учет звонков от граждан и юридических лиц, отслеживание термических точек осуществляется ежедневно в круглосуточном режиме</p> <p>2. Наземное патрулирование (автопатрулирование). Проводится в светлое время суток на всей территории использования наземных средств наблюдения, при этом на лесных участках, отнесенных к I, II и III классам пожарной опасности лесов, – круглосуточно</p> <p>3. Авиационное патрулирование лесов. Проводится двукратное авиатрулирование, а при наличии пожаров – трехкратное</p>	<p>земли лесного фонда; земли особо охраняемых природных территорий федерального значения; земли сельскохозяйственного назначения; земли населенных пунктов; земли промышленности; земли запаса; земли водного фонда</p> <p>земли лесного фонда</p>				
		<p>III. Сбор оперативного штаба лесничества при наличии 2 и более лесных пожаров (время сбора – не более 1 часа)</p>					
		<p>IV. Тушение возникающих лесных пожаров производится силами и средствами лесопожарных формирований в соответствии с действующими правилами тушения лесных пожаров, в том числе: 1. После получения сообщения о лесном пожаре</p>	<p>земли лесного фонда; земли особо охраняемых природных территорий федерального значения; земли сельскохозяйственного</p>				

1	2	3	4	5	6	7	8
		<p>подача заявки на полет для осуществления доставки сил и средств к месту тушения лесного пожара (не более 30 минут).</p> <p>2. Сбор группы (силы и средства) параллельно с подготовкой воздушного судна в течение 1,5 часов.</p> <p>3. В районе доступности наземных сил и средств сбор группы в течение 1 часа. Доставка к месту пожара согласно наземному маршруту (км).</p> <p>4. Доставка к месту тушения лесного пожара с учетом наличия летних метеопрогнозов для данного вида работ не более 3 часов.</p> <p>5. В случае недостаточности сил и средств для ликвидации лесных пожаров руководитель тушения лесного пожара в течение 10 минут передает устно данную информацию начальнику поисково-спасательного отряда, который в свою очередь в течение 5 минут докладывает информацию начальнику территориального отдела лесничества. После получения сообщения о необходимости привлечения дополнительных сил и средств начальник территориального отдела лесничества в течение 1 часа обеспечивает сбор оперативного штаба лесничества, на котором принимается решение о привлечении дополнительных сил и средств, далее направляет данную информацию в течение 15 минут в оперативный штаб комиссии по предупреждению и ликвидации чрезвычайной ситуации и обеспечению пожарной безопасности соответствующего уровня. После получения информации о недостаточности сил и средств на региональном уровне в течение 15 минут ДПРР ЯНАО направляет обращение в оперативный штаб комиссии по предупреждению и ликвидации чрезвычайной ситуации и обеспечению пожарной безопасности регионального уровня о необходимости наращивания имеющихся всех сил и средств автономного круга, а также о рассмотрении вопроса привлечения сил и средств в рамках межрегионального маневрирования</p> <p>V. При необходимости в установленном порядке вводятся режим чрезвычайной ситуации различного характера, особый противопожарный режим и запрет на осуществление всех видов деятельности в лесах (лесосечные работы, проведение мероприятий, охота и т.п.), за исключением работ по охране лесов от пожаров.</p> <p>5.1. Ежедневный анализ предпосылок для ввода всех</p>	<p>назначения;</p> <p>земли населенных пунктов;</p> <p>земли промышленности;</p> <p>земли запаса;</p> <p>земли водного фонда</p> <p>земли лесного фонда;</p> <p>земли особо охраняемых природных территорий</p> <p>федерального значения;</p> <p>земли сельскохозяйственного назначения;</p> <p>земли населенных пунктов;</p> <p>земли промышленности;</p> <p>земли запаса;</p> <p>земли водного фонда</p> <p>земли лесного фонда</p> <p>земли лесного фонда</p> <p>земли лесного фонда</p> <p>земли лесного фонда</p> <p>земли лесного фонда</p> <p>земли лесного фонда</p> <p>земли лесного фонда</p>	<p>ДГЗ ЯНАО</p> <p>лесничество (на муниципальном уровне)</p> <p>ДПРР ЯНАО (на региональном уровне)</p> <p>ОАУ «Леса Ямала»</p> <p>ФГБУ «ГПЗ «Верхне-Тазовский заповедник»</p> <p>РДС ЯНАО</p>	<p>Юлин С.В.</p> <p>Музафаров Р.М. Кушков А.С. Селезнев В.А. Сизов Е.Б. Вшивцев И.А.</p> <p>Чеботарева Ю.П.</p> <p>Дядювич Е.Ф.</p> <p>Дедков Е.Б.</p> <p>Клименко А.А.</p>	<p>директор</p> <p>начальник территориального отдела (лесничества)</p> <p>директор</p> <p>генеральный директор</p> <p>директор</p> <p>начальник</p>	<p>8 (34922) 4-85-80</p> <p>8 (34922) 5-12-49 8 (34932) 2-27-18 8 (34927) 2-67-03 8 (34963) 5-45-00 8 (34995) 3-47-24</p> <p>8 (34922) 4-16-25</p> <p>8 (34922) 3-91-90</p> <p>8 (34922) 2-14-84 8 (34922) 2-23-65</p> <p>8 (34922) 5-28-35</p>

1	2	3	4	5	6	7	8
		<p>необходимых режимов. В случае имеющихся предпосылок своевременное направление рекомендаций по вводу соответствующего режима в адрес ДПРР ЯНАО.</p> <p>5.2. Ввод ограничения доступа граждан в леса соответствующего района и своевременное направление рекомендаций по вводу особого противопожарного режима главе муниципальной администрации (главе местной администрации) соответствующего района, где предполагается ввести данный режим, и направление обращения по вводу режима чрезвычайной ситуации в адрес комиссии по предупреждению и ликвидации чрезвычайной ситуации и обеспечению пожарной безопасности соответствующего уровня</p> <p>VI. Проведение противопожарной пропаганды в средствах массовой информации осуществляется не реже 1 раза в день</p>	<p>земли запаса;</p> <p>земли водного фонда</p> <p>земли лесного фонда</p> <p>земли лесного фонда;</p> <p>земли особо охраняемых природных территорий федерального значения;</p> <p>земли сельскохозяйственного назначения;</p> <p>земли населенных пунктов;</p> <p>земли промышленности;</p> <p>земли запаса;</p> <p>земли водного фонда</p> <p>земли лесного фонда</p> <p>земли лесного фонда</p> <p>земли лесного фонда</p> <p>земли лесного фонда;</p> <p>земли особо охраняемых природных территорий федерального значения;</p> <p>земли сельскохозяйственного назначения;</p> <p>земли населенных пунктов;</p> <p>земли промышленности;</p> <p>земли запаса;</p> <p>земли водного фонда</p> <p>земли лесного фонда</p>	<p>ДПРР ЯНАО</p> <p>ДГЗ ЯНАО</p>	<p>Чеботарева Ю.П.</p> <p>Юдин С.В.</p>	<p>директор</p> <p>директор</p>	<p>8 (34922)4-16-25</p> <p>8 (34922) 4-85-80</p>
		<p>VI. Проведение противопожарной пропаганды в средствах массовой информации осуществляется не реже 1 раза в день</p>	<p>земли лесного фонда</p> <p>земли лесного фонда;</p> <p>земли особо охраняемых природных территорий федерального значения;</p> <p>земли сельскохозяйственного назначения;</p> <p>земли населенных пунктов;</p> <p>земли промышленности;</p> <p>земли запаса;</p> <p>земли водного фонда</p> <p>земли лесного фонда</p> <p>земли лесного фонда</p> <p>земли лесного фонда</p> <p>земли лесного фонда;</p> <p>земли особо охраняемых природных территорий федерального значения;</p> <p>земли сельскохозяйственного назначения;</p> <p>земли населенных пунктов;</p> <p>земли промышленности;</p> <p>земли запаса;</p> <p>земли водного фонда</p> <p>земли лесного фонда</p>	<p>ОАУ «Леса Ямала»</p> <p>лесничество согласно своей территориальной расположенности</p> <p>ДГЗ ЯНАО</p>	<p>Дидович Е.Ф.</p> <p>Музафаров Р.М.</p> <p>Кушков А.С.</p> <p>Селезнев В.А.</p> <p>Сизов Е.Б.</p> <p>Вшивцев И.А.</p> <p>Юдин С.В.</p>	<p>генеральный директор</p> <p>начальник территориального отдела (лесничества)</p> <p>директор</p>	<p>8 (34922) 3-91-90</p> <p>8 (34922) 5-12-49</p> <p>8 (34932) 2-27-18</p> <p>8 (34927) 2-67-03</p> <p>8 (34963) 5-45-00</p> <p>8 (34995) 3-47-24</p>
		<p>VII. В лесничествах и лесхозах – филиалах ОАУ «Леса Ямала» обеспечивается ежедневное круглосуточное дежурство из числа ответственных лиц</p>	<p>лесничество согласно своей территориальной расположенности</p> <p>ОАУ «Леса Ямала»</p>	<p>Музафаров Р.М.</p> <p>Кушков А.С.</p> <p>Селезнев В.А.</p> <p>Сизов Е.Б.</p> <p>Вшивцев И.А.</p> <p>Дидович Е.Ф.</p>	<p>начальник территориального отдела лесничества</p> <p>генеральный директор</p>	<p>8 (34922) 5-12-49</p> <p>8 (34932) 2-27-18</p> <p>8 (34927) 2-67-03</p> <p>8 (34963) 5-45-00</p> <p>8 (34995) 3-47-24</p> <p>8 (34922) 3-91-90</p>	

1	2	3	4	5	6	7	8
		IX. При необходимости используется резерв	земли лесного фонда; земли особо охраняемых природных территорий федерального значения; земли сельскохозяйственного назначения; земли населенных пунктов; земли промышленности; земли запаса; земли водного фонда	председатель КЧС и ОБП в ЯНАО			

Таблица 9.4

Схема межмуниципального взаимодействия сил и средств пожаротушения

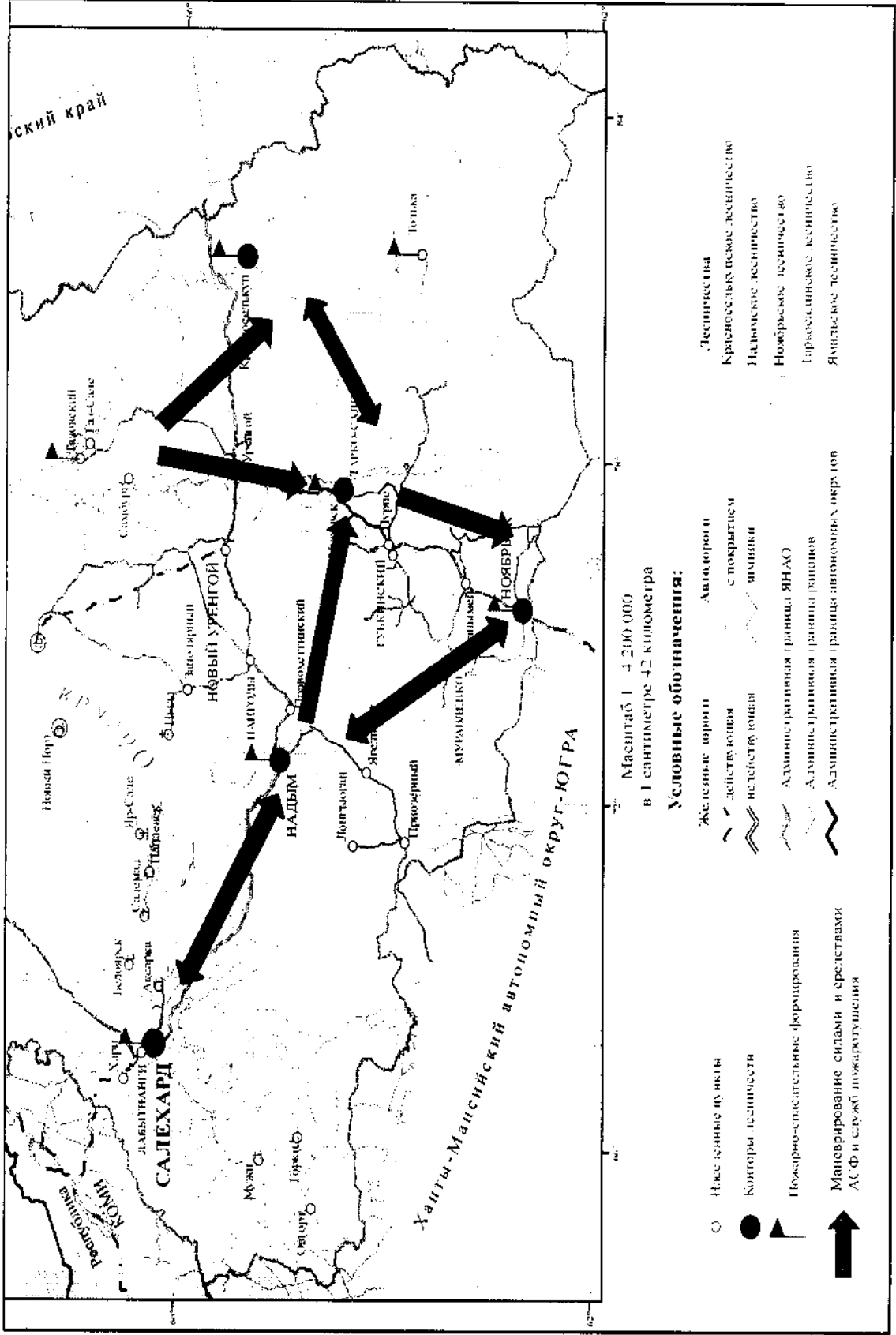
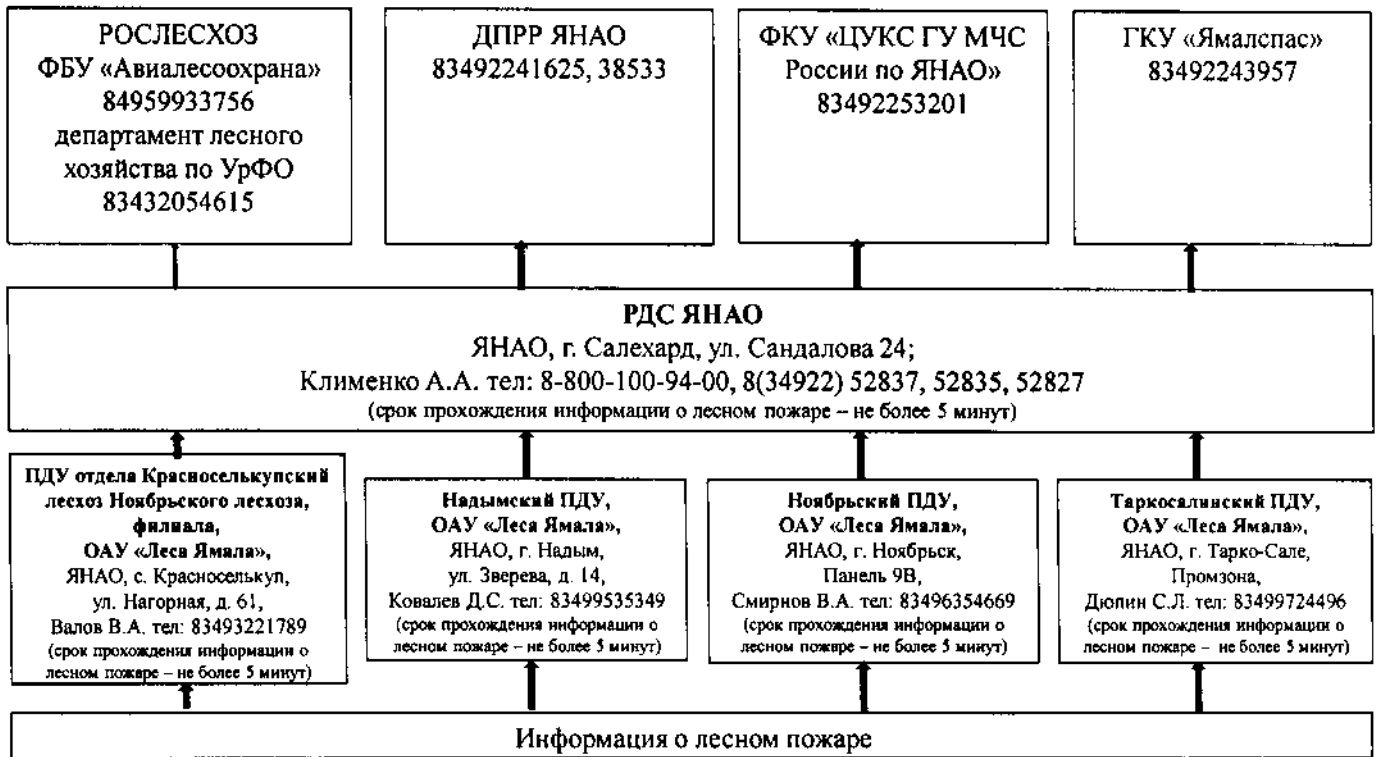


Схема функционирования региональной диспетчерской службы на территории Ямало-Ненецкого автономного округа





## Х. Карты-схемы

Карта-схема распределения земель лесного фонда, расположенных на территории автономного округа, по зонам мониторинга с границами муниципальных образований, лесничеств (лесопарков), участковых лесничеств, маршрутов авиационного патрулирования представлена в приложении № 13 к настоящему сводному плану.

Карта-схема расположения мест дислокации лесопожарных, в том числе авиационных подразделений и аварийно-спасательных формирований, которые могут быть привлечены к тушению лесных пожаров на территории автономного округа в 2016 году, приведена в приложении № 14 к настоящему сводному плану.

Карта-схема межрегионального взаимодействия при тушении лесных пожаров в течение пожароопасного сезона 2016 года приведена в приложении № 15 к настоящему сводному плану.

Приложение № 1

к сводному плану тушения лесных пожаров на территории Ямало-Ненецкого автономного округа в 2016 году

**СВЕДЕНИЯ**

о природной пожарной опасности

№ п/п	Наименование лесничества	Площадь (га)										Средний класс природной пожарной опасности
		общая	по классам природной пожарной опасности					V				
			I	II	III	IV	V					
1	2	3	4	5	6	7	8	9				
1	Ямальское лесничество	6920704	706671	21508	36897	2797160	3358468	4,2				
	Итого по Ямальскому лесничеству	6920704	706671	21508	36897	2797160	3358468	4,2				
2	Красноселькупское лесничество	9947467	1192928	29385	276512	4192421	4256221	4				
	Итого по Красноселькупскому лесничеству	9947467	1192928	29385	276512	4192421	4256221	4				
3	Таркосалинское лесничество	4519364	857628	12756	85392	753517	2810071	4				
	Итого по Таркосалинскому лесничеству	4519364	857628	12756	85392	753517	2810071	4				
4	Ноябрьское лесничество	4031396	657518	28045	70083	880897	2394853	4,1				
	Итого по Ноябрьскому лесничеству	4031396	657518	28045	70083	880897	2394853	4,1				
5	Надымское лесничество	6266557	1232825	31894	32629	1045646	3923563	4				
	Итого по Надымскому лесничеству	6266557	1232825	31894	32629	1045646	3923563	4				
6	ФГБУ "ГПЗ "Верхне-Тазовский"	631308	10876	40796	260387	18524	300725	3				
	Итого по ФГБУ "ГПЗ "Верхне-Тазовский"	631308	10876	40796	260387	18524	300725	3				
7	Городские леса г. Муравленко	7368	4787	725	469	4	1383	2				
	Итого по городским лесам г. Муравленко	7368	4787	725	469	4	1383	2				
	Итого по автономному округу	32324164	4663233	165109	762369	9688169	17045284	4				

Приложение № 2

к сводному плану тушения лесных пожаров на территории Ямало-Ненецкого автономного округа в 2016 году

**МЕРОПРИЯТИЯ**

по противопожарному обустройству населенных пунктов, объектов экономики и инфраструктуры

№ п/п	Наименование	Опашка/ мин. полосы (км)	Профилактические выжигания (га)	Противопожарные разрывы (м)	Уборка захлампленности (га)
1	2	3	4	5	6
	с. Горки			7 840	
	дер. Хашгорт			976	
	с. Мужы			2 195,2	
	дер. Ханты-Мужы			995,0	
	с. Вояхово			581,2	
	с. Шурышкары			1 700,0	
Итого по муниципальному образованию Шурышкарский район	х			14 287,4	
2	пос. Пельвож			1 280,0	
Итого по муниципальному образованию г. Салехард	х			1 280,0	
3	г. Надым			900,0	
	пос. Ягельный			776,0	
	Надымское лесничество	43			
Итого по муниципальному образованию Надымский район	х	43		1 676,0	
	дер. Харампур			1 100,0	
	Ноябрьское лесничество	67			
Итого по муниципальному образованию Таркосалинское лесничество		50			

1	2	3	4	5	6
Итого по муниципальному образованию Пуровский район	х	117		1 100,0	
	г. Губкинский			980,0	
Итого по муниципальному образованию г. Губкинский	х			980,0	
	г. Муравленко	3,54			
Итого по муниципальному образованию г. Муравленко	х	3,54			
5	с. Рагга			1 940,0	
	с. Киккиакки			680,0	
Итого по муниципальному образованию Красноселькупский район	х			2 620,0	
Итого по автономному округу	х	163,54		21 943,4	

Примечание.

В рамках противопожарного обустройства лесов автономного округа в 2016 году планируется создать 194,2 км минерализованных полос и провести 252 км ухода за ранее созданными полосами.

Приложение № 3

к сводному плану тушения лесных пожаров на территории Ямало-Ненецкого автономного округа в 2016 году

**СВЕДЕНИЯ**

о лесопожарных формированиях, осуществляющих охрану лесов от пожаров

№ п/п	Лесничество (лесопарк)	Наименование организации	Местоположение (географические координаты, ближайший населенный пункт)	Ф.И.О. руководителя организации	Должность руководителя организации	Контактные данные
1	2	3	4	5	6	7
На землях лесного фонда						
1	Ямальское лесничество	ОАО "Леса Ямала"	г. Салехард, ул. Ямальская, д. 10	Дидович Е.Ф.	генеральный директор	8 (34922) 3-91-90
Итого по Ямальскому лесничеству						
2	Красноселькупское лесничество	отдел Красноселькупский лесхоз, Ноябрьского лесхоза - филиала ОАО "Леса Ямала"	с. Красноселькуп, ул. Нагорная, д. 61	Валов В.А.	начальник отдела	8 (34932) 2-11-11
Итого по Красноселькупскому лесничеству						
3	Таркосалинское лесничество	Таркосалинский лесхоз - филиал ОАО "Леса Ямала"	г. Тарко-Сале, промзона	Чугунов А.В.	директор	8 (34997) 2-41-98
Итого по Таркосалинскому лесничеству						
4	Надымское лесничество	Надымский лесхоз - филиал ОАО "Леса Ямала"	г. Надым, ул. Зверева, д. 14	Беляев А.Л.	директор	8 (3499) 53-62-92
Итого по Надымскому лесничеству						
5	Ноябрьское лесничество	Ноябрьский лесхоз - филиал ОАО "Леса Ямала"	г. Ноябрьск, промзона, панель 9в	Голунов А.С.	директор	8 (34963) 5-46-90
Итого по Ноябрьскому лесничеству						

1	2	3	4	5	6	7
На землях ООПТ федерального значения						
6	Ратгинское, Покальское участковые лесничества	ФГБУ "ГПЗ "Верхне-Тазовский"	пос. Красноселькуп, ул. Строителей, д. 18 (ближайший населенный пункт с. Ратга)	Дедков Е.Б.	директор	8 (34932) 2-14-84
Итого по особо охраняемой природной территории	1	x	1	x		x
Итого по автономному округу	x	x	6	x		x



1	2	3	4	5	6	7	8	9	10	11	12	13	14	15	16	17	18	19	20	21	22	23	24	25	26	27	28	29	30	31	32	33	34	35	36	37	38	39	40	41	42				
3	Таркозаинское	Урентское, Таркозаинское, Турнейское	Таркозаинский лесхоз - филиал ОАУ "Леса Ямала"	1						6	1	2	1	3			2	5	1	3					2					2	2	20	5	3											
Итого по Таркозаинскому лесничеству				1	0	0	0	0	0	6	1	2	1	0	3	0	2	5	1	0	3	0	0	0	2	0	0	1	0	0	2	2	20	5	3	0	0	0	0	0	0	0	0		
4	Надымское	Надымское, Лонг-Пангоднинское, Юганское	Надымский лесхоз - филиал ОАУ "Леса Ямала"	2						6	1	1	1	2			2	3	1	4					2					2	1	5	5	4											
Итого по Надымскому лесничеству				2	0	0	0	0	0	6	1	1	1	2	0	2	3	1	0	4	4	0	0	0	2	0	0	1	0	0	2	1	5	5	4	0	0	0	0	0	0	0	0	0	
5	Новбрьское	Новбрьское, Муравленковское, Вынгапуровское	Новбрьский лесхоз - филиал ОАУ "Леса Ямала"	4						6	1	2	3	4			2	2	1	8					4					1	4	3	5	5	20										
Итого по Новбрьскому лесничеству				4	0	0	0	0	0	6	1	2	3	4	0	2	2	1	0	8	8	0	0	0	4	0	0	2	0	1	4	3	5	5	20	0	0	0	0	0	0	0	0	0	
6	Особо охраняемая природная территория	Ратинское, Покарское	ФГБУ "ГПЗ "Верхне-Тазовский"	3					10	2							2	2																											
Итого по автономному округу				13	0	0	0	0	0	31	7	5	5	11	0	11	15	5	0	15	0	0	0	0	8	0	0	5	0	1	14	6	43	52	2	3	0	0	0	0	0	2			

Примечание: В автономном округе 85 обученных руководителей тушения лесных пожаров, в том числе 10 специалистов ОАУ "Леса Ямала", 6 специалистов ДПРР ЯНАО и 69 человек ГКУ "Ямалспас".





1	2	3	4	5	6	7	8	9	10	11	12	13	14	15	16	17	18	19	20	21	22	23	24	25	26	27	28	29	30	31	32	33	34	35	36	37	38
		Шурмансарский район	ОПС ЯНАО по Шурмансарскому району	ПЧ с. Мужин	1	4	1																														
			ОПС ЯНАО по Шурмансарскому району	ПЧ с. Оворт	1	2	1																														
			ОПС ЯНАО по Шурмансарскому району	ПЧ с. Шурмансары	1	1	1																														
			ОПС ЯНАО по Шурмансарскому району	ПЧ с. Горки	1	1	1																														
			Итого по Ямальскому лесничеству	ПЧ с. Горки	8	83	16	0	0	0	0	0	12	16	2	0	3	1	1	0	0	7	0	1	1	1	7	10	100	91	30	27	9	0	0	3	
2	Красносель-кульское лесничество	Красноселькульский район	Красноселькульский ПСО ГКУ "Ямалспас"	АФ	2	80	11					14	12	2	2	1	7						1	2	1	3	11	89	100	45	20	11				5	
			ОПС ЯНАО по Красноселькульскому району	ПЧ с. Красноселькуп	1	5	1																					10									
			ОПС ЯНАО по Красноселькульскому району	ПЧ с. Тонька	1	3	1																														
			Итого по Красноселькульскому лесничеству		4	88	13	0	0	0	0	14	12	2	0	2	1	7	0	0	2	0	1	2	1	1	3	11	102	100	45	20	11	0	0	5	

1	2	3	4	5	6	7	8	9	10	11	12	13	14	15	16	17	18	19	20	21	22	23	24	25	26	27	28	29	30	31	32	33	34	35	36	37	38	
3	Тарколинское лесничество	Пуровский район	Тарколинский ПСО ГКУ "Ямалспас"	АСФ	1	90	12						15	13	2	3	1	5						1	1	1	2	9	96	100	48	24	12			2		
			ОПС ЯНАО по Пуровскому району	ПЧ пос. Пурпе	1	4	1					1	1									1							1	1								
			ОПС ЯНАО по Пуровскому району	ПЧ пос. Уренгой	1	4	1					1	1									1								1	1							
			ОПС ЯНАО по Пуровскому району	ПЧ пос. Пуровск	1	2	1					1	1									1							15	1	1							
4	Итого по Тарколинскому лесничеству	Пуровский район	Новоберский ПСО ГКУ "Ямалспас"	АСФ	4	100	15	0	0	0	0	0	18	16	2	0	3	1	5	0	0	3	0	0	1	1	2	9	111	103	51	24	12	0	0	0	2	
	Новоберское лесничество		ОГКУ "СПСЧ ФПС по ЯНАО" г. Новоберск, ул. Пром. Зона Пеллей, 13	г. Новоберск	1	71	10					10	13	2	3	1	5							1	1	3	14	90	100	45	20	10				3		
			ОПС ЯНАО по Нарымскому району	г. Новоберск	1	60	1					5										2			1			5	30	5	10							
5	Итого по Новоберскому лесничеству	Нарымский район	Нарымский ПСО ГКУ "Ямалспас"	АСФ	2	131	11	0	0	0	0	10	18	2	0	3	1	5	0	0	2	0	0	1	2	3	14	95	130	50	30	10	0	0	0	3		
	Нарымское лесничество		ОПС ЯНАО по Нарымскому району	г. Нарым	1	66	10					9	12	2	3	1	4							1	1	2	7	72	90	27	18	10				2		
			ОПС ЯНАО по Нарымскому району	ПЧ мкр. Правобережный	1	2						1	1									1							11									
			ОПС ЯНАО по Нарымскому району	ПЧ мкр. Пангоды	1	6	1					1										1								2	2							

1	2	3	4	5	6	7	8	9	10	11	12	13	14	15	16	17	18	19	20	21	22	23	24	25	26	27	28	29	30	31	32	33	34	35	36	37	38
			ОПС ЯИАО по Надымскому району	ПЧ с. Ныда	1	1								1							1																
			ОПС ЯИАО по Надымскому району	ПЧ с. Куттольогтан	1	1																1															
			Итого по Надымскому лесничеству		5	76	11	0	0	0	0	0	10	15	2	0	3	1	4	0	0	4	0	0	1	2	4	7	83	96	27	23	10	0	0	2	
			Итого по Таежному району	АСФ	1	42	6					6	7	2	3	3							1	1	1	2	4	42	60	20	10	6				2	
			Итого по Таежному району		1	42	6	0	0	0	0	6	7	2	0	3	0	3	0	3	0	0	0	0	1	1	1	2	4	42	60	20	10	6	0	0	2
			Всего по автономному округу		24	520	72	0	0	0	0	70	84	12	0	17	5	25	0	18	0	18	0	3	7	8	21	55	533	580	223	134	58	0	0	17	

\* Примечание - приводятся на основании решения КЧС и ОПБ в ЯИАО по согласованию с начальником ГУ МЧС России по ЯИАО

Приложение № 6

к сводному плану тушения лесных пожаров на территории Ямало-Ненецкого автономного округа в 2016 году

**МЕРЫ**

по созданию резерва пожарной техники и оборудования, противопожарного снаряжения и инвентаря, транспортных средств и горюче-смазочных материалов

№ п/п	Вид пожарной техники, оборудования, противопожарного снаряжения, инвентаря, тип горюче-смазочных материалов	Количество, единица измерения	Лица, ответственные за формирование и сохранность резерва	Контактные данные
1	2	3	4	5
1	Автомобиль легковой Ford Maverick	1 ед.	Дядюнич Е.Ф. - генеральный директор ОАУ "Леса Ямала"	8(34922)3-91-90
2	Автомобиль легковой Niva Chevrolet	1 ед.		
3	Автомобиль ГАЗ-3102 "Волга"	1 ед.		
4	Автомобиль ГАЗ-33081 бортовой	1 ед.		
5	Автомобиль ГАЗ-3221 "Газель"	1 ед.		
6	Автомобиль УАЗ-22069 (04) микроавтобус	2 ед.		
7	Автомобиль УАЗ-3909 микроавтобус	1 ед.		
8	Автомобиль УАЗ-390992 микроавтобус	1 ед.		
9	Автомобиль УАЗ-37419-210 микроавтобус	1 ед.		
10	Автомобиль УАЗ-396259 микроавтобус	1 ед.		
11	Автомобиль УАЗ-39094 "Фермер"	1 ед.		
12	Автомобиль УАЗ-3303 бортовой	1 ед.		
13	Автомобиль УАЗ-31622	2 ед.		
14	Автомобиль УАЗ-3159 "Барс" пассажирский	1 ед.		
15	Трактор МКСМ	1 ед.		
16	Трактор лесопожарный ТЛП-55	1 ед.		
17	Мотопомпа Koshin STH-80X	30 шт.		
18	Мотопомпа Master Yard TP65EX	25 шт.		
19	Бензопила Makita DCS 6400-45	30 шт.		
20	Рукав пожарный напорный латексный	150 шт.		
21	Рукав всасывающий армированный	150 шт.		
22	Ранцевый лесной огнетушитель РП-18 "Ермак" (М)	345 шт.		
23	Лопата совковая	250 шт.		
24	Лопата штыковая	250 шт.		
25	Топор	250 шт.		
26	Костом противонесфалтный	345 шт.		
27	Палатка брезентовая	20 шт.		
28	Сапоги кирзовые	345 шт.		
29	Спальный мешок	450 шт.		
			Каган М.Д. - председатель КЧС и ОПБ в ЯНАО	8 (34922) 2-27-21

1	2	3	4	5
30	Рюкзак экспедиционный	345 шт.		
31	Дизельное топливо "Зимнее"	235 тонн		
32	Масло М10Г2	8,2 тонны		
33	Масло М8Г2	8 тонн		
Итого по автономному округу				

Перечень имущества резерва материальных ресурсов, предназначенного для тушения природных пожаров на территории автономного округа, утвержден  
Законом автономного округа от 26 ноября 2013 года № 118-ЗАО "Об округном бюджете на 2014 год и на плановый период 2015 и 2016 годов".

Приложение № 7

к сводному плану тушения лесных пожаров на территории Ямало-Ненецкого автономного округа в 2016 году

**ПОСАДОЧНЫЕ ПЛОЩАДКИ**

для самолетов и вертолетов, используемых в целях проведения авиационных работ по охране и защите лесов

№ п/п	Местоположение (географические координаты, ближайший населенный пункт)	Тип воздушного судна, которое может осуществлять приземление, взлет	Наличие пунктов заправки авиа ГСМ	Лицо, ответственное за объект	Контактные данные
1	2	3	4	5	6
1.	г. Салехард (аэропорт), N 66°35'24", E 066°35'12"	самолеты, вертолеты МИ-8, AS-350B3	да	ОАО "Аэропорт Салехард"	8 (34922) 7-42-77
2.	г. Салехард, площадка "Ямальская", N 66°33'07", E 066°36'09"	вертолеты МИ-8, МИ-8МТВ, AS-350B3	да	ОАО АК "Ямал"	8 (34922) 7-10-29
3.	с. Красноселькуп, N 65°42'00", E 082°28'00"	вертолеты МИ-8, МИ-8МТВ, AS-350B3	да	ГУП ЯНАО "Аэропорты Мангазея"	8 (34932) 2-11-91
4.	с. Толька, N 64°00'00", E 082°02'52"	вертолеты МИ-8, МИ-8МТВ, AS-350B3	да	ГУП ЯНАО "Аэропорты Мангазея"	8 (34932) 2-11-91
5.	с. Ратта, N 63°35'05", E 083°51'51"	вертолеты МИ-8, МИ-8МТВ, AS-350B3	нет	ГУП ЯНАО "Аэропорты Мангазея"	8 (34932) 2-11-91
6.	г. Тарко-Сале, N 64°51'39", E 077°43'28"	самолеты, вертолеты МИ-8, МИ-8МТВ, AS-350B3	да	Таркосалинский филиал ООО АК "Ямал"	8 (34997) 2-55-07
7.	г. Губкинский, N 64°25'59", E 0762621"	вертолеты МИ-8, МИ-8МТВ, AS-350B3	да	транспортное управление ООО "РН-Пурнефтегаз"	8 (34936) 5-71-12, 4-25-41
8.	г. Надым (аэропорт), N 65°28'48", E 072°42'12"	вертолеты МИ-8, МИ-8МТВ, AS-350B3	да	ОАО "Надымское Авиапредприятие"	8 (34995) 4-52-60, 4-52-63
9.	г. Ноябрьск, аэродром "Ясный", N 63°13'58", E 075°46'55"	вертолеты МИ-8, МИ-8МТВ, AS-350B3	да	отдел доставки грузов ОАО "Газпромнефть-Ноябрьскнефтегаз"	8 (34963) 7-00-60, 7-00-59, 7-00-57
Итого по автономному округу	9				

Приложение № 8

к складному плану тушения лесных пожаров на территории Ямало-Ненецкого автономного округа в 2016 году

РЕГЛАМЕНТ

работы лесопожарных формирований, подразделений пожарной охраны и аварийно-спасательных формирований, иных организаций и лиц, которые могут быть привлечены в установленном порядке к тушению лесных пожаров, в соответствии с уровнем пожарной опасности в лесах

Класс пожарной опасности	Уровень пожарной опасности	Мероприятие	Категория земель	наименование организации	Ф.И.О. ответственного лица	должность ответственного лица	контактные данные
1	2	3	4	5	6	7	8
I КПО	пожарная опасность отсутствует	<p>I. Лесопожарные формирования, их пожарная техника и оборудование находится в полной готовности, из них: ГКУ «Ямалспас» (413 человек и 49 ед. техники); ОАУ «Леса Ямала» (31 человек и 38 ед. техники); ГКУ «Противопожарная служба ЯНАО» (47 человек и 27 ед. техники); смены и средства ГУ МЧС России по ЯНАО (60 человек и 3 ед. техники) (из них: 2 пожарные автолестеры для тушения пожаров и 1 автобус для доставки личного состава к месту пожара или к месту постройки); ФГБУ «ГПЗ «Верхне-Тазовский» (13 человек и 2 ед. техники).</p> <p>II. Мониторинг лесных пожаров. I. РСДМ-Рослесхоз, сообщения от граждан и юридических лиц. Прием звонков от граждан и юридических лиц, отжигивание тематических точек осуществляется ежедневно в круглосуточном режиме</p>	<p>Земли лесного фонда, земли особо охраняемых природных территорий федерального значения, земли сельскохозяйственного назначения, земли населенных пунктов, земли промышленности, земли запаса, земли водного фонда</p> <p>Земли лесного фонда, земли лесного фонда, земли особо охраняемых природных территорий федерального значения, земли сельскохозяйственного назначения, земли населенных пунктов, земли промышленности, земли запаса, земли водного фонда</p> <p>Земли лесного фонда</p>	ГКУ «Ямалспас»	Потемкин Н.П.	начальник	8 (34922) 4-29-09, 4-39-57
		<p>2. Наземное патрулирование осуществляется в местах проведения огневых работ и в местах массового отдыха граждан, пребывающих в лесах</p> <p>3. Авиационное патрулирование лесов. Назначаются энтомологические полеты для контроля за состоянием действующих пожаров и оказания помощи командам, работающим на тушении пожаров</p>	<p>Земли лесного фонда, земли особо охраняемых природных территорий федерального значения, земли сельскохозяйственного назначения, земли населенных пунктов, земли промышленности, земли запаса, земли водного фонда</p> <p>Земли лесного фонда</p>	ОАУ «Леса Ямала» РДС ЯНАО	Дидович Е.Ф. Климык А.А.	генеральный директор начальник	8 (34922) 3-91-90 8(34922) 5-28-35
		<p>IV. Тушение возникающих лесных пожаров производится силами и средствами лесопожарных формирований в соответствии с действующими правилами тушения лесных пожаров, в том числе:</p> <p>1. После получения сообщения о лесном пожаре подача заявки на полет для осуществления доставки сил и средств к месту тушения лесного пожара (не более 30 минут).</p> <p>2. Сбор группы (силы и средства) параллельно с подготовкой воздушного судна - в течение 1,5 часа.</p> <p>3. В работе доступности наземных сил и средств, сбор группы в течение 1 часа.</p> <p>Доставка к месту пожара, согласно наземному маршруту (км).</p> <p>4. Доставка к месту тушения лесного пожара с учетом наличия лесных метеопрогнозов для данного вида работ - не более 3 часов</p>	<p>Земли лесного фонда, земли особо охраняемых природных территорий федерального значения, земли сельскохозяйственного назначения, земли населенных пунктов, земли промышленности, земли запаса, земли водного фонда</p> <p>Земли лесного фонда</p> <p>Земли особо охраняемых природных территорий</p> <p>Земли лесного фонда</p>	ГКУ «Ямалспас»	Потемкин Н.П.	начальник	8 (34922) 4-29-09, 4-39-57
			<p>Земли лесного фонда, земли особо охраняемых природных территорий федерального значения, земли сельскохозяйственного назначения, земли населенных пунктов, земли промышленности, земли запаса, земли водного фонда</p> <p>Земли лесного фонда</p>	лесничество согласно своей территориальной принадлежности	Музафаров Р.М. Кушлов А.С. Селезнев В.А. Скворц Е.Б. Виллашев И.А.	начальник территориального отдела (лесничество)	8 (34922) 5-12-49 8 (34932) 2-27-18 8 (34927) 2-67-03 8 (34963) 5-45-00 8 (34995) 3-47-24
			<p>Земли лесного фонда, земли особо охраняемых природных территорий федерального значения, земли сельскохозяйственного назначения, земли населенных пунктов, земли промышленности, земли запаса, земли водного фонда</p> <p>Земли лесного фонда</p>	ОАУ «Леса Ямала» ФГБУ «ГПЗ «Верхне-Тазовский»	Дидович Е.Ф. Ледков Е.Б.	генеральный директор директор	8 (34922) 3-91-90 8 (34932) 2-14-84 8 (34932) 2-25-65



1	2	3	4	5	6	7	8
2 КПО	вызвал пожарная опасность	<p>I. Лесопожарные формирования, их пожарная техника и оборудование находятся в полной готовности, из них: ГКУ «Ямалспас» (413 человек и 49 ед. техники), ОАУ «Леса Ямала» (31 человек и 38 ед. техники); ГКУ «Противопожарная служба ЯНАО» (47 человек и 27 ед. техники); СММ и средства ГУ МЧС России по ЯНАО (60 человек и 3 ед. техники (из них: 2 пожарные автоцистерны для тушения пожаров и 1 автобус для доставки личного состава к месту пожара или к месту погружения)); ФУ ВУ «ЛПЗ «Верхне-Газовский» (13 человек и 2 ед. техники)</p> <p>II. Мониторинг лесных пожаров. 1. ИС ДМ-Рослесхоз, сообщения от граждан и юридических лиц. Прием звонков от граждан и юридических лиц, отслеживание тематических токов осуществляется ежедневно в круглосуточном режиме</p> <p>2. Низкое патрулирование осуществляется в местах проведения отпашных работ и в местах массового отдыха граждан, пребывающих в лесах</p> <p>3. Авиационное патрулирование лесов. Назначаются экипажеские полеты для контроля за состоянием действующих пожаров и оказания помощи командам, работающим на тушении пожаров)</p> <p>III. Сбор оперативного штаба лесничества при наличии 2 и более лесных пожаров (время сбора – не более 1 часа)</p>	<p>земли лесного фонда, земли особо охраняемых природных территорий федерального значения, земли сельскохозяйственного назначения, земли населенных пунктов, земли промышленности, земли запаса, земли военного фонда</p> <p>земли лесного фонда</p> <p>земли лесного фонда, земли особо охраняемых природных территорий федерального значения, земли сельскохозяйственного назначения, земли населенных пунктов, земли промышленности, земли запаса, земли военного фонда</p> <p>земли лесного фонда</p>	<p>ГКУ «Ямалспас»</p> <p>ОАУ «Леса Ямала» Р/С ЯНАО</p> <p>ОАУ «Леса Ямала»</p> <p>ГКУ «Ямалспас»</p> <p>лесничество согласно своей территориальной принадлежности</p>	<p>Потемкин Н.П.</p> <p>Дядювич Е.Ф. Климова А.А.</p> <p>Дядювич Е.Ф.</p> <p>Потемкин Н.П.</p> <p>Музафаров Р.М. Кушков А.С. Селазев В.А. Сивов Е.Б. Виллиев И.А.</p>	<p>начальник</p> <p>генеральный директор начальник</p> <p>генеральный директор</p> <p>начальник</p> <p>начальник территориального отдела (лесничества)</p>	<p>8 (34922) 4-29-09, 4-39-57</p> <p>8 (34922) 3-91-90 8 (34922) 5-28-35</p> <p>8 (34922) 3-91-90</p> <p>8 (34922) 4-29-09, 4-39-57</p> <p>8 (34922) 5-12-49 8 (34932) 2-27-18 8 (34927) 2-67-03 8 (34963) 5-45-00 8 (34995) 3-47-24</p>

1	2	3	4	5	6	7	8
3 КТЮ	<p>IV. Тушение возникающих лесных пожаров производится силами и средствами лесопожарных формирований в соответствии с действующими правилами тушения лесных пожаров, в том числе:</p> <p>1. После получения сообщения о лесном пожаре подача заявки на полет для осуществления доставки сил и средств к месту тушения лесного пожара (не более 10 минут)</p> <p>2. Сбор группы (силы и средства) параллельно с подготовкой воздушного судна - в течение 1,5 часов.</p> <p>3. В районе доступности наземных сил и средств сбор группы в течение 1 часа.</p> <p>Доставка к месту пожара согласно наземному маршруту (км).</p> <p>4. Доставка к месту тушения лесного пожара с учетом наличия летных метеопрогнозов для данного вида работ - не более 3 часов</p>	<p>Земли лесного фонда, земли особо охраняемых природных территорий федерального значения, земли сельскохозяйственного назначения, земли населенных пунктов, земли промышленности, земли запаса, земли водного фонда</p>	<p>ГКУ "Ямалас"</p>	<p>Потемкин Н.П.</p>	<p>начальник</p>	<p>8 (34922) 4-29-09, 4-39-57</p>	
<p>средняя пожарная опасность</p>	<p>I. Лесопожарные формирования, их пожарная техника и оборудование наводятся в полной готовности, из них: ГКУ «Ямалас» (413 человек и 49 ед. техники); ОАУ «Леса Ямала» (31 человек и 38 ед. техники); ГКУ «Противопожарная служба ЯНАО» (47 человек и 27 ед. техники); Силы и средства ГУ МЧС России по ЯНАО (60 человек и 3 ед. техники) (из них: 2 пожарные автоцистерны для тушения пожаров и 1 автобус для доставки личного состава к месту пожара к месту погрузки); ФУ ВУ «ПТЗ «Вертикаль-Газовский» (13 человек и 2 ед. техники)</p> <p>II. Мониторинг лесных пожаров. I. ИСДМ-Рослесхоз, обеспечение от граждан и юридических лиц. Прием звонков от граждан и юридических лиц, отслеживание тематических точек осуществляется ежедневно в круглосуточном режиме.</p>	<p>Земли лесного фонда, земли особо охраняемых природных территорий федерального значения, земли сельскохозяйственного назначения, земли населенных пунктов, земли промышленности, земли запаса, земли водного фонда</p>	<p>ОАУ "Леса Ямала" РДС ЯНАО</p>	<p>Дядювич Е.Ф. Клименко А.А.</p>	<p>генеральный директор начальник</p>	<p>8 (34922) 3-91-90 8(34922) 5-28-35</p>	
<p>3. Авиационное патрулирование лесов. Назначаются авиационные полеты для контроля за состоянием действующих пожаров в оказания помощи командам, работающим на тушении пожаров</p>	<p>2. Наземное патрулирование осуществляется в местах проведения отпочкованных работ и в местах массового отдыха граждан, пребывающих в лесах</p> <p>3. Авиационное патрулирование лесов. Назначаются авиационные полеты для контроля за состоянием действующих пожаров в оказания помощи командам, работающим на тушении пожаров</p>	<p>Земли лесного фонда, земли особо охраняемых природных территорий федерального значения, земли сельскохозяйственного назначения, земли населенных пунктов, земли промышленности, земли запаса, земли водного фонда</p>	<p>ОАУ "Леса Ямала" ГКУ "Ямалас"</p>	<p>Дядювич Е.Ф. Потемкин Н.П.</p>	<p>генеральный директор начальник</p>	<p>8 (34922) 3-91-90 8 (34922) 4-29-09, 4-39-57</p>	

1	2	3	4	5	6	7	8
	III. Сбор оперативного штаба лесничества при выдании 2 и более лесных пожаров (время сбора не более 1 часа)		земли лесного фонда	лесничество согласно своей территориальной принадлежности	Мурафаров Р.М. Кушков А.С. Сажин В.А. Сиков Е.Б. Валвице И.А.	начальник территориального отдела (лесничества)	8 (34922) 5-12-49 8 (34922) 2-27-18 8 (34927) 2-67-03 8 (34963) 5-45-00 8 (34995) 3-47-24
	IV. Тушение возникающих лесных пожаров производится силами и средствами лесопожарных формирований в соответствии с действующими правилами тушения лесных пожаров, а том числе: 1. После получения сообщения о лесном пожаре подача заявки на полет для осуществления доставки сил и средств к месту тушения лесного пожара (не более 30 минут). 2. Сбор группы (силы и средства) параллельно с подготовкой воздушного судна в течение 1,5 часа. 3. В районе доступности извещенных сил и средств сбор группы в течение 1 часа. Доставка к месту пожара согласно наземному маршруту (см). 4. Доставка к месту тушения лесного пожара с учетом наземных летных метеопрогнозов для данного вида работ - не более 3 часов	земли лесного фонда, земли особо охраняемых природных территорий федерального значения, земли сельскохозяйственного назначения, земли населенных пунктов, земли промышленности, земли запаса, земли военного фонда	лесничества согласно своей территориальной принадлежности	ПКУ "Ямалтис"	Потемкин Н.П.	начальник	8 (34922) 4-29-09, 4-39-57
	V. При необходимости в установленном порядке вводится режим чрезвычайной ситуации различного характера, особый противопожарный режим и запрет на осуществление всех видов деятельности в лесах (лесосечные работы, проведение мероприятий, охоты и т.п.), за исключением работ по охране лесов от пожаров. 5.1. Ежедневный анализ прогнозов для ввода всех необходимых ресурсов. В случае возникновения чрезвычайных происшествий осуществляется по выводу соответствующего режима в адрес председателя КЧС и ОПБ в ЯНАО. 5.2. Ввод ограничения доступа граждан в леса соответствующего района и своевременное наращивание резервированной по выводу противопожарного режима группы муниципальных образований (главам администраций) соответствующих районов. Где предполагается ввести лангир режим и наращивание ограничений по выводу режима чрезвычайной ситуации в адрес комиссии по предупреждению и ликвидации чрезвычайных ситуаций и обеспечению пожарной безопасности соответствующего уровня	земли лесного фонда, земли особо охраняемых природных территорий федерального значения	лесничества согласно своей территориальной принадлежности	ОАУ "Леса Ямала" ФГБУ "ТПЗ "Верхне-Тазовский"	Дядюкин Е.Ф. Дядюкин Е.Б.	генеральный директор директор	8 (34922) 3-91-90 8 (34922) 2-14-84 8 (34922) 2-25-65
	VI. Устанавливается интенсивность проведения противопожарной профилактики в средствах массовой информации	земли лесного фонда, земли особо охраняемых природных территорий федерального значения, земли сельскохозяйственного назначения, земли населенных пунктов, земли промышленности, земли запаса, земли военного фонда	лесничества согласно своей территориальной принадлежности	ДПР ЯНАО	Чибгарова Ю.П.	директор	8 (34922) 2-14-84 8 (34922) 2-25-65
		земли лесного фонда	лесничества согласно своей территориальной принадлежности	Мурафаров Р.М. Кушков А.С. Сажин В.А. Сиков Е.Б. Валвице И.А.	Мурафаров Р.М. Кушков А.С. Сажин В.А. Сиков Е.Б. Валвице И.А.	начальник территориального отдела (лесничества)	8 (34922) 5-12-49 8 (34927) 2-27-18 8 (34963) 5-45-00 8 (34995) 3-47-24
		земли лесного фонда, земли особо охраняемых природных территорий федерального значения	лесничества согласно своей территориальной принадлежности	ДПЗ ЯНАО	Юдин С.В.	директор	8 (34922) 4-85-80
		земли лесного фонда	лесничества согласно своей территориальной принадлежности	ОАУ "Леса Ямала"	Дядюкин Е.Ф.	генеральный директор	8 (34922) 3-91-90

1	2	3	4	5	6	7	8
4 КПО	высокая пожарная опасность	<p>I. Лесопожарные формирования, их пожарная техника и оборудование находится в полной готовности, из них: ГКУ «Ямалспас» (413 человек и 49 ед. техники); ОАУ «Леса Ямала» (31 человек и 38 ед. техники); ГКУ «Противопожарная служба ЯНАО» (47 человек и 27 ед. техники); силы и средства ГУ МЧС России по ЯНАО (60 человек и 3 ед. техники) (из них: 2 пожарные автомобили для тушения пожаров и 1 автобус для доставки личного состава к месту пожара или к месту погрузки); ФГБУ «ПЗ «Верхне-Тазовский» (13 человек и 2 ед. техники)</p> <p>II. Мониторинг лесных пожаров. I. ИСДМ-Рослесхоз, сообщения от граждан и юридических лиц. Прием заявок от граждан и юридических лиц, отсылающие тематических точек осуществляется ежедневно в круглосуточном режиме</p> <p>III. Сбор оперативного штаба лесничества при наличии 2 и более лесных пожаров (первая смена – не более 1 часа)</p>	<p>земли лесного фонда, земли особо охраняемых природных территорий федерального значения, земли сельскохозяйственного назначения, земли населенных пунктов, земли промышленности, земли запаса, земли водного фонда</p> <p>земли лесного фонда, земли особо охраняемых природных территорий федерального значения, земли сельскохозяйственного назначения, земли населенных пунктов, земли промышленности, земли запаса, земли водного фонда</p> <p>земли лесного фонда, земли особо охраняемых природных территорий федерального значения, земли сельскохозяйственного назначения, земли населенных пунктов, земли промышленности, земли запаса, земли водного фонда</p> <p>земли особоохраняемых природных территорий федерального значения, земли лесного фонда, земли сельскохозяйственного назначения, земли населенных пунктов, земли промышленности, земли запаса, земли водного фонда</p> <p>земли лесного фонда, земли особо охраняемых природных территорий федерального значения, земли сельскохозяйственного назначения, земли населенных пунктов, земли промышленности, земли запаса, земли водного фонда</p> <p>земли лесного фонда, земли особо охраняемых природных территорий федерального значения, земли сельскохозяйственного назначения, земли населенных пунктов, земли промышленности, земли запаса, земли водного фонда</p> <p>земли лесного фонда, земли особо охраняемых природных территорий федерального значения, земли сельскохозяйственного назначения, земли населенных пунктов, земли промышленности, земли запаса, земли водного фонда</p> <p>земли лесного фонда, земли особо охраняемых природных территорий федерального значения, земли сельскохозяйственного назначения, земли населенных пунктов, земли промышленности, земли запаса, земли водного фонда</p> <p>земли лесного фонда, земли особо охраняемых природных территорий федерального значения, земли сельскохозяйственного назначения, земли населенных пунктов, земли промышленности, земли запаса, земли водного фонда</p>	ГКУ «Ямалспас»	Потемкин Н.П.	начальник	8 (34922) 4-29-09, 4-39-57
			земли лесного фонда, земли особо охраняемых природных территорий федерального значения, земли сельскохозяйственного назначения, земли населенных пунктов, земли промышленности, земли запаса, земли водного фонда	ОАУ «Леса Ямала» ДЗ ЯНАО	Давоанч Е.Ф. Юдин С.В.	генеральный директор директор	8 (34922) 3-91-90 8 (34922) 4-85-80
			земли лесного фонда, земли особо охраняемых природных территорий федерального значения, земли сельскохозяйственного назначения, земли населенных пунктов, земли промышленности, земли запаса, земли водного фонда	ГУ МЧС России по ЯНАО	Бессонов А.Л.	начальник, полковник внутренней службы	8 (34922) 3-22-99
			земли особоохраняемых природных территорий федерального значения, земли лесного фонда, земли сельскохозяйственного назначения, земли населенных пунктов, земли промышленности, земли запаса, земли водного фонда	ФГБУ «ПЗ «Верхне-Тазовский»	Давоанч Е.Б.	директор	8 (34932) 2-14-84 8 (34932) 2-25-65
			земли лесного фонда, земли особо охраняемых природных территорий федерального значения, земли сельскохозяйственного назначения, земли населенных пунктов, земли промышленности, земли запаса, земли водного фонда	РДС ЯНАО	Клименко А.А.	начальник	8 (34922) 5-28-35
			земли лесного фонда, земли особо охраняемых природных территорий федерального значения, земли сельскохозяйственного назначения, земли населенных пунктов, земли промышленности, земли запаса, земли водного фонда	ОАУ «Леса Ямала»	Давоанч Е.Ф.	генеральный директор	8 (34922) 3-91-90
			земли лесного фонда, земли особо охраняемых природных территорий федерального значения, земли сельскохозяйственного назначения, земли населенных пунктов, земли промышленности, земли запаса, земли водного фонда	ГКУ «Ямалспас»	Потемкин Н.П.	начальник	8 (34922) 4-29-09, 4-39-57
			земли лесного фонда, земли особо охраняемых природных территорий федерального значения, земли сельскохозяйственного назначения, земли населенных пунктов, земли промышленности, земли запаса, земли водного фонда	лесничество согласно своей территориальной принадлежности	Музафаров Р.М. Кушков А.С. Селезнев В.А. Сюров Е.Б. Винницев И.А.	начальник территориального отдела (лесничества)	8 (34922) 5-12-49 8 (34932) 2-27-18 8 (34927) 2-67-03 8 (34963) 5-45-00 8 (34995) 1-47-24



1	2	3	4	5	6	7	8
		<p>V. При необходимости в установленном порядке вводятся режим чрезвычайной ситуации различного характера, особый противопожарный режим и запрет на осуществление всех видов деятельности в лесах (лесохозяйственные работы, проведение мероприятий, охота и т.п.), за исключением работ по охране лесов от пожаров.</p> <p>5.1. Ежедневный анализ предельных для ввода всех необходимых режимов. В случае необходимости предельное своевременное направление рекомендаций по вводу соответствующего режима в адрес председателя КЧС и ОПБ в ЯНАО.</p> <p>5.2. Ввод ограничений доступа граждан в леса соответствующего района и своевременное направление рекомендаций по вводу особого противопожарного режима в муниципальные образования (главы администраций), соответствующих районов, где предполагается ввести данный режим и направление обращений по вводу режима чрезвычайной ситуации в адрес комиссий по предупреждению и ликвидации чрезвычайной ситуации и обеспечению пожарной безопасности соответствующего уровня</p>	<p>земли лесного фонда, земли особо охраняемых природных территорий федерального значения, земли сельскохозяйственного назначения, земли населенных пунктов, земли промышленности, земли запаса, земли водного фонда</p> <p>земли лесного фонда, земли особо охраняемых природных территорий федерального значения, земли сельскохозяйственного назначения, земли населенных пунктов, земли промышленности, земли запаса, земли водного фонда</p> <p>земли лесного фонда</p>	<p>РДС ЯНАО</p> <p>ДПЗ ЯНАО</p> <p>ДПР ЯНАО</p> <p>ДПЗ ЯНАО</p>	<p>Климова А.А.</p> <p>Юдин С.В.</p> <p>Чеботарова Ю.П.</p> <p>Юдик С.В.</p>	<p>начальник</p> <p>директор</p> <p>директор</p> <p>директор</p>	<p>8(34922) 5-28-35</p> <p>8(34922) 4-85-80</p> <p>8(34922) 2-14-84 8(34922) 2-25-65</p> <p>8(34922) 4-85-80</p>
		<p>VI. Усиливается интенсивность проведения противопожарной пропаганды в средствах массовой информации</p>	<p>земли лесного фонда, земли особо охраняемых природных территорий федерального значения, земли сельскохозяйственного назначения, земли населенных пунктов, земли промышленности, земли запаса, земли водного фонда</p> <p>земли лесного фонда</p> <p>земли лесного фонда</p>	<p>ОАО "Леса Ямала"</p> <p>лесничество согласно своей территориальной принадлежности</p>	<p>Долович Е.Ф.</p> <p>Музафаров Р.М.</p> <p>Кушков А.С.</p> <p>Селезнев В.А.</p> <p>Сков Е.Б.</p> <p>Виллишев И.А.</p>	<p>генеральный директор</p> <p>начальник территориального отдела (лесничества)</p>	<p>8(34922) 3-91-90 8(34922) 3-12-49 8(34933) 2-37-18 8(34927) 2-67-03 8(34963) 5-45-00 8(34993) 3-47-24</p>
		<p>VII. В лесничествах и лесхозах - филиалах ОАО «Леса Ямала» обеспечивается ежедневное круглосуточное дежурство из числа ответственных лиц</p>	<p>земли лесного фонда</p>	<p>лесничество согласно своей территориальной принадлежности</p>	<p>Музафаров Р.М.</p> <p>Кушков А.С.</p> <p>Селезнев В.А.</p> <p>Сков Е.Б.</p> <p>Виллишев И.А.</p>	<p>начальник территориального отдела (лесничества)</p>	<p>8(34922) 3-12-49 8(34933) 2-37-18 8(34927) 2-67-03 8(34963) 5-45-00 8(34993) 3-47-24</p>
			<p>земли лесного фонда</p>	<p>ОАО "Леса Ямала"</p>	<p>Долович Е.Ф.</p>	<p>генеральный директор</p>	<p>8(34922) 3-91-90</p>

1	2	3	4	5	6	7	8
5 КПО	чрезвычайная пожарная опасность	<p>I. Лесопожарные формирования, их пожарная техника и оборудование находятся в полной готовности, из них: ГКУ «Ямалспас» (413 человек и 49 ед. техники); ОАУ «Леса Ямала» (31 человек и 38 ед. техники); ГКУ «Противопожарная служба ЯНАО» (47 человек и 27 ед. техники); силы и средства ГУ МЧС России по ЯНАО (60 человек и 3 ед. техники) (из них: 2 пожарные автомашины для тушения пожаров и 1 автобус для доставки личного состава к месту пожара или к месту погрузки); ФГБУ «ЦПЗ «Верхне-Тазовский» (13 человек и 2 ед. техники)</p>	<p>земли лесного фонда, земли особо охраняемых природных территорий федерального значения, земли сельскохозяйственного назначения, земли населенных пунктов, земли промышленности, земли запаса, земли водного фонда</p>	ГКУ «Ямалспас»	Потемкин Н.П.	начальник	8 (34922) 4-29-09, 4-39-57
			<p>земли лесного фонда, земли особо охраняемых природных территорий федерального значения, земли сельскохозяйственного назначения, земли населенных пунктов, земли промышленности, земли запаса, земли водного фонда</p>	ОАУ «Леса Ямала» ДПЗ ЯНАО	Долович Е.Ф. Юдин С.В.	генеральный директор директор	8 (34922) 3-91-90 8 (34922) 4-85-80
			<p>земли лесного фонда, земли особо охраняемых природных территорий федерального значения, земли сельскохозяйственного назначения, земли населенных пунктов, земли промышленности, земли запаса, земли водного фонда</p>	ГУ МЧС России по ЯНАО	Бессонов А.Л.	начальник, полковник внутренней службы	8 (34922) 3-22-99
			<p>земли особо охраняемых территорий федерального значения</p>	ФГБУ «ЦПЗ «Верхне-Тазовский»	Долович Е.Б.	директор	8 (34922) 2-14-84 8 (34922) 2-25-65
			<p>земли лесного фонда, земли особо охраняемых природных территорий федерального значения, земли сельскохозяйственного назначения, земли населенных пунктов, земли промышленности, земли запаса, земли водного фонда</p>	РДС ЯНАО	Кляшко А.А.	начальник	8(34922) 5-28-35
			<p>земли лесного фонда</p>	ОАУ «Леса Ямала»	Долович Е.Ф.	генеральный директор	8 (34922) 3-91-90
			<p>земли лесного фонда, земли особо охраняемых природных территорий федерального значения, земли сельскохозяйственного назначения, земли населенных пунктов, земли промышленности, земли запаса, земли водного фонда</p>	ГКУ «Ямалспас»	Потемкин Н.П.	начальник	8 (34922) 4-29-09, 4-39-57





1	2	3	4	5	6	7	8
			земли лесного фонда	ДПР ЯНАО	Чеботарева Ю.П.	директор	8 (34922) 2-14-84 8 (34922) 2-25-65 8 (34922) 4-85-80
		VI. Устанавливается неотъемлемость проведения протимопожарной пропаганды в средствах массовой информации	земли лесного фонда, земли особо охраняемых природных территорий федерального значения, земли сельскохозяйственного назначения, земли населенных пунктов, земли промышленности, земли запаса, земли водного фонда	ДПЗ ЯНАО	Юдина С.В.	директор	
			земли лесного фонда земли лесного фонда	ОАО "Леса Ямала" лесничество согласно своей территориальной принадлежности	Дудочкин Е.Ф. Музафаров Р.М. Кушков А.С. Селезнев В.А. Сизов Е.Б. Вышевая И.А.	генеральный директор начальник территориального отдела (лесничества)	8 (34922) 3-91-80 8 (34922) 5-12-49 8 (34922) 2-27-18 8 (34922) 2-67-03 8 (34963) 5-45-00 8 (34995) 3-47-24
		VII. В лесничествах и участках – филиалах ОАО «Леса Ямала» обеспечивается своевременное круглогодичное дежурство из числа ответственных лиц	земли лесного фонда	лесничество согласно своей территориальной принадлежности	Музафаров Р.М. Кушков А.С. Селезнев В.А. Сизов Е.Б. Вышевая И.А.	начальник территориального отдела (лесничества)	8 (34922) 5-12-49 8 (34912) 2-27-18 8 (34922) 2-67-03 8 (34963) 5-45-00 8 (34995) 3-47-24
		IX. При необходимости используется резерв	земли лесного фонда земли лесного фонда, земли особо охраняемых природных территорий федерального значения, земли сельскохозяйственного назначения, земли населенных пунктов, земли промышленности, земли запаса, земли водного фонда	ОАО "Леса Ямала" представитель КЧС и ОПБ в ЯНАО	Дудочкин Е.Ф.	генеральный директор	8 (34922) 3-91-90

Приложение № 8.1

к сводному плану тушения лесных пожаров на территории Ямало-Ненецкого автономного округа в 2016 году

Порядок привлечения сил и средств тушения лесных пожаров

Уровень привлечения ресурсов	Привлекаемые силы и средства	Силы (человек)	Средства пожаротушения (ед.)	Общее количество сил и средства в % от сводного плана тушения лесных пожаров	
				силы (%)	средства (%)
1	2	3	4	5	6
1 уровень привлечения (повседневный режим)	ГКУ "Ямалспас" ОАУ "Леса Ямала" лесопожарные формирования ФГБУ "ГПЗ "Верхне-Газовский"	413 31 13	49 40 2	73 6 2	27 22 1
Итого	х	457	91	81	50
2 уровень привлечения (особый противопожарный режим)	ГКУ "Ямалспас" ГКУ "Противопожарная служба ЯНАО" ОАУ "Леса Ямала" лесопожарные формирования ФГБУ "ГПЗ "Верхне-Газовский"	413 47 30 13	49 86 40 2	73 8 5 2	27 48 22 1
Итого	х	503	177	89	98
3 уровень привлечения (режим чрезвычайной ситуации муниципального и регионального характера)	ГКУ "Ямалспас" ОАУ "Леса Ямала" лесопожарные формирования ФГБУ "ГПЗ "Верхне-Газовский"	413 30 13	49 40 2	73 5 2	27 22 1

1	2	3	4	5	6
	ГКУ "Противопожарная служба ЯНАО"	47	86	8	48
	ГУ МЧС России по ЯНАО	60	4	11	2
Итого	х	563	181	100	100
4 уровень	ГКУ "Ямалспас"	-	-	-	-
привлечения (режим	ОАУ "Леса Ямала"	-	-	-	-
чрезвычайной	лесопожарные формирования ФГБУ "ТПЗ				
ситуации в рамках	"Верхне-Тазовский"	-	-	-	-
межрегионального	ГКУ "Противопожарная служба ЯНАО"	-	-	-	-
маневрирования)	ГУ МЧС России по ЯНАО	-	-	-	-

Приложение № 9

к сводному плану тушения лесных пожаров  
на территории Ямало-Ненецкого  
автономного округа в 2016 году

**ПЕРЕЧЕНЬ**

лесопожарных формирований, пожарной техники и оборудования, подлежащих включению в межрегиональный план  
маневрирования лесопожарных формирований, пожарной техники и оборудования

№ п/п	Наименование организации	Ответственное лицо		Количество сил пожаротушения										Техника, оборудование и средства для тушения лесных пожаров (единиц)																							
		Ф.И.О.	контактные данные	руководители тушения лесных пожаров	летчики-наблюдатели	парашютисты-пожарные	лесантники-пожарные	инструкторы авиационных служб	постоянные работники наземных служб	временные работники наземных служб	пожаротушения (лесные пожарные)	лесопожарные автоцистерны (лесопожарные машины)	тракторы лесопожарные	бульдозеры	путь лесные	тяги + тра	мотопомпы	бензопилы	воздуходувки	беспилотные летательные аппараты (комплексы)	зажигательные аппараты	вертолетные водосливные устройства	авиационные пожарные емкости	трактор гусеничный	трактор колесный	вездеходы	грузовые машины	автомобиль, ватровки	пожарные емкости	ранцевые лесные огнетушители	радиостанция УКВ-диапазона	радиостанция КВ-диапазона, спутниковый телефон					
1	2	3	4	5	6	7	8	9	10	11	12	13	14	15	16	17	18	19	20	21	22	23	24	25	26	27	28	29	30	31	32	33	34	35	36	37	
1.	ГКУ "Ямалспас"	Потёмкин Н.П.	8 (34922) 4-29-09		9	7	8	9	10	11	12	13	14	15	16							2	2														
Итого по автономному округу				0	0	0	0	12	2	0	0	0	0	0	0	0	0	0	0	0	0	2	2	0	0	0	0	0	0	0	0	0	0	0	12	6	2

**ИНФОРМАЦИЯ**  
об ответственных лицах, осуществляющих организацию охраны лесов от пожаров

№ п/п	Наименование	Ф.И.О.	Зона ответственности (площадь, га)	Должность	Контактные данные
1	2	3	4	5	6
1	Заместитель высшего должностного лица субъекта Российской Федерации, курирующей вопросы охраны лесов от пожаров	Степанов Алексей Викторович	Ямало-Ненецкий автономный округ (76 925 тыс. га)	первый заместитель Губернатора Ямало-Ненецкого автономного округа	8 (34922) 2-27-10
2	Председатель КЧС и ОПБ в ЯНАО	Килин Николай Дмитриевич	Ямало-Ненецкий автономный округ (76 925 тыс. га)	заместитель Губернатора Ямало-Ненецкого автономного округа	8 (34922) 2-27-21
3	Руководитель ГУ МЧС России по субъекту Российской Федерации	Бессонов Аркадий Леонидович	Ямало-Ненецкий автономный округ (76 925 тыс. га)	начальник ГУ МЧС России по ЯНАО	8 (34922) 3-22-99
4	Руководитель территориального органа МВД России	Сергеев Дмитрий Николаевич	Ямало-Ненецкий автономный округ (76 925 тыс. га)	начальник УМВД России по ЯНАО	8 (34922) 7-60-16
5	Руководитель уполномоченного органа исполнительной власти субъекта Российской Федерации в области пожарной безопасности	Юдин Сергей Владимирович	земли населенных пунктов, земли сельскохозяйственного назначения, земли запаса (44 608 тыс. га)	директор ДТЗ ЯНАО	8 (34922) 4-85-80
6	Руководитель уполномоченного органа исполнительной власти субъекта Российской Федерации в области лесных отношений	Чеботарева Юлия Павловна	земли лесного фонда в границах Ямало-Ненецкого автономного округа, земли ООПТ Федерального значения, Национальный биологический заповедник, Муниципальный государственный природный заказник заповедник; Земли ООПТ Национального значения; "Пышминский биологический заказник", "Вернее-Юликовский биологический заказник", "Соботы-Юликовский биологический заказник", "Полуёвский природный заказник", Природный парк "Толарино-Уральский", расположенные в границах земель лесного фонда (31 685 тыс. га)	директор ДПР ЯНАО	8 (34922) 4-16-25
7	Руководителю лесничества (лесопарка)	Тихомиров Денис Сергеевич	земли лесного фонда на территории Ямало-Ненецкого автономного округа (31 685 тыс. га)	заместитель директора департамента, начальник управления лесных отношений, ДПР ЯНАО	8 (34922) 3-85-22
8	Ямальское лесничество	Музафаров Руслан Минигалиевич	земли лесного фонда на территории Ямальского лесничества (6 921 тыс. га)	начальник отдела - лесничий отдела Ямальское лесничество, ДПР ЯНАО	8 (34922) 5-12-49
9	Красноселькупское лесничество	Кушков Алексей Сергеевич	земли лесного фонда на территории Красноселькупского лесничества (9 947 тыс. га)	начальник отдела - лесничий отдела Красноселькупское лесничество, ДПР ЯНАО	8 (34922) 2-27-18
10	Тарко-Салецкое лесничество	Селезов Виктор Анатольевич	земли лесного фонда на территории Тарко-Салецкого лесничества (4 519 тыс. га)	начальник отдела - лесничий отдела Тарко-Салецкое лесничество, ДПР ЯНАО	8 (34922) 2-29-03
11	Ноябрьское лесничество	Степан Евгений Владимирович	земли лесного фонда на территории Ноябрьского лесничества (4 031 тыс. га)	начальник отдела - лесничий отдела Ноябрьское лесничество, ДПР ЯНАО	8 (34922) 5-46-00
12	Надымское лесничество	Вилухин Игорь Александрович	земли лесного фонда на территории Надымского лесничества (6 266 тыс. га)	начальник отдела - лесничий отдела Надымское лесничество, ДПР ЯНАО	8 (34922) 3-47-24
13	Руководителю организаций по тушению лесных пожаров на территории субъекта Российской Федерации	Попельман Николай Платонович	Ямало-Ненецкий автономный округ (76 925 тыс. га, в том числе земли лесного фонда на территории Ямало-Ненецкого автономного округа 31 685 тыс. га, земли ФГБУ "Всероссийский заповедник" 631 тыс. га)	начальник ГБУ "Ямалозащита"	8 (34922) 2-29-09
14		Дядюкина Елена Федоровна	земли лесного фонда на территории Ямало-Ненецкого автономного округа (26 052 тыс. га) Дополнительные земли в средства	директор ОАУ "Леса Ямала"	8 (34922) 3-91-93, 3-91-90
15	Руководителю аграрной особо охраняемой природной территории Минприроды России	Дядюков Евгений Борисович	лески ООПТ Федерального значения (6,31 тыс. га)	директор ФГБУ "ТОО Верхне-Тазовский"	8 (34922) 2-14-84, 2-25-65
Итого по автономному округу		15	x	x	x

Приложение № 11

к сводному плану тушения лесных пожаров на территории Ямало-Ненецкого автономного округа в 2016 году

Информация

о главах муниципальных образований (главах местных администраций) в Ямало-Ненецком автономном округе и председателях комиссий по предупреждению и ликвидации чрезвычайных ситуаций и обеспечению пожарной безопасности в муниципальных образованиях в Ямало-Ненецком автономном округе

№ п/п	Муниципальное образование	Главы МО и председатели ОПБ	Ф.И.О.	Контактные данные
1	город Губкинский	3 глава муниципального образования	4 Бурдыгин С.А.	5 8 (34936) 3-98-00
		председатель КЧС и ОПБ, заместитель главы Администрации муниципального образования	Мирончук С.С.	8 (34936) 3-98-89, 3-98-00
Итого по муниципальному образованию		2		
2	город Салехард	глава Администрации муниципального образования	Кононенко И.Л.	8 (34922) 2-56-39, 2-56-41
		председатель КЧС и ОПБ - первый заместитель главы Администрации муниципального образования	Семихин Е.В.	8 (34922) 2-56-42, 2-56-41
Итого по муниципальному образованию		2		
3	город Ноябрьск	глава Администрации муниципального образования	Романов А.В.	8 (3496) 36-12-50, 36-12-22
		председатель КЧС и ОПБ - первый заместитель главы Администрации муниципального образования	Камыш В.С.	8 (3496) 36-12-64
Итого по муниципальному образованию		2		

1	2	3	4	5
4	город Муравленко	глава муниципального образования	Подорога А.А.	8 (34938) 4-11-11, 4-11-32
		председатель КЧС и ОПБ - первый заместитель главы Администрации муниципального образования	Лухьянов А.В.	8 (34938) 4-11-10
Итого по муниципальному образованию		2		
5	город Новый Уренгой	глава муниципального образования	Костогриз И.И.	8 (3494) 25-00-00, 25-02-06
		председатель КЧС и ОПБ - заместитель главы Администрации муниципального образования	Мартынов А.В.	8 (3494) 25-01-88
Итого по муниципальному образованию		2		
6	город Лабытнанги	глава Администрации муниципального образования	Трескова М.А.	8 (34992) 5-70-70
		председатель КЧС и ОПБ	Власенко С.С.	8 (34992) 5-70-70
Итого по муниципальному образованию		2		
7	Надымский район	глава муниципального образования, председатель КЧС и ОПБ	Дяченко Л.Г.	8 (3499) 54-41-00, 53-22-47
Итого по муниципальному образованию		1		

1	2	3	4	5
8	Приуральский район	глава Администрации муниципального образования, председатель КЧС и ОПБ 1	Сакал И.И.	8 (34993) 2-21-35, 2-22-16
Итого по муниципальному образованию	Тазовский район	глава муниципального образования председатель КЧС и ОПБ - заместитель главы Администрации муниципального образования 2	Иванов А.И. Вороновский А.Ф.	8 (34940) 2-10-51, 2-13-74 8 (34940) 2-11-94
Итого по муниципальному образованию	Красноселькупский район	глава муниципального образования председатель КЧС и ОПБ 2	Паршаков В.П. Фишер Ю.В.	8 (34932) 2-12-01, 2-14-01 8 (34932) 2-17-34
Итого по муниципальному образованию	Пуровский район	глава муниципального образования председатель КЧС и ОПБ - первый заместитель главы Администрации муниципального образования 2	Нестерук А.Н. Фамбулова Н.А.	8 (34997) 2-10-30, 6-06-11 8 (34997) 2-11-30, 6-06-11
Итого по муниципальному образованию	Шурьшкарский район	глава муниципального образования председатель КЧС и ОПБ - первый заместитель главы Администрации муниципального образования 2	Головин А.В. Маматулин М.А.	8 (34994) 2-10-05, 2-12-90 8 (34994) 2-18-14, 2-12-99
Итого по муниципальному образованию		2		



1	2	3	4	5
13	Ямальский район	глава муниципального образования	Кутаевский А.Н.	8 (34996) 3-03-34
		председатель КЧС и ОПБ - заместитель главы Администрации муниципального образования	Карпов А.В.	8 (34996) 3-03-98
Итого по муниципальному образованию		2		
Итого по автономному округу	х	24	х	х

Приложение № 12

к сводному плану тушения лесных пожаров на территории Ямало-Ненецкого автономного округа в 2016 году

**ИНФОРМАЦИЯ**

о руководителях тушения лесных пожаров

№ п/п	Лесничество (лесопарк)	Ф.И.О.	Должность	Контактные данные	Стаж работы руководителем тушения лесных пожаров	Примечание
1	2	3	4	5	6	7
1	Ямальское лесничество	Дядювич Елена Феодосеевна	генеральный директор ОАУ "Леса Ямала"	г. Салехард, ул. Ямальская, д. 10, тел. 8 (34922) 3-91-90	нет	Всероссийский институт повышения квалификации руководящих работников и специалистов лесного хозяйства, 2013 год, свидетельство № 502400510091
		Клименко Алена Александровна	начальник РДС ОАУ "Леса Ямала"	г. Салехард, ул. Сандалова 24, тел. 8 (34922) 5-28-35	нет	Всероссийский институт повышения квалификации руководящих работников и специалистов лесного хозяйства, 2014 год, свидетельство № 502401078654
		Кудрявцев Сергей Васильевич	Заместитель начальника ГКУ "Ямалспас"	г. Салехард, ул. Обьездная, д. 12, тел. 8 (34922) 4-39-57, 4-80-79	4 года	ФГБОУ ВПО "Уральский государственный лесотехнический университет", 2015 год, свидетельство № 662402454595
		Сердюков Гаврил Дмитриевич	начальник Салехардского ПСО ГКУ "Ямалспас"	г. Салехард, ул. Обьездная, д. 12, тел. 8 (34922) 4-39-57, 4-32-42	1 год	ФГБОУ ВПО "Уральский государственный лесотехнический университет", 2015 год, свидетельство № 662402454595

1	2	3	4	5	6	7
		Жебрников Александр Викторович	заместитель начальника по легкой работе Салехардского ПСО ГКУ "Ямспас"	г. Салехард, ул. Объездная, д. 12, тел. 8 (34922) 4-39-57, 4-32-42	4 года	ФГБОУ ВПО "Уральский государственный лесотехнический университет", 2012 год, свидетельство № 060/12
		Скминовский Сергей Христофорович	начальник поисково-спасательной группы Салехардского ПСО	г. Салехард, ул. Объездная, д. 12, тел. 8 (34922) 4-39-57, 4-32-42	4 года	ФГБОУ ВПО "Уральский государственный лесотехнический университет", 2012 год, свидетельство № 081/12
		Дунаев Дмитрий Геннадьевич	начальник поисково-спасательной группы Салехардского ПСО	г. Салехард, ул. Объездная, д. 12, тел. 8 (34922) 4-39-57, 4-32-42	4 года	ФГБОУ ВПО "Уральский государственный лесотехнический университет", 2012 год, свидетельство № 057/12
		Гуськов Борис Иванович	спасатель Салехардского ПСО	г. Салехард, ул. Объездная, д. 12, тел. 8 (34922) 4-39-57, 4-32-42	4 года	ГАОУ СПО «Тюменский лесотехнический техникум», 2012 год, свидетельство № 5510
		Морозов Вячеслав Николаевич	спасатель Салехардского ПСО	г. Салехард, ул. Объездная, д. 12, тел. 8 (34922) 4-39-57, 4-32-42	4 года	ГАОУ СПО «Тюменский лесотехнический техникум», 2012 год, свидетельство № 5511
		Костин Анатолий Леонидович	спасатель Салехардского ПСО	г. Салехард, ул. Объездная, д. 12, тел. 8 (34922) 4-39-57, 4-32-42	4 года	ГАОУ СПО «Тюменский лесотехнический техникум», 2012 год, свидетельство № 5513
		Шоля Вячеслав Леонидович	спасатель Салехардского ПСО	г. Салехард, ул. Объездная, д. 12, тел. 8 (34922) 4-39-57, 4-32-42	4 года	ГАОУ СПО «Тюменский лесотехнический техникум», 2012 год, свидетельство № 5514
		Голубев Владимир Александрович	спасатель Салехардского ПСО	г. Салехард, ул. Объездная, д. 12, тел. 8 (34922) 4-39-57, 4-32-42	4 года	ГАОУ СПО «Тюменский лесотехнический техникум», 2012 год, свидетельство № 5516
		Канев Дмитрий Васильевич	спасатель Салехардского ПСО	г. Салехард, ул. Объездная, д. 12, тел. 8 (34922) 4-39-57, 4-32-42	4 года	ГАОУ СПО «Тюменский лесотехнический техникум», 2012 год, свидетельство № 5517
		Хусейнов Рустам Раимович	спасатель Салехардского ПСО	г. Салехард, ул. Объездная, д. 12, тел. 8 (34922) 4-39-57, 4-32-42	4 года	ГАОУ СПО «Тюменский лесотехнический техникум», 2012 год, свидетельство № 5518
		Тарваков Антон Игоревич	спасатель Салехардского ПСО	г. Салехард, ул. Объездная, д. 12, тел. 8 (34922) 4-39-57, 4-32-42	4 года	ГАОУ СПО «Тюменский лесотехнический техникум», 2012 год, свидетельство № 5519
		Терре Игорь Александрович	спасатель Салехардского ПСО	г. Салехард, ул. Объездная, д. 12, тел. 8 (34922) 4-39-57, 4-32-42	4 года	ГАОУ СПО «Тюменский лесотехнический техникум», 2012 год, свидетельство № 5520

1	2	3	4	5	6	7
		Серокуров Сергей Игоревич	спасатель Салехардского ПСО	г. Салехард, ул. Объездная, д. 12, тел. 8 (34922) 4-39-57, 4-32-42	4 года	ГАОУ СПО «Тюменский лесотехнический техникум», 2012 год, свидетельство № 5522
		Плотников Сергей Николаевич	спасатель Салехардского ПСО	г. Салехард, ул. Объездная, д. 12, тел. 8 (34922) 4-39-57, 4-32-42	4 года	ГАОУ СПО «Тюменский лесотехнический техникум», 2012 год, свидетельство № 5526
		Терентьев Егор Александрович	спасатель Салехардского ПСО	г. Салехард, ул. Объездная, д. 12, тел. 8 (34922) 4-39-57, 4-32-42	4 года	ГАОУ СПО «Тюменский лесотехнический техникум», 2012 год, свидетельство № 5512
	Итого по Ямальскому лесничеству	19	х	х	х	х
	Красноселькупское лесничество	Валов Виктор Алексеевич	начальник отдела "Красноселькупский лесхоз", Ноябрьского лесхоза - филиала ОАУ "Леса Ямала"	с. Красноселькуп, ул. Нагорная, 61, тел. 8 (34932) 2-11-11	4 года	ФГБОУ ВПО "Уральский государственный лесотехнический университет", 2013 год, свидетельство № УКЦ/6/У
		Белоус Ярослав Михайлович	начальник Красноселькупского ПСО ГКУ "Ямалспас"	с. Красноселькуп, ул. Нагорная, 61, тел. 8 (34932) 2-12-41	4 года	ГАОУ СПО «Тюменский лесотехнический техникум», 2012 год, свидетельство № 5599
		Северстов Лев Николаевич	заместитель начальника по летной работе Красноселькупского ПСО ГКУ "Ямалспас"	с. Красноселькуп, ул. Нагорная, д. 61, тел. 8 (34932) 2-12-41	4 года	ГАОУ СПО «Тюменский лесотехнический техникум», 2012 год, свидетельство № 5200
		Муллагалиев Венер Венерович	спасатель Красноселькупского ПСО	с. Красноселькуп, ул. Нагорная, д. 61, тел. 8 (34932) 2-12-41	4 года	ГАОУ СПО «Тюменский лесотехнический техникум», 2012 год, свидетельство № 5529
		Дышкант Вячеслав Анатольевич	спасатель Красноселькупского ПСО	с. Красноселькуп, ул. Нагорная, д. 61, тел. 8 (34932) 2-12-41	4 года	ГАОУ СПО «Тюменский лесотехнический техникум», 2012 год, свидетельство № 5530
		Захаров Олег Валерьевич	спасатель Красноселькупского ПСО	с. Красноселькуп, ул. Нагорная, д. 61, тел. 8 (34932) 2-12-41	4 года	ГАОУ СПО «Тюменский лесотехнический техникум», 2012 год, свидетельство № 5532
		Ратушный Константин Владимирович	спасатель Красноселькупского ПСО	с. Красноселькуп, ул. Нагорная, д. 61, тел. 8 (34932) 2-12-41	4 года	ГАОУ СПО «Тюменский лесотехнический техникум», 2012 год, свидетельство № 5533
		Сикунин Сергей Алексеевич	спасатель Красноселькупского ПСО	с. Красноселькуп, ул. Нагорная, д. 61, тел. 8 (34932) 2-12-42	4 года	ГАОУ СПО «Тюменский лесотехнический техникум», 2012 год, свидетельство № 5534

1	2	3	4	5	6	7
		Прозвонков Роман Иванович	спасатель Красноселькупского ПСО	с. Красноселькуп, ул. Нагорная, д. 61, тел. 8 (34932) 2-12-43	4 года	ГАОУ СПО «Тюменский лесотехнический техникум», 2012 год, свидетельство № 5535
		Киданов Александр Васильевич	спасатель Красноселькупского ПСО	с. Красноселькуп, ул. Нагорная, д. 61, тел. 8 (34932) 2-12-44	4 года	ГАОУ СПО «Тюменский лесотехнический техникум», 2012 год, свидетельство № 5536
		Калин Константин Юрьевич	спасатель Толькинского поисково-спасательного подразделения Красноселькупского ПСО	с. Толька, ул. Полевая, д. 4, тел. 8 (34932) 3-13-49	4 года	ГАОУ СПО «Тюменский лесотехнический техникум», 2012 год, свидетельство № 5537
		Демченко Александр Сергеевич	спасатель Толькинского поисково-спасательного подразделения Красноселькупского ПСО	с. Толька, ул. Полевая, д. 4, тел. 8 (34932) 3-13-50	4 года	ГАОУ СПО «Тюменский лесотехнический техникум», 2012 год, свидетельство № 5538
		Смирнов Михаил Леонидович	спасатель Толькинского поисково-спасательного подразделения Красноселькупского ПСО	с. Толька, ул. Полевая, д. 4, тел. 8 (34932) 3-13-51	4 года	ГАОУ СПО «Тюменский лесотехнический техникум», 2012 год, свидетельство № 5540
		Пироженко Иван Николаевич	спасатель Толькинского поисково-спасательного подразделения Красноселькупского ПСО	с. Толька, ул. Полевая, д. 4, тел. 8 (34932) 3-13-49	4 года	ГАОУ СПО «Тюменский лесотехнический техникум», 2012 год, свидетельство № 5542
	Итого по Красноселькупскому лесничеству	14	х	х	х	х

1	2	3	4	5	6	7
3	Надымское лесничество	Вишнев Игорь Александрович	начальник отдела - лесничий отдела Надымское лесничество управления лесных отношений ДПР ЯНАО	г. Надым, ул. Зверева, д. 14, тел. 8 (34995) 3-47-24	3 года	Всероссийский институт повышения квалификации руководящих работников и специалистов лесного хозяйства, 2013 год, свидетельство № 707
		Кашоба Юрий Николаевич	заместитель начальника отдела - лесничий отдела Надымское лесничество управления лесных отношений ДПР ЯНАО	г. Надым, ул. Зверева, д. 14, тел. 8 (34995) 3-47-25	4 года	Всероссийский институт повышения квалификации руководящих работников и специалистов лесного хозяйства, 2012 год, свидетельство № 666
		Якунинских Валентин Владимирович	главный специалист отдела Надымское лесничество, управления лесных отношений ДПР ЯНАО	г. Надым, ул. Зверева, д. 14, тел. 8 (34995) 3-47-26	5 лет	Всероссийский институт повышения квалификации руководящих работников и специалистов лесного хозяйства, 2011 год, свидетельство № 19
		Крохмаль Анастасия Андреевна	главный специалист отдела Надымское лесничество, управления лесных отношений ДПР ЯНАО	г. Надым, ул. Зверева, д. 14, тел. 8 (34995) 3-47-27	3 года	Всероссийский институт повышения квалификации руководящих работников и специалистов лесного хозяйства, 2013 год, свидетельство № 880
		Беляев Андрей Леонидович	директор Надымского лесхоза-филиала ОАУ "Леса Ямала"	г. Надым, ул. Зверева, д. 14, тел. 8 (34995) 3-47-28	3 года	Всероссийский институт повышения квалификации руководящих работников и специалистов лесного хозяйства, 2013 год, свидетельство № 502400510086
		Ковалев Дмитрий Сергеевич	начальник производственного отдела Надымского лесхоза-филиала ОАУ "Леса Ямала"	г. Надым, ул. Зверева, д. 14, тел. 8 (34995) 3-47-28	1 год	ФГБОУ ВПО "Уральский государственный лесотехнический университет", 2015 год, свидетельство № ИПО/УКЦ/0468/2015

1	2	3	4	5	6	7
		Федоров Николай Павлович	заместитель начальника по летной работе Надымского ПСО ГКУ "Ямалспас"	г. Надым, пос. Лесной, 10а, тел. 8 (3499) 53-02-39	4 года	ГАОУ СПО «Тюменский лесотехнический техникум», 2012 год, свидетельство № 5201
		Деменьев Николай Алексеевич	начальник поисково-спасательной группы Надымского ПСО	г. Надым, пос. Лесной, 10а, тел. 8 (3499) 53-02-39	4 года	ГАОУ СПО «Тюменский лесотехнический техникум», 2012 год, свидетельство № 5202
		Баранов Алексей Иванович	спасатель Надымского ПСО	г. Надым, пос. Лесной, 10а, тел. 8 (3499) 53-02-42	4 года	ГАОУ СПО «Тюменский лесотехнический техникум», 2012 год, свидетельство № 5203
		Логинов Андрей Геннадьевич	спасатель Надымского ПСО	г. Надым, пос. Лесной, 10а, тел. 8 (3499) 53-02-43	4 года	ГАОУ СПО «Тюменский лесотехнический техникум», 2012 год, свидетельство № 5204
		Антонов Эдуард Владимирович	спасатель Надымского ПСО	г. Надым, пос. Лесной, 10а, тел. 8 (3499) 53-02-44	4 года	ГАОУ СПО «Тюменский лесотехнический техникум», 2012 год, свидетельство № 5205
		Евстафьев Алексей Витальевич	спасатель Надымского ПСО	г. Надым, пос. Лесной, 10а, тел. 8 (3499) 53-02-45	4 года	ГАОУ СПО «Тюменский лесотехнический техникум», 2012 год, свидетельство № 5206
		Ширванов Закир Сайдумович	спасатель Надымского ПСО	г. Надым, пос. Лесной, 10а, тел. 8 (3499) 53-02-49	4 года	ГАОУ СПО «Тюменский лесотехнический техникум», 2012 год, свидетельство № 5207
		Головин Сергей Владимирович	спасатель Надымского ПСО	г. Надым, пос. Лесной, 10а, тел. 8 (3499) 53-02-50	4 года	ГАОУ СПО «Тюменский лесотехнический техникум», 2012 год, свидетельство № 5209
		14	х	х	х	х
	Итого по Надымскому лесничеству					

1	2	3	4	5	6	7
4	Таркосалинское лесничество	Селазнев Виктор Анатольевич	начальник отдела - лесничий отдела Таркосалинского лесничества управления лесных отношений ДПРР ЯНАО	г. Тарко-Сале, промзона, тел. 8(34997) 2-67-03	6 лет	Всероссийский институт повышения квалификации руководящих работников и специалистов лесного хозяйства, 2011 год, свидетельство № 100
		Пикулев Алексей Михайлович	Главный специалист Таркосалинского лесхоза-филиала ОАУ "Леса Ямала"	г. Тарко-Сале, промзона, тел. 8(34997) 2-67-03	1 год	ФГБОУ ВПО "Уральский государственный лесотехнический университет", 2015 год, свидетельство № 662401143530
		Пономарев Андрей Викторович	начальник Таркосалинского ПСО ГКУ "Ямалспас"	г. Тарко-Сале, ул. Московской экспедиции, д. 1, тел. 8 (34997) 2-21-05, 2-23-23	1 год	ФГБОУ ВПО "Уральский государственный лесотехнический университет", 2015 год, свидетельство № 662401143531
		Пономарев Сергей Викторович	летчик-наблюдатель Таркосалинского ПСО ГКУ "Ямалспас"	г. Тарко-Сале, ул. Московской экспедиции, д. 1, тел. 8 (34997) 2-21-05, 2-23-23	4 года	ГАОУ СПО «Тюменский лесотехнический техникум», 2012 год, свидетельство № 5221
		Валиев Павел Халилович	спасатель Таркосалинского ПСО	г. Тарко-Сале, ул. Московской экспедиции, 1, тел. 8 (34997) 2-21-05, 2-23-22	4 года	ГАОУ СПО «Тюменский лесотехнический техникум», 2012 год, свидетельство № 5222
		Семенюта Игорь Викторович	спасатель Таркосалинского ПСО	г. Тарко-Сале, ул. Московской экспедиции, 1, тел. 8 (34997) 2-21-05, 2-23-27	4 года	ГАОУ СПО «Тюменский лесотехнический техникум», 2012 год, свидетельство № 5223
		Гавричев Виктор Васильевич	спасатель Таркосалинского ПСО	г. Тарко-Сале, ул. Московской экспедиции, 1, тел. 8 (34997) 2-21-05, 2-23-28	4 года	ГАОУ СПО «Тюменский лесотехнический техникум», 2012 год, свидетельство № 5224



1	2	3	4	5	6	7
		Талсов Артур Николаевич	спасатель Таркосалинского ПСО	г. Тарко-Сале, ул. Московской экспедиции, 1, тел. 8 (34997) 2-21-05, 2-23-29	4 года	ГАОУ СПО «Тюменский лесотехнический техникум», 2012 год, свидетельство № 5225
		Лавровский Владимир Олегович	спасатель Таркосалинского ПСО	г. Тарко-Сале, ул. Московской экспедиции, 1, тел. 8 (34997) 2-21-05, 2-23-30	4 года	ГАОУ СПО «Тюменский лесотехнический техникум», 2012 год, свидетельство № 5228
		Тоhtаназаров Аъзамжон Иброхимжонович	спасатель Таркосалинского ПСО	г. Тарко-Сале, ул. Московской экспедиции, 1, тел. 8 (34997) 2-21-05, 2-23-23	4 года	ГАОУ СПО «Тюменский лесотехнический техникум», 2012 год, свидетельство № 5229
		Ключнев Сергей Викторович	спасатель Таркосалинского ПСО	г. Тарко-Сале, ул. Московской экспедиции, 1, тел. 8 (34997) 2-21-05, 2-23-24	4 года	ГАОУ СПО «Тюменский лесотехнический техникум», 2012 год, свидетельство № 5230
		Перфильев Виктор Юрьевич	спасатель Таркосалинского ПСО	г. Тарко-Сале, ул. Московской экспедиции, 1, тел. 8 (34997) 2-21-05, 2-23-25	4 года	ГАОУ СПО «Тюменский лесотехнический техникум», 2012 год, свидетельство № 5233
		Ефимов Сергей Александрович	спасатель Таркосалинского ПСО	г. Тарко-Сале, ул. Московской экспедиции, 1, тел. 8 (34997) 2-21-05, 2-23-26	4 года	ГАОУ СПО «Тюменский лесотехнический техникум», 2012 год, свидетельство № 5226
		Иванов Александр Вячеславович	спасатель Таркосалинского ПСО	г. Тарко-Сале, ул. Московской экспедиции, 1, тел. 8 (34997) 2-21-05, 2-23-29	4 года	ГАОУ СПО «Тюменский лесотехнический техникум», 2012 год, свидетельство № 5231
		Самсуев Леонид Евгеньевич	спасатель Таркосалинского ПСО	г. Тарко-Сале, ул. Московской экспедиции, 1, тел. 8 (34997) 2-21-05, 2-23-30	4 года	ГАОУ СПО «Тюменский лесотехнический техникум», 2012 год, свидетельство № 5227
	Итого по Таркосалинскому лесничеству	15	х	х	х	х

1	2	3	4	5	6	7
5	Ноябрьское лесничество	Голунов Алексей Сергеевич	заместитель директора ОАУ "Леса Ямала", директор Ноябрьского лесхоза-филиала ОАУ "Леса Ямала"	г. Ноябрьск, промзона, панель 9в, тел. 8 (3496) 34-46-90, 34-46-38	3 года	ФГБОУ ВПО "Уральский государственный лесотехнический университет", 2013 год, свидетельство № УКЦ/8/У
		Евграфов Алексей Владимирович	заместитель директора по общим вопросам Ноябрьского лесхоза-филиала ОАУ "Леса Ямала"	г. Ноябрьск, промзона, панель 9в, тел. 8 (3496) 34-46-90, 34-46-38	3 года	ФГБОУ ВПО "Уральский государственный лесотехнический университет", 2013 год, свидетельство № УКЦ/11/У
		Терехов Сергей Викторович	заместитель директора по производственным вопросам Ноябрьского лесхоза-филиала ОАУ "Леса Ямала"	г. Ноябрьск, промзона, панель 9в, тел. 8 (3496) 34-46-90, 34-46-38	3 года	ФГБОУ ВПО "Уральский государственный лесотехнический университет", 2013 год, свидетельство № УКЦ/27/У
		Аншлапов Эдуард Михайлович	ведущий инженер Ноябрьского лесхоза-филиала ОАУ "Леса Ямала"	г. Ноябрьск, промзона, панель 9в, тел. 8 (3496) 34-46-90, 34-46-38	3 года	Всероссийский институт повышения квалификации руководящих работников и специалистов лесного хозяйства, 2013 год, свидетельство № 502400510085
		Мурзин Руслан Рашитович	специалист II категории отдела Ноябрьское лесничество управления лесных отношений ДПР ЯНАО	г. Ноябрьск, промзона, панель 9в, тел. 8 (3496) 35-46-40	3 года	Всероссийский институт повышения квалификации руководящих работников и специалистов лесного хозяйства, 2013 год, свидетельство № 887
		Беркутов Ревгат Шавкитович	заместитель начальника по летной работе Ноябрьского ПСО ГКУ "Ямалспас"	г. Ноябрьск, промзона, панель 16, проезд 17, тел. 8 (3496) 35-09-11	4 года	ГАОУ СПО «Тюменский лесотехнический техникум», 2012 год, свидетельство № 5234

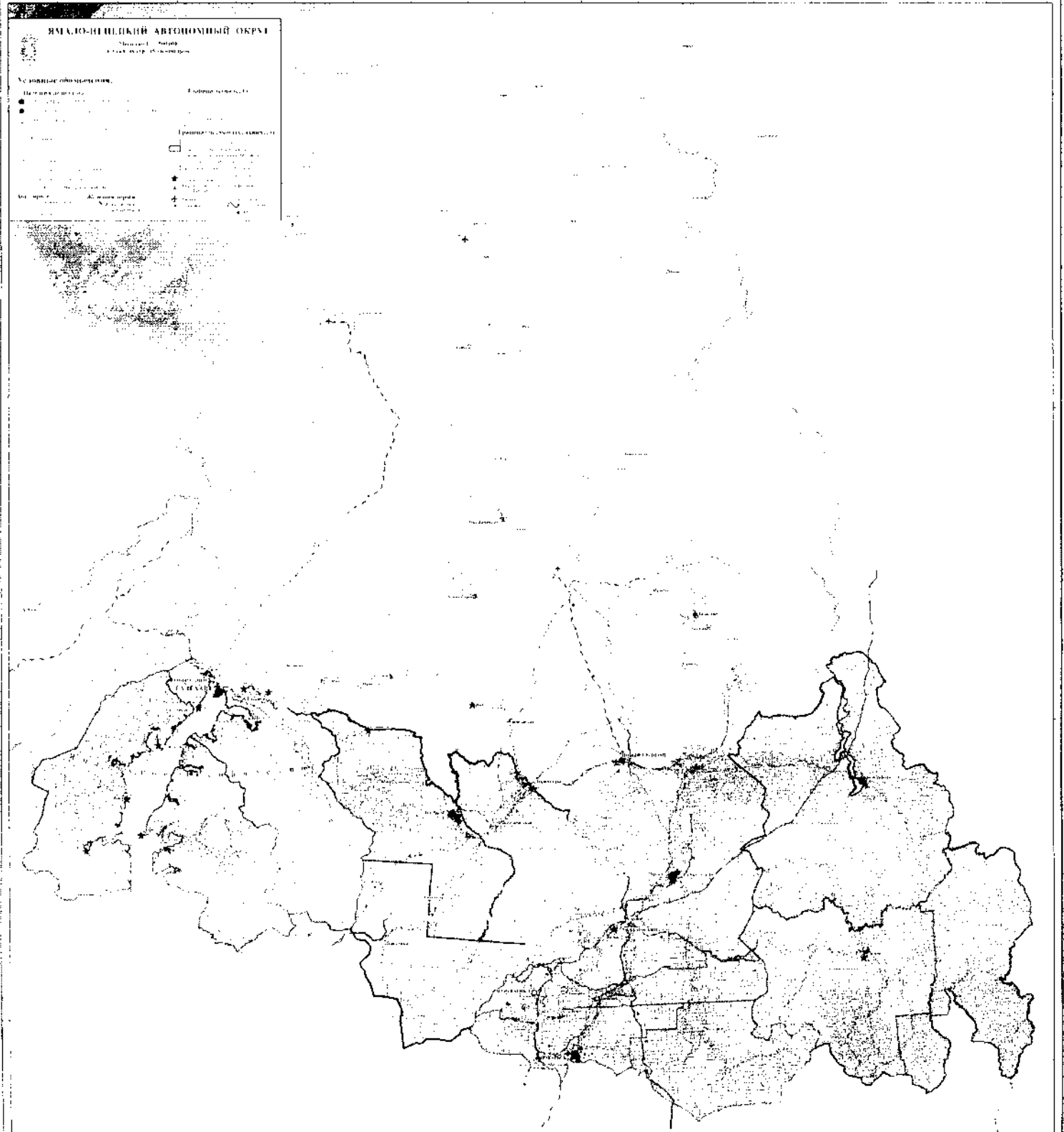
1	2	3	4	5	6	7
		Короков Евгений Степанович	летчик-наблюдатель Ноябрьского ПСО ГКУ "Ямалспас"	г. Ноябрьск, промзона, панель 16, проезд 17, тел. 8 (3496) 35-09-14	4 года	ГАОУ СПО «Тюменский лесотехнический техникум», 2012 год, свидетельство № 5235
		Копытин Игорь Александрович	спасатель Ноябрьского ПСО	г. Ноябрьск, промзона, панель 16, проезд 17, тел. 8 (3496) 35-09-11	4 года	ГАОУ СПО «Тюменский лесотехнический техникум», 2012 год, свидетельство № 5236
		Шохарев Александр Иванович	спасатель Ноябрьского ПСО	г. Ноябрьск, промзона, панель 16, проезд 17, тел. 8 (3496) 35-09-12	4 года	ГАОУ СПО «Тюменский лесотехнический техникум», 2012 год, свидетельство № 5237
		Гнатенко Андрей Витальевич	спасатель Ноябрьского ПСО	г. Ноябрьск, промзона, панель 16, проезд 17, тел. 8 (3496) 35-09-13	4 года	ГАОУ СПО «Тюменский лесотехнический техникум», 2012 год, свидетельство № 5238
		Милов Денис Александрович	спасатель Ноябрьского ПСО	г. Ноябрьск, промзона, панель 16, проезд 17, тел. 8 (3496) 35-09-14	4 года	ГАОУ СПО «Тюменский лесотехнический техникум», 2012 год, свидетельство № 5239
		Немчаннов Сергей Александрович	спасатель Ноябрьского ПСО	г. Ноябрьск, промзона, панель 16, проезд 17, тел. 8 (3496) 35-09-15	4 года	ГАОУ СПО «Тюменский лесотехнический техникум», 2012 год, свидетельство № 5240
		Шишкин Дмитрий Владимирович	спасатель Ноябрьского ПСО	г. Ноябрьск, промзона, панель 16, проезд 17, тел. 8 (3496) 35-09-16	4 года	ГАОУ СПО «Тюменский лесотехнический техникум», 2012 год, свидетельство № 5241
		Балыдко Павел Павлович	спасатель Ноябрьского ПСО	г. Ноябрьск, промзона, панель 16, проезд 17, тел. 8 (3496) 35-09-17	4 года	ГАОУ СПО «Тюменский лесотехнический техникум», 2012 год, свидетельство № 5242
		Великанов Артем Александрович	спасатель Ноябрьского ПСО	г. Ноябрьск, промзона, панель 16, проезд 17, тел. 8 (3496) 35-09-20	4 года	ГАОУ СПО «Тюменский лесотехнический техникум», 2012 год, свидетельство № 5243
		Казайчев Андрей Николаевич	спасатель Ноябрьского ПСО	г. Ноябрьск, промзона, панель 16, проезд 17, тел. 8 (3496) 35-09-21	4 года	ГАОУ СПО «Тюменский лесотехнический техникум», 2012 год, свидетельство № 5244
		16	x	x	x	x
Итого по Ноябрьскому лесничеству			x	x	x	x

1	2	3	4	5	6	7
6	Тазовский район	Трущенко Сергей Витальевич	Заместитель начальника Тазовского ПСО по летной работе	п. Тазовский, мкр. Геолог, д.2, кв. 14, тел. 8(34940) 2-12-09	4 года	Тюменский лесотехнический техникум. 2012 год, свидетельство № 842624
		Валиуллин Ильяс Шагидуллович	Начальник поисково- спасательной группы Тазовского ПСО	п. Тазовский, ул. Пристанская, д. 4, кв. 6	15 лет	Тарко-Салтинский учебно-методический центр ГУ "ОУАООП и АСР", 2000 год, свидетельство № 07/001
		Аугамбаев Баглая Байтазиевич	Спасатель 2 класса	п. Тазовский, ул. Пристанская, д. 43, кв. 2, тел 8(34940) 2-20-51	3 года	Тюменский лесотехнический техникум. 2012 год, свидетельство № 5212
		Лебедев Игорь Алексеевич	Спасатель 2 класса	п. Тазовский, ул. Ленина, д. 18, кв. 14, тел 8(34940) 2-41-07	4 года	Тюменский лесотехнический техникум. 2012 год, свидетельство № 5214
		Лоретус Андрей Владимирович	Спасатель 2 класса	п. Тазовский, ул. Авиационная, д. 8, кв. 1, тел 8(34940) 2-14-44	4 года	Тюменский лесотехнический техникум. 2012 год, свидетельство № 5218
		Соколов Лев Валерьевич	Спасатель 3 класса	п. Тазовский, ул. Пушкина, д. 23, кв. 15	4 года	Тюменский лесотехнический техникум. 2012 год, свидетельство № 5216
		Демин Егор Леонидович	спасатель	п. Тазовский, ул. Геофизиков, д. 12, кв. 2 8(34940) 2-21-49	4 года	Тюменский лесотехнический техникум. 2012 год, свидетельство № 5219
	Итого по Тазовскому району	7	х	х	х	х
	Итого по автономному округу	85	х	х	х	х



Карта-схема расположения мест дислокации лесопожарных, в том числе авиационных, подразделений и аварийно-спасательных формирований, которые могут быть привлечены к тушению лесных пожаров на территории Ямало-Ненецкого автономного округа в 2016 году

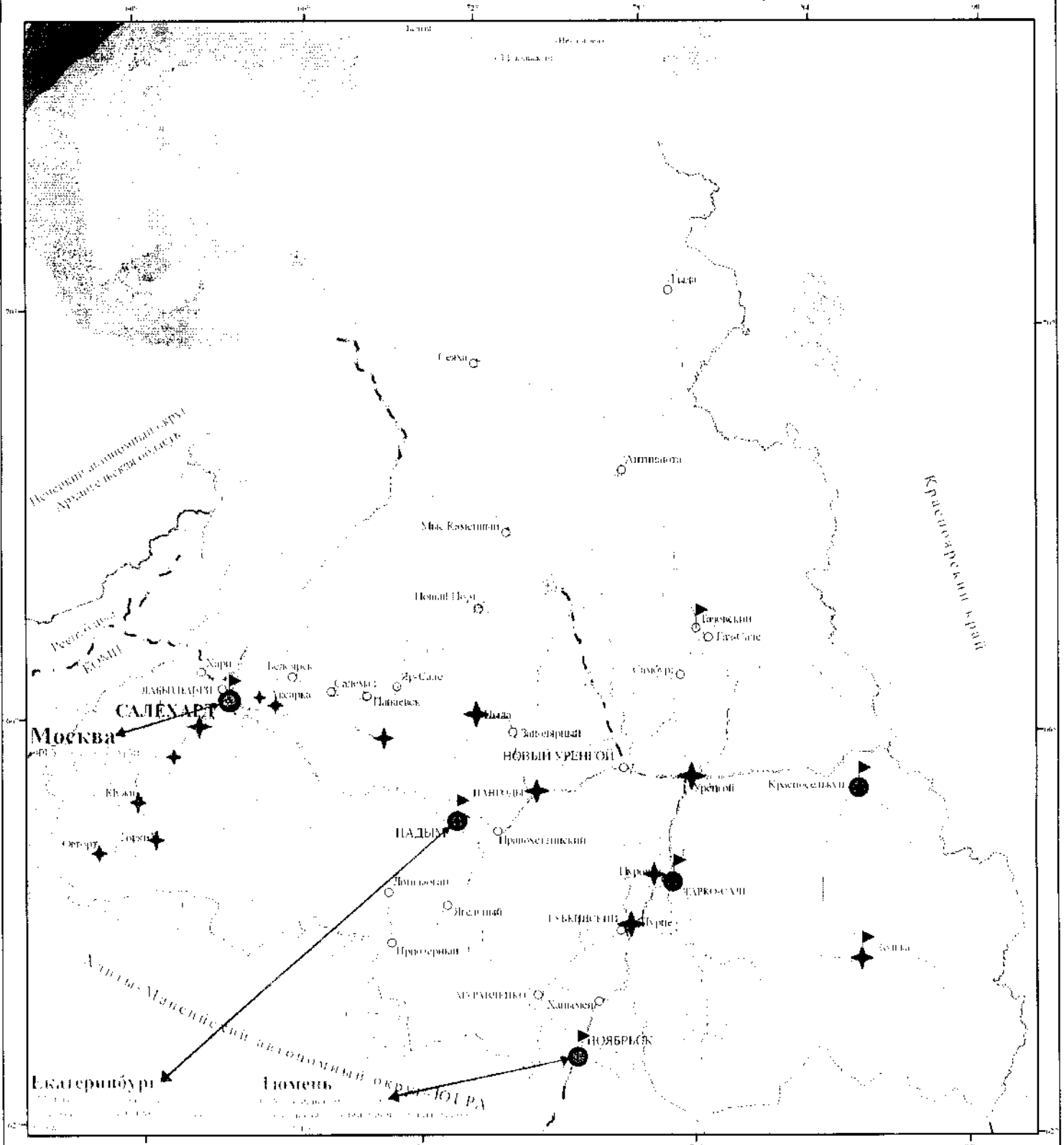
Приложение №14  
к сводному плану тушения лесных пожаров на территории Ямало-Ненецкого автономного округа в 2016 году



Карта-схема  
межрегионального взаимодействия при тушении лесных пожаров в течении  
пожароопасного сезона 2016 года

Приложение №15

к сводному плану тушения лесных пожаров на  
территории Ямало-Ненецкого автономного округа  
в 2016 году



Масштаб 1 : 4 200 000  
в 1 сантиметре 42 километра

**Условные обозначения:**

- |  |   |   |   |
|--|---|---|---|
| <ul style="list-style-type: none"> <li>→ Пункты размещения сил и средств в рамках межрегионального взаимодействия в 2016 году</li> <li>○ Пасленые пункты</li> <li>● Отделы лесничества по управлению лесными отношениями</li> <li>☼ Филиалы лесхоза ОАУ "Леса Ямала"</li> <li>▶ Административные пункты формирования ПКН "Ямалские" (С/Л) в межрегиональном взаимодействии</li> <li>★ Территориально-хозяйственные подразделения автономных округов</li> </ul> | <ul style="list-style-type: none"> <li>— Железные дороги</li> <li>— действующая</li> <li>— недействующая</li> <li>— Административная граница ЯНАО</li> <li>— Административная граница районов</li> <li>— Административная граница автономных округов</li> </ul> | <ul style="list-style-type: none"> <li>— Автодороги</li> <li>— с покрытием</li> <li>— без покрытия</li> </ul> | <ul style="list-style-type: none"> <li>— Лесничества</li> <li>— Красноселькупское лесничество</li> <li>— Нардымское лесничество</li> <li>— Ноябрьское лесничество</li> <li>— Тарко-Самоевское лесничество</li> <li>— Ямальское лесничество</li> </ul> |
|--|---|---|---|

Приложение № 16  
к сводному плану тушения лесных пожаров  
на территории Ямало-Ненецкого  
автономного округа в 2016 году

**ОБЩИЕ СВЕДЕНИЯ**

о лицах, осуществляющих использование лесов, привлекаемых к тушению лесных пожаров

№ п/п	Лесничество	Участковое лесничество	Общая площадь участкового лесничества, переданная в аренду лицам, привлекаемым к тушению лесных пожаров (%)	Наименование лица-использователя	Количество сил пожаротушения		Техника, оборудование и средства для тушения лесных пожаров (единиц)																															
					чел	групп	лесопожарные автоцистерны (лесопожарные машины)	тракторы лесопожарные	бульдозеры	пути лесные	типы + трап	мотороллы	бензолиты	воздуходувки	беспилотные летательные аппараты (комплексы)	зажигательные аппараты	вертолетные водосливные устройства	ваннонные пожарные емкости	трактор гусеничный	трактор колесный	пожарные автоцистерны (машины)	экскаваторы	вездеходы	грузовые машины	автосы, ватки	лесовые машины	пожарные емкости	ранцевые лесные огнетушители	лопаты	топоры-мотыги	радиостанции УКВ-диапазона	радиостанции КВ-диапазона	вертолеты	самолеты	специализированная тушения техника	лесопожарные катера, моторные лодки		
1		2	3	4	5	6	7	8	9	10	11	12	13	14	15	16	17	18	19	20	21	22	23	24	25	26	27	28	29	30	31	32	33	34	35	36	37	
Итого по лесничеству																																						
Итого по автономному округу																																						

Примечание.

Действующим законодательством предусмотрена обязанность по тушению лесных пожаров на лесопользователях не возложена. Отсутствуют арендаторы лесных участков в целях заготовки древесины, преобладают договоры аренды участков земель лесного фонда с предпринятием ГСЖ.



