



# СЛУЖБА ГОСУДАРСТВЕННОЙ ОХРАНЫ ОБЪЕКТОВ КУЛЬТУРНОГО НАСЛЕДИЯ ЯМАЛО-НЕНЕЦКОГО АВТОНОМНОГО ОКРУГА

## ПРИКАЗ

11 марта 2019 г.

№ 24

г. Салехард

Включен в регистр нормативных правовых актов  
Ямало-Ненецкого автономного округа *18 марта* 2019 года  
Регистрационный № *176*

### Об утверждении границ территорий выявленных объектов археологического наследия

В соответствии с пунктом 5 статьи 3.1, статьёй 5 Федерального закона от 25 июня 2002 года № 73-ФЗ «Об объектах культурного наследия (памятниках истории и культуры) народов Российской Федерации», частью 4 статьи 9 Закона Ямало-Ненецкого автономного округа от 26 мая 2015 года № 52-ЗАО «Об объектах культурного наследия (памятниках истории и культуры) народов Российской Федерации, расположенных на территории Ямало-Ненецкого автономного округа», пунктом 1.5 Положения о службе государственной охраны объектов культурного наследия Ямало-Ненецкого автономного округа, утвержденного постановлением Правительства Ямало-Ненецкого автономного округа от 14 октября 2016 года № 969-П **п р и к а з ы в а ю:**

1. Утвердить границы территорий выявленных объектов археологического наследия, расположенных в Ямальском районе Ямало-Ненецкого автономного округа:

- 1.1. «Городище Ярте 6» согласно приложению № 1;
- 1.2. «Могильник Бухта Находка 2» согласно приложению № 2;
- 1.3. «Городище Бухта Находка» согласно приложению № 3;
- 1.4. «Стоянка Хардеяха 1.1» согласно приложению № 4;
- 1.5. «Стоянка Хардеяха 1.2» согласно приложению № 5;
- 1.6. «Стоянка Хардеяха 1.3» согласно приложению № 6;
- 1.7. «Стоянка Хардеяха 2» согласно приложению № 7;
- 1.8. «Стоянка Хардеяха 3» согласно приложению № 8;

- 1.9. «Стоянка Хардеяха 4» согласно приложению № 9;
- 1.10. «Стоянка Хардеяха 5» согласно приложению № 10;
- 1.11. «Стоянка Хардеяха 6» согласно приложению № 11;
- 1.12. «Стоянка Хардеяха 7» согласно приложению № 12;
- 1.13. «Стоянка Хардеяха 8» согласно приложению № 13;
- 1.14. «Стоянка Хардеяха 9» согласно приложению № 14;
- 1.15. «Стоянка Ярра-то 5» согласно приложению № 15;
- 1.16. «Стоянка Ярра-то 6» согласно приложению № 16;
- 1.17. «Стоянка Ярра-то 7» согласно приложению № 17;
- 1.18. «Стоянка Ярра-то 8» согласно приложению № 18;
- 1.19. «Стоянка Хебидя-то» согласно приложению № 19;
- 1.20. «Поселение Сюнай-Сале 1» согласно приложению № 20;

2. Приложения №№ 1-20, утверждённые настоящим приказом, не подлежат опубликованию в средствах массовой информации и размещению в информационно-телекоммуникационной сети Интернет.

3. Контроль за исполнением настоящего приказа оставляю за собой.

Руководитель службы



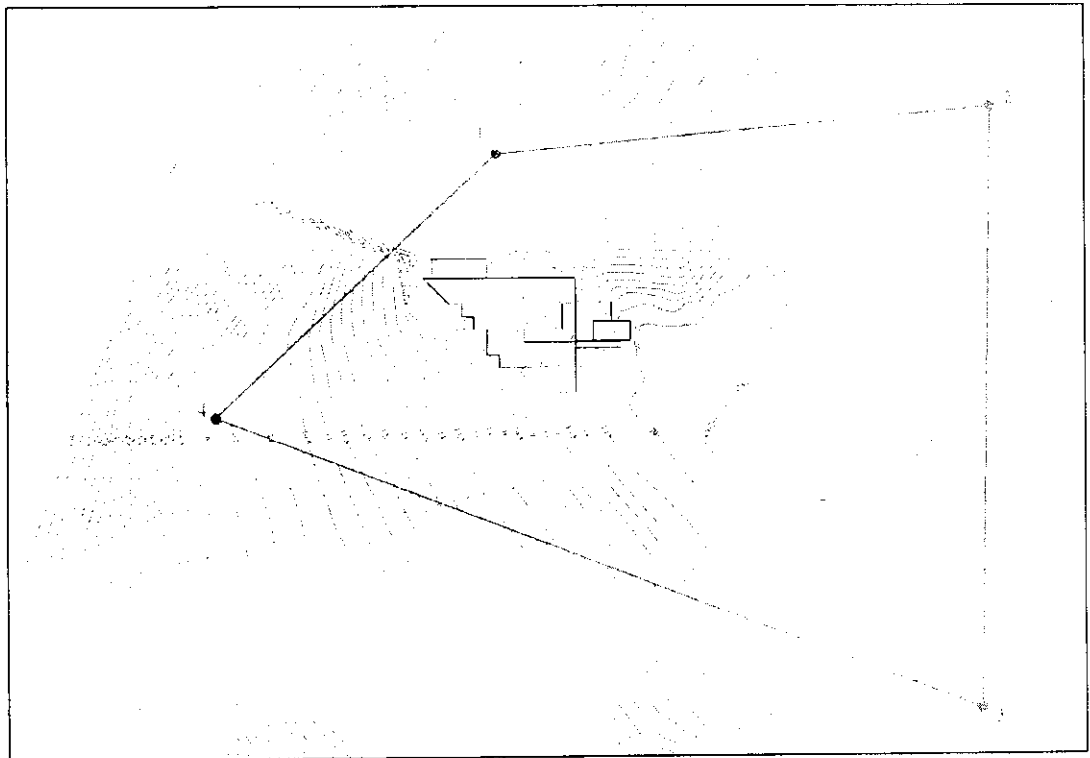
Е.В. Дубкова

**ГРАНИЦЫ**  
**территории выявленного объекта археологического наследия**  
**«Городище Ярте 6»**

1. Координаты характерных (поворотных) точек границ территории выявленного объекта археологического наследия:

| Номер точки | WGS-84          |                   | Местная система координат (МСК) |            | Значение погрешности определения координат в системе координат, установленной для ведения ГКН, (м) |
|-------------|-----------------|-------------------|---------------------------------|------------|--|
|             | Северной широты | Восточной долготы | X                               | Y          |  |
| 1           | 68°54'20.995"   | 69°57'30.319"     | 7637353.91                      | 3416027.18 | геодезический 0.1  |
| 2           | 68°54'20.908"   | 69°57'37.756"     | 7637348.41                      | 3416110.07 | геодезический 0.1  |
| 3           | 68°54'17.676"   | 69°57'36.986"     | 7637248.58                      | 3416098.07 | геодезический 0.1  |
| 4           | 68°54'19.767"   | 69°57'25.819"     | 7637317.6                       | 3415975.69 | геодезический 0.1  |

2. Схема расположения границ территории выявленного объекта археологического наследия:



**Условные обозначения:**

— граница выявленного объекта археологического наследия

1 \* - поворотная точка границы

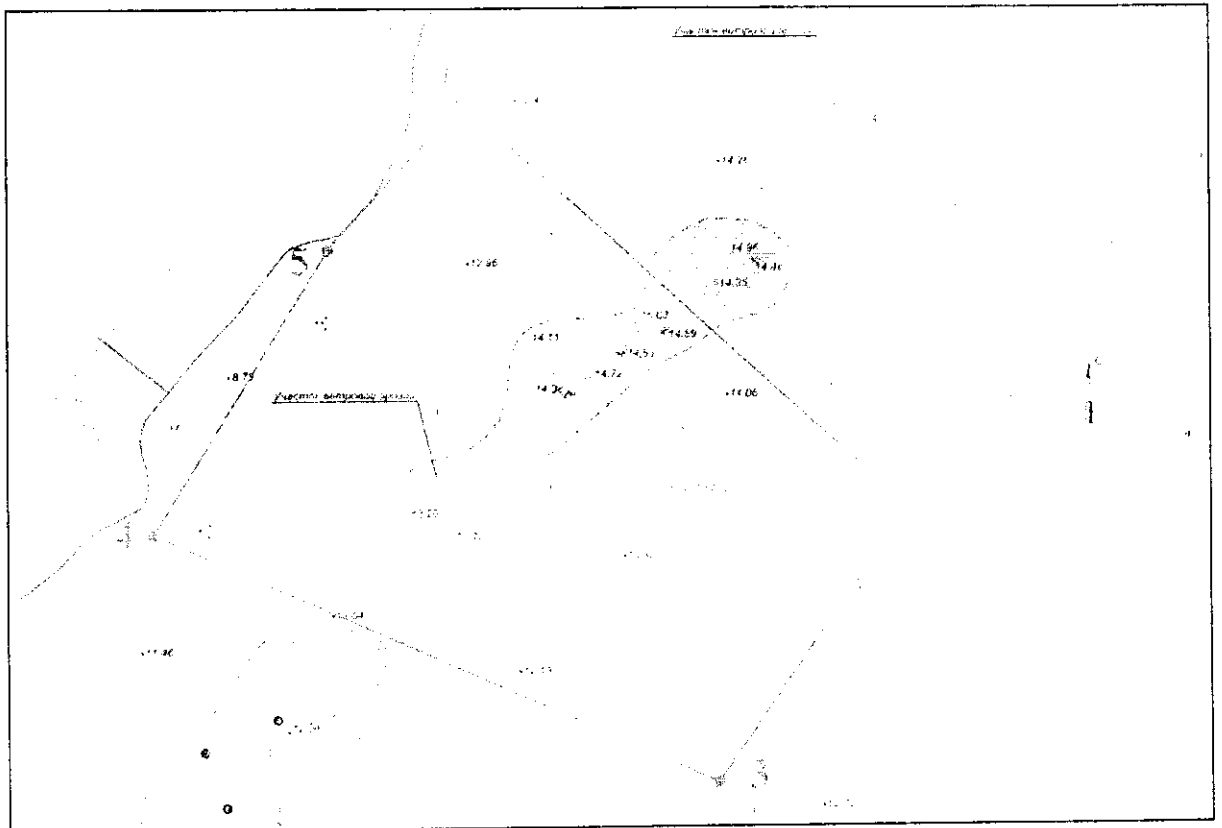
Приложение № 2  
 УТВЕРЖДЕНЫ  
 приказом службы государственной  
 охраны объектов культурного наследия  
 Ямало-Ненецкого автономного округа  
 от 11 марта 2019 года № 24

**ГРАНИЦЫ**  
**территории выявленного объекта археологического наследия**  
**«Могильник Бухта Находка 2»**

1. Координаты характерных (поворотных) точек границ территории выявленного объекта археологического наследия:

| Номер точки | WGS-84          |                   | Местная система координат (МСК) |            | Значение погрешности определения координат в системе координат, установленной для ведения ГКН, (м) |
|-------------|-----------------|-------------------|---------------------------------|------------|--|
|             | Северной широты | Восточной долготы | X                               | Y          |  |
| 1           | 67°19'25.039"   | 72°8'35.9844"     | 7459451.05                      | 3504072.51 | геодезический 0.1  |
| 2           | 67°19'22.89"    | 72°8'40.4844"     | 7459384.55                      | 3504126.41 | геодезический 0.1  |
| 3           | 67°19'21.795"   | 72°8'38.2092"     | 7459350.61                      | 3504099.27 | геодезический 0.1  |
| 4           | 67°19'23.336"   | 72°8'32.3016"     | 7459398.23                      | 3504028.56 | геодезический 0.1  |
| 5           | 67°19'24.481"   | 72°8'34.4112"     | 7459433.73                      | 3504053.73 | геодезический 0.1  |

2. Схема расположения границ территории выявленного объекта археологического наследия:



**Условные обозначения:**

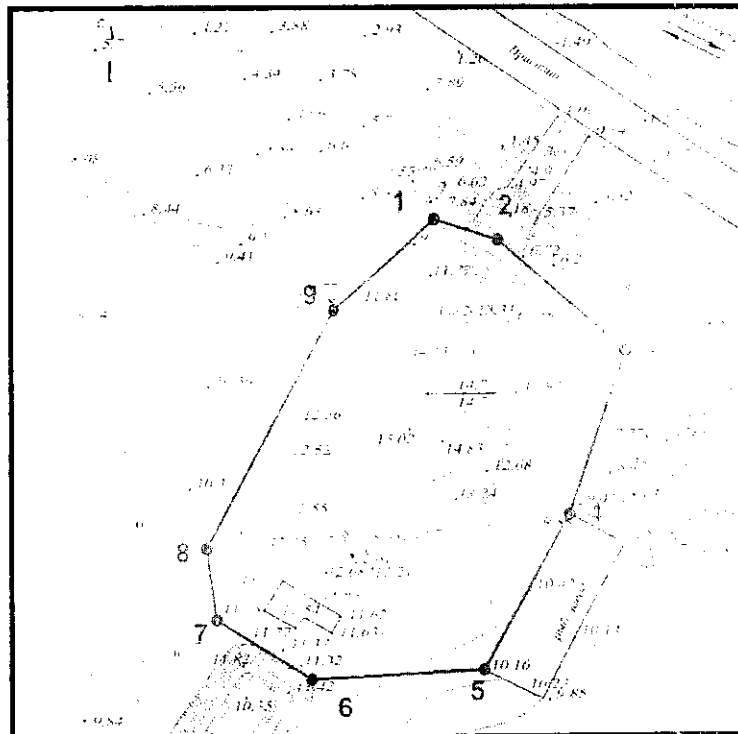
- граница выявленного объекта археологического наследия
- 1 ●** - поворотная точка границы

**ГРАНИЦЫ**  
**территории выявленного объекта археологического наследия**  
**«Городище Бухта Находка»**

1. Координаты характерных (поворотных) точек границ территории выявленного объекта археологического наследия:

| Номер точки | WGS-84          |                   | Местная система координат (МСК) |            | Значение погрешности определения координат в системе координат, установленной для ведения ГКН, (м) |
|-------------|-----------------|-------------------|---------------------------------|------------|--|
|             | Северной широты | Восточной долготы | X                               | Y          |  |
| 1           | 67°19'24.200"   | 72°10'24.675"     | 7459427.33                      | 3505372.01 | геодезический 0.1  |
| 2           | 67°19'24.15"    | 72°10'25.388"     | 7459425.79                      | 3505380.53 | геодезический 0.1  |
| 3           | 67°19'23.764"   | 72°10'26.922"     | 7459413.89                      | 3505398.89 | геодезический 0.1  |
| 4           | 67°19'23.080"   | 72°10'26.569"     | 7459392.70                      | 3505394.72 | геодезический 0.1  |
| 5           | 67°19'22.411"   | 72°10'25.885"     | 7459371.93                      | 3505386.57 | геодезический 0.1  |
| 6           | 67°19'22.296"   | 72°10'24.034"     | 7459368.32                      | 3505364.46 | геодезический 0.1  |
| 7           | 67°19'22.490"   | 72°10'22.922"     | 7459374.32                      | 3505351.15 | геодезический 0.1  |
| 8           | 67°19'22.774"   | 72°10'22.71"      | 7459383.12                      | 3505348.59 | геодезический 0.1  |
| 9           | 67°19'23.79"    | 72°10'23.718"     | 7459414.60                      | 3505360.58 | геодезический 0.1  |

2. Схема расположения границ территории выявленного объекта археологического наследия:



**Условные обозначения:**

- граница выявленного объекта археологического наследия
- 1 • - поворотная точка границы

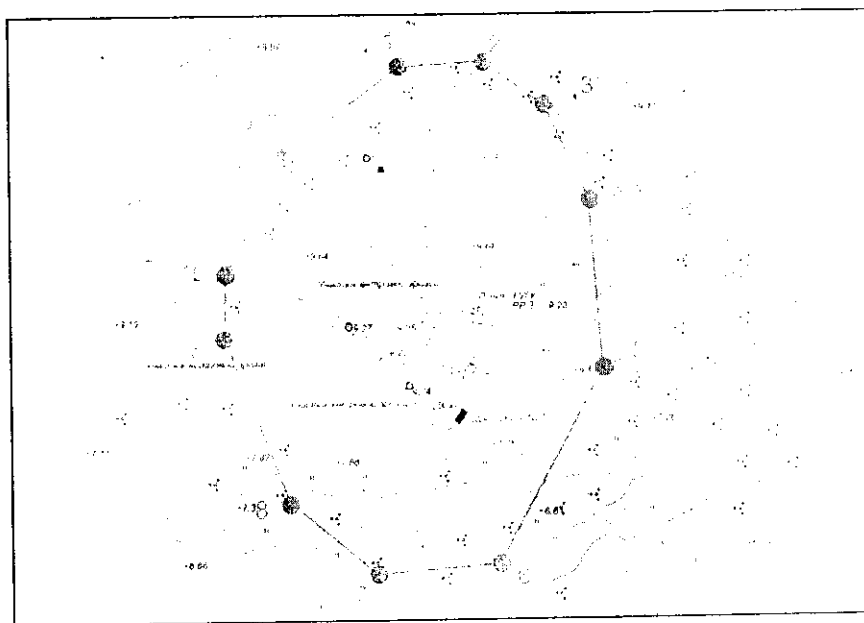
Приложение № 4  
 УТВЕРЖДЕНЫ  
 приказом службы государственной  
 охраны объектов культурного наследия  
 Ямало-Ненецкого автономного округа  
 от 11 марта 2019 года № 24

**ГРАНИЦЫ**  
**территории выявленного объекта археологического наследия**  
**«Стоянка Хардеяха 1.1»**

1. Координаты характерных (поворотных) точек границ территории выявленного объекта археологического наследия:

| Номер точки | WGS-84           |                   | Местная система координат (МСК) |            | Значение погрешности определения координат в системе координат, установленной для ведения ГКН, (м) |
|-------------|------------------|-------------------|---------------------------------|------------|--|
|             | Северной широты  | Восточной долготы | X                               | Y          |  |
| 1           | 67° 19' 17.8248" | 72° 9' 40.0464"   | 7459228.81                      | 3504838.80 | геодезический 0.1  |
| 2           | 67° 19' 17.8284" | 72° 9' 41.04"     | 7459228.94                      | 3504850.68 | геодезический 0.1  |
| 3           | 67° 19' 17.6268" | 72° 9' 41.7528"   | 7459222.72                      | 3504859.21 | геодезический 0.1  |
| 4           | 67° 19' 17.2272" | 72° 9' 42.264"    | 7459210.35                      | 3504865.34 | геодезический 0.1  |
| 5           | 67° 19' 16.518"  | 72° 9' 42.3684"   | 7459188.38                      | 3504866.63 | геодезический 0.1  |
| 6           | 67° 19' 15.726"  | 72° 9' 41.1372"   | 7459163.82                      | 3504851.96 | геодезический 0.1  |
| 7           | 67° 19' 15.7152" | 72° 9' 39.6648"   | 7459163.45                      | 3504834.35 | геодезический 0.1  |
| 8           | 67° 19' 16.0284" | 72° 9' 38.6352"   | 7459175.13                      | 3504822.05 | геодезический 0.1  |
| 9           | 67° 19' 16.7376" | 72° 9' 37.8936"   | 7459195.08                      | 3504813.12 | геодезический 0.1  |
| 10          | 67° 19' 17.004"  | 72° 9' 37.9224"   | 7459203.34                      | 3504813.45 | геодезический 0.1  |
| 11          | 67° 19' 17.5008" | 72° 9' 38.6928"   | 7459218.75                      | 3504822.63 | геодезический 0.1  |

2. Схема расположения границ территории выявленного объекта археологического наследия:



Условные обозначения:

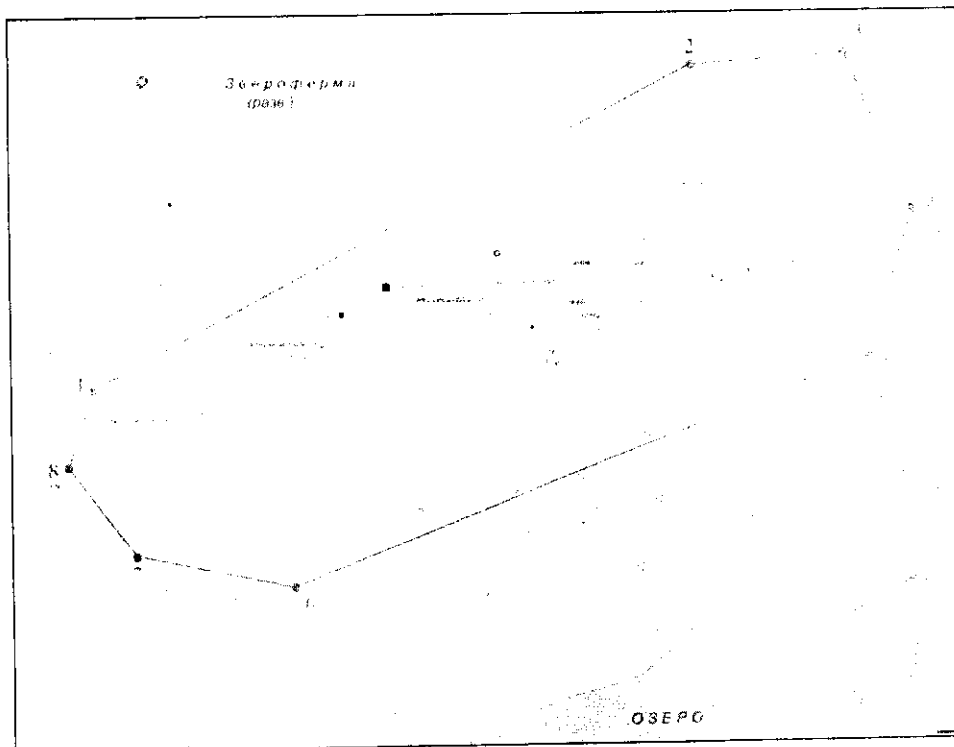
- - граница выявленного объекта археологического наследия
- 1 • - поворотная точка границы

**ГРАНИЦЫ**  
**территории выявленного объекта археологического наследия**  
**«Стоянка Хардеяха 1.2»**

1. Координаты характерных (поворотных) точек границ территории выявленного объекта археологического наследия:

| Номер точки | WGS-84          |                   | Местная система координат (МСК) |            | Значение погрешности определения координат в системе координат, установленной для ведения ГКН, (м) |
|-------------|-----------------|-------------------|---------------------------------|------------|--|
|             | Северной широты | Восточной долготы | X                               | Y          |  |
| 1           | 67°19'15.3624"  | 72°9'20.7072"     | 7459152.12                      | 3504607.7  | геодезический 0.1  |
| 2           | 67°19'16.8204"  | 72°9'32.4144"     | 7459197.53                      | 3504747.60 | геодезический 0.1  |
| 3           | 67°19'16.6224"  | 72°9'35.2836"     | 7459191.46                      | 3504781.92 | геодезический 0.1  |
| 4           | 67°19'15.2616"  | 72°9'36.2988"     | 7459149.32                      | 3504794.13 | геодезический 0.1  |
| 5           | 67°19'14.1924"  | 72°9'35.2944"     | 7459116.19                      | 3504782.18 | геодезический 0.1  |
| 6           | 67°19'13.4184"  | 72°9'24.1776"     | 7459091.97                      | 3504649.30 | геодезический 0.1  |
| 7           | 67°19'13.9584"  | 72°9'21.2472"     | 7459108.65                      | 3504614.24 | геодезический 0.1  |
| 8           | 67°19'14.7828"  | 72°9'20.1096"     | 7459134.16                      | 3504600.58 | геодезический 0.1  |

2. Схема расположения границ территории выявленного объекта археологического наследия:



Условные обозначения:

- граница выявленного объекта археологического наследия
- 1 • - поворотная точка границы






Приложение № 7  
**УТВЕРЖДЕНЫ**  
 приказом службы государственной  
 охраны объектов культурного наследия  
 Ямало-Ненецкого автономного округа  
 от 11 марта 2019 года № 24

**ГРАНИЦЫ**  
**территории выявленного объекта археологического наследия**  
**«Стоянка Хардеяха 2»**

1. Координаты характерных (поворотных) точек границ территории выявленного объекта археологического наследия:

| Номер точки | WGS-84          |                   | Местная система координат (МСК) |            | Значение погрешности определения координат в системе координат, установленной для ведения ГКН, (м) |
|-------------|-----------------|-------------------|---------------------------------|------------|--|
|             | Северной широты | Восточной долготы | X                               | Y          |  |
| 1           | 67°19'8.76"     | 72°8'37.68"       | 7458946.76                      | 3504093.55 | геодезический 0.1  |
| 2           | 67°19'8.5584"   | 72°8'39.5196"     | 7458940.55                      | 3504115.56 | геодезический 0.1  |
| 3           | 67°19'8.0328"   | 72°8'40.2432"     | 7458924.28                      | 3504124.23 | геодезический 0.1  |
| 4           | 67°19'6.7152"   | 72°8'39.0336"     | 7458883.44                      | 3504109.83 | геодезический 0.1  |
| 5           | 67°19'5.9088"   | 72°8'36.2796"     | 7458858.40                      | 3504076.94 | геодезический 0.1  |
| 6           | 67°19'6.24"     | 72°8'32.64"       | 7458868.60                      | 3504033.40 | геодезический 0.1  |
| 7           | 67°19'7.7448"   | 72°8'34.5552"     | 7458915.25                      | 3504056.23 | геодезический 0.1  |

2. Схема расположения границ территории выявленного объекта археологического наследия:



**Условные обозначения:**

- граница выявленного объекта археологического наследия
- - поворотная точка границы

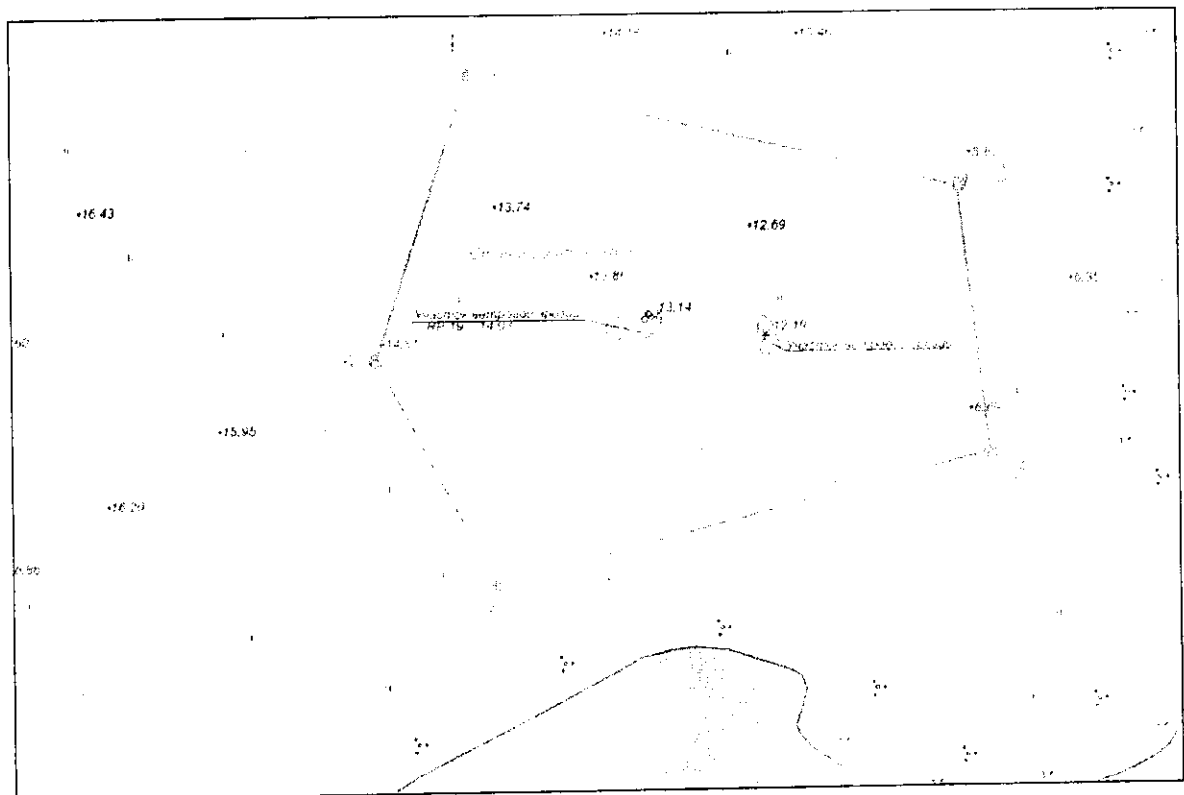
Приложение № 8  
 УТВЕРЖДЕНЫ  
 приказом службы государственной  
 охраны объектов культурного наследия  
 Ямало-Ненецкого автономного округа  
 от 11 марта 2019 года № 24

**ГРАНИЦЫ**  
**территории выявленного объекта археологического наследия**  
**«Стоянка Хардеяха 3»**

1. Координаты характерных (поворотных) точек границ территории выявленного объекта археологического наследия:

| Номер точки | WGS-84          |                   | Местная система координат (МСК) |            | Значение погрешности определения координат в системе координат, установленной для ведения ГКН, (м) |
|-------------|-----------------|-------------------|---------------------------------|------------|--|
|             | Северной широты | Восточной долготы | X                               | Y          |  |
| 1           | 67°19'5.5812"   | 72°8'24.6048"     | 7458848.05                      | 3503937.34 | геодезический 0.1  |
| 2           | 67°19'6.6"      | 72°8'25.44"       | 7458879.63                      | 3503947.28 | геодезический 0.1  |
| 3           | 67°19'6.24"     | 72°8'30.12"       | 7458868.55                      | 3504003.26 | геодезический 0.1  |
| 4           | 67°19'5.304"    | 72°8'30.4692"     | 7458839.57                      | 3504007.48 | геодезический 0.1  |
| 5           | 67°19'4.8"      | 72°8'25.8"        | 7458823.87                      | 3503951.67 | геодезический 0.1  |

2. Схема расположения границ территории выявленного объекта археологического наследия:



**Условные обозначения:**

- граница выявленного объекта археологического наследия
- поворотная точка границы

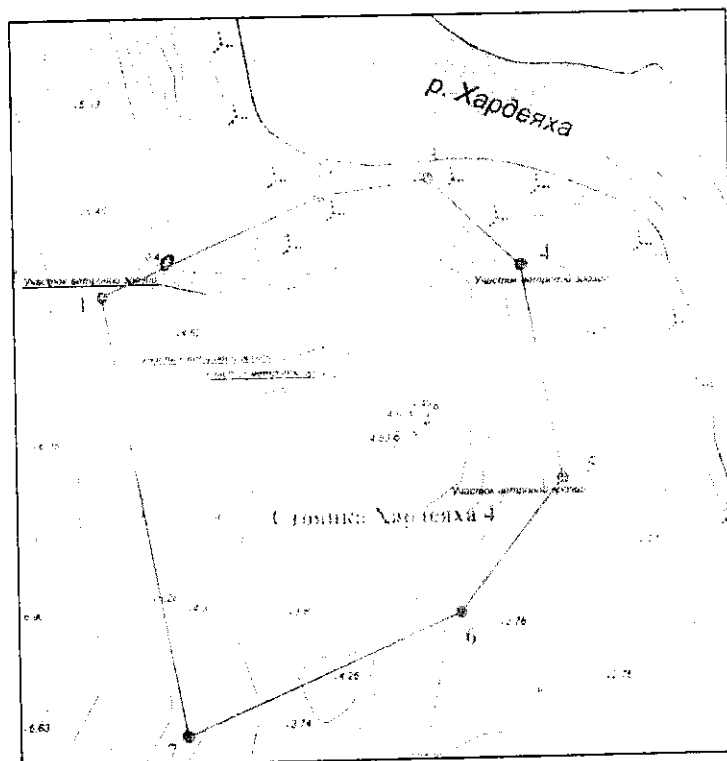
Приложение № 9  
**УТВЕРЖДЕНЫ**  
 приказом службы государственной  
 охраны объектов культурного наследия  
 Ямало-Ненецкого автономного округа  
 от 11 марта 2019 года № 24

**ГРАНИЦЫ**  
**территории выявленного объекта археологического наследия**  
**«Стоянка Хардеяха 4»**

1. Координаты характерных (поворотных) точек границ территории выявленного объекта археологического наследия:

| Номер точки | WGS-84          |                   | Местная система координат (МСК) |            | Значение погрешности определения координат в системе координат, установленной для ведения ГКН, (м) |
|-------------|-----------------|-------------------|---------------------------------|------------|--|
|             | Северной широты | Восточной долготы | X                               | Y          |  |
| 1           | 67°19'49.436"   | 72°9'31.8744"     | 7460207.95                      | 3504739.37 | геодезический 0.1  |
| 2           | 67°19'49.897"   | 72°9'35.0208"     | 7460222.29                      | 3504776.95 | геодезический 0.1  |
| 3           | 67°19'49.994"   | 72°9'36.576"      | 7460225.33                      | 3504795.54 | геодезический 0.1  |
| 4           | 67°19'49.663"   | 72°9'37.7784"     | 7460215.10                      | 3504809.93 | геодезический 0.1  |
| 5           | 67°19'48.795"   | 72°9'38.196"      | 7460188.24                      | 3504814.97 | геодезический 0.1  |
| 6           | 67°19'48.216"   | 72°9'36.6984"     | 7460170.24                      | 3504797.10 | геодезический 0.1  |
| 7           | 67°19'47.64"    | 72°9'32.76"       | 7460152.32                      | 3504750.05 | геодезический 0.1  |

2. Схема расположения границ территории выявленного объекта археологического наследия:



**Условные обозначения:**

- граница выявленного объекта археологического наследия
- 1 • - поворотная точка границы

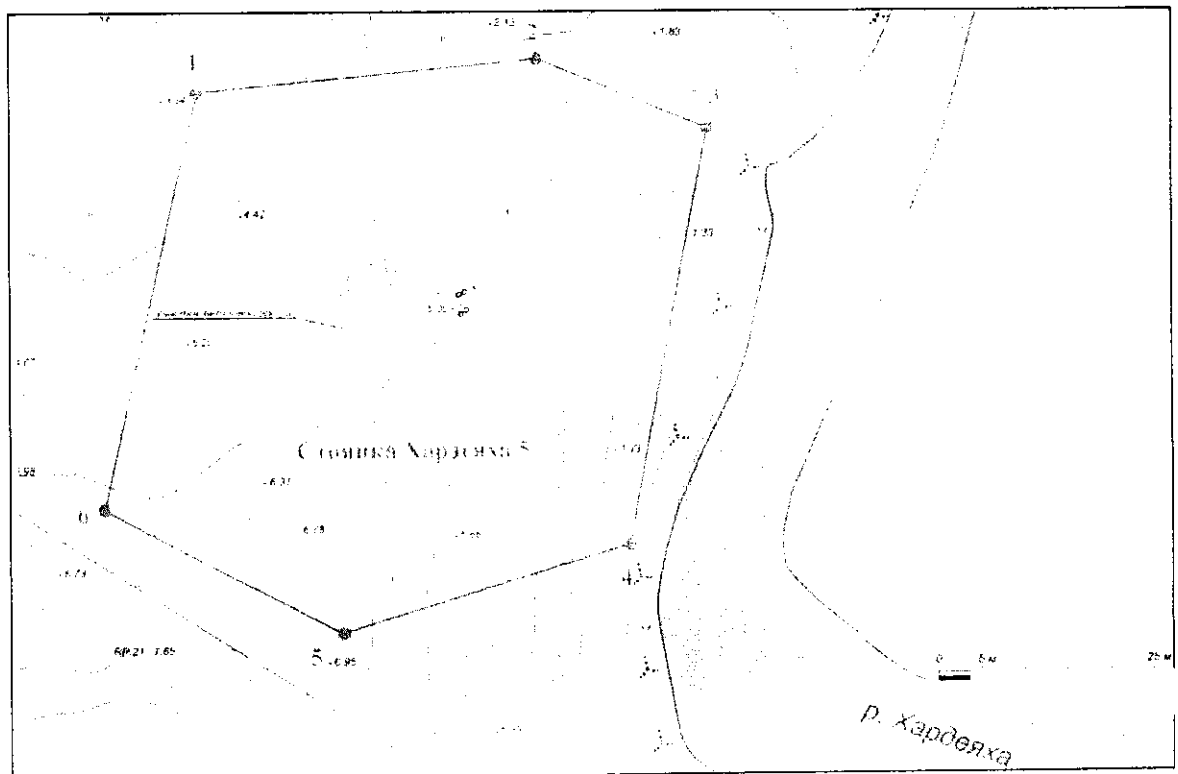
Приложение № 10  
 УТВЕРЖДЕНЫ  
 приказом службы государственной  
 охраны объектов культурного наследия  
 Ямало-Ненецкого автономного округа  
 от 11 марта 2019 года № 24

**ГРАНИЦЫ**  
**территории выявленного объекта археологического наследия**  
**«Стоянка Хардеяха 5»**

1. Координаты характерных (поворотных) точек границ территории выявленного объекта археологического наследия:

| Номер точки | WGS-84          |                   | Местная система координат (МСК) |            | Значение погрешности определения координат в системе координат, установленной для ведения ГКН, (м) |
|-------------|-----------------|-------------------|---------------------------------|------------|--|
|             | Северной широты | Восточной долготы | X                               | Y          |  |
| 1           | 67°19'52.68"    | 72°9'28.08"       | 7460308.35                      | 3504693.85 | геодезический 0.1  |
| 2           | 67°19'52.910"   | 72°9'32.67"       | 7460315.59                      | 3504748.69 | геодезический 0.1  |
| 3           | 67°19'52.68"    | 72°9'34.92"       | 7460308.5                       | 3504775.59 | геодезический 0.1  |
| 4           | 67°19'50.998"   | 72°9'33.6276"     | 7460256.39                      | 3504760.24 | геодезический 0.1  |
| 5           | 67°19'50.570"   | 72°9'29.7"        | 7460243.04                      | 3504713.33 | геодезический 0.1  |
| 6           | 67°19'50.998"   | 72°9'26.5968"     | 7460256.24                      | 3504676.21 | геодезический 0.1  |

2. Схема расположения границ территории выявленного объекта археологического наследия:



Условные обозначения:

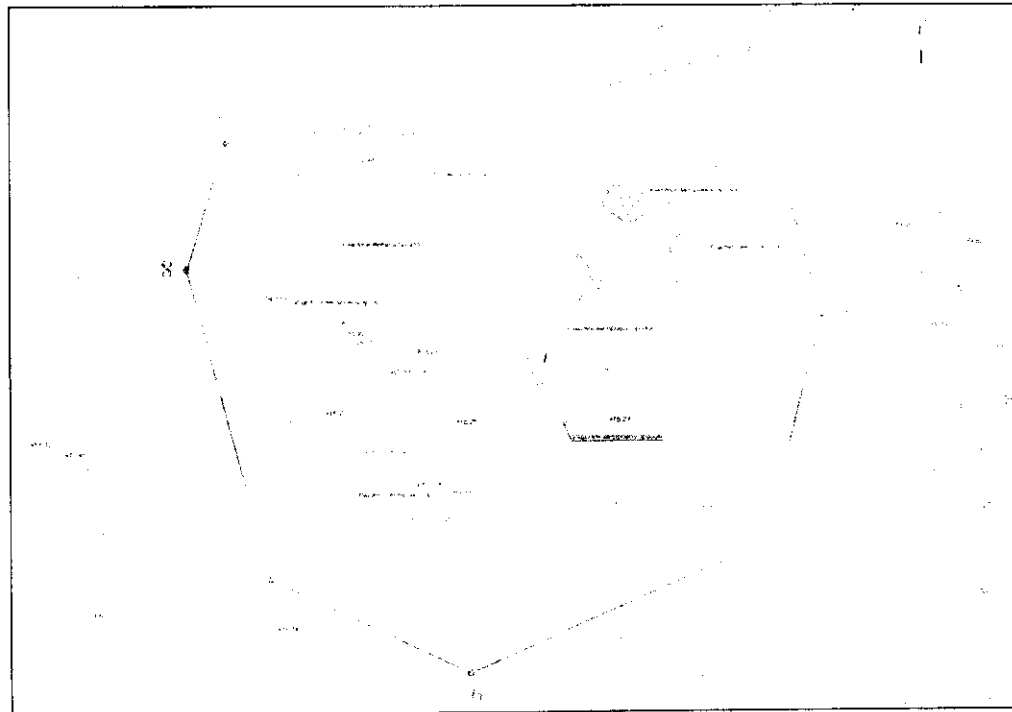
- граница выявленного объекта археологического наследия
- 1 • - поворотная точка границы

**ГРАНИЦЫ**  
**территории выявленного объекта археологического наследия**  
**«Стоянка Хардеяха 6»**

1. Координаты характерных (поворотных) точек границ территории выявленного объекта археологического наследия:

| Номер точки | WGS-84          |                   | Местная система координат (МСК) |            | Значение погрешности определения координат в системе координат, установленной для ведения ГКН, (м) |
|-------------|-----------------|-------------------|---------------------------------|------------|--|
|             | Северной широты | Восточной долготы | X                               | Y          |  |
| 1           | 67°19'13.839"   | 72°8'19.7124"     | 7459103.80                      | 3503878.47 | геодезический 0.1  |
| 2           | 67°19'13.728"   | 72°8'24.6876"     | 7459100.43                      | 3503937.97 | геодезический 0.1  |
| 3           | 67°19'13.843"   | 72°8'28.4712"     | 7459104.07                      | 3503983.20 | геодезический 0.1  |
| 4           | 67°19'12.154"   | 72°8'29.0508"     | 7459051.77                      | 3503990.21 | геодезический 0.1  |
| 5           | 67°19'10.848"   | 72°8'27.6036"     | 7459011.26                      | 3503972.96 | геодезический 0.1  |
| 6           | 67°19'10.372"   | 72°8'22.5168"     | 7458996.45                      | 3503912.16 | геодезический 0.1  |
| 7           | 67°19'11.154"   | 72°8'19.4784"     | 7459020.61                      | 3503875.79 | геодезический 0.1  |
| 8           | 67°19'13.105"   | 72°8'18.798"      | 7459081.04                      | 3503867.58 | геодезический 0.1  |

2. Схема расположения границ территории выявленного объекта археологического наследия:



Условные обозначения:

— граница выявленного объекта археологического наследия

1 • - поворотная точка границы

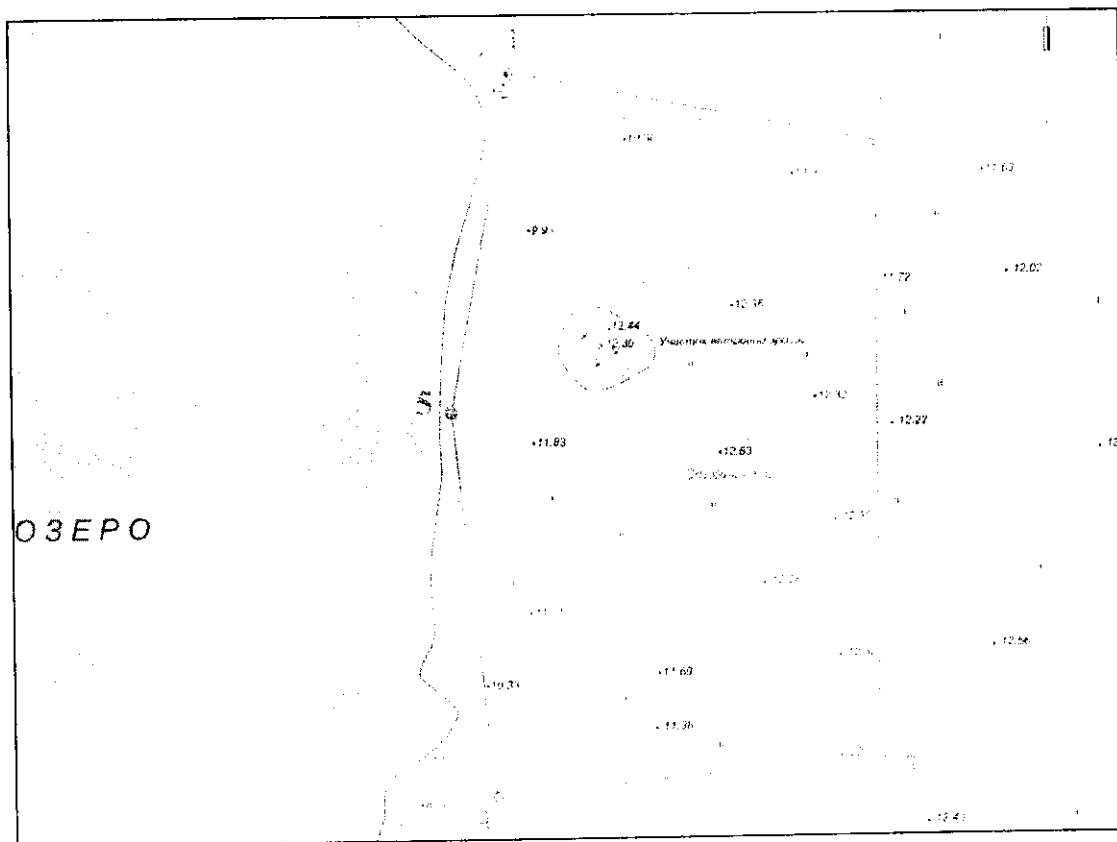
Приложение № 12  
**УТВЕРЖДЕНЫ**  
 приказом службы государственной  
 охраны объектов культурного наследия  
 Ямало-Ненецкого автономного округа  
 от 11 марта 2019 года № 24

**ГРАНИЦЫ**  
**территории выявленного объекта археологического наследия**  
**«Стоянка Хардеяха 7»**

1. Координаты характерных (поворотных) точек границ территории выявленного объекта археологического наследия:

| Номер точки | WGS-84          |                   | Местная система координат (МСК) |            | Значение погрешности определения координат в системе координат, установленной для ведения ГКН, (м) |
|-------------|-----------------|-------------------|---------------------------------|------------|--|
|             | Северной широты | Восточной долготы | X                               | Y          |  |
| 1           | 67°19'17.770"   | 72°8'35.4084"     | 7459225.87                      | 3504065.96 | геодезический 0.1  |
| 2           | 67°19'17.209"   | 72°8'39.1488"     | 7459208.54                      | 3504110.72 | геодезический 0.1  |
| 3           | 67°19'14.563"   | 72°8'38.6376"     | 7459126.56                      | 3504104.73 | геодезический 0.1  |
| 4           | 67°19'14.674"   | 72°8'34.6272"     | 7459129.94                      | 3504056.77 | геодезический 0.1  |
| 5           | 67°19'16.356"   | 72°8'34.4904"     | 7459182.02                      | 3504055.06 | геодезический 0.1  |

2. Схема расположения границ территории выявленного объекта археологического наследия:



**Условные обозначения:**

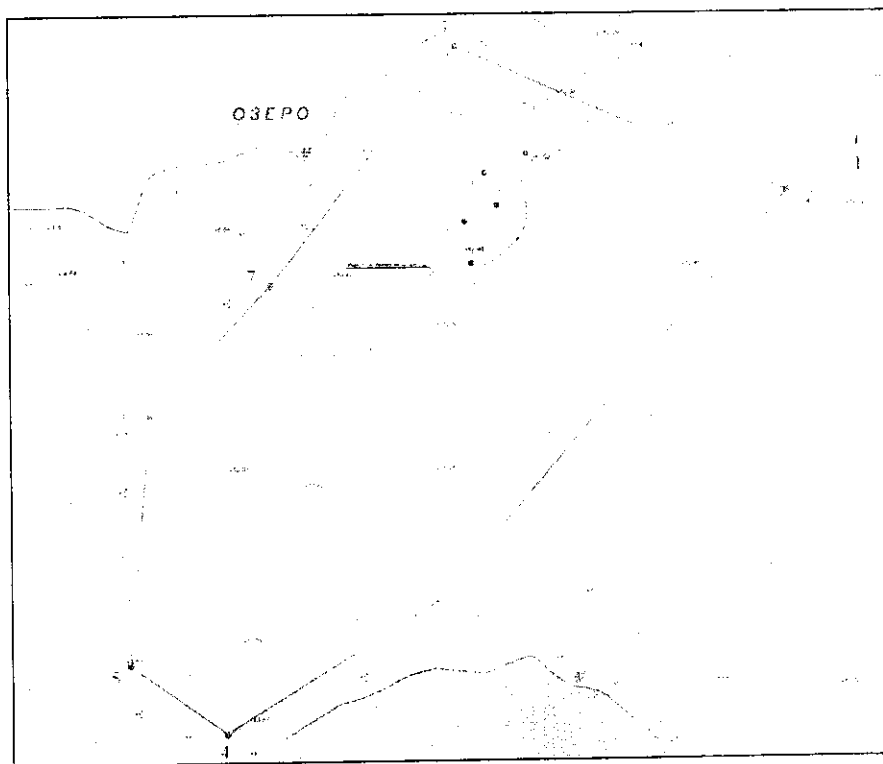
- - граница выявленного объекта археологического наследия
- 1 • - поворотная точка границы

**ГРАНИЦЫ**  
**территории выявленного объекта археологического наследия**  
**«Стоянка Хардеяха 8»**

1. Координаты характерных (поворотных) точек границ территории выявленного объекта археологического наследия:

| Номер точки | WGS-84          |                   | Местная система координат (МСК) |            | Значение погрешности определения координат в системе координат, установленной для ведения ГКН, (м) |
|-------------|-----------------|-------------------|---------------------------------|------------|--|
|             | Северной широты | Восточной долготы | X                               | Y          |  |
| 1           | 67°19'23.336"   | 72°8'32.3016"     | 7459398.23                      | 3504028.56 | геодезический 0.1  |
| 2           | 67°19'21.795"   | 72°8'38.2092"     | 7459350.61                      | 3504099.27 | геодезический 0.1  |
| 3           | 67°19'19.106"   | 72°8'31.164"      | 7459267.17                      | 3504015.16 | геодезический 0.1  |
| 4           | 67°19'18.364"   | 72°8'27.0204"     | 7459244.12                      | 3503965.65 | геодезический 0.1  |
| 5           | 67°19'19.02"    | 72°8'25.3392"     | 7459264.39                      | 3503945.52 | геодезический 0.1  |
| 6           | 67°19'20.906"   | 72°8'26.0736"     | 7459322.84                      | 3503954.21 | геодезический 0.1  |
| 7           | 67°19'21.738"   | 72°8'28.5"        | 7459348.65                      | 3503983.19 | геодезический 0.1  |

2. Схема расположения границ территории выявленного объекта археологического наследия:



**Условные обозначения:**

— - граница выявленного объекта археологического наследия

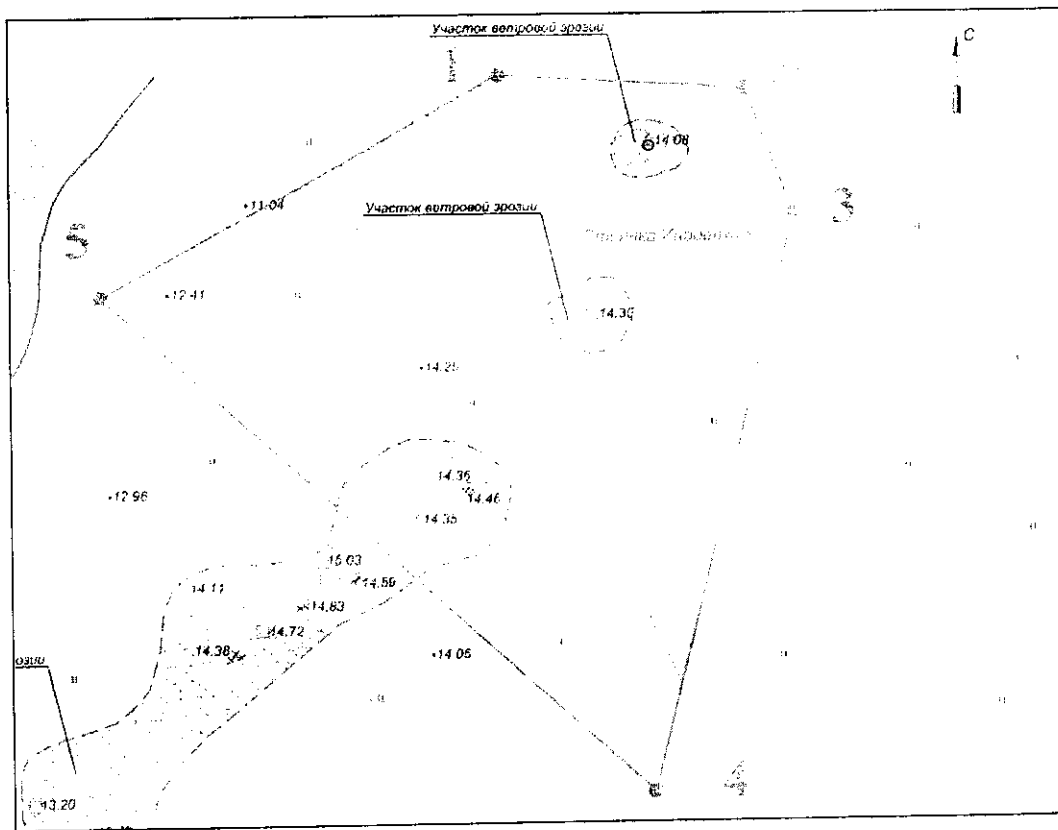
● - поворотная точка границы

**ГРАНИЦЫ**  
**территории выявленного объекта археологического наследия**  
**«Стоянка Хардеяха 9»**

1. Координаты характерных (поворотных) точек границ территории выявленного объекта археологического наследия:

| Номер точки | WGS-84          |                   | Местная система координат (МСК) |            | Значение погрешности определения координат в системе координат, установленной для ведения ГКН, (м) |
|-------------|-----------------|-------------------|---------------------------------|------------|--|
|             | Северной широты | Восточной долготы | X                               | Y          |  |
| 1           | 67°19'25.593"   | 72°8'39.6204"     | 7459468.29                      | 3504115.95 | геодезический 0.1  |
| 2           | 67°19'25.395"   | 72°8'41.7696"     | 7459462.19                      | 3504141.66 | геодезический 0.1  |
| 3           | 67°19'24.906"   | 72°8'42.1116"     | 7459447.04                      | 3504145.78 | геодезический 0.1  |
| 4           | 67°19'22.89"    | 72°8'40.4844"     | 7459384.55                      | 3504126.41 | геодезический 0.1  |
| 5           | 67°19'25.039"   | 72°8'35.9844"     | 7459451.05                      | 3504072.51 | геодезический 0.1  |

2. Схема расположения границ территории выявленного объекта археологического наследия:



**Условные обозначения:**

- граница выявленного объекта археологического наследия
- 1 • - поворотная точка границы

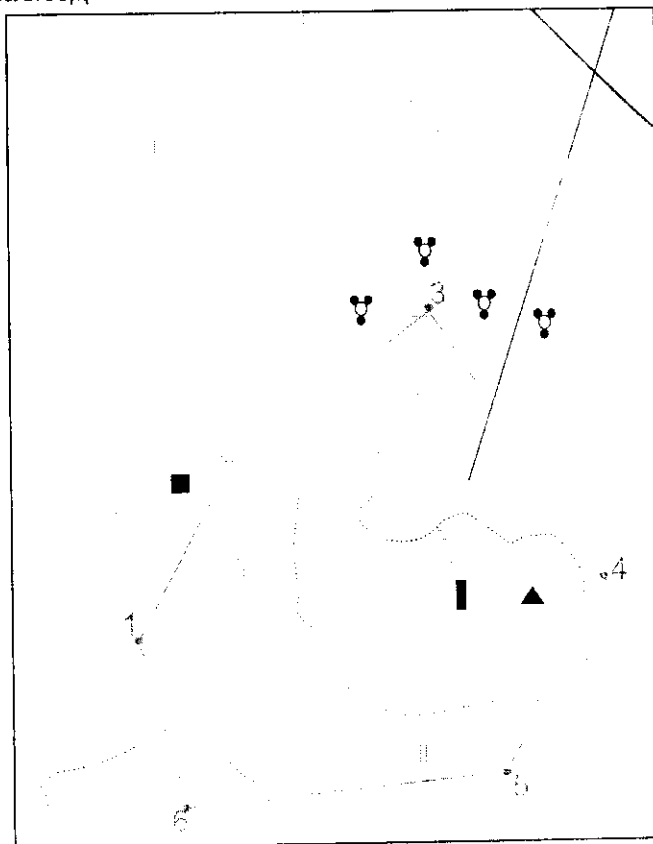


**ГРАНИЦЫ**  
**территории выявленного объекта археологического наследия**  
**«Стоянка Ярра-то 5»**

1. Координаты характерных (поворотных) точек границ территории выявленного объекта археологического наследия:

| Номер точки | WGS-84          |                   | Местная система координат (МСК) |            | Значение погрешности определения координат в системе координат, установленной для ведения ГКН, (м) |
|-------------|-----------------|-------------------|---------------------------------|------------|--|
|             | Северной широты | Восточной долготы | X                               | Y          |  |
| 1           | 67°53'56.96"    | 71°16'10.61"      | 7523844.15                      | 3467277.53 | геодезический 0.1  |
| 2           | 67°53'57.50"    | 71°16'11.37"      | 7523860.76                      | 3467286.61 | геодезический 0.1  |
| 3           | 67°53'57.92"    | 71°16'12.89"      | 7523873.49                      | 3467304.49 | геодезический 0.1  |
| 4           | 67°53'57.13"    | 71°16'14.24"      | 7523848.86                      | 3467319.95 | геодезический 0.1  |
| 5           | 67°53'56.56"    | 71°16'13.45"      | 7523831.24                      | 3467310.51 | геодезический 0.1  |
| 6           | 67°53'56.47"    | 71°16'10.92"      | 7523828.83                      | 3467280.96 | геодезический 0.1  |

2. Схема расположения границ территории выявленного объекта археологического наследия:



Условные обозначения:

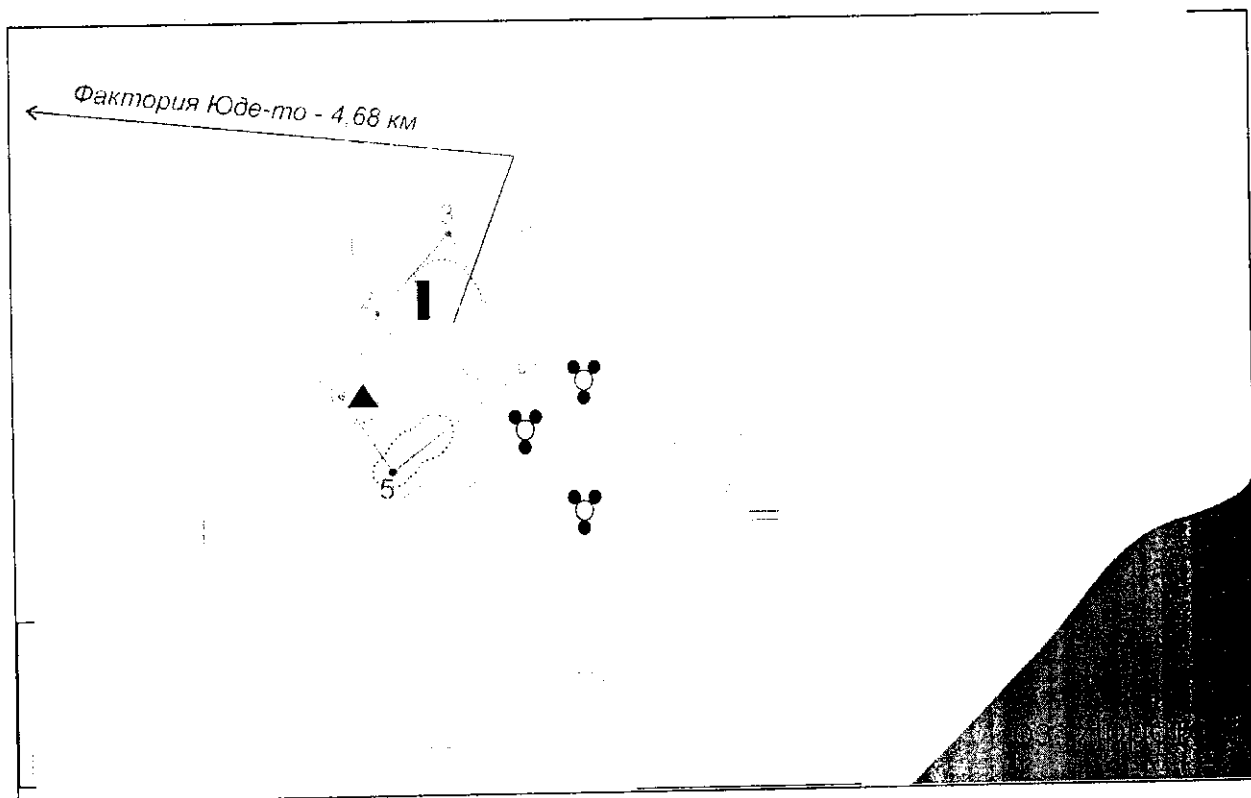
- граница выявленного объекта археологического наследия
- 1 • - поворотная точка границы

**ГРАНИЦЫ**  
**территории выявленного объекта археологического наследия**  
**«Стоянка Ярра-то 6»**

1. Координаты характерных (поворотных) точек границ территории выявленного объекта археологического наследия:

| Номер точки | WGS-84          |                   | Местная система координат (МСК) |            | Значение погрешности определения координат в системе координат, установленной для ведения ГКН, (м) |
|-------------|-----------------|-------------------|---------------------------------|------------|--|
|             | Северной широты | Восточной долготы | X                               | Y          |  |
| 1           | 67°54'19,00"    | 71°16'49,97"      | 7524521.16                      | 3467745.23 | геодезический 0.1  |
| 2           | 67°54'19,51"    | 71°16'50,55"      | 7524536.81                      | 3467752.18 | геодезический 0.1  |
| 3           | 67°54'19,95"    | 71°16'51,71"      | 7524550.35                      | 3467765.92 | геодезический 0.1  |
| 4           | 67°54'19,14"    | 71°16'52,85"      | 7524525.09                      | 3467778.87 | геодезический 0.1  |
| 5           | 67°54'18,57"    | 71°16'50,78"      | 7524507.66                      | 3467754.51 | геодезический 0.1  |

2. Схема расположения границ территории выявленного объекта археологического наследия:



Условные обозначения:

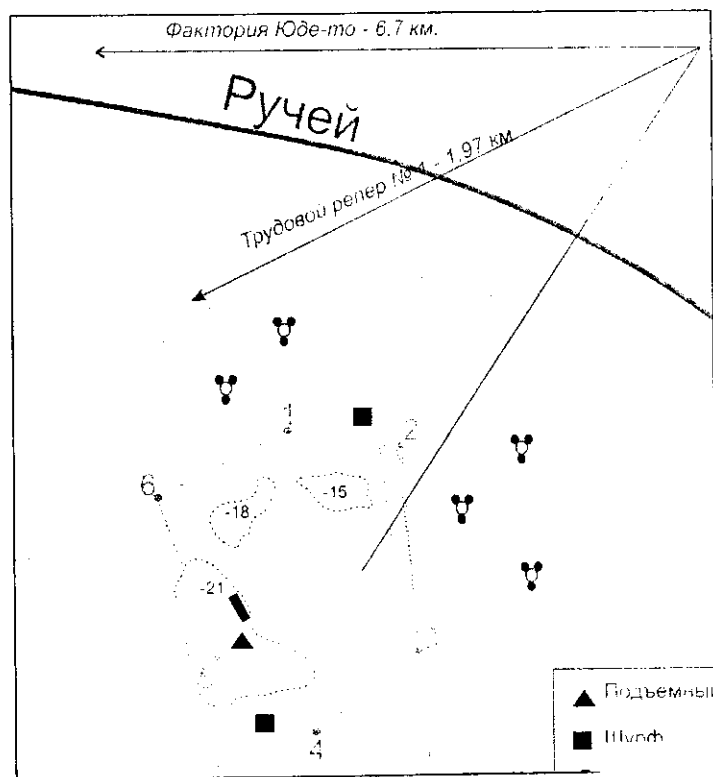
- - граница выявленного объекта археологического наследия
- 1 • - поворотная точка границы

**ГРАНИЦЫ**  
**территории выявленного объекта археологического наследия**  
**«Стоянка Ярра-то 7»**

1. Координаты характерных (поворотных) точек границ территории выявленного объекта археологического наследия:

| Номер точки | WGS-84          |                   | Местная система координат (МСК) |            | Значение погрешности определения координат в системе координат, установленной для ведения ГКН, (м) |
|-------------|-----------------|-------------------|---------------------------------|------------|--|
|             | Северной широты | Восточной долготы | X                               | Y          |  |
| 1           | 67°54'26,38"    | 71°16'55,62"      | 7524748.97                      | 3467813.98 | геодезический 0.1  |
| 2           | 67°54'26,34"    | 71°16'56,41"      | 7524747.63                      | 3467823.17 | геодезический 0.1  |
| 3           | 67°54'25,80"    | 71°16'56,53"      | 7524730.89                      | 3467824.35 | геодезический 0.1  |
| 4           | 67°54'25,59"    | 71°16'55,78"      | 7524724.42                      | 3467815.53 | геодезический 0.1  |
| 5           | 67°54'25,78"    | 71°16'55,10"      | 7524730.43                      | 3467807.67 | геодезический 0.1  |
| 6           | 67°54'26,21"    | 71°16'54,70"      | 7524743.86                      | 3467803.17 | геодезический 0.1  |

2. Схема расположения границ территории выявленного объекта археологического наследия:



Условные обозначения:

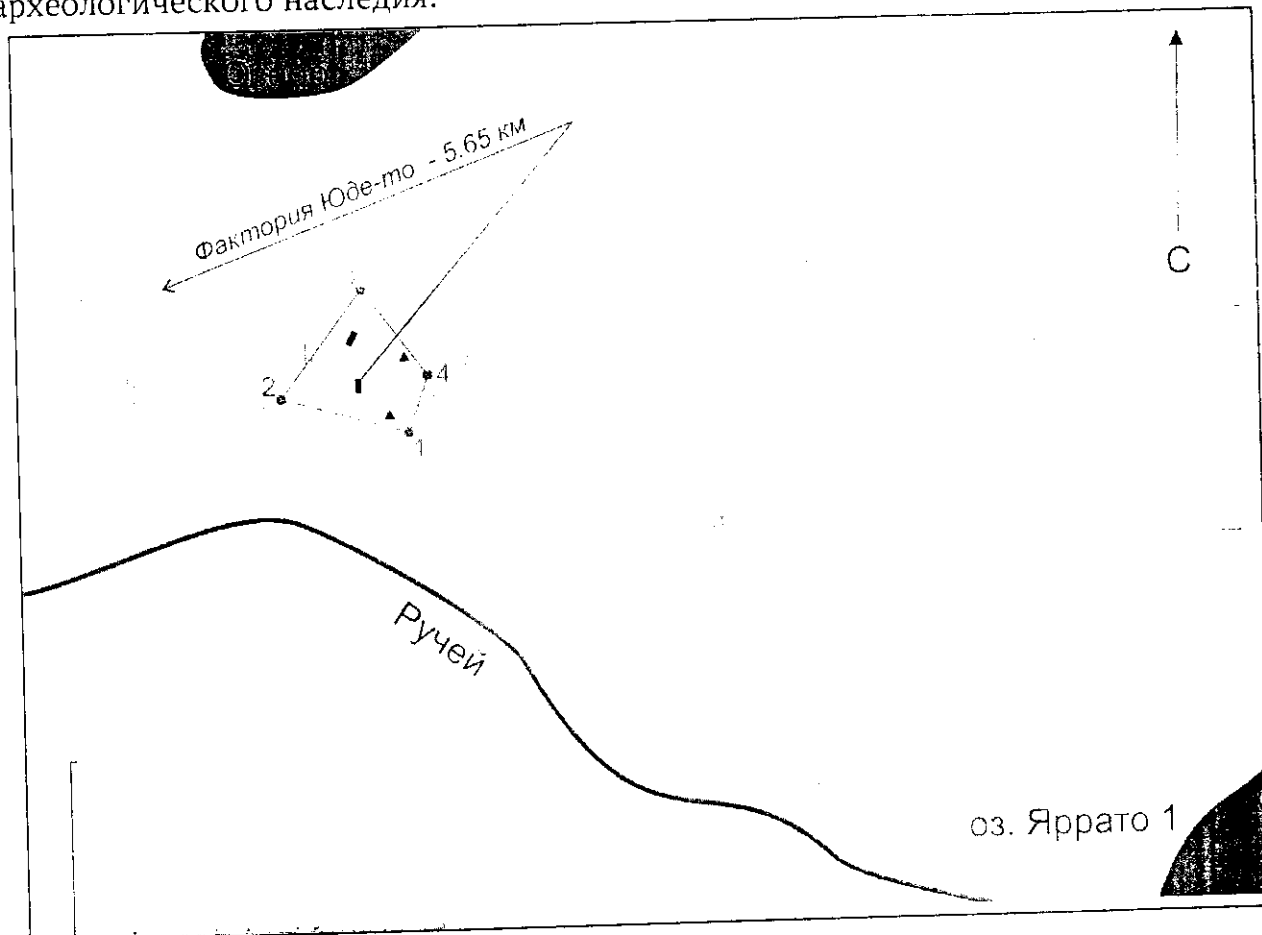
- - граница выявленного объекта археологического наследия
- 1 • - поворотная точка границы

## ГРАНИЦЫ территории выявленного объекта археологического наследия «Стоянка Ярра-то 8»

1. Координаты характерных (поворотных) точек границ территории выявленного объекта археологического наследия:

| Номер точки | WGS-84          |                   | Местная система координат (МСК) |            | Значение погрешности определения координат в системе координат, установленной для ведения ГКН, (м) |
|-------------|-----------------|-------------------|---------------------------------|------------|--|
|             | Северной широты | Восточной долготы | X                               | Y          |  |
| 1           | 67°54'26.74"    | 71°17'20.65"      | 7524756.51                      | 3468106.01 | геодезический 0.1  |
| 2           | 67°54'27.46"    | 71°17'17.17"      | 7524779.32                      | 3468065.73 | геодезический 0.1  |
| 3           | 67°54'28.37"    | 71°17'20.30"      | 7524807.1                       | 3468102.56 | геодезический 0.1  |
| 4           | 67°54'27.30"    | 71°17'21.55"      | 7524773.68                      | 3468116.72 | геодезический 0.1  |

2. Схема расположения границ территории выявленного объекта археологического наследия:



Условные обозначения:

- граница выявленного объекта археологического наследия
- 1 • - поворотная точка границы

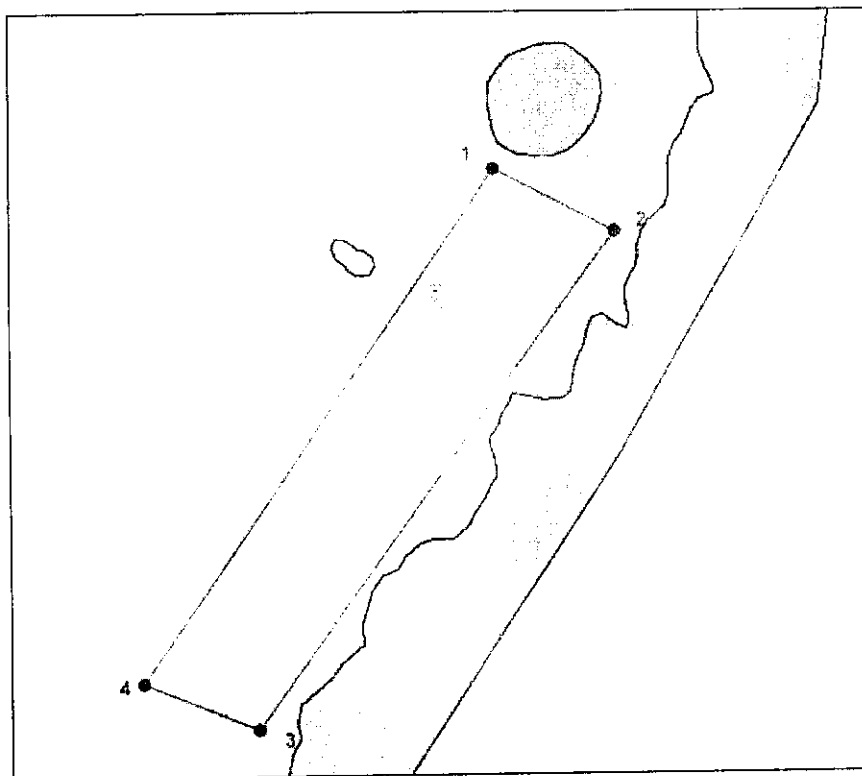
Приложение № 19  
УТВЕРЖДЕНЫ  
приказом службы государственной  
охраны объектов культурного наследия  
Ямало-Ненецкого автономного округа  
от 11 марта 2019 года № 24

**ГРАНИЦЫ**  
**территории выявленного объекта археологического наследия**  
**«Стоянка Хебидя-то»**

1. Координаты характерных (поворотных) точек границ территории выявленного объекта археологического наследия:

| Номер точки | WGS-84          |                   | Местная система координат (МСК) |            | Значение погрешности определения координат в системе координат, установленной для ведения ГКН, (м) |
|-------------|-----------------|-------------------|---------------------------------|------------|--|
|             | Северной широты | Восточной долготы | X                               | Y          |  |
| 1           | 67°43'26.371"   | 72°57'59.058"     | 7504387.85                      | 3538835.91 | геодезический 0.1  |
| 2           | 67°43'22.724"   | 72°58'19.441"     | 7504278.44                      | 3539077.18 | геодезический 0.1  |
| 3           | 67°42'53.91"    | 72°57'27.313"     | 7503376.77                      | 3538477.51 | геодезический 0.1  |
| 4           | 67°42'56.674"   | 72°57'8.1972"     | 7503459.13                      | 3538251.48 | геодезический 0.1  |

2. Схема расположения границ территории выявленного объекта археологического наследия:



Условные обозначения:

- - граница выявленного объекта археологического наследия  
1 • - поворотная точка границы

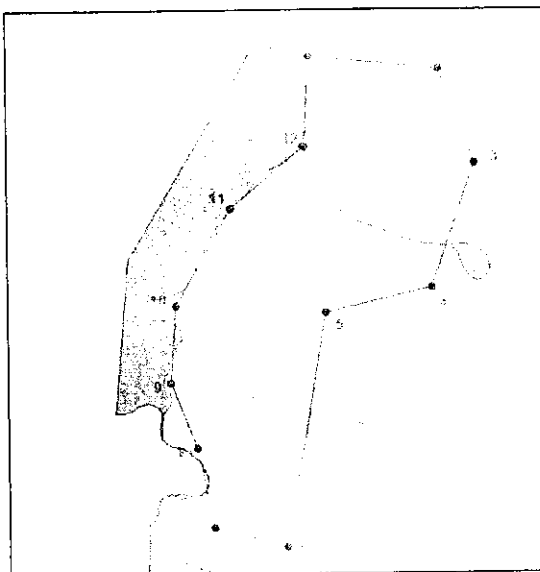
Приложение № 20  
 УТВЕРЖДЕНЫ  
 приказом службы государственной  
 охраны объектов культурного наследия  
 Ямало-Ненецкого автономного округа  
 от 11 марта 2019 года № 24

**ГРАНИЦЫ**  
**территории выявленного объекта археологического наследия**  
**«Поселение Сюнай-Сале 1»**

1. Координаты характерных (поворотных) точек границ территории выявленного объекта археологического наследия:

| Номер точки | WGS-84          |                   | Местная система координат (МСК) |            | Значение погрешности определения координат в системе координат, установленной для ведения ГКН, (м) |
|-------------|-----------------|-------------------|---------------------------------|------------|--|
|             | Северной широты | Восточной долготы | X                               | Y          |  |
| 1           | 66°54'37.245"   | 71°11'15.579"     | 7413619.50                      | 3462303.26 | геодезический 0.1  |
| 2           | 66°54'36.716"   | 71°11'29.785"     | 7413600.72                      | 3462475.78 | геодезический 0.1  |
| 3           | 66°54'32.709"   | 71°11'33.702"     | 7413475.95                      | 3462521.70 | геодезический 0.1  |
| 4           | 66°54'27.406"   | 71°11'28.878"     | 7413312.51                      | 3462460.77 | геодезический 0.1  |
| 5           | 66°54'26.337"   | 71°11'17.286"     | 7413281.33                      | 3462319.34 | геодезический 0.1  |
| 6           | 66°54'16.354"   | 71°11'12.800"     | 7412972.87                      | 3462260.49 | геодезический 0.1  |
| 7           | 66°54'17.222"   | 71°11'4.6284"     | 7413001.12                      | 3462161.47 | геодезический 0.1  |
| 8           | 66°54'20.624"   | 71°11'2.8824"     | 7413106.79                      | 3462141.70 | геодезический 0.1  |
| 9           | 66°54'23.428"   | 71°11'0.0096"     | 7413194.15                      | 3462107.97 | геодезический 0.1  |
| 10          | 66°54'26.676"   | 71°11'0.564"      | 7413294.63                      | 3462116.11 | геодезический 0.1  |
| 11          | 66°54'30.787"   | 71°11'6.7128"     | 7413420.94                      | 3462192.66 | геодезический 0.1  |
| 12          | 66°54'33.397"   | 71°11'14.956"     | 7413500.40                      | 3462294.04 | геодезический 0.1  |

2. Схема расположения границ территории выявленного объекта археологического наследия:



Условные обозначения:

- граница выявленного объекта археологического наследия
- 1 • - поворотная точка границы