



ДЕПАРТАМЕНТ ПРИРОДНО-РЕСУРСНОГО РЕГУЛИРОВАНИЯ,  
ЛЕСНЫХ ОТНОШЕНИЙ И РАЗВИТИЯ НЕФТЕГАЗОВОГО КОМПЛЕКСА  
ЯМАЛО-НЕНЕЦКОГО АВТОНОМНОГО ОКРУГА

**ПРИКАЗ**

24 сентября 2019 г.

№ 3766

г. Салехард

Включен в регистр нормативных правовых актов  
Ямало-Ненецкого автономного округа 25 сентября 2019 г.  
Регистрационный № 368

**Об установлении границ зон санитарной охраны источников питьевого и  
хозяйственно-бытового водоснабжения и ограничений использования  
земельных участков в границах зон санитарной охраны объекта:  
УКПГ Берегового НГКМ АО «Сибнефтегаз»**

В соответствии с пунктом 5 статьи 18 Федерального закона от 30 марта 1999 года № 52-ФЗ «О санитарно-эпидемиологическом благополучии населения», статьей 5 Закона Ямало-Ненецкого автономного округа от 19 июля 2012 года № 62-ЗАО «О регулировании отдельных водных отношений в Ямало-Ненецком автономном округе», Положением о департаменте природно-ресурсного регулирования, лесных отношений и развития нефтегазового комплекса Ямало-Ненецкого автономного округа, утвержденным постановлением Правительства Ямало-Ненецкого автономного округа от 29 апреля 2013 года № 297-П,  
**п р и к а з ы в а ю:**

1. Установить:


1.1. Границы зон санитарной охраны источников питьевого и хозяйственно-бытового водоснабжения объекта: УКПГ Берегового НГКМ АО «Сибнефтегаз», согласно приложению № 1 к настоящему приказу.

1.2. Ограничения использования земельных участков в границах зон санитарной охраны источников питьевого и хозяйственно-бытового водоснабжения объекта: УКПГ Берегового НГКМ АО «Сибнефтегаз», согласно приложению № 2 к настоящему приказу.

2. Контроль за исполнением настоящего приказа возложить на первого заместителя директора департамента природно-ресурсного регулирования, лесных

отношений и развития нефтегазового комплекса Ямало-Ненецкого автономного округа.


Директор департамента



В.Л. Галуза

Приложение № 1

к приказу департамента природно-ресурсного регулирования, лесных отношений и развития нефтегазового комплекса Ямало-Ненецкого автономного округа



от 24 сентября 2019 года № 3766

**ГРАНИЦЫ ЗОН САНИТАРНОЙ ОХРАНЫ  
источников питьевого и хозяйственно-бытового водоснабжения объекта:  
УКПГ Берегового НГКМ АО «Сибнефтегаз»**


1. Границы первого пояса зон санитарной охраны (далее – ЗСО): в радиусе 30 м от каждой скважины.
2. Границы второго пояса ЗСО: в радиусе 100 м от каждой скважины, аппроксимируемый прямоугольником 530х350 м.
3. Границы третьего пояса ЗСО: в радиусе 426 м от каждой скважины, аппроксимируемый прямоугольником 1130х900 м.
4. Граница первого пояса ЗСО водопроводных сооружений:
  - от запасных емкостей – 30 м;
  - от водоочистного комплекса – 30 м;
  - от насосной станции – 15 м.

Ширина санитарно-защитной полосы для водопровода диаметром до 1000 м – 10 м.

Приложение № 2

к приказу департамента природно-ресурсного регулирования, лесных отношений и развития нефтегазового комплекса Ямало-Ненецкого автономного округа

от 24 сентября 2019 года № 3766



**ОГРАНИЧЕНИЯ ИСПОЛЬЗОВАНИЯ ЗЕМЕЛЬНЫХ УЧАСТКОВ В ГРАНИЦАХ ЗОН САНИТАРНОЙ ОХРАНЫ**

**источников питьевого и хозяйственно-бытового водоснабжения объекта:  
УКПГ Берегового НГКМ АО «Сибнефтегаз»**

1. Мероприятия по первому поясу зоны санитарной охраны (далее – ЗСО).

1.1. Территория первого пояса ЗСО должна быть спланирована для отвода поверхностного стока за ее пределы, озеленена, ограждена и обеспечена охраной. Дорожки к сооружениям должны иметь твердое покрытие.

1.2. Не допускается посадка высокоствольных деревьев, все виды строительства, не имеющие непосредственного отношения к эксплуатации, реконструкции и расширению водопроводных сооружений, в том числе прокладка трубопроводов различного назначения, размещение жилых и хозяйственно - бытовых зданий, проживание людей, применение ядохимикатов и удобрений.

1.3. Здания должны быть оборудованы канализацией с отведением сточных вод в ближайшую систему бытовой или производственной канализации или на местные станции очистных сооружений, расположенные за пределами первого пояса ЗСО с учетом санитарного режима на территории второго пояса.

В исключительных случаях при отсутствии канализации должны устраиваться водонепроницаемые приемники нечистот и бытовых отходов, расположенные в местах, исключающих загрязнение территории первого пояса ЗСО при их вывозе.

1.4. Водопроводные сооружения, расположенные в первом поясе ЗСО, должны быть оборудованы с учетом предотвращения возможности загрязнения питьевой воды через оголовки и устья скважин, люки и переливные трубы резервуаров и устройства заливки насосов.

1.5. Все водозаборы должны быть оборудованы аппаратурой для систематического контроля соответствия фактического дебита при эксплуатации водопровода проектной производительности, предусмотренной при его проектировании и обосновании границ ЗСО.

2. Мероприятия по второму и третьему поясам ЗСО.

2.1. Выявление, тампонирование или восстановление всех старых,

бездействующих, дефектных или неправильно эксплуатируемых скважин, представляющих опасность в части возможности загрязнения водоносных горизонтов.

2.2. Бурение новых скважин и новое строительство, связанное с нарушением почвенного покрова, производится при обязательном согласовании с центром государственного санитарно-эпидемиологического надзора.

2.3. Запрещение закачки отработанных вод в подземные горизонты, подземного складирования твердых отходов и разработки недр земли.

2.4. Запрещение размещения складов горюче-смазочных материалов, ядохимикатов и минеральных удобрений, накопителей промстоков, шламохранилищ и других объектов, обуславливающих опасность химического загрязнения подземных вод.

Размещение таких объектов допускается в пределах третьего пояса ЗСО только при использовании защищенных подземных вод, при условии выполнения специальных мероприятий по защите водоносного горизонта от загрязнения при наличии санитарно-эпидемиологического заключения центра государственного санитарно-эпидемиологического надзора, выданного с учетом заключения органов геологического контроля.

2.5. Своевременное выполнение необходимых мероприятий по санитарной охране поверхностных вод, имеющих непосредственную гидрологическую связь с используемым водоносным горизонтом, в соответствии с гигиеническими требованиями к охране поверхностных вод.

### 3. Мероприятия по второму поясу ЗСО.

Кроме мероприятий, указанных в пункте 2 настоящего приложения, в пределах второго пояса ЗСО подземных источников водоснабжения подлежат выполнению следующие дополнительные мероприятия:

#### 3.1. Не допускается:

- размещение кладбищ, скотомогильников, полей ассенизации, полей фильтрации, навозохранилищ, силосных траншей, животноводческих и птицеводческих предприятий и других объектов, обуславливающих опасность микробного загрязнения подземных вод;

- применение удобрений и ядохимикатов;

- рубка леса главного пользования и реконструкции.

3.2. Выполнение мероприятий по санитарному благоустройству территории населенных пунктов и других объектов (оборудование канализацией, устройство водонепроницаемых выгребов, организация отвода поверхностного стока и др.).