



ДЕПАРТАМЕНТ ПРИРОДНО-РЕСУРСНОГО РЕГУЛИРОВАНИЯ,
ЛЕСНЫХ ОТНОШЕНИЙ И РАЗВИТИЯ НЕФТЕГАЗОВОГО КОМПЛЕКСА
ЯМАЛО-НЕНЕЦКОГО АВТОНОМНОГО ОКРУГА

ПРИКАЗ

30 декабря 2011 г.

№ 4421

г. Салехард

Включен в регистр нормативных правовых актов
Ямало-Ненецкого автономного округа 10 января 2012 г.
Регистрационный № 2

**Об установлении зоны санитарной охраны источников питьевого и
хозяйственно-бытового водоснабжения на территории Ямало-Ненецкого
автономного округа**

В соответствии с пунктом 5 статьи 18 Федерального закона от 30 марта 1999 года № 52-ФЗ «О санитарно-эпидемиологическом благополучии населения», статьей 5 Закона Ямало-Ненецкого автономного округа от 19 июля 2012 года № 62-ЗАО «О регулировании отдельных водных отношений в Ямало-Ненецком автономном округе», Положением о департаменте природно-ресурсного регулирования, лесных отношений и развития нефтегазового комплекса Ямало-Ненецкого автономного округа, утвержденным постановлением Правительства Ямало-Ненецкого автономного округа от 29 апреля 2013 года № 297-П,
п р и к а з ы в а ю:


1. Установить:

1.1. границы зоны санитарной охраны источников питьевого и хозяйственно-бытового водоснабжения водозаборов Западно-Таркосалинского газового промысла, согласно приложению № 1 к настоящему приказу;

1.2. ограничения использования земельных участков в границах зоны санитарной охраны источников питьевого и хозяйственно-бытового водоснабжения водозаборов Западно-Таркосалинского газового промысла, согласно приложению № 2 к настоящему приказу.

2. Контроль за исполнением настоящего приказа возложить на начальника управления водных ресурсов департамента природно-ресурсного регулирования, лесных отношений и развития нефтегазового комплекса Ямало-Ненецкого автономного округа.

И.о. директора департамента




А.Д. Гаврилюк

Приложение № 1

к приказу департамента природно-ресурсного регулирования, лесных отношений и развития нефтегазового комплекса Ямало-Ненецкого автономного округа

от 10 декабря 2021 года № 4421



**ГРАНИЦЫ ЗОНЫ САНИТАРНОЙ ОХРАНЫ
источников питьевого и хозяйственно-бытового водоснабжения водозаборов
Западно-Таркосалинского газового промысла**

1. Границы поясов зоны санитарной охраны (далее - ЗСО) подземного источника водоснабжения:

1.1. для УКПГ:

1.1.1. первый пояс ЗСО: от скважины № 3/95(1) - радиусом 30 м; от скважины № 5/95(2) - 23-30-30-30 м (СЗ-ЮЗ-ЮВ-СВ); от скважины № 3 - 30-30-23-30 м (СЗ-ЮЗ-ЮВ-СВ);

1.1.2. второй пояс ЗСО - радиусом 30 м вокруг каждой скважины;

1.1.3. третий пояс ЗСО - радиусом 163 м от условного центра водозабора;

1.2. для водозабора ВЖП:

1.2.1. первый пояс: от скважины № 7/95(4) - 26-30-21-30 м (С-В-Ю-З); от скважины № 8/95 (95) (5) - 23-16-24-30 м (С-В-Ю-З);

1.2.2. второй пояс - радиусом 30 м вокруг каждой скважины;

1.2.3. третий пояс - радиусом 163 м от условного центра водозабора.


2. Границы ЗСО водопроводных сооружений: для станции обезжелезивания воды, станций водоподготовки, резервуаров запаса воды, для водоочистой установки - 30 м.

3. Ширина санитарно-защитной полосы водоводов - 10 м по обе стороны.

Приложение № 2

к приказу департамента природно-ресурсного регулирования, лесных отношений и развития нефтегазового комплекса Ямало-Ненецкого автономного округа

от *Золотухина* 2021 года № 4421



**ОГРАНИЧЕНИЯ ИСПОЛЬЗОВАНИЯ ЗЕМЕЛЬНЫХ УЧАСТКОВ В
ГРАНИЦАХ ЗОНЫ САНИТАРНОЙ ОХРАНЫ
источников питьевого и хозяйственно-бытового водоснабжения водозаборов
Западно-Таркосалинского газового промысла**

1. Мероприятия по первому поясу зоны санитарной охраны (далее – ЗСО).

1.1. территория первого пояса ЗСО должна быть спланирована для отвода поверхностного стока за ее пределы, озеленена, ограждена и обеспечена охраной. Дорожки к сооружениям должны иметь твердое покрытие.

1.2. не допускается посадка высокоствольных деревьев, все виды строительства, не имеющие непосредственного отношения к эксплуатации, реконструкции и расширению водопроводных сооружений, в том числе прокладка трубопроводов различного назначения, размещение жилых и хозяйственно - бытовых зданий, проживание людей, применение ядохимикатов и удобрений.

1.3. здания должны быть оборудованы канализацией с отведением сточных вод в ближайшую систему бытовой или производственной канализации или на местные станции очистных сооружений, расположенные за пределами первого пояса ЗСО с учетом санитарного режима на территории второго пояса.

В исключительных случаях при отсутствии канализации должны устраиваться водонепроницаемые приемники нечистот и бытовых отходов, расположенные в местах, исключающих загрязнение территории первого пояса ЗСО при их вывозе.

1.4. водопроводные сооружения, расположенные в первом поясе ЗСО, должны быть оборудованы с учетом предотвращения возможности загрязнения питьевой воды через оголовки и устья скважин, люки и переливные трубы резервуаров и устройства заливки насосов.

1.5. все водозаборы должны быть оборудованы аппаратурой для систематического контроля соответствия фактического дебита при эксплуатации водопровода проектной производительности, предусмотренной при его проектировании и обосновании границ ЗСО.

2. Мероприятия по второму и третьему поясам ЗСО.

2.1. выявление, тампонирование или восстановление всех старых, бездействующих, дефектных или неправильно эксплуатируемых скважин, представляющих опасность в части возможности загрязнения водоносных горизонтов.

2.2. бурение новых скважин и новое строительство, связанное с нарушением почвенного покрова, производится при обязательном согласовании с центром государственного санитарно-эпидемиологического надзора.

2.3. запрещение закачки отработанных вод в подземные горизонты, подземного складирования твердых отходов и разработки недр земли.

2.4. запрещение размещения складов горюче-смазочных материалов, ядохимикатов и минеральных удобрений, накопителей промстоков, шламохранилищ и других объектов, обуславливающих опасность химического загрязнения подземных вод.

Размещение таких объектов допускается в пределах третьего пояса ЗСО только при использовании защищенных подземных вод, при условии выполнения специальных мероприятий по защите водоносного горизонта от загрязнения при наличии санитарно-эпидемиологического заключения центра государственного санитарно-эпидемиологического надзора, выданного с учетом заключения органов геологического контроля.

2.5. своевременное выполнение необходимых мероприятий по санитарной охране поверхностных вод, имеющих непосредственную гидрологическую связь с используемым водоносным горизонтом, в соответствии с гигиеническими требованиями к охране поверхностных вод.

3. Мероприятия по второму поясу ЗСО.

Кроме мероприятий, указанных в пункте 2 настоящего приложения, в пределах второго пояса ЗСО подземных источников водоснабжения подлежат выполнению следующие дополнительные мероприятия:

3.1. не допускается:

- размещение кладбищ, скотомогильников, полей ассенизации, полей фильтрации, навозохранилищ, силосных траншей, животноводческих и птицеводческих предприятий и других объектов, обуславливающих опасность микробного загрязнения подземных вод;
- применение удобрений и ядохимикатов;
- рубка леса главного пользования и реконструкции.

3.2. выполнение мероприятий по санитарному благоустройству территории населенных пунктов и других объектов (оборудование канализацией, устройство водонепроницаемых выгребов, организация отвода поверхностного стока и др.).