



ДЕПАРТАМЕНТ ПРИРОДНО-РЕСУРСНОГО РЕГУЛИРОВАНИЯ,  
ЛЕСНЫХ ОТНОШЕНИЙ И РАЗВИТИЯ НЕФТЕГАЗОВОГО КОМПЛЕКСА  
ЯМАЛО-НЕНЕЦКОГО АВТОНОМНОГО ОКРУГА

ПРИКАЗ

14 января 2014г.

№ 0060

г. Салехард

Включен в регистр нормативных правовых актов  
Ямало-Ненецкого автономного округа 18 января 2014г.  
Регистрационный № 12

**Об установлении зоны санитарной охраны источника питьевого водоснабжения на территории Ямало-Ненецкого автономного округа**

В соответствии с пунктом 5 статьи 18 Федерального закона от 30 марта 1999 года № 52-ФЗ «О санитарно-эпидемиологическом благополучии населения», статьей 5 Закона Ямало-Ненецкого автономного округа от 19 июля 2012 года № 62-ЗАО «О регулировании отдельных водных отношений в Ямало-Ненецком автономном округе», Положением о департаменте природно-ресурсного регулирования, лесных отношений и развития нефтегазового комплекса Ямало-Ненецкого автономного округа, утвержденным постановлением Правительства Ямало-Ненецкого автономного округа от 29 апреля 2013 года № 297-П,  
**п р и к а з ы в а ю:**

**1. Установить:**


1.1. границы зоны санитарной охраны источника питьевого водоснабжения водозаборного участка недр Таркосалинского МППВ, согласно приложению № 1 к настоящему приказу;

1.2. ограничения использования земельных участков в границах зоны санитарной охраны источника питьевого водоснабжения водозаборного участка недр Таркосалинского МППВ, согласно приложению № 2 к настоящему приказу.

2. Контроль за исполнением настоящего приказа возложить на начальника управления водных ресурсов департамента природно-ресурсного регулирования,

лесных отношений и развития нефтегазового комплекса Ямало-Ненецкого автономного округа.

Первый заместитель  
директора департамента




А.Д. Гаврилюк

Приложение № 1

к приказу департамента природно-ресурсного регулирования, лесных отношений и развития нефтегазового комплекса Ямало-Ненецкого автономного округа

от 14 января 2022 года № 0060



**ГРАНИЦЫ ЗОНЫ САНИТАРНОЙ ОХРАНЫ  
источника питьевого водоснабжения водозаборного участка недр  
Таркосалинского МППВ**

1. Границы поясов зоны санитарной охраны подземного источника водоснабжения (далее - ЗСО):

1.1. первый пояс ЗСО - в границах, удаленных от крайних скважин: скв. №8 (с севера 52 м, с северо-востока 54 м, с северо-запада 71 м), скв. №3 (с северо-востока 16 м, с востока 14 м, с юго-востока 25 м), скв. №4 (с юго-востока 20 м, с юга 23 м, с юго-запада 32 м), скв. №5 (с юго-запада 79 м, с запада 55 м, с северо-запада 66 м);

1.2. второй пояс ЗСО - в пределах контура окружности  $R = 140$  м;

1.3. третий пояс ЗСО - в пределах контура окружности  $R = 1332$  м.

2. Границы первого пояса ЗСО водопроводных сооружений (строгий режим):

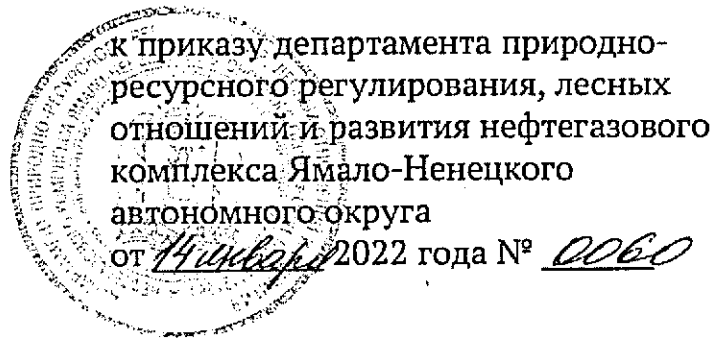
2.1. резервуар накопитель: север - 106 м, восток - 55 м, юг - 53 м, запад - 97 м;

2.2. насосная станция II подъема: север - 37 м, восток - 69 м, юг - 126 м, запад - 55 м;

2.3. станция очистки воды: север - 30 м, восток - 30 м, юг - 44 м, запад - 31 м.

3. Границы санитарно-защитной полосы водоводов: 10 м по обе стороны от крайних линий водовода.

## Приложение № 2



**ОГРАНИЧЕНИЯ ИСПОЛЬЗОВАНИЯ ЗЕМЕЛЬНЫХ УЧАСТКОВ В  
ГРАНИЦАХ ЗОНЫ САНИТАРНОЙ ОХРАНЫ  
источника питьевого водоснабжения водозаборного участка недр  
Таркосалинского МППВ**

1. Мероприятия по первому поясу зоны санитарной охраны (далее – ЗСО).

1.1. территория первого пояса ЗСО должна быть спланирована для отвода поверхностного стока за ее пределы, озеленена, ограждена и обеспечена охраной. Дорожки к сооружениям должны иметь твердое покрытие;

1.2. не допускается посадка высокоствольных деревьев, все виды строительства, не имеющие непосредственного отношения к эксплуатации, реконструкции и расширению водопроводных сооружений, в том числе прокладка трубопроводов различного назначения, размещение жилых и хозяйственно - бытовых зданий, проживание людей, применение ядохимикатов и удобрений;

1.3. здания должны быть оборудованы канализацией с отведением сточных вод в ближайшую систему бытовой или производственной канализации или на местные станции очистных сооружений, расположенные за пределами первого пояса ЗСО с учетом санитарного режима на территории второго пояса.

В исключительных случаях при отсутствии канализации должны устраиваться водонепроницаемые приемники нечистот и бытовых отходов, расположенные в местах, исключающих загрязнение территории первого пояса ЗСО при их вывозе.

1.4. водопроводные сооружения, расположенные в первом поясе ЗСО, должны быть оборудованы с учетом предотвращения возможности загрязнения питьевой воды через оголовки и устья скважин, люки и переливные трубы резервуаров и устройства заливки насосов;

1.5. все водозаборы должны быть оборудованы аппаратурой для систематического контроля соответствия фактического дебита при эксплуатации водопровода проектной производительности, предусмотренной при его проектировании и обосновании границ ЗСО.

2. Мероприятия по второму и третьему поясам ЗСО.

2.1. выявление, тампонирование или восстановление всех старых, бездействующих, дефектных или неправильно эксплуатируемых скважин, представляющих опасность в части возможности загрязнения водоносных горизонтов;

2.2. бурение новых скважин и новое строительство, связанное с нарушением почвенного покрова, производится при обязательном согласовании с центром государственного санитарно-эпидемиологического надзора;

2.3. запрещение закачки отработанных вод в подземные горизонты, подземного складирования твердых отходов и разработки недр земли;

2.4. запрещение размещения складов горюче-смазочных материалов, ядохимикатов и минеральных удобрений, накопителей промстоков, шламохранилищ и других объектов, обуславливающих опасность химического загрязнения подземных вод.

Размещение таких объектов допускается в пределах третьего пояса ЗСО только при использовании защищенных подземных вод, при условии выполнения специальных мероприятий по защите водоносного горизонта от загрязнения при наличии санитарно-эпидемиологического заключения центра государственного санитарно-эпидемиологического надзора, выданного с учетом заключения органов геологического контроля.

2.5. своевременное выполнение необходимых мероприятий по санитарной охране поверхностных вод, имеющих непосредственную гидрологическую связь с используемым водоносным горизонтом, в соответствии с гигиеническими требованиями к охране поверхностных вод.

### 3. Мероприятия по второму поясу ЗСО.

Кроме мероприятий, указанных в пункте 2 настоящего приложения, в пределах второго пояса ЗСО подземных источников водоснабжения подлежат выполнению следующие дополнительные мероприятия:

#### 3.1. не допускается:

- размещение кладбищ, скотомогильников, полей ассенизации, полей фильтрации, навозохранилищ, силосных траншей, животноводческих и птицеводческих предприятий и других объектов, обуславливающих опасность микробного загрязнения подземных вод;

- применение удобрений и ядохимикатов;

- рубка леса главного пользования и реконструкции.

3.2. выполнение мероприятий по санитарному благоустройству территории населенных пунктов и других объектов (оборудование канализацией, устройство водонепроницаемых выгребов, организация отвода поверхностного стока и др.).