



УКАЗ

ГЛАВЫ РЕСПУБЛИКИ КРЫМ

*Об установлении охранной зоны
природного парка
регионального значения Республики Крым
«Караларский»*

В соответствии с Федеральным законом от 14 марта 1995 года № 33-ФЗ «Об особо охраняемых природных территориях», постановлением Правительства Российской Федерации от 19 февраля 2015 года № 138 «Об утверждении Правил создания охранных зон отдельных категорий особо охраняемых природных территорий, установления их границ, определения режима охраны и использования земельных участков и водных объектов в границах таких зон», статьями 61, 65 Конституции Республики Крым, статьёй 7¹ Закона Республики Крым от 10 ноября 2014 года № 5-ЗРК/2014 «Об особо охраняемых природных территориях Республики Крым», распоряжением Совета министров Республики Крым от 05 февраля 2015 года № 69-р «Об утверждении Перечня особо охраняемых природных территорий регионального значения Республики Крым», в целях предотвращения неблагоприятных антропогенных воздействий на природный парк регионального значения Республики Крым «Караларский» **постановляю:**

1. Установить охранную зону природного парка регионального значения Республики Крым «Караларский».

2. Установить границы охранной зоны природного парка регионального значения Республики Крым «Караларский» согласно приложению 1 к настоящему Указу.

3. Утвердить Положение об охранной зоне природного парка регионального значения Республики Крым «Караларский» согласно приложению 2 к настоящему Указу.

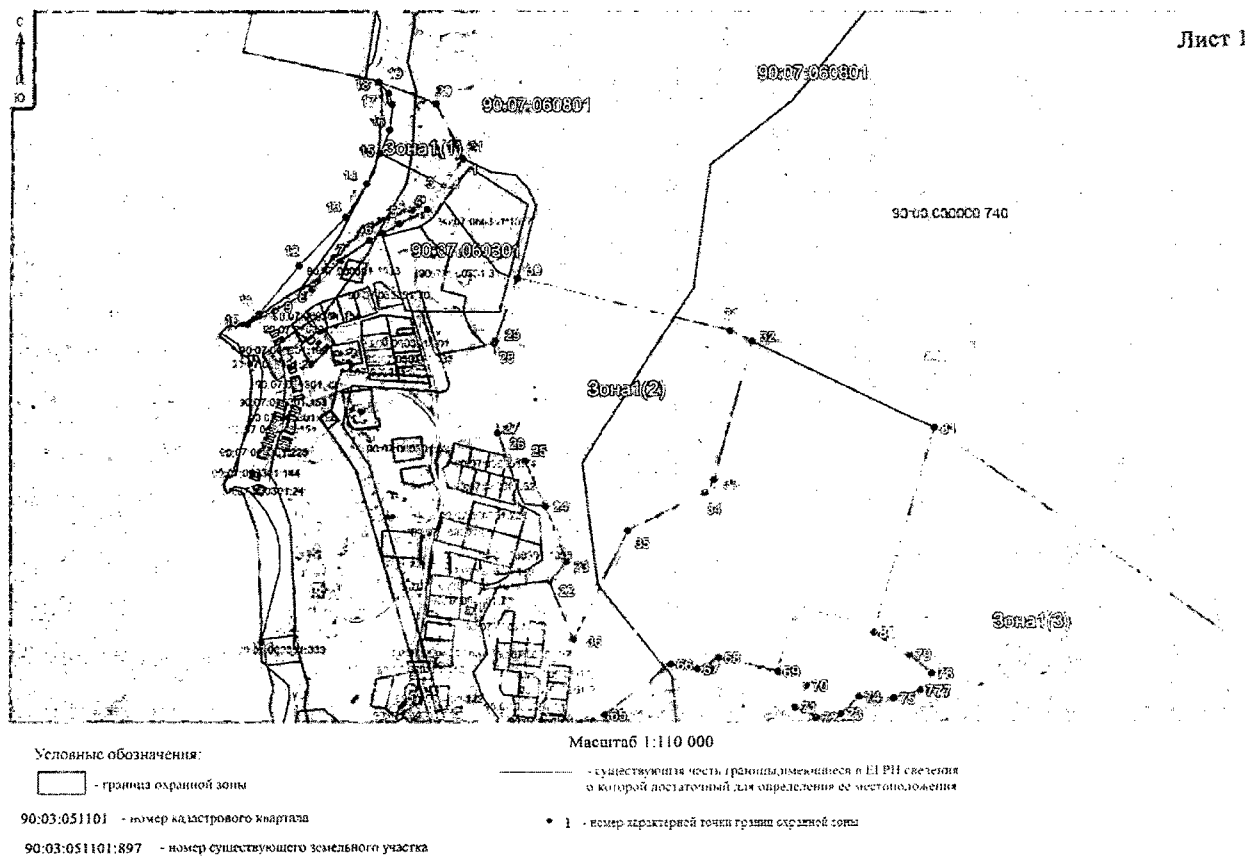
Глава Республики Крым

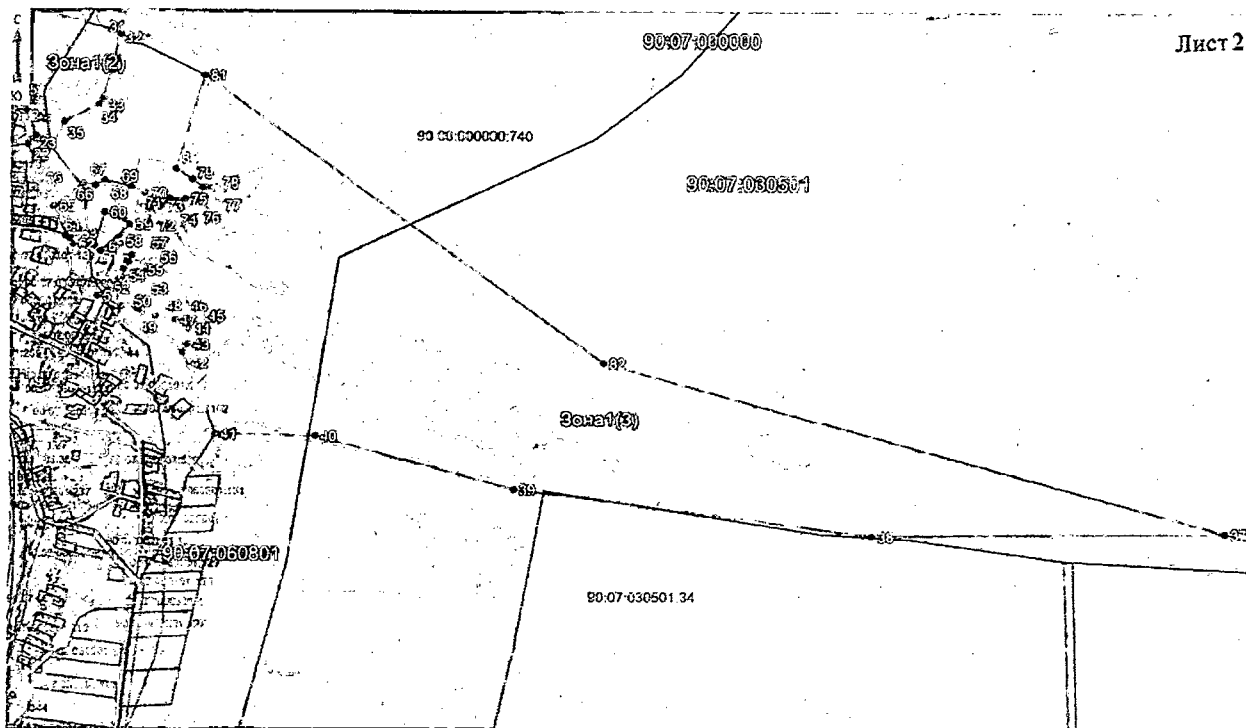
С. АКСЁНОВ

г. Симферополь,
8 мая 2020 года
№ 148-У



**Границы охранной зоны природного парка регионального значения
Республики Крым «Караларский»**





Условные обозначения.

□ - граница охранной зоны

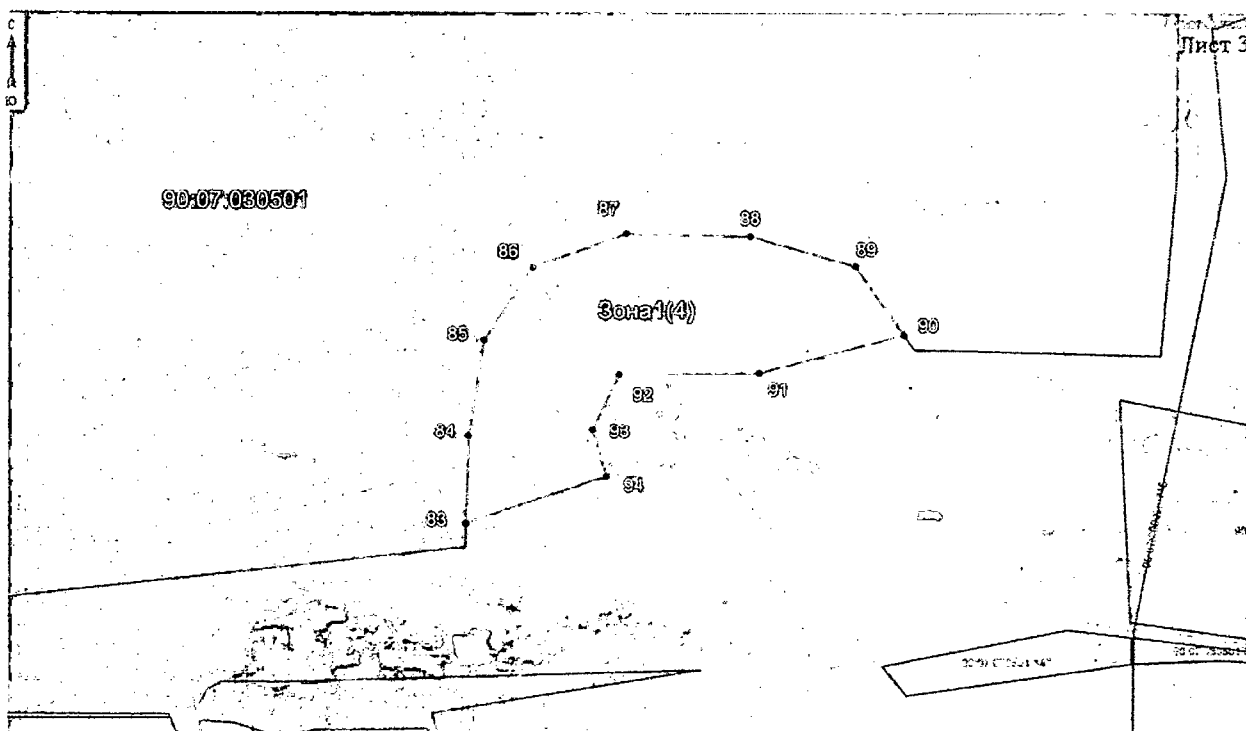
90:03:051101 - номер кадастрового квартала

90:03:051101:897 - номер существующего земельного участка

Масштаб 1:110 000

— - существующая часть границы, имеющаяся в ГИРН сведения, о которой достаточный для определения ее местоположения

• 1 - номер характерной точки грани охранной зоны



Условные обозначения:

□ - граница охранной зоны

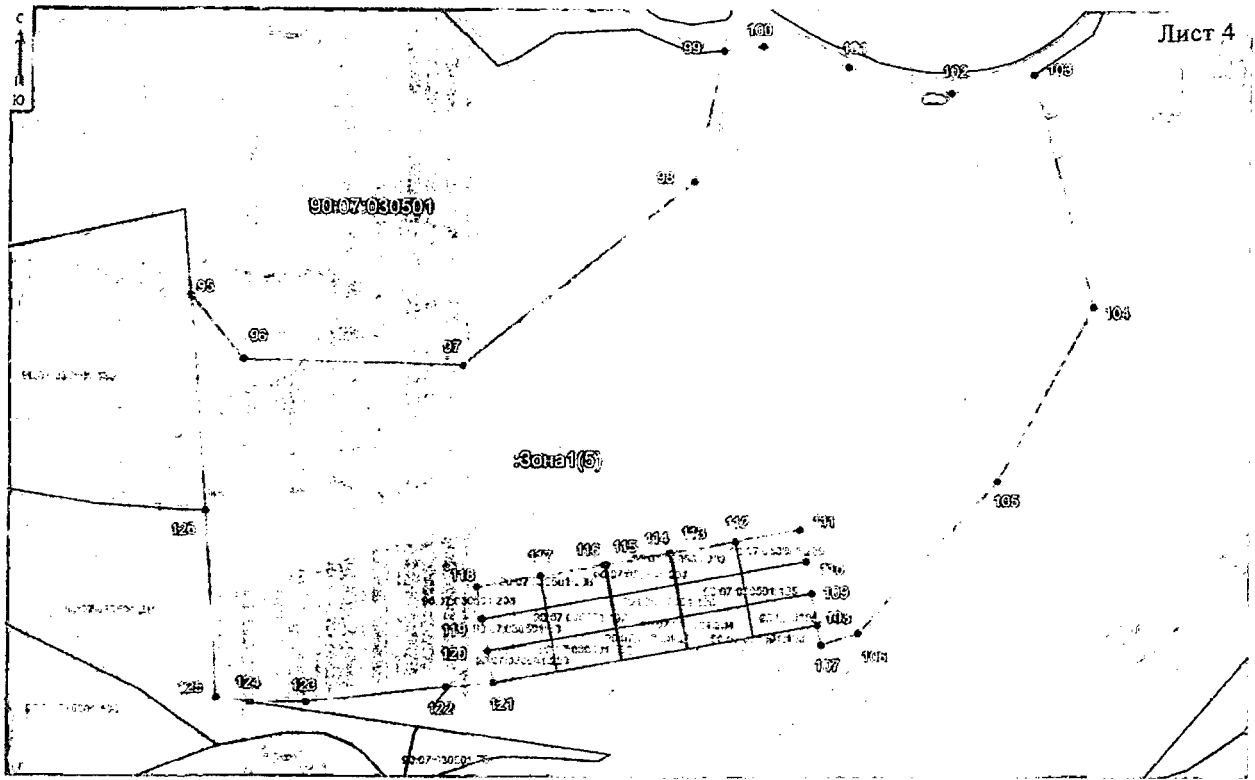
90:03:051101 - номер кадастрового квартала

90:03:051101:897 - номер существующего земельного участка

Масштаб 1:110 000

— - существующая часть границы, имеющаяся в ГИРН сведения, о которой достаточный для определения ее местоположения

• 1 - номер характерной точки грани охранной зоны



Условные обозначения:

□ - граница охранной зоны

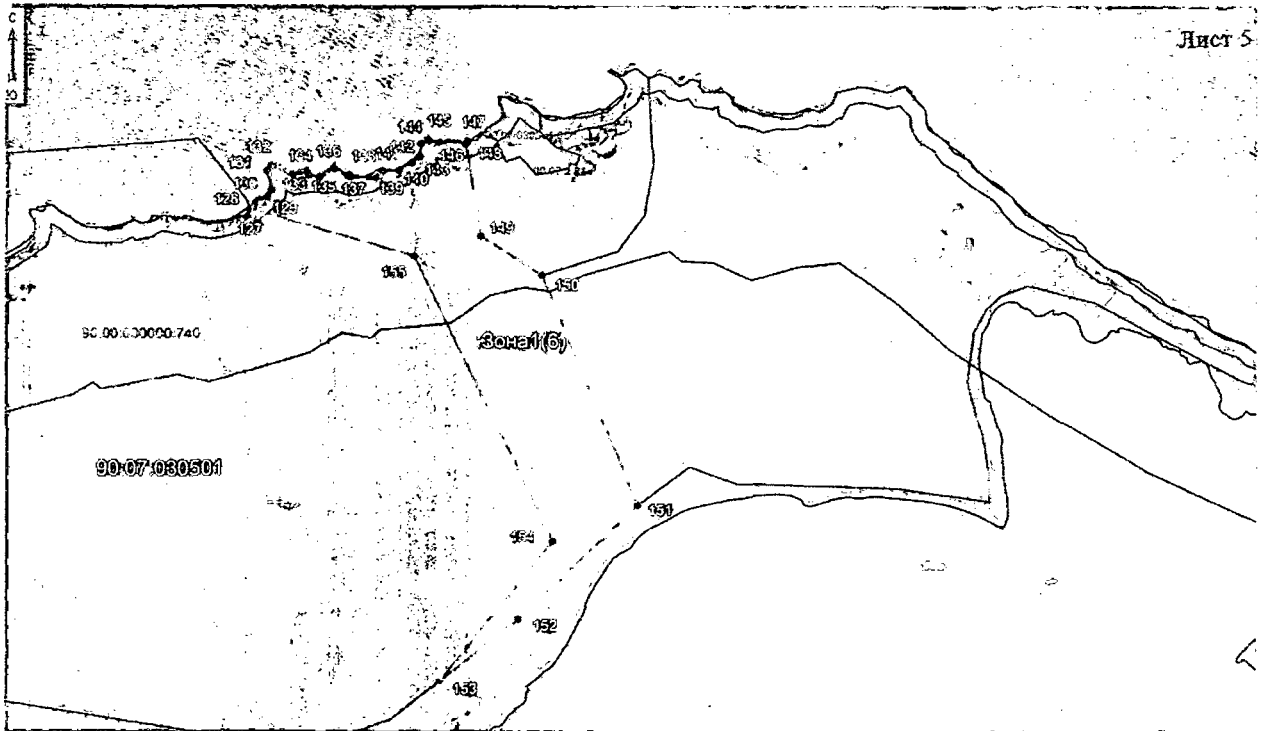
— существующая часть границы, имеющей в ЕИРН сведения, о которой достаточно для определения ее местоположения

90:03:051101 - номер кадастрового квартала

• 1 - номер характерной точки грани охранной зоны

90:03:051101:897 - номер существующего земельного участка

Масштаб 1:110 000



Условные обозначения:

□ - граница охранной зоны

— существующая часть границы, имеющей в ЕИРН сведения, о которой достаточно для определения ее местоположения

90:03:051101 - номер кадастрового квартала

• 1 - номер характерной точки грани охранной зоны

90:03:051101:897 - номер существующего земельного участка

Масштаб 1:110 000

**Сведения о характерных точках границы охранной зоны природного
парка регионального значения Республики Крым
«Караларский»**

Номер характерной точки границ	X	Y
Зона1(1)	—	—
1	5024840.87	5345037.07
2	5024800.91	5345008.44
3	5024765.04	5344983.88
4	5024744.07	5344942.77
5	5024729.50	5344917.71
6	5024719.15	5344897.68
7	5024688.70	5344854.19
8	5024646.35	5344812.36
9	5024613.41	5344757.23
10	5024593.72	5344716.37
11	5024609.56	5344734.20
12	5024680.98	5344793.15
13	5024753.68	5344862.28
14	5024803.77	5344894.22
15	5024849.20	5344913.32
16	5024884.21	5344928.04
17	5024922.36	5344931.55
18	5024938.93	5344925.53
19	5024956.01	5344910.45
20	5024924.18	5344996.10
21	5024840.88	5345037.09
1	5024840.87	5345037.07
Зона1(2)	—	—
22	5024208.28	5345166.73
23	5024236.57	5345193.24
24	5024319.67	5345161.40
25	5024387.60	5345131.11
26	5024394.39	5345103.73
27	5024430.52	5345090.07
28	5024565.92	5345084.78
29	5024568.66	5345086.09
30	5024663.10	5345119.36
31	5024584.50	5345436.13
32	5024568.97	5345468.03
33	5024359.45	5345412.49
34	5024340.24	5345398.89
35	5024283.43	5345284.46
36	5024120.40	5345203.34
22	5024208.28	5345166.73
Зона1(3)	—	—
37	5022934.50	5349084.14
38	5022925.84	5347936.70
39	5023077.41	5346762.96
40	5023251.52	5346108.96

41	5023257.38	5345782.36
42	5023527.12	5345674.48
43	5023554.41	5345689.64
44	5023605.27	5345692.00
45	5023619.43	5345689.64
46	5023629.21	5345677.17
47	5023633.92	5345647.86
48	5023647.06	5345585.20
49	5023670.64	5345527.93
50	5023678.56	5345476.05
51	5023713.60	5345397.21
52	5023738.52	5345431.59
53	5023767.49	5345468.62
54	5023775.91	5345474.71
55	5023801.74	5345481.28
56	5023824.10	5345498.62
57	5023845.31	5345508.73
58	5023860.81	5345405.30
59	5023948.35	5345500.92
60	5023987.25	5345419.58
61	5023877.62	5345385.98
62	5023882.92	5345315.25
63	5023902.37	5345304.64
64	5023911.21	5345290.50
65	5024007.51	5345250.38
66	5024082.59	5345348.48
67	5024076.19	5345387.68
68	5024092.99	5345418.89
69	5024071.99	5345506.81
70	5024051.21	5345548.96
71	5024017.93	5345532.56
72	5024002.57	5345563.72
73	5024008.17	5345600.53
74	5024033.78	5345627.73
75	5024031.38	5345678.94
76	5024043.36	5345718.29
77	5024041.78	5345731.75
78	5024068.99	5345734.95
79	5024096.99	5345702.15
80	5024130.60	5345649.34
81	5024437.00	5345739.19
82	5023495.71	5347054.17
37	5022934.50	5349084.14
Зона1(4)	—	—
83	5023157.84	5353392.59
84	5023446.68	5353402.42
85	5023767.82	5353451.82
86	5024005.59	5353609.30
87	5024116.77	5353911.92
88	5024107.49	5354316.43
89	5024008.68	5354659.18
90	5023782.82	5354816.52

91	5023656.97	5354346.14
92	5023653.04	5353889.63
93	5023467.06	5353804.26
94	5023313.07	5353849.06
83	5023157.84	5353392.59
Зона(5)	-	-
95	5024604.61	5360306.54
96	5024405.93	5360469.03
97	5024389.50	5361142.44
98	5024958.89	5361854.18
99	5025363.12	5361941.20
100	5025375.16	5362061.61
101	5025314.53	5362323.38
102	5025234.22	5362639.46
103	5025290.60	5362893.15
104	5024572.48	5363078.47
105	5024030.69	5362788.22
106	5023558.95	5362361.61
107	5023522.10	5362250.10
108	5023583.02	5362237.36
109	5023681.43	5362219.60
110	5023779.84	5362201.84
111	5023878.25	5362184.08
112	5023842.73	5361987.26
113	5023807.21	5361790.44
114	5023806.35	5361785.51
115	5023770.83	5361588.69
116	5023769.95	5361583.76
117	5023734.43	5361386.94
118	5023698.91	5361190.12
119	5023600.50	5361207.89
120	5023502.09	5361225.64
121	5023403.68	5361243.40
122	5023391.72	5361098.31
123	5023344.31	5360667.47
124	5023342.61	5360495.51
125	5023357.40	5360392.75
126	5023933.13	5360357.86
95	5024604.61	5360306.54
Зона(6)	-	-
127	5029172.58	5360231.73
128	5029190.54	5360246.08
129	5029213.14	5360285.23
130	5029236.45	5360297.90
131	5029298.47	5360284.75
132	5029312.03	5360302.30
133	5029285.42	5360365.58
134	5029284.92	5360416.28
135	5029279.40	5360448.90
136	5029303.49	5360498.11
137	5029286.44	5360545.32
138	5029278.90	5360609.08

139	5029277.90	5360628.64
140	5029298.47	5360652.76
141	5029301.57	5360703.14
142	5029326.89	5360746.46
143	5029347.18	5360771.22
144	5029389.35	5360776.75
145	5029399.89	5360800.84
146	5029393.87	5360835.50
147	5029398.36	5360923.44
148	5029388.36	5360917.94
149	5029089.32	5360966.13
150	5028962.85	5361162.00
151	5028209.35	5361466.06
152	5027840.16	5361083.41
153	5027643.55	5360834.62
154	5028090.54	5361194.45
155	5029024.01	5360753.72
127	5029172.58	5360231.73

ПОЛОЖЕНИЕ

об охранной зоне природного парка регионального значения Республики Крым «Караларский»

1. Общие положения

1.1. Охранная зона природного парка «Караларский» (далее - охранная зона) установлена в целях защиты особо охраняемой природной территории от неблагоприятных антропогенных воздействий.

1.2. Охранная зона установлена на срок действия особо охраняемой природной территории регионального значения природного парка «Караларский» (далее – Природный парк).

1.3. Общая площадь охранной зоны составляет 5068937 кв.м.

1.4. Границы и особенности режима особой охраны охранной зоны учитываются при разработке планов и перспектив экономического и социального развития, подготовке документов территориального планирования и инвентаризации земель.

1.5. Границы охранной зоны обозначаются на местности специальными предупредительными аншлагами и информационными знаками.

1.6. Охранная зона располагается вблизи пгт Багерovo, с. Золотое, с. Чистополье на территории Ленинского района Республики Крым.

2. Режим охранной зоны

2.1. На территории охранной зоны запрещается:

1) деятельность, оказывающая негативное (вредное) воздействие на природные комплексы Природного парка;

2) строительство промышленных объектов;

3) пользование недрами, за исключением использования подземных вод и родникового стока, в случае отсутствия негативного влияния на природные комплексы и объекты Природного парка при наличии разрешительных документов в соответствии с законодательством Российской Федерации;

4) деятельность, способная изменить гидрологический режим территории и гидрологический режим экологических систем Природного парка;

5) выжигание растительности, а также сжигание сухих листьев и травы, в том числе весенние палы;

6) загрязнение и захламление территории охранной зоны, устройство свалок мусора и отходов;

7) загрязнение охранной зоны вредными веществами и (или) иное негативное воздействие на охранную зону;

8) хранение и/или применение пестицидов и агрохимикатов, за исключением прошедших государственную регистрацию и внесенных в Государственный каталог пестицидов и агрохимикатов, разрешенных к применению на территории Российской Федерации в соответствии с законодательством Российской Федерации, с соблюдением требований к применению и хранению, установленных федеральными органами исполнительной власти в области безопасного обращения с пестицидами и агрохимикатами;

9) проведение взрывных, буровых и изыскательских работ;

10) осуществление заготовки и сбора недревесных растительных ресурсов, дикорастущих плодов, ягод, орехов, грибов, других пригодных для употребления в пищу растительных ресурсов, лекарственных растений, за исключением заготовки и сбора таких ресурсов для собственных нужд;

11) уничтожение и/или повреждение специальных предупредительных аншлагов и информационных знаков.

2.2. На территории охранной зоны разрешается:

1) деятельность, направленная на сохранение Природного парка;

2) проведение научных исследований и эколого-просветительской деятельности, при соблюдении правил пожарной безопасности;

3) использование земельных участков, расположенных в границах охранной зоны согласно их виду разрешенного использования;

4) осуществление противопожарных мероприятий;

5) установка специальных предупредительных аншлагов и информационных знаков;

6) проведение любительской и спортивной охоты, охоты в целях регулирования численности охотничьих ресурсов, осуществления научно-исследовательской деятельности, акклиматизации, переселения и гибридизации охотничьих ресурсов, а также содержания и разведения охотничьих ресурсов в полувольных условиях или искусственно созданной среде обитания, которая осуществляется в порядке, предусмотренном действующим законодательством Российской Федерации и Республики Крым.

2.3. В границах охранной зоны хозяйственная деятельность осуществляется с соблюдением положений об охранной зоне.

2.4. Функции по обеспечению установленного режима охранной зоны выполняет Министерство экологии и природных ресурсов Республики Крым.

2.5. Собственники, владельцы и пользователи земельных участков, расположенных в границах охранной зоны, а также все иные физические и юридические лица обязаны соблюдать установленный режим охранной зоны и несут за его нарушение административную, уголовную и иную установленную законодательством Российской Федерации ответственность.

2.6. Земельные участки в границах охранной зоны у собственников, землепользователей, арендаторов не изымаются.

3. Государственный надзор в области охраны и использования территории охранной зоны

Государственный надзор в области охраны и использования территории охранной зоны осуществляется в соответствии с законодательством Российской Федерации, Республики Крым об особо охраняемых природных территориях.