



УКАЗ ГЛАВЫ РЕСПУБЛИКИ КРЫМ

*Об установлении охранной зоны
памятника природы
регионального значения Республики Крым
«Бакла»*

В соответствии с Федеральным законом от 14 марта 1995 года № 33-ФЗ «Об особо охраняемых природных территориях», постановлением Правительства Российской Федерации от 19 февраля 2015 года № 138 «Об утверждении Правил создания охранных зон отдельных категорий особо охраняемых природных территорий, установления их границ, определения режима охраны и использования земельных участков и водных объектов в границах таких зон», статьями 61, 65 Конституции Республики Крым, статьёй 7¹ Закона Республики Крым от 10 ноября 2014 года № 5-ЗРК/2014 «Об особо охраняемых природных территориях Республики Крым», распоряжением Совета министров Республики Крым от 05 февраля 2015 года № 69-р «Об утверждении Перечня особо охраняемых природных территорий регионального значения Республики Крым», в целях предотвращения неблагоприятных антропогенных воздействий на памятник природы регионального значения Республики Крым «Бакла» **постановляю:**

1. Установить охранную зону памятника природы регионального значения Республики Крым «Бакла».

2. Установить границы охранной зоны памятника природы регионального значения Республики Крым «Бакла» согласно приложению 1 к настоящему Указу.

3. Утвердить Положение об охранной зоне памятника природы регионального значения Республики Крым «Бакла» согласно приложению 2 к настоящему Указу.

Глава Республики Крым




С. АКСЁНОВ

г. Симферополь,
8 мая 2020 года
№ 143-У


Приложение 1
к Указу Главы Республики Крым
от «8» мая 2020 г. № 143-У

**Границы охранной зоны памятника природы регионального значения
Республики Крым «Бакла»**




Условные обозначения:

 - граница охранной зоны

 - условная линия, граница охранной зоны в ИТМ с учетом
данных дистанционных измерений по состоянию на 01.05.2020 г.

90.01.150501 - номер кадастрового участка

 - номер характерной точки границы охранной зоны

90.01.150501.314 - номер кадастрового участка

**Сведения о характерных точках границы охранной зоны памятника
природы регионального значения Республики Крым
«Бакла»**

Номер точки	X	Y
1	4955780.59	5181835.28
2	4955788.30	5181853.85
3	4955767.05	5181851.11
4	4955747.84	5181902.32
5	4955746.64	5181937.52
6	4955749.44	5181971.13
7	4955757.85	5182004.74
8	4955771.05	5182035.54
9	4955794.22	5182066.37
10	4955837.06	5182130.36
11	4955858.67	5182151.57
12	4955893.88	5182189.17
13	4955912.28	5182226.38
14	4955912.28	5182255.59
15	4955915.08	5182302.40
16	4955909.08	5182330.00
17	4955924.68	5182341.60
18	4955962.65	5182350.42
19	4955995.69	5182386.19
20	4956012.85	5182367.21
21	4956015.17	5182369.65
22	4955844.84	5182555.40
23	4955825.64	5182552.85
24	4955832.13	5182543.98
25	4955725.79	5182426.53
26	4955675.41	5182291.19
27	4955534.98	5182247.66
28	4955509.13	5182181.64
29	4955593.29	5182027.76
30	4955545.85	5181917.51
31	4955489.45	5181866.53
32	4955568.99	5181870.92
33	4955622.65	5181861.65
34	4955693.95	5181835.05
1	4955780.59	5181835.28

ПОЛОЖЕНИЕ
об охранной зоне памятника природы регионального значения
Республики Крым «Бакла»

1. Общие положения

1.1. Охранная зона памятника природы «Бакла» (далее - охранная зона) установлена в целях защиты особо охраняемой природной территории от неблагоприятных антропогенных воздействий.

1.2. Охранная зона установлена на срок действия особо охраняемой природной территории регионального значения памятника природы «Бакла» (далее – Памятник природы).

1.3. Общая площадь охранной зоны составляет 165990 кв.м.

1.4. Границы и особенности режима особой охраны охранной зоны учитываются при разработке планов и перспектив экономического и социального развития, подготовке документов территориального планирования и инвентаризации земель.

1.5. Границы охранной зоны обозначаются на местности специальными предупредительными аншлагами и информационными знаками.

1.6. Охранная зона располагается в районе с. Скалистое муниципального образования Бахчисарайский район Республики Крым.

2. Режим охранной зоны

2.1. На территории охранной зоны запрещается:

1) деятельность, оказывающая негативное (вредное) воздействие на природные комплексы Памятника природы;

2) строительство промышленных объектов;

3) пользование недрами, за исключением использования подземных вод и родникового стока, в случае отсутствия негативного влияния на природные комплексы и объекты Памятника природы при наличии разрешительных документов в соответствии с законодательством Российской Федерации;

4) деятельность, способная изменить гидрологический режим территории и гидрологический режим экологических систем Памятника природы;

5) выжигание растительности, а также сжигание сухих листьев и травы, в том числе весенние палы;

6) загрязнение и захламление территории охранной зоны, устройство свалок мусора и отходов;

7) загрязнение охранной зоны вредными веществами и (или) иное негативное воздействие на охранную зону;

8) хранение и/или применение пестицидов и агрохимикатов, за исключением прошедших государственную регистрацию и внесенных в Государственный каталог пестицидов и агрохимикатов, разрешенных к применению на территории Российской Федерации в соответствии с законодательством Российской Федерации, с соблюдением требований к применению и хранению, установленных федеральными органами исполнительной власти в области безопасного обращения с пестицидами и агрохимикатами;

9) проведение взрывных, буровых и изыскательских работ;

10) осуществление заготовки и сбора недревесных растительных ресурсов, дикорастущих плодов, ягод, орехов, грибов, других пригодных для употребления в пищу растительных ресурсов, лекарственных растений, за исключением заготовки и сбора таких ресурсов для собственных нужд;

11) уничтожение и/или повреждение специальных предупредительных аншлагов и информационных знаков.

2.2. На территории охранной зоны разрешается:

1) деятельность, направленная на сохранение Памятника природы;

2) проведение научных исследований и эколого-просветительской деятельности, при соблюдении правил пожарной безопасности;

3) использование земельных участков, расположенных в границах охранной зоны согласно их виду разрешенного использования;

4) осуществление противопожарных мероприятий;

5) установка специальных предупредительных аншлагов и информационных знаков;

6) проведение любительской и спортивной охоты, охоты в целях регулирования численности охотничьих ресурсов, осуществления научно-исследовательской деятельности, акклиматизации, переселения и гибридизации охотничьих ресурсов, а также содержания и разведения охотничьих ресурсов в полувольных условиях или искусственно созданной среде обитания, которая осуществляется в порядке, предусмотренном действующим законодательством Российской Федерации и Республики Крым.

2.3. В границах охранной зоны хозяйственная деятельность осуществляется с соблюдением положений об охранной зоне.

2.4. Функции по обеспечению установленного режима охранной зоны выполняет Министерство экологии и природных ресурсов Республики Крым.

2.5. Собственники, владельцы и пользователи земельных участков, расположенных в границах охранной зоны, а также все иные физические и юридические лица обязаны соблюдать установленный режим охранной зоны и несут за его нарушение административную, уголовную и иную установленную законодательством Российской Федерации ответственность.

2.6. Земельные участки в границах охранной зоны у собственников, землепользователей, арендаторов не изымаются.

3. Государственный надзор в области охраны и использования территории охранной зоны

Государственный надзор в области охраны и использования территории охранной зоны осуществляется в соответствии с законодательством Российской Федерации, Республики Крым об особо охраняемых природных территориях.