



УКАЗ ГЛАВЫ РЕСПУБЛИКИ КРЫМ

*О внесении изменений в
Указ Главы Республики Крым
от 8 мая 2020 года № 144-У*

В соответствии с Федеральным законом от 14 марта 1995 года № 33-ФЗ «Об особо охраняемых природных территориях», постановлением Правительства Российской Федерации от 19 февраля 2015 года № 138 «Об утверждении Правил создания охранных зон отдельных категорий особо охраняемых природных территорий, установления их границ, определения режима охраны и использования земельных участков и водных объектов в границах таких зон», статьями 61, 65 Конституции Республики Крым, Законом Республики Крым от 10 ноября 2014 года № 5-ЗРК/2014 «Об особо охраняемых природных территориях», распоряжением Совета министров Республики Крым от 05 февраля 2015 года № 69-р «Об утверждении Перечня особо охраняемых природных территорий регионального значения Республики Крым» **постановляю:**

Внести в Указ Главы Республики Крым от 8 мая 2020 года № 144-У «Об установлении охранной зоны памятника природы регионального значения Республики Крым «Прибрежный аквальный комплекс у мыса Плака» следующие изменения:

приложение 1 к Указу изложить в новой редакции (прилагается);

пункт 1.3 раздела 1 приложения 2 к Указу изложить в следующей редакции: «Общая площадь охранной зоны составляет 37447 кв. м».

Глава Республики Крым



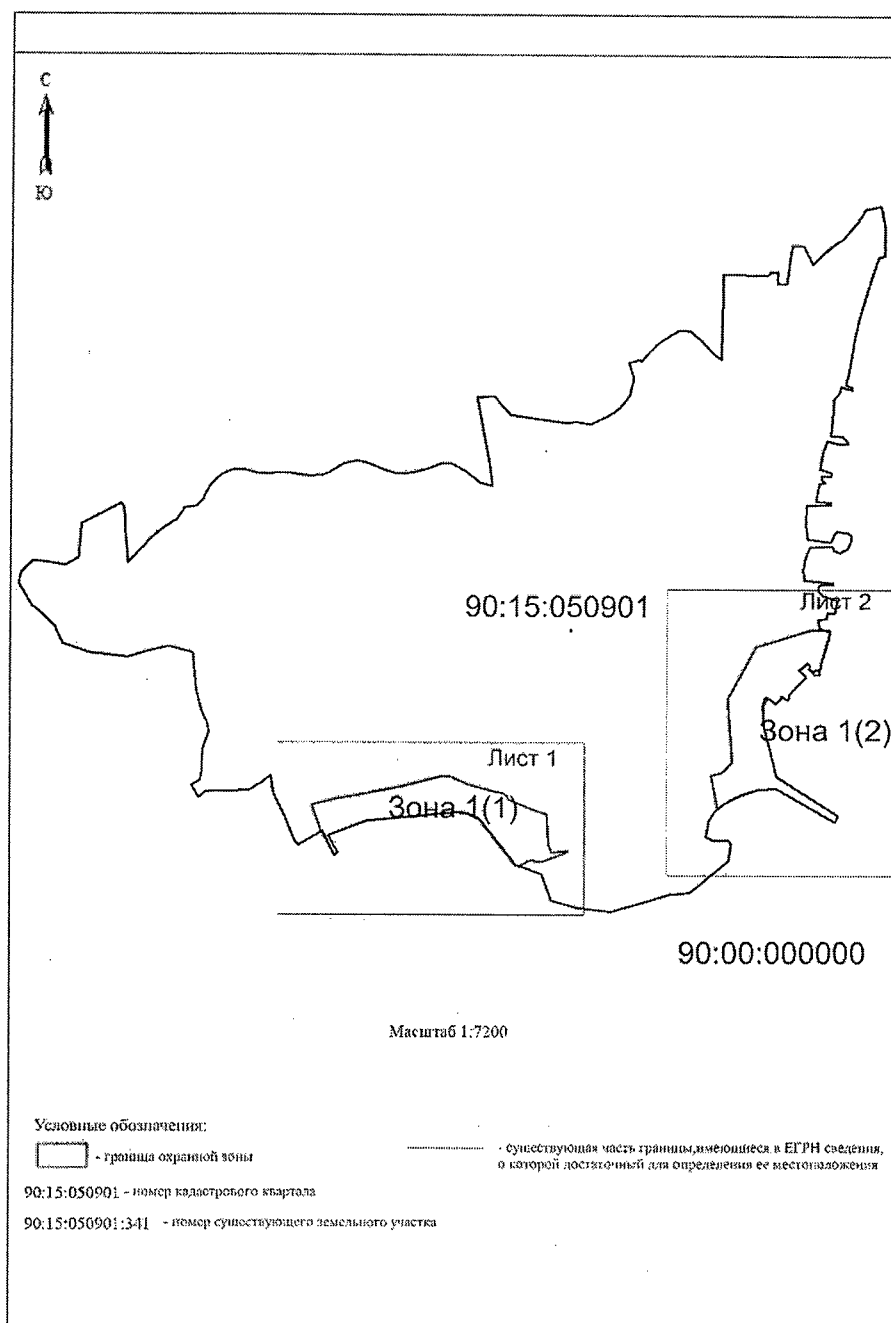
С. АКСЁНОВ


г. Симферополь,
29 июля 2020 года
№ 243-У

Приложение 1
к Указу
Главы Республики Крым
от 8 мая 2020 года № 144-У
(в редакции Указа
Главы Республики Крым
от «29» мая 2020 года № 243-У

Границы охранной зоны памятника природы регионального значения Республики Крым «Прибрежный аквальный комплекс у мыса Плака»

Обзорная схема






Масштаб 1:1300

Условные обозначения:

- граница охранной зоны
- существующая часть границы, имеющаяся в ЕГРН сведениях, о которой достаточный для определения ее местоположения
- 90:15:050901 - номер кадастрового квартала
- 1 - номер характерной точки границы охранной зоны
- 90:15:050901:184 - номер существующего земельного участка



Масштаб 1:1300

Условные обозначения:

- граница охранной зоны
- существующая часть границы, имеющаяся в ЕГРН сведениях, о которой достаточный для определения ее местоположения
- 90:15:050901 - номер кадастрового квартала
- 1 - номер характерной точки границы охранной зоны
- 90:15:050901:184 - номер существующего земельного участка

Сведения о характерных точках границы охранной зоны памятника природы регионального значения Республики Крым «Прибрежный аквальный комплекс у мыса Плака»

Обозначение характерных точек границ	Координаты, м	
	X	Y
1	2	3
1	4931104.56	5209805.14
2	4931143.73	5209790.68
3	4931153.11	5209824.67
4	4931157.33	5209851.68
5	4931170.46	5209919.46
6	4931175.36	5209939.72
7	4931176.63	5209944.38
8	4931187.32	5209984.69
9	4931186.58	5209996.56
10	4931174.67	5210022.83
11	4931164.08	5210062.59
12	4931162.74	5210069.57
13	4931162.00	5210074.46
14	4931157.70	5210080.03
15	4931152.45	5210083.74
16	4931135.84	5210123.96
17	4931131.99	5210136.63
18	4931128.89	5210137.79
19	4931127.55	5210139.53
20	4931086.53	5210142.18
21	4931073.46	5210146.33
22	4931073.82	5210150.52
23	4931076.64	5210168.92
24	4931076.08	5210170.27
25	4931075.76	5210170.14
26	4931073.70	5210167.20
27	4931060.52	5210132.76
28	4931060.14	5210123.19
29	4931062.95	5210119.44
30	4931060.70	5210111.37
31	4931056.58	5210105.75
32	4931055.55	5210101.98
33	4931053.72	5210101.01
34	4931051.90	5210101.35
35	4931054.82	5210092.22
36	4931122.48	5210039.70
37	4931130.77	5210023.35

38	4931133.03	5210006.38
39	4931120.43	5209872.98
40	4931098.70	5209815.05
41	4931096.60	5209809.59
1	4931104.56	5209805.14
42	4931188.82	5210379.07
43	4931191.10	5210388.37
44	4931192.47	5210392.68
45	4931196.22	5210398.95
46	4931203.32	5210404.03
47	4931208.70	5210409.96
48	4931303.51	5210403.21
49	4931381.43	5210443.65
50	4931406.73	5210522.96
51	4931406.30	5210551.37
52	4931404.69	5210551.40
53	4931404.01	5210551.35
54	4931396.96	5210549.82
55	4931396.81	5210550.60
56	4931392.46	5210549.76
57	4931392.61	5210548.98
58	4931389.01	5210548.08
59	4931358.42	5210538.80
60	4931353.94	5210538.50
61	4931351.12	5210538.70
62	4931351.09	5210537.97
63	4931348.16	5210537.64
64	4931348.10	5210537.35
65	4931347.69	5210537.29
66	4931347.78	5210536.30
67	4931347.16	5210532.17
68	4931346.48	5210528.35
69	4931345.61	5210525.33
70	4931345.50	5210524.74
71	4931349.30	5210520.93
72	4931351.92	5210522.13
73	4931356.97	5210519.57
74	4931346.57	5210506.58
75	4931336.76	5210516.76
76	4931309.79	5210491.31
77	4931305.61	5210492.43
78	4931302.19	5210489.79
79	4931307.85	5210481.42
80	4931296.87	5210473.84
81	4931296.18	5210473.16

82	4931305.35	5210461.11
83	4931291.48	5210454.00
84	4931261.52	5210455.77
85	4931223.56	5210459.22
86	4931169.63	5210474.20
87	4931168.49	5210449.51
88	4931167.56	5210446.42
89	4931155.30	5210414.38
90	4931147.21	5210399.74
91	4931139.94	5210390.23
92	4931138.52	5210389.15
42	4931188.82	5210379.07