



УКАЗ ГЛАВЫ РЕСПУБЛИКИ КРЫМ

*О внесении изменений в
Указ Главы Республики Крым
от 8 мая 2020 года № 145-У*

В соответствии с Федеральным законом от 14 марта 1995 года № 33-ФЗ «Об особо охраняемых природных территориях», постановлением Правительства Российской Федерации от 19 февраля 2015 года № 138 «Об утверждении Правил создания охранных зон отдельных категорий особо охраняемых природных территорий, установления их границ, определения режима охраны и использования земельных участков и водных объектов в границах таких зон», статьями 61, 65 Конституции Республики Крым, Законом Республики Крым от 10 ноября 2014 года № 5-ЗРК/2014 «Об особо охраняемых природных территориях», распоряжением Совета министров Республики Крым от 05 февраля 2015 года № 69-р «Об утверждении Перечня особо охраняемых природных территорий регионального значения Республики Крым» **постановляю:**

Внести в Указ Главы Республики Крым от 8 мая 2020 года № 145-У «Об установлении охранной зоны памятника природы регионального значения Республики Крым «Прибрежный аквальный комплекс в с. Солнечногорское и с. Малореченское» следующие изменения:
приложение 1 к Указу изложить в новой редакции (прилагается);
пункт 1.3 раздела 1 приложения 2 к Указу изложить в следующей редакции: «Общая площадь охранной зоны составляет 35342 кв. м».

Глава Республики Крым

С. АКСЁНОВ

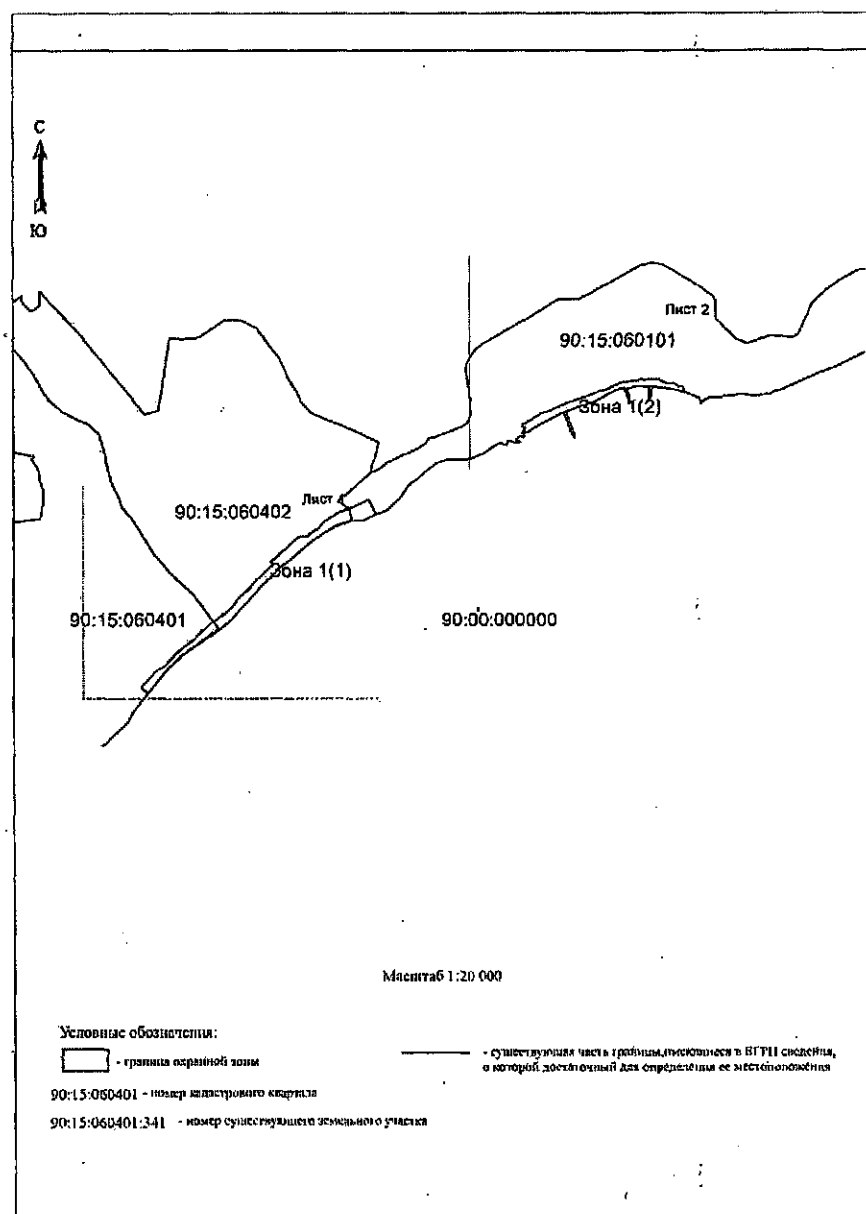


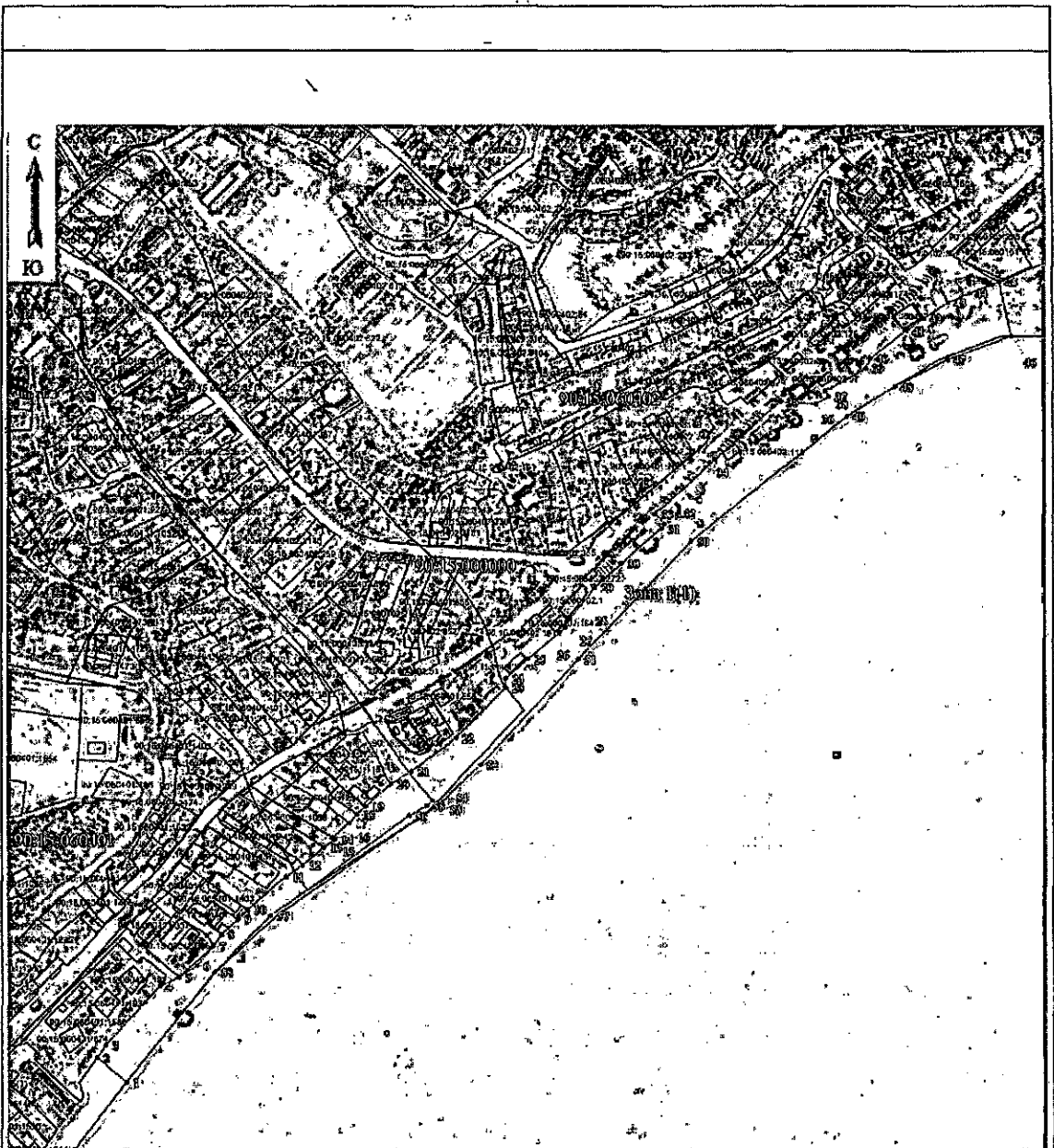
г. Симферополь,
29 июля 2020 года
№ 244-У

Приложение 1
к Указу
Главы Республики Крым
от 8 мая 2020 года № 145-У
(в редакции Указа
Главы Республики Крым
от «29» июня 2020 года № 244-У

**Границы охранной зоны памятника природы регионального значения
Республики Крым «Прибрежный аквальный комплекс в
с. Солнечногорское и с. Малореченское»**

Обзорная схема






Масштаб 1:20 000

Условные обозначения:

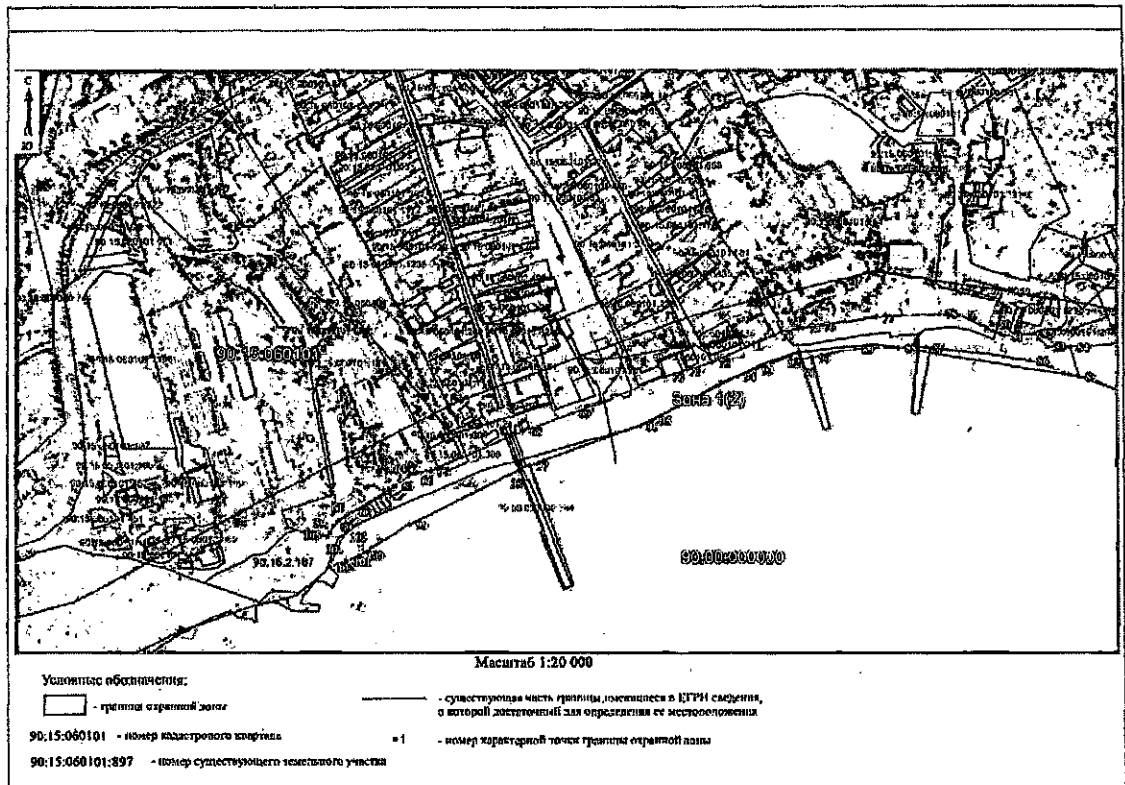
 - граница охранной зоны

 - существующая часть границы, имеющаяся в ЕИРН сведения, в которой достаточно для определения ее местоположения

90:15:060401 - номер кадастрового квартала

• 1 - номер характерной точки границы охранной зоны

90:15:060401:341 - номер существующего земельного участка



Сведения о характерных точках границы охранной зоны памятника природы регионального значения Республики Крым «Прибрежный аквальный комплекс в с. Солнечногорское и с. Малореченское»

Обозначение характерных точек границ	Координаты, м	
	X	Y
1	2	3
1	4948112.97	5224263.50
2	4948131.36	5224242.22
3	4948140.49	5224248.69
4	4948184.47	5224287.82
5	4948190.96	5224302.00
6	4948199.66	5224314.90
7	4948213.90	5224326.58
8	4948222.69	5224332.92
9	4948233.77	5224344.99
10	4948241.11	5224351.94
11	4948265.84	5224379.89
12	4948274.51	5224391.83
13	4948287.40	5224407.72
14	4948293.46	5224415.60

15	4948294.00	5224416.21
16	4948295.28	5224414.10
17	4948306.00	5224426.40
18	4948312.15	5224432.04
19	4948318.17	5224438.55
20	4948335.22	5224457.20
21	4948345.01	5224472.78
22	4948370.20	5224505.89
23	4948407.72	5224543.41
24	4948414.41	5224543.25
25	4948429.31	5224560.00
26	4948448.49	5224583.08
27	4948453.09	5224587.68
28	4948459.66	5224591.12
29	4948482.07	5224609.71
30	4948500.12	5224629.21
31	4948526.28	5224658.96
32	4948529.70	5224661.04
33	4948537.10	5224654.23
34	4948577.67	5224698.31
35	4948620.86	5224745.54
36	4948619.08	5224771.70
37	4948624.64	5224780.82
38	4948628.46	5224778.46
39	4948645.21	5224807.82
40	4948652.67	5224811.12
41	4948673.15	5224837.64
42	4948682.58	5224850.67
43	4948694.37	5224868.62
44	4948701.23	5224884.45
45	4948709.41	5224906.58
46	4948669.00	5224914.78
47	4948652.14	5224867.86
48	4948631.74	5224829.08
49	4948609.72	5224794.09
50	4948516.76	5224680.47
51	4948429.28	5224597.64
52	4948349.86	5224524.42
53	4948319.03	5224491.64
54	4948323.20	5224488.15
55	4948318.96	5224483.78
56	4948311.57	5224470.88
57	4948236.48	5224368.61
58	4948194.66	5224327.55
1	4948112.97	5224263.50

59	4948974.54	5225464.53
60	4948979.41	5225467.35
61	4948983.38	5225471.26
62	4948989.27	5225480.29
63	4949007.09	5225509.93
64	4949013.57	5225519.06
65	4949015.40	5225522.34
66	4949016.22	5225524.79
67	4949017.31	5225533.91
68	4949044.85	5225598.47
69	4949056.78	5225632.30
70	4949081.81	5225696.59
71	4949086.08	5225707.80
72	4949091.81	5225727.78
73	4949110.72	5225770.85
74	4949113.19	5225775.38
75	4949115.60	5225789.21
76	4949116.62	5225799.32
77	4949122.57	5225839.28
78	4949125.35	5225882.10
79	4949124.39	5225895.98
80	4949110.93	5225923.34
81	4949109.76	5225926.65
82	4949111.82	5225947.13
83	4949102.50	5225955.98
84	4949102.14	5225971.59
85	4949081.95	5225977.29
86	4949093.29	5225943.80
87	4949102.15	5225873.14
88	4949101.48	5225854.47
89	4949101.19	5225825.02
90	4949095.13	5225796.12
91	4949093.98	5225788.31
92	4949098.41	5225786.84
93	4949086.96	5225757.59
94	4949081.97	5225745.45
95	4949051.90	5225687.56
96	4949048.06	5225679.06
97	4949021.45	5225602.92
98	4949018.06	5225595.34
99	4948980.36	5225519.04
100	4948959.45	5225485.38
101	4948955.23	5225476.24
102	4948951.25	5225464.74
103	4948972.27	5225473.61

104	4948971.65	5225462.70
105	4948972.59	5225462.62
59	4948974.54	5225464.53