



РЕСПУБЛИКА КРЫМ

СОВЕТ МИНИСТРОВ

РАДА МІНІСТРІВ
НАЗИРЛЕР ШУРАСЫ

ПОСТАНОВЛЕНИЕ

от 15 апреля 2021 г. № 229

г. Симферополь

*О внесении изменений в постановление
Совета министров Республики Крым
от 02 октября 2018 года № 480*

В соответствии со статьями 25, 26, 27 Федерального закона от 14 марта 1995 года № 33-ФЗ «Об особо охраняемых природных территориях», статьями 83, 84 Конституции Республики Крым, статьями 28, 41 Закона Республики Крым от 29 мая 2014 года № 5 – ЗРК «О системе исполнительных органов государственной власти Республики Крым» статьёй 8 Закона Республики Крым от 10 ноября 2014 года № 5-ЗРК/2014 «Об особо охраняемых природных территориях Республики Крым», распоряжением Совета министров Республики Крым от 05 февраля 2015 года № 69-р « Об утверждении Перечня особо охраняемых природных территорий регионального значения Республики Крым», в целях совершенствования государственного управления и контроля в области организации и функционирования особо охраняемых природных территорий Республики Крым

Совет министров Республики Крым **постановляет:**

Внести в постановление Совета министров Республики Крым от 02 октября 2018 года № 480 «Об утверждении положений о памятниках природы регионального значения Республики Крым» следующие изменения:

во вступительной части постановления слова «от 4 марта 1995 года» заменить словами «от 14 марта 1995 года»;

приложения 1-18, 33-65 к постановлению изложить в новой редакции (прилагаются).

Председатель Совета министров
Республики Крым



Ю. ГОЦАНЮК

Приложение 1
к постановлению
Совета министров Республики Крым
от «02» октября 2018 года № 480
(в редакции постановления
Совета министров Республики Крым
от «15» *декабря* 2021 года № *229*

**ПОЛОЖЕНИЕ
О ПАМЯТНИКЕ ПРИРОДЫ РЕГИОНАЛЬНОГО ЗНАЧЕНИЯ
РЕСПУБЛИКИ КРЫМ
«ГОРА-ОТТОРЖЕНЕЦ ПАРАГИЛЬМЕН»**

1. Общие положения

1.1. Памятник природы регионального значения Республики Крым «Гора-отторженец Парагильмен» (далее - Памятник природы) в соответствии с распоряжением Совета министров Республики Крым от 05 февраля 2015 года № 69-р «Об утверждении Перечня особо охраняемых природных территорий регионального значения Республики Крым» является особо охраняемой природной территорией.

1.2. Памятник природы создан без ограничения срока действия.

1.3. Памятник природы находится в ведении Министерства экологии и природных ресурсов Республики Крым (далее - Минприроды Крыма).

1.4. Управление Памятником природы, оказание рекреационных услуг и услуг по обеспечению функционирования Памятника природы, а также выполнение мероприятий по сохранению биологического разнообразия и поддержанию в естественном состоянии природных комплексов и объектов на территории Памятника природы осуществляются Государственным автономным учреждением Республики Крым «Алуштинское лесохозяйственное хозяйство» (далее - Учреждение).

1.5. Осуществление деятельности на территории Памятника природы, не противоречащей режиму особой охраны территории Памятника природы, установленному настоящим Положением, предварительно согласовывается с Учреждением. В случае несоответствия заявленной деятельности режиму особой охраны территории Памятника природы, установленному настоящим Положением, Учреждение отказывает в согласовании.

1.6. Общая площадь территории Памятника природы составляет 5 га.

1.7. Оказание Учреждением платных услуг осуществляется в соответствии с действующим законодательством.

2. Границы Памятника природы

2.1. Памятник природы расположен в квартале 11 (выделы 8ч, 11ч, 15ч) Запрудненского участкового лесничества Алуштинского лесничества. Ближайший населенный пункт - с. Малый Маяк, городской округ Алушта.

Границы Памятника природы определены в приложении 1 к настоящему Положению.

Сведения о характерных точках границы Памятника природы указаны в приложении 2 к настоящему Положению.

2.2. Границы и особенности режима особой охраны Памятника природы учитываются при разработке лесохозяйственных регламентов и проектов освоения лесов, подготовке документов территориального планирования, проведении инвентаризации земель.

2.3. Сведения о границах Памятника природы внесены в Единый государственный реестр недвижимости (учетный номер 90.15.2.64).

3. Цель создания и задачи Памятника природы

3.1. Памятник природы создан с целью охраны и сохранения в природном состоянии ценного в научном, эстетическом отношении самого высокого отторженца (855 м) Главной гряды Крымских гор, сохранения оригинальных скалистых и карстовых форм рельефа.

3.2. Основными задачами Памятника природы являются:

охрана и сохранение в природном состоянии горы-отторженца Парагильмен;

осуществление разрешенной рекреационной деятельности при соблюдении установленного режима особой охраны;

экологическое просвещение;

осуществление экологического мониторинга;

проведение научных исследований.

4. Режим особой охраны территории Памятника природы

4.1. На территории Памятника природы запрещается любая деятельность, которая может нанести ущерб природным комплексам и объектам растительного и животного мира, культурно-историческим объектам и которая противоречит его целям и задачам, в том числе:

1) строительство объектов капитального строительства;

2) размещение объектов некапитального строительства, а также строительство линейных объектов, не связанных с выполнением задач, возложенных на Памятник природы;

3) проведение мелиоративных и любых других работ, которые могут привести к изменению гидрологического и гидрохимического режима;

4) пускание палов, выжигание растительности;

5) пользование недрами, за исключением использования подземных вод и родникового стока на территории Памятника природы, которые используются для целей питьевого и хозяйственно-бытового водоснабжения, при условии отсутствия негативного влияния на природные комплексы и объекты Памятника природы, при наличии разрешительных документов в соответствии с законодательством Российской Федерации;

6) уничтожение и повреждение форм рельефа и геологических отслоений, сбор образцов горных пород и минералов, остатков ископаемой флоры и фауны (кроме сбора для научных целей в установленном законодательством порядке);

7) засорение и загрязнение территории Памятника природы;

8) создание объектов размещения отходов производства и потребления, радиоактивных, химических, взрывчатых, токсичных, отравляющих и ядовитых веществ;

9) применение минеральных удобрений, химических средств защиты растений и стимуляторов роста без согласования в установленном законодательством порядке;

10) движение и стоянка всех видов транспортных средств (кроме транспорта Учреждения, экстренных, аварийных и надзорных служб, транспорта для проведения хозяйственных мероприятий, связанных с обеспечением функционирования Памятника природы и исполнением охотхозяйственных соглашений, заключенных в отношении охотничьих угодий), за исключением их движения по дорогам общего пользования и стоянки автотранспорта за пределами специально предусмотренных и оборудованных для этих целей мест;

11) организация лагерей, мест отдыха, разведение костров, пользование открытыми источниками огня, установка палаток;

12) проведение рубок, за исключением выборочных рубок, осуществляемых при уходе за лесами, вырубке погибших и поврежденных лесных насаждений, ликвидации последствий стихийных бедствий, расчистке экскурсионных экологических маршрутов, дорог, просек для существующих линейных объектов (в том числе в случае их реконструкции), а также в целях обеспечения противопожарной безопасности, которые проводятся в соответствии с нормативными правовыми актами Российской Федерации и Республики Крым;

13) уничтожение или повреждение деревьев, кустарников, травянистой растительности;

14) сенокошение и распашка земель;

15) осуществление заготовки и сбора недревесных лесных ресурсов, дикорастущих плодов, ягод, орехов, грибов, других пригодных для употребления в пищу лесных ресурсов, лекарственных растений, лесной подстилки, древесных соков, технического сырья, второстепенных лесных материалов (пней, луба, коры, почек, хвои и др.), за исключением заготовки гражданами таких ресурсов для собственных нужд;

16) разорение гнезд, нор, сбор яиц и пуха, кроме сбора в научных целях, который проводится в соответствии с требованиями действующего

законодательства;

17) обустройство загонов и птичников, прогон, проход и выпас сельскохозяйственных животных;

18) уничтожение, добыча и отлов объектов животного мира, за исключением случаев, предусмотренных настоящим Положением;

19) проведение промысловой охоты;

20) нахождение с огнестрельным, пневматическим и охотничьим оружием, за исключением лиц, осуществляющих государственный контроль и надзор, а также лиц, проводящих оперативно-розыскные мероприятия, и случаев, предусмотренных настоящим Положением;

21) нахождение с метательным оружием, капканами и другими орудиями охоты, а также с продукцией добывания объектов животного мира без соответствующих разрешений, предусмотренных действующим законодательством Российской Федерации и Республики Крым;

22) нахождение с собаками охотничьих пород, за исключением используемых при организации мероприятий по охране природных комплексов и объектов, а также при проведении оперативно-розыскных и аварийно-спасательных мероприятий, и случаев, предусмотренных настоящим Положением;

23) нанесение самовольных надписей и знаков;

24) проведение в пределах Памятника природы археологических полевых работ и работ по сохранению объектов культурного наследия (консервация, ремонт, реставрация, приспособление объектов культурного наследия для современного использования) без разрешения, установленного законодательством в сфере охраны объектов культурного наследия;

25) уничтожение или повреждение информационных и охранных знаков, шлагбаумов, элементов благоустройства.

4.2. На территории Памятника природы в установленном порядке разрешается:

1) осуществление Учреждением рекреационной и эколого-просветительской деятельности при соблюдении режима особой охраны Памятника природы;

2) проведение научных исследований и производственных практик, использование природных ресурсов в научно-исследовательских целях, не разрушающих окружающую среду и не истощающих биологические ресурсы;

3) размещение объектов некапитального строительства, строительство линейных объектов, связанных с выполнением задач, возложенных на Памятник природы, проведение капитального ремонта и реконструкции существующих линейных объектов в соответствии с действующим законодательством;

4) осуществление противопожарных мероприятий;

5) восстановительные работы и осуществление мероприятий по предотвращению изменений природных комплексов Памятника природы в результате негативного антропогенного влияния или стихийного бедствия;

6) проведение спортивных, экологических акций;

7) проведение занятий по альпинизму и скалолазанию на базе существующих скалодромов и специально подготовленных скалолазных и альпинистских маршрутов при соблюдении установленного режима особой охраны Памятника природы;

8) осуществление реконструкции существующих и создание новых скалолазных и альпинистских маршрутов;

9) выполнение уборки аварийных деревьев, а также уборки неликвидной древесины в установленном законом порядке;

10) проведение любительской и спортивной охоты, а также охоты в целях регулирования численности охотничьих ресурсов, осуществления научно-исследовательской деятельности;

11) иная деятельность, не противоречащая целям и задачам Памятника природы.

4.3. Юридические лица, индивидуальные предприниматели, заключившие охотхозяйственные соглашения, имеют право осуществлять деятельность в сфере охотничьего хозяйства на территории охотничьих угодий, входящих в границы Памятника природы, в соответствии с требованиями Федерального закона от 24 июля 2009 года № 209-ФЗ «Об охоте и о сохранении охотничьих ресурсов и о внесении изменений в отдельные законодательные акты Российской Федерации» и принятых в соответствии с ним нормативных правовых актов.

Деятельность, связанная с поиском, выслеживанием, преследованием охотничьих ресурсов, их добычей, первичной переработкой и транспортировкой на территории охотничьих угодий Республики Крым, расположенных в границах Памятника природы, осуществляется на основании разрешений на добычу охотничьих ресурсов, выдаваемых в установленном законом порядке, и при условии соблюдения ограничений охоты, установленных Правилами охоты, утвержденными приказом Министерства природных ресурсов и экологии Российской Федерации от 24 июля 2020 года № 477 «Об утверждении Правил охоты», а также ограничений охоты, введенных в установленном порядке руководителем высшего исполнительного органа государственной власти Республики Крым.

5. Виды разрешенного использования земельных участков на территории Памятника природы

5.1. Согласно приказу Министерства экономического развития Российской Федерации от 1 сентября 2014 года № 540 «Об утверждении классификатора видов разрешенного использования земельных участков» допускаются следующие виды разрешенного использования земельного участка на территории Памятника природы:

основные виды разрешенного использования:

охрана природных территорий (9.1);

заготовка лесных ресурсов (10.3).

Вспомогательные виды разрешенного использования:

обеспечение научной деятельности (3.9), кроме размещения объектов капитального строительства;

природно-познавательный туризм (5.2), кроме размещения объектов капитального строительства;

историко-культурная деятельность (9.3).

6. Организация охраны территории Памятника природы

6.1. Государственный надзор в области охраны и использования особо охраняемых природных территорий осуществляется Минприроды Крыма при осуществлении регионального государственного экологического надзора в соответствии с законодательством Российской Федерации, Республики Крым в порядке, установленном Советом министров Республики Крым.

6.2. Охрана территории Памятника природы, его природных комплексов и объектов обеспечивается Учреждением.

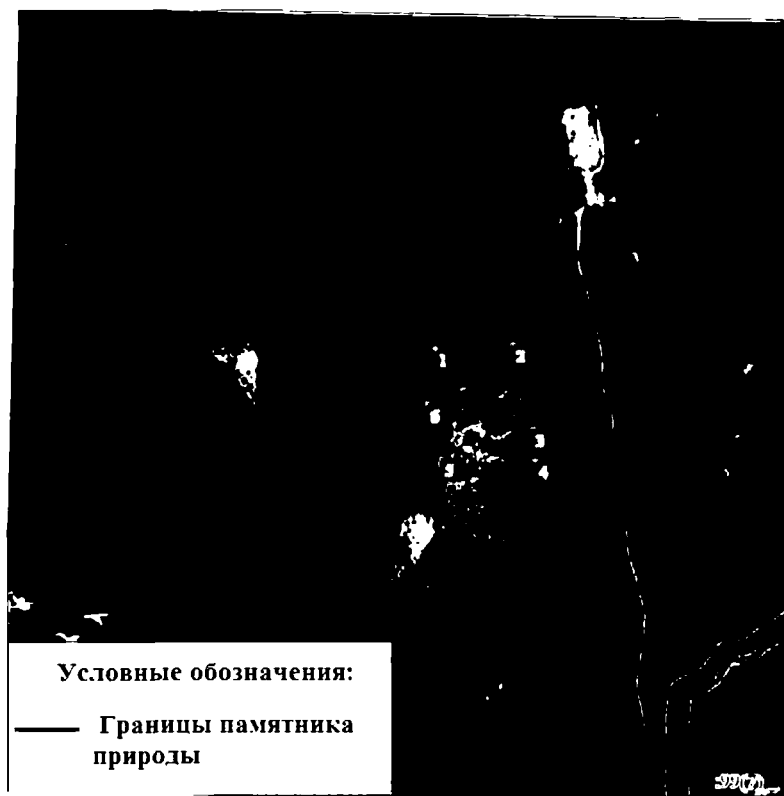
6.3. Ответственность за нарушение режима Памятника природы устанавливается в соответствии с законодательством Российской Федерации и Республики Крым.

6.4. Посетители Памятника природы, а также правообладатели земельных участков, которые расположены в границах Памятника природы, обязаны соблюдать установленный режим особой охраны Памятника природы и несут за его нарушение административную, уголовную и иную установленную законом ответственность.

6.5. Вред, причиненный природным объектам и комплексам в границах Памятника природы, подлежит возмещению в соответствии с утвержденными в установленном порядке таксами и методиками исчисления размера ущерба, а при их отсутствии - по фактическим затратам на их восстановление.

Приложение 1
к Положению
о памятнике природы
регионального значения
Республики Крым
«Гора-отторженец Парагильмен»

**Границы памятника природы регионального значения
Республики Крым «Гора-отторженец Парагильмен»**



Приложение 2
к Положению
о памятнике природы регионального
значения
Республики Крым
«Гора-отторженец Парагильмен»

**Сведения о характерных точках границы памятника природы
регионального значения Республики Крым
«Гора-отторженец Парагильмен»**

Система координат СК-63, система высот - Балтийская, 1977 г.

№ характерных точек границы	Координаты, м	
	X	Y
1	4934784.79	5207867.89
2	4934794.70	5208036.26
3	4934611.09	5208080.46
4	4934540.97	5208087.66
5	4934543.93	5207883.80
6	4934663.43	5207851.24
1	4934784.79	5207867.89

Приложение 2
к постановлению
Совета министров Республики Крым
от «02» октября 2018 года № 480
(в редакции постановления
Совета министров Республики Крым
от «15» апреля 2021 года № 229)

ПОЛОЖЕНИЕ
О ПАМЯТНИКЕ ПРИРОДЫ РЕГИОНАЛЬНОГО ЗНАЧЕНИЯ
РЕСПУБЛИКИ КРЫМ
«РОЩА МОЖЖЕВЕЛЬНИКА ВЫСОКОГО В РАЙОНЕ СЕМИДВОРЬЯ»

1. Общие положения

1.1. Памятник природы регионального значения Республики Крым «Роща можжевельника высокого в районе Семидворья» (далее - Памятник природы) в соответствии с распоряжением Совета министров Республики Крым от 05 февраля 2015 года № 69-р «Об утверждении Перечня особо охраняемых природных территорий регионального значения Республики Крым» является особо охраняемой природной территорией.

1.2. Памятник природы создан без ограничения срока действия.

1.3. Памятник природы находится в ведении Министерства экологии и природных ресурсов Республики Крым (далее - Минприроды Крыма).

1.4. Управление Памятником природы, оказание рекреационных услуг и услуг по обеспечению функционирования Памятника природы, а также выполнение мероприятий по сохранению биологического разнообразия и поддержанию в естественном состоянии природных комплексов и объектов на территории Памятника природы осуществляются Государственным автономным учреждением Республики Крым «Алуштинское лесохозяйственное хозяйство» (далее - Учреждением).

1.5. Осуществление деятельности на территории Памятника природы, не противоречащей режиму особой охраны территории Памятника природы, установленному настоящим Положением, предварительно согласовывается с Учреждением. В случае несоответствия заявленной деятельности режиму особой охраны территории Памятника природы, установленному настоящим Положением, Учреждение отказывает в согласовании.

1.6. Общая площадь территории Памятника природы составляет 5 га.

1.7. Оказание Учреждением платных услуг осуществляется в соответствии с действующим законодательством.

2. Границы Памятника природы

2.1. Памятник природы расположен в квартале 53 Алуштинского участкового лесничества Алуштинского лесничества, с. Семидворье, городской округ Алушта.

Границы Памятника природы определены в приложении 1 к настоящему Положению.

Сведения о характерных точках границы Памятника природы указаны в приложении 2 к настоящему Положению.

2.2. Границы и особенности режима особой охраны Памятника природы учитываются при разработке лесохозяйственных регламентов и проектов освоения лесов, подготовке документов территориального планирования, проведении инвентаризации земель.

2.3. Сведения о границах Памятника природы внесены в Единый государственный реестр недвижимости (учетный номер 90.15.2.62).

3. Цель создания и задачи Памятника природы

3.1. Памятник природы создан с целью охраны и сохранения в природном состоянии ценного в научном, эстетическом отношении флористического комплекса - одного из немногих сохранившихся участков с реликтовой средиземноморской растительностью, создания условий, способствующих восстановлению численности, возобновлению можжевельника высокого (*Juniperus excelsa* Vieb.) и фисташки туполистной (*Pistacia atlantica* Desf. subsp. *mutica*).

3.2. Основными задачами Памятника природы являются:
сохранение в природном состоянии естественного места произрастания сообществ можжевельника высокого и фисташки туполистной;
осуществление разрешенной рекреационной деятельности при соблюдении установленного режима особой охраны;
экологическое просвещение;
осуществление экологического мониторинга;
проведение научных исследований.

4. Режим особой охраны территории Памятника природы

4.1. На территории Памятника природы запрещается любая деятельность, которая может нанести ущерб природным комплексам и объектам растительного и животного мира, культурно-историческим объектам и которая противоречит его целям и задачам, в том числе:

- 1) строительство объектов капитального строительства;
- 2) размещение объектов некапитального строительства, а также строительство линейных объектов, не связанных с выполнением задач, возложенных на Памятник природы;

3) проведение мелиоративных и любых других работ, которые могут привести к изменению гидрологического и гидрохимического режима;

4) пускание палов, выжигание растительности;

5) пользование недрами, за исключением использования подземных вод и родникового стока на территории Памятника природы, которые используются для целей питьевого и хозяйственно-бытового водоснабжения, при условии отсутствия негативного влияния на природные комплексы и объекты Памятника природы, при наличии разрешительных документов в соответствии с законодательством Российской Федерации;

6) уничтожение и повреждение форм рельефа и геологических отслоений, сбор образцов горных пород и минералов, остатков ископаемой флоры и фауны (кроме сбора для научных целей в установленном законодательством порядке);

7) засорение и загрязнение территории Памятника природы;

8) создание объектов размещения отходов производства и потребления, радиоактивных, химических, взрывчатых, токсичных, отравляющих и ядовитых веществ;

9) применение минеральных удобрений, химических и биологических средств защиты растений, стимуляторов роста без согласования в установленном законодательством порядке;

10) движение и стоянка всех видов транспортных средств (кроме транспорта Учреждения, экстренных, аварийных и надзорных служб, транспорта для проведения хозяйственных мероприятий, связанных с обеспечением функционирования Памятника природы), за исключением их движения по дорогам общего пользования и стоянки автотранспорта за пределами специально предусмотренных и оборудованных для этих целей мест;

11) организация лагерей, мест отдыха, разведение костров, пользование открытыми источниками огня, установка палаток;

12) проведение рубок, за исключением выборочных рубок, осуществляемых при уходе за лесами, вырубке погибших и поврежденных лесных насаждений, ликвидации последствий стихийных бедствий, расчистке экскурсионных экологических маршрутов, дорог, просек для существующих линейных объектов (в том числе в случае их реконструкции), а также в целях обеспечения противопожарной безопасности, которые проводятся в соответствии с нормативными правовыми актами Российской Федерации и Республики Крым;

13) уничтожение или повреждение деревьев, кустарников, травянистой растительности;

14) сенокошение и распашка земель;

15) осуществление заготовки и сбора недревесных лесных ресурсов, дикорастущих плодов, ягод, орехов, грибов, других пригодных для употребления в пищу лесных ресурсов, лекарственных растений, лесной подстилки, древесных соков, технического сырья, второстепенных лесных материалов (пней, луба, коры, почек, хвои и др.), за исключением заготовки гражданами таких ресурсов для собственных нужд;

16) разорение гнезд, нор, сбор яиц и пуха, кроме сбора в научных целях, который проводится в соответствии с требованиями действующего законодательства;

17) обустройство загонов и птичников, прогон, проход и выпас сельскохозяйственных животных;

18) уничтожение, добыча и отлов объектов животного мира;

19) проведение промысловой, любительской, спортивной охоты;

20) нахождение с огнестрельным, пневматическим и охотничьим оружием, за исключением лиц, осуществляющих государственный контроль и надзор, а также лиц, проводящих оперативно-розыскные мероприятия;

21) нахождение с метательным оружием, капканами и другими орудиями охоты, а также с продукцией добывания объектов животного мира без соответствующих разрешений, предусмотренных действующим законодательством Российской Федерации и Республики Крым;

22) нахождение с собаками охотничьих пород, за исключением используемых при организации мероприятий по охране природных комплексов и объектов, а также при проведении оперативно-розыскных и аварийно-спасательных мероприятий;

23) нанесение самовольных надписей и знаков;

24) проведение в пределах Памятника природы археологических полевых работ и работ по сохранению объектов культурного наследия (консервация, ремонт, реставрация, приспособление объектов культурного наследия для современного использования) без разрешения, предусмотренного законодательством в сфере охраны объектов культурного наследия.

25) уничтожение или повреждение информационных и охранных знаков, шлагбаумов, элементов благоустройства.

4.2. На территории Памятника природы в установленном порядке разрешается:

1) осуществление Учреждением рекреационной и эколого-просветительской деятельности при соблюдении режима особой охраны Памятника природы;

2) проведение научных исследований и производственных практик, использование природных ресурсов в научно-исследовательских целях, не разрушающих окружающую среду и не истощающих биологические ресурсы;

3) размещение объектов некапитального строительства, а также строительство линейных объектов, связанных с выполнением задач, возложенных на Памятник природы, проведение капитального ремонта и реконструкции существующих линейных объектов, в соответствии с действующим законодательством;

4) осуществление противопожарных мероприятий;

5) восстановительные работы и осуществление мероприятий по предотвращению изменений природных комплексов Памятника природы в результате негативного антропогенного влияния или стихийного бедствия;

6) выполнение уборки аварийных деревьев, а также уборки неликвидной

древесины в установленном законом порядке;

7) иная деятельность, не противоречащая целям и задачам Памятника природы.

5. Виды разрешенного использования земельных участков на территории Памятника природы

5.1. Согласно приказу Министерства экономического развития Российской Федерации от 1 сентября 2014 года № 540 «Об утверждении классификатора видов разрешенного использования земельных участков» допускаются следующие виды разрешенного использования земельного участка на территории Памятника природы:

основные виды разрешенного использования:

охрана природных территорий (9.1);

заготовка лесных ресурсов (10.3).

Вспомогательные виды разрешенного использования:

обеспечение научной деятельности (3.9), кроме размещения объектов капитального строительства;

природно-познавательный туризм (5.2), кроме размещения объектов капитального строительства;

историко-культурная деятельность (9.3).

6. Организация охраны территории Памятника природы

6.1. Государственный надзор в области охраны и использования особо охраняемых природных территорий осуществляется Минприроды Крыма при осуществлении регионального государственного экологического надзора в соответствии с законодательством Российской Федерации, Республики Крым в порядке, установленном Советом министров Республики Крым.

6.2. Охрана территории Памятника природы, его природных комплексов и объектов обеспечивается Учреждением.


6.3. Ответственность за нарушение режима Памятника природы устанавливается в соответствии с законодательством Российской Федерации и Республики Крым.

6.4. Посетители Памятника природы, а также правообладатели земельных участков, которые расположены в границах Памятника природы, обязаны соблюдать установленный режим особой охраны Памятника природы и несут за его нарушение административную, уголовную и иную установленную законом ответственность.

6.5. Вред, причиненный природным объектам и комплексам в границах Памятника природы, подлежит возмещению в соответствии с утвержденными в установленном порядке таксами и методиками исчисления размера ущерба, а при их отсутствии - по фактическим затратам на их восстановление.

Приложение 1
к Положению
о памятнике природы
регионального значения
Республики Крым
«Роща можжевельника высокого
в районе Семидворья»

**Границы памятника природы регионального значения Республики Крым
«Роща можжевельника высокого в районе Семидворья»**



Приложение 2
к Положению
о памятнике природы регионального
значения Республики Крым
«Роща можжевельника высокого в
районе Семидворья»

**Сведения о характерных точках границы
памятника природы регионального значения Республики Крым
«Роща можжевельника высокого в районе Семидворья»**
Система координат СК-63, система высот - Балтийская, 1977 г.

№ характерных точек границы	Координаты, м	
	X	Y
1	4944454.04	5217326.47
2	4944498.62	5217450.01
3	4944521.41	5217529.52
4	4944509.93	5217572.86
5	4944385.50	5217590.86
6	4944237.59	5217452.04
7	4944271.38	5217414.96
8	4944276.29	5217383.70
9	4944264.87	5217360.53
10	4944283.23	5217348.84
11	4944328.02	5217347.21
12	4944329.40	5217354.58
1	4944454.04	5217326.47

Приложение 3
к постановлению
Совета министров Республики Крым
от «02» октября 2018 года № 480
(в редакции постановления
Совета министров Республики Крым
от «15» апреля 2021 года № 229)

ПОЛОЖЕНИЕ
О ПАМЯТНИКЕ ПРИРОДЫ РЕГИОНАЛЬНОГО ЗНАЧЕНИЯ
РЕСПУБЛИКИ КРЫМ
«УЧАСТОК ДУБОВЫХ РОЩ «ДУБКИ»

1. Общие положения

1.1. Памятник природы регионального значения Республики Крым «Участок дубовых рощ «Дубки» (далее - Памятник природы) в соответствии с распоряжением Совета министров Республики Крым от 05 февраля 2015 года № 69-р «Об утверждении Перечня особо охраняемых природных территорий регионального значения Республики Крым» является особо охраняемой природной территорией.

1.2. Памятник природы создан без ограничения срока действия.

1.3. Памятник природы находится в ведении Министерства экологии и природных ресурсов Республики Крым (далее - Минприроды Крыма).

1.4. Управление Памятником природы, оказание рекреационных услуг и услуг по обеспечению его функционирования, а также выполнение мероприятий по сохранению биологического разнообразия и поддержанию в естественном состоянии природных комплексов и объектов на территории Памятника природы осуществляется Государственным автономным учреждением Республики Крым «Симферопольское лесохозяйственное хозяйство» (далее - Учреждение).

1.5. Осуществление деятельности на территории Памятника природы, не противоречащей режиму особой охраны территории Памятника природы, установленному настоящим Положением, предварительно согласовывается с Учреждением. В случае несоответствия заявленной деятельности режиму особой охраны территории Памятника природы, установленному настоящим Положением, Учреждение отказывает в согласовании.

1.6. Общая площадь территории Памятника природы составляет 14 га.

1.7. Оказание Учреждением платных услуг осуществляется в соответствии с действующим законодательством.

2. Границы Памятника природы

2.1. Памятник природы расположен в квартале 60 (выдел 1 ч) и квартале 72

(выдел 4ч) Лесопаркового участкового лесничества Симферопольского лесничества, с. Дубки Симферопольского района.

Границы Памятника природы определены в приложении 1 к настоящему Положению.

Сведения о характерных точках границы Памятника природы указаны в приложении 2 к настоящему Положению.

2.2. Границы и особенности режима особой охраны Памятника природы учитываются при разработке лесохозяйственных регламентов и проектов освоения лесов, подготовке документов территориального планирования, проведении инвентаризации земель.

2.3. Сведения о границах Памятника природы внесены в Единый государственный реестр недвижимости (учетный номер 90.00.2.94).

3. Цель создания и задачи Памятника природы

3.1. Памятник природы создан с целью охраны и сохранения в природном состоянии ценного в научном, эстетическом отношении флористического комплекса - одного из немногих сохранившихся участков дубовых рощ, представляющего собой остатки дубовых лесов, произрастающих на границе внешней гряды Крымских гор и степи.

3.2 Основными задачами Памятника природы являются:

- охрана и сохранение в природном состоянии участков дубовых рощ;
- экологическое просвещение;
- осуществление разрешенной рекреационной деятельности при соблюдении установленного режима особой охраны;
- осуществление экологического мониторинга;
- проведение научных исследований.

4. Режим особой охраны территории Памятника природы

4.1. На территории Памятника природы запрещается любая деятельность, которая может нанести ущерб природным комплексам и объектам растительного и животного мира, культурно-историческим объектам и которая противоречит его целям и задачам, в том числе:

- 1) строительство объектов капитального строительства;
- 2) размещение объектов некапитального строительства, а также строительство линейных объектов, не связанных с выполнением задач, возложенных на Памятник природы;
- 3) проведение мелиоративных и любых других работ, которые могут привести к изменению гидрологического и гидрохимического режимов;
- 4) засорение и загрязнение территории Памятника природы;
- 5) пускание палов, выжигание растительности;
- 6) пользование недрами, за исключением использования подземных вод и родникового стока на территории Памятника природы, которые используются

для целей питьевого и хозяйственно-бытового водоснабжения, при условии отсутствия негативного влияния на природные комплексы и объекты Памятника природы, при наличии разрешительных документов в соответствии с законодательством Российской Федерации;

7) уничтожение и повреждение форм рельефа и геологических отслоений, сбор образцов горных пород и минералов, остатков ископаемой флоры и фауны (кроме сбора для научных целей в установленном законодательством порядке);

8) создание объектов размещения отходов производства и потребления, радиоактивных, химических, взрывчатых, токсичных, отравляющих и ядовитых веществ;

9) применение минеральных удобрений, химических средств защиты растений и стимуляторов роста без согласования в установленном законодательством порядке;

10) движение и стоянка всех видов транспортных средств (кроме транспорта Учреждения, экстренных, аварийных и надзорных служб, транспорта для проведения хозяйственных мероприятий, связанных с обеспечением функционирования Памятника природы и исполнением охотхозяйственных соглашений, заключенных в отношении охотничьих угодий), за исключением их движения по дорогам общего пользования и стоянки автотранспорта за пределами специально предусмотренных и оборудованных для этих целей мест;

11) организация лагерей, мест отдыха, разведение костров, пользование открытыми источниками огня, установка палаток;

12) проведение рубок, за исключением выборочных рубок, осуществляемых при уходе за лесами, вырубке погибших и поврежденных лесных насаждений, ликвидации последствий стихийных бедствий, расчистке экскурсионных экологических маршрутов, дорог, просек для существующих линейных объектов (в том числе в случае их реконструкции), а также в целях обеспечения противопожарной безопасности, которые проводятся в соответствии с нормативными правовыми актами Российской Федерации и Республики Крым;

13) уничтожение или повреждение деревьев, кустарников, травянистой растительности;

14) сенокошение и распашка земель;

15) осуществление заготовки и сбора недревесных лесных ресурсов, дикорастущих плодов, ягод, орехов, грибов, других пригодных для употребления в пищу лесных ресурсов, лекарственных растений, лесной подстилки, древесных соков, технического сырья, второстепенных лесных материалов (пней, луба, коры, почек, хвои и др.), за исключением заготовки гражданами таких ресурсов для собственных нужд;

16) уничтожение, добыча и отлов объектов животного мира, за исключением случаев, предусмотренных настоящим Положением;

17) разорение гнезд, нор, сбор яиц и пуха, кроме сбора в научных целях, который проводится в соответствии с требованиями действующего законодательства;

18) обустройство загонов и птичников, прогон, проход и выпас сельскохозяйственных животных;

19) проведение промысловой охоты;

20) нахождение с огнестрельным, пневматическим и охотничьим оружием, за исключением лиц, осуществляющих государственный контроль и надзор, а также лиц, проводящих оперативно-розыскные мероприятия, и случаев, предусмотренных настоящим Положением;

21) нахождение с метательным оружием, капканами и другими орудиями охоты, а также с продукцией добывания объектов животного мира без соответствующих разрешений, предусмотренных действующим законодательством Российской Федерации и Республики Крым;

22) нахождение с собаками охотничьих пород, за исключением используемых при организации мероприятий по охране природных комплексов и объектов, а также при проведении оперативно-розыскных и аварийно-спасательных мероприятий, и случаев, предусмотренных настоящим Положением;

23) нанесение самовольных надписей и знаков;

24) проведение в пределах Памятника природы археологических исследований без согласования в установленном законодательством порядке;

25) уничтожение или повреждение информационных и охранных знаков, элементов благоустройства.

4.2. На территории Памятника природы в установленном порядке разрешается:

1) осуществление Учреждением рекреационной и эколого-просветительской деятельности при соблюдении режима особой охраны Памятника природы;

2) проведение научных исследований, использование природных ресурсов в научно-исследовательских целях, не разрушающих окружающую среду и не истощающих биологические ресурсы;

3) размещение объектов некапитального строительства, а также строительство линейных объектов, связанных с выполнением задач, возложенных на Памятник природы, проведение капитального ремонта и реконструкции существующих линейных объектов, в соответствии с действующим законодательством;

4) осуществление противопожарных мероприятий;

5) восстановительные работы и осуществление мероприятий по предотвращению изменений природных комплексов Памятника природы в результате негативного антропогенного влияния или стихийного бедствия;

6) выполнение уборки аварийных деревьев, а также уборки неликвидной древесины в установленном законом порядке;

7) проведение любительской и спортивной охоты, а также охоты в целях регулирования численности охотничьих ресурсов, осуществления научно-исследовательской деятельности;

8) иная деятельность, не противоречащая целям и задачам Памятника

природы.

4.3. Юридические лица, индивидуальные предприниматели, заключившие охотхозяйственные соглашения, имеют право осуществлять деятельность в сфере охотничьего хозяйства на территории охотничьих угодий, входящих в границы Памятника природы, в соответствии с требованиями Федерального закона от 24 июля 2009 года № 209-ФЗ «Об охоте и о сохранении охотничьих ресурсов и о внесении изменений в отдельные законодательные акты Российской Федерации» и принятых в соответствии с ним нормативных правовых актов.

Деятельность, связанная с поиском, отслеживанием, преследованием охотничьих ресурсов, их добычей, первичной переработкой и транспортировкой на территории охотничьих угодий Республики Крым, расположенных в границах Памятника природы, осуществляется на основании разрешений на добычу охотничьих ресурсов, выдаваемых в установленном законом порядке, и при условии соблюдения ограничений охоты, установленных Правилами охоты, утвержденными приказом Министерства природных ресурсов и экологии Российской Федерации от 24 июля 2020 года № 477 «Об утверждении Правил охоты», а также ограничений охоты, введенных в установленном порядке руководителем высшего исполнительного органа государственной власти Республики Крым.

5. Виды разрешенного использования земельных участков на территории Памятника природы

5.1. Согласно приказу Министерства экономического развития Российской Федерации от 1 сентября 2014 года № 540 «Об утверждении классификатора видов разрешенного использования земельных участков» допускаются следующие виды разрешенного использования земельного участка на территории Памятника природы, в том числе с кадастровым номером 90:00:000000:1109:

основные виды разрешенного использования:

охрана природных территорий (9.1);

заготовка лесных ресурсов (10.3).

Вспомогательные виды разрешенного использования:

обеспечение научной деятельности (3.9), кроме размещения объектов капитального строительства;

природно-познавательный туризм (5.2), кроме размещения объектов капитального строительства;

историко-культурная деятельность (9.3).

6. Организация охраны территории Памятника природы

6.1. Государственный надзор в области охраны и использования особо охраняемых природных территорий осуществляется Минприроды Крыма при осуществлении регионального государственного экологического надзора в

соответствии с законодательством Российской Федерации, Республики Крым в порядке, установленном Советом министров Республики Крым.

6.2. Охрана территории Памятника природы, его природных комплексов и объектов обеспечивается Учреждением.

6.3. Соблюдение режима особой охраны Памятника природы обеспечивается управляющей парком организацией.


6.4. Ответственность за нарушение режима Памятника природы устанавливается в соответствии с законодательством Российской Федерации и Республики Крым.

6.5. Посетители Памятника природы, а также правообладатели земельных участков, которые расположены в границах Памятника природы, обязаны соблюдать установленный режим особой охраны Памятника природы и несут за его нарушение административную, уголовную и иную установленную законом ответственность.

6.6. Вред, причиненный природному объекту и его комплексам, подлежит возмещению в соответствии с утвержденными в установленном порядке таксами и методиками исчисления размера ущерба, а при их отсутствии - по фактическим затратам на их восстановление.

Приложение 1
к Положению
о памятнике природы
регионального значения
«Участок дубовых рощ «Дубки»

**Границы памятника природы регионального значения
«Участок дубовых рощ «Дубки»**



Приложение 2
к Положению
о памятнике природы
регионального значения
«Участок дубовых роц «Дубки»

**Сведения о характерных точках границы памятника природы
регионального значения «Участок дубовых роц «Дубки»**

Система координат СК-63, система высот - Балтийская, 1977 г.

№ характерных точек границы	Координаты, м	
	X	Y
1	4968747.08	5185128.33
2	4968714.70	5185127.74
3	4968714.57	5185121.95
4	4968666.67	5185092.45
5	4968704.15	5185076.16
6	4968722.12	5185062.17
7	4968739.16	5185038.55
8	4968770.41	5184972.55
9	4968784.47	5184932.54
10	4968792.82	5184872.39
11	4968794.97	5184801.50
12	4968800.96	5184714.51
13	4968796.90	5184686.39
14	4968805.17	5184683.13
15	4968808.97	5184668.70
16	4968817.67	5184641.59
17	4968800.42	5184626.86
18	4968795.38	5184600.29

19	4968793.33	5184543.12
20	4969011.40	5184549.45
21	4969014.17	5184419.87
22	4969034.79	5184438.58
23	4969054.70	5184475.87
24	4969080.81	5184506.78
25	4969066.08	5184557.70
26	4969123.36	5184569.78
27	4969142.43	5184544.92
28	4969235.75	5184523.42
29	4969242.70	5184501.43
30	4969283.42	5184488.68
31	4969342.27	5184489.59
32	4969372.08	5184508.20
33	4969261.67	5184591.94
34	4969190.84	5184577.78
35	4969078.25	5184617.92
36	4969039.54	5184771.61
37	4969002.03	5184809.05
38	4968999.86	5184819.17
39	4968935.82	5184887.49
40	4968915.51	5184910.58
41	4968938.38	5184944.66
42	4968945.80	5184963.43
43	4968927.27	5184993.21
44	4968906.89	5185029.29

45	4968858.54	5185077.33
46	4968828.02	5185104.67
47	4968813.56	5185116.97
48	4968798.01	5185123.54
1	4968747.08	5185128.33

Приложение 4
к постановлению
Совета министров Республики Крым
от «02» октября 2018 года № 480
(в редакции постановления
Совета министров Республики Крым
от «15» *апреля* 2021 года № *229*)

ПОЛОЖЕНИЕ
О ПАМЯТНИКЕ ПРИРОДЫ РЕГИОНАЛЬНОГО ЗНАЧЕНИЯ
РЕСПУБЛИКИ КРЫМ
«УЧАСТОК ПОБЕРЕЖЬЯ В С. НИКОЛАЕВКА»

1. Общие положения

1.1. Памятник природы регионального значения Республики Крым «Участок побережья в с. Николаевка» (далее - Памятник природы) в соответствии с распоряжением Совета министров Республики Крым от 05 февраля 2015 года № 69-р «Об утверждении Перечня особо охраняемых природных территорий регионального значения Республики Крым» является особо охраняемой природной территорией.

1.2. Памятник природы создан без ограничения срока действия.

1.3. Памятник природы находится в ведении Министерства экологии и природных ресурсов Республики Крым (далее - Минприроды Крыма).

1.4. Управление Памятником природы, оказание рекреационных услуг и услуг по обеспечению функционирования Памятника природы, а также выполнение мероприятий по сохранению биологического разнообразия и поддержанию в естественном состоянии природных комплексов и объектов на территории Памятника природы осуществляются Государственным автономным учреждением Республики Крым «Управление особо охраняемыми природными территориями Республики Крым» (далее - Учреждением).

1.5. Осуществление деятельности на территории Памятника природы, не противоречащей режиму особой охраны территории Памятника природы, установленному настоящим Положением, предварительно согласовывается с Учреждением.

1.6. Общая площадь территории Памятника природы составляет 5 га.

1.7. Оказание Учреждением платных услуг осуществляется в соответствии с действующим законодательством.

2. Границы Памятника природы

2.1. Памятник природы расположен на территории с. Николаевка Симферопольского района Республики Крым.

Границы Памятника природы определены в приложении 1 к настоящему Положению.

Сведения о характерных точках границы Памятника природы указаны в приложении 2 к настоящему Положению.

2.2. Границы и особенности режима особой охраны Памятника природы учитываются при подготовке документов территориального планирования, проведении инвентаризации земель.

2.3. Сведения о границах Памятника природы внесены в Единый государственный реестр недвижимости (учетный номер 90.12.2.23).

3. Цель создания и задачи Памятника природы

3.1. Памятник природы создан с целью охраны и сохранения в природном состоянии ценного в научном, эстетическом отношении участка отложений, обнажившихся в береговом обрыве и частично затопленных морем вследствие абразии с костными останками древних животных, обитавших в Крыму.

3.2. Основными задачами Памятника природы являются:

- охрана и сохранение в природном состоянии Памятника природы;
- экологическое просвещение;
- осуществление разрешенной рекреационной деятельности при соблюдении установленного режима особой охраны;
- осуществление экологического мониторинга;
- проведение научных исследований.

4. Режим особой охраны территории Памятника природы

4.1. На территории Памятника природы запрещается любая деятельность, которая может нанести ущерб природным комплексам и объектам растительного и животного мира, культурно-историческим объектам и которая противоречит его целям и задачам, в том числе:

- 1) строительство объектов капитального строительства;
- 2) размещение объектов некапитального строительства, а также строительство линейных сооружений, не связанных с выполнением задач, возложенных на Памятник природы;
- 3) проведение мелиоративных и любых других работ, которые могут привести к изменению гидрологического и гидрохимического режимов;
- 4) загрязнение и засорение территории Памятника природы;
- 5) пускание палов, выжигание растительности;
- 6) пользование недрами, за исключением использования подземных вод и родникового стока на территории Памятника природы, которые используются для целей питьевого и хозяйственно-бытового водоснабжения, при условии отсутствия негативного влияния на природные комплексы и объекты Памятника природы, при наличии разрешительных документов в соответствии с законодательством Российской Федерации;

7) уничтожение и повреждение форм рельефа и геологических отслоений, сбор образцов горных пород и минералов, остатков ископаемой флоры и фауны (кроме сбора для научных целей в установленном законодательством порядке);

8) создание объектов размещения отходов производства и потребления, радиоактивных, химических, взрывчатых, токсичных, отравляющих и ядовитых веществ;

9) применение минеральных удобрений, химических средств защиты растений и стимуляторов роста без согласования в установленном законодательством порядке;

10) движение и стоянка всех видов транспортных средств (кроме транспорта Учреждения, экстренных, аварийных и надзорных служб, транспорта для проведения хозяйственных мероприятий, связанных с обеспечением функционирования Памятника природы), за исключением их движения по дорогам общего пользования и стоянки автотранспорта за пределами специально предусмотренных и оборудованных для этих целей мест;

11) организация лагерей, мест отдыха, разведение костров, пользование открытыми источниками огня, установка палаток;

12) уничтожение или повреждение деревьев, травянистой растительности;

13) сенокошение и распашка земель;

14) осуществление заготовки и сбора недревесных лесных ресурсов, дикорастущих плодов, ягод, орехов, грибов, других пригодных для употребления в пищу лесных ресурсов, лекарственных растений, лесной подстилки, древесных соков, технического сырья, второстепенных лесных материалов (пней, луба, коры, почек, хвои и др.), за исключением заготовки гражданами таких ресурсов для собственных нужд;

15) уничтожение, добыча и отлов объектов животного мира, за исключением случаев, предусмотренных настоящим Положением;

16) разорение гнезд, нор, сбор яиц и пуха, кроме сбора в научных целях, который проводится в соответствии с требованиями действующего законодательства;

17) обустройство загонов и птичников, прогон, проход и выпас сельскохозяйственных животных;

18) проведение промысловой охоты;

19) нахождение с огнестрельным, пневматическим и охотничьим оружием, за исключением лиц, осуществляющих государственный контроль и надзор, а также лиц, проводящих оперативно-розыскные мероприятия, и случаев, предусмотренных настоящим Положением;

20) нахождение с метательным оружием, капканами и другими орудиями охоты, а также с продукцией добывания объектов животного мира без соответствующих разрешений, предусмотренных действующим законодательством Российской Федерации и Республики Крым;

21) нахождение с собаками охотничьих пород, за исключением используемых при организации мероприятий по охране природных комплексов и объектов, а также при проведении оперативно-розыскных и аварийно-

спасательных мероприятий, и случаев, предусмотренных настоящим Положением;

22) нанесение самовольных надписей и знаков;

23) проведение в пределах Памятника природы археологических исследований без согласования в установленном законодательством порядке;

24) уничтожение или повреждение информационных и охранных знаков, элементов благоустройства.

4.2. На территории Памятника природы в установленном порядке разрешается:

1) осуществление Учреждением рекреационной и эколого-просветительской деятельности при соблюдении режима особой охраны Памятника природы;

2) проведение научных исследований и производственных практик; использование природных ресурсов в научно-исследовательских целях, не разрушающих окружающую среду и не истощающих биологические ресурсы;

3) ликвидация последствий и предупреждение возникновения чрезвычайных ситуаций техногенного (антропогенного) характера;

4) размещение объектов некапитального строительства, а также строительство линейных объектов, связанных с выполнением задач, возложенных на Памятник природы, проведение капитального ремонта и реконструкции существующих линейных объектов, в соответствии с действующим законодательством;

5) осуществление противопожарных мероприятий;

6) проведение любительской и спортивной охоты, а также охоты в целях регулирования численности охотничьих ресурсов, осуществления научно-исследовательской деятельности;

7) иная деятельность, не противоречащая целям и задачам Памятника природы.

5. Организация охраны территории Памятника природы

5.1. Государственный надзор в области охраны и использования особо охраняемых природных территорий осуществляется Минприроды Крыма при осуществлении регионального государственного экологического надзора в соответствии с законодательством Российской Федерации, Республики Крым в порядке, установленном Советом министров Республики Крым.

5.2. Охрана территории Памятника природы, его природных комплексов и объектов обеспечивается Учреждением.

5.3. Ответственность за нарушение режима Памятника природы устанавливается в соответствии с законодательством Российской Федерации и Республики Крым.

5.4. Посетители Памятника природы, а также правообладатели земельных участков, которые расположены в границах Памятника природы, обязаны соблюдать установленный режим особой охраны Памятника природы и несут за

его нарушение административную, уголовную и иную установленную законом ответственность.

5.5. Вред, причиненный природным объектам и комплексам в границах Памятника природы, подлежит возмещению в соответствии с утвержденными в установленном порядке таксами и методиками исчисления размера ущерба, а при их отсутствии - по фактическим затратам на их восстановление.

6. Виды разрешенного использования земельных участков на территории Памятника природы

6.1. Согласно приказу Министерства экономического развития Российской Федерации от 1 сентября 2014 года № 540 «Об утверждении классификатора видов разрешенного использования земельных участков» допускаются следующие виды разрешенного использования земельного участка с кадастровым номером 90:12:030101:2295 на территории Памятника природы:

основной вид разрешенного использования:

охрана природных территорий (9.1).

Вспомогательные виды разрешенного использования:

обеспечение научной деятельности (3.9), кроме размещения объектов капитального строительства;


природно-познавательный туризм (5.2), кроме размещения объектов капитального строительства;

трубопроводный транспорт (7.5), кроме размещения объектов капитального строительства;

историко-культурная деятельность (9.3).

Приложение 1
к Положению
о памятнике природы
регионального значения
Республики Крым «Участок
побережья в с. Николаевка»

**Границы памятника природы регионального значения
Республики Крым
«Участок побережья в с. Николаевка»**



Приложение 2
к Положению
о памятнике природы
регионального значения
Республики Крым «Участок
побережья в с. Николаевка»

**Сведения о характерных точках границы памятника природы
регионального значения «Участок побережья в с. Николаевка»**

Система координат СК-63, система высот - Балтийская, 1977 г.

№ характерных точек границы	Координаты, м	
	X	Y
1	4976407.19	5150645.52
2	4976412.50	5150666.26
3	4976416.04	5150745.59
4	4976409.16	5150777.04
5	4976017.95	5150731.66
6	4975986.82	5150724.13
7	4975969.54	5150720.01
8	4975770.61	5150739.07
9	4975711.99	5150739.61
10	4975711.17	5150698.46
11	4975800.83	5150693.35
12	4975939.25	5150680.85
13	4976041.04	5150671.79
14	4976165.13	5150666.06
15	4976306.42	5150657.92
1	4976407.19	5150645.52

Приложение 5
к постановлению
Совета министров Республики Крым
от «02» октября 2018 года № 480
(в редакции постановления
Совета министров Республики Крым
от «15» апреля 2021 года № 229)

ПОЛОЖЕНИЕ
О ПАМЯТНИКЕ ПРИРОДЫ РЕГИОНАЛЬНОГО ЗНАЧЕНИЯ
РЕСПУБЛИКИ КРЫМ
«СТОЛОВАЯ ГОРА-ОСТАНЕЦ ТЕПЕ-КЕРМЕН»

1. Общие положения

1.1. Памятник природы регионального значения Республики Крым «Столовая гора-останец Тепе-Кермен» (далее - Памятник природы) в соответствии с распоряжением Совета министров Республики Крым от 05 февраля 2015 года № 69-р «Об утверждении Перечня особо охраняемых природных территорий регионального значения Республики Крым» является особо охраняемой природной территорией.

1.2. В пределах Памятника природы в соответствии с распоряжением Правительства Российской Федерации от 17 октября 2015 года № 2073-р «Об отнесении объектов культурного наследия, расположенных на территориях Республики Крым и г. Севастополя, к объектам культурного наследия федерального значения, включенным в единый государственный реестр объектов культурного наследия (памятников истории и культуры) народов Российской Федерации» располагается объект культурного наследия федерального значения «Пещерная церковь «Тепе-Кермен».

1.3. Памятник природы находится в ведении Министерства экологии и природных ресурсов Республики Крым (далее - Минприроды Крыма).

1.4. Управление Памятником природы, выполнение работ по обеспечению его функционирования, а также выполнение мероприятий по сохранению биологического разнообразия и поддержанию в естественном состоянии природных комплексов и объектов на территории Памятника природы осуществляется Государственным автономным учреждением Республики Крым «Бахчисарайское лесное хозяйство» (далее - Учреждение).

1.5. Осуществление деятельности на территории Памятника природы, не противоречащей режиму особой охраны территории Памятника природы, установленному настоящим Положением, предварительно согласовывается с Учреждением, а также с исполнительным органом государственной власти Республики Крым, уполномоченным в области сохранения, использования, популяризации и государственной охраны объектов культурного наследия. В

случае несоответствия заявленной деятельности режиму особой охраны территории Памятника природы, установленному настоящим Положением, Учреждение отказывается в согласовании.

1.6. Общая площадь территории Памятника природы составляет 5 га. Высота – 543 м.

2. Границы Памятника природы

2.1. Памятник природы расположен в 2 км к северу от с. Машино и с. Кудрино Бахчисарайского района Республики Крым.

Границы Памятника природы определены в приложении 1 к настоящему Положению.

Сведения о характерных точках границы Памятника природы указаны в приложении 2 к настоящему Положению.

2.2. Границы и особенности режима особой охраны Памятника природы учитываются при подготовке документов территориального планирования, проведении инвентаризации земель.

2.3. Сведения о границах Памятника природы внесены в Единый государственный реестр недвижимости (учетный номер 90.01.2.40).

3. Цель создания и задачи Памятника природы

3.1. Памятник природы создан в целях охраны и сохранения в природном состоянии ценной в научном, эстетическом отношении горы-останца классической формы с плоской вершиной (высота - 543 м), сохранения «пещерного города».

3.2. Основными задачами Памятника природы являются:
охрана и сохранение в природном состоянии Памятника природы;
сохранение объекта культурного наследия «Пещерная церковь «Тепе-Кермен»;
осуществление разрешенной рекреационной деятельности при соблюдении установленного режима особой охраны;
экологическое просвещение;
осуществление экологического мониторинга;
проведение научных исследований.

4. Режим особой охраны территории Памятника природы

4.1. На территории Памятника природы запрещается любая деятельность, которая может нанести ущерб природным комплексам и объектам растительного и животного мира, культурно-историческим объектам и которая противоречит его целям и задачам, в том числе:

1) строительство объектов капитального строительства;

2) размещение объектов некапитального строительства, а также строительство линейных объектов, не связанных с выполнением задач, возложенных на Памятник природы;

3) проведение мелиоративных и любых других работ, которые могут привести к изменению гидрологического и гидрохимического режимов;

4) засорение и загрязнение территории Памятника природы;

5) пользование недрами, за исключением использования подземных вод и родникового стока на территории Памятника природы, которые используются для целей питьевого и хозяйственно-бытового водоснабжения, при условии отсутствия негативного влияния на природные комплексы и объекты Памятника природы, при наличии разрешительных документов в соответствии с законодательством Российской Федерации;

6) уничтожение и повреждение форм рельефа и геологических отслоений, сбор образцов горных пород и минералов, остатков ископаемой флоры и фауны, кроме сбора для научных целей в установленном законодательством порядке;

7) создание объектов размещения отходов производства и потребления, радиоактивных, химических, взрывчатых, токсичных, отравляющих и ядовитых веществ;

8) применение минеральных удобрений, химических средств защиты растений и стимуляторов роста без согласования в установленном законодательством порядке;

9) движение и стоянка всех видов транспортных средств (кроме транспорта Учреждения, экстренных, аварийных и надзорных служб, транспорта для проведения хозяйственных мероприятий, связанных с обеспечением функционирования Памятника природы и исполнением охотхозяйственных соглашений, заключенных в отношении охотничьих угодий), за исключением их движения по дорогам общего пользования и стоянки автотранспорта за пределами специально предусмотренных и оборудованных для этих целей мест;

10) проведение рубок;

11) организация лагерей, мест отдыха, разведение костров, пользование открытыми источниками огня, установка палаток;

12) уничтожение или повреждение деревьев, кустарников, травянистой растительности;

13) сенокошение и распашка земель;

14) осуществление заготовки и сбора недревесных лесных ресурсов, дикорастущих плодов, ягод, орехов, грибов, других пригодных для употребления в пищу лесных ресурсов, лекарственных растений, лесной подстилки, древесных соков, технического сырья, второстепенных лесных материалов (пней, луба, коры, почек, хвои и др.), за исключением заготовки гражданами таких ресурсов для собственных нужд;

15) уничтожение, добыча и отлов объектов животного мира, за исключением случаев, предусмотренных настоящим Положением;

16) разорение гнезд, нор, сбор яиц и пуха, кроме сбора в научных целях, который проводится в соответствии с требованиями действующего

законодательства и по согласованию с уполномоченными органами;

17) обустройство загонов и птичников, прогон, проход и выпас сельскохозяйственных животных;

18) проведение промысловой охоты;

19) нахождение с огнестрельным, пневматическим и охотничьим оружием, за исключением лиц, осуществляющих государственный контроль и надзор, а также лиц, проводящих оперативно-розыскные мероприятия, и случаев, предусмотренных настоящим Положением;

20) нахождение с метательным оружием, капканами и другими орудиями охоты, а также с продукцией добывания объектов животного мира без соответствующих разрешений, предусмотренных действующим законодательством Российской Федерации и Республики Крым;

21) нахождение с собаками охотничьих пород, за исключением используемых при организации мероприятий по охране природных комплексов и объектов, а также при проведении оперативно-розыскных и аварийно-спасательных мероприятий, и случаев, предусмотренных настоящим Положением;

22) нанесение самовольных надписей и знаков;

23) проведение в пределах Памятника природы археологических исследований без согласования в установленном законодательством порядке;

24) пускание палов, выжигание растительности;

25) уничтожение или повреждение информационных и охранных знаков.

4.2. На территории Памятника природы в установленном порядке разрешается:

1) осуществление Учреждением рекреационной и эколого-просветительской деятельности при соблюдении режима особой охраны Памятника природы;

2) проведение научных исследований, использование природных ресурсов в научно-исследовательских целях, не разрушающих окружающую среду и не истощающих биологические;

3) размещение объектов некапитального строительства, а также строительство линейных объектов, связанных с выполнением задач, возложенных на Памятник природы, проведение капитального ремонта и реконструкции существующих линейных объектов, в соответствии с действующим законодательством;

4) осуществление противопожарных мероприятий;

5) восстановительные работы и осуществление мероприятий по предотвращению изменений природных комплексов Памятника природы в результате негативного антропогенного влияния или стихийного бедствия;

6) выполнение уборки аварийных деревьев, а также уборки неликвидной древесины в установленном законом порядке;

7) проведение любительской и спортивной охоты, а также охоты в целях регулирования численности охотничьих ресурсов, осуществления научно-исследовательской деятельности;

8) иная деятельность, не противоречащая целям и задачам Памятника природы.

4.3. Юридические лица, индивидуальные предприниматели, заключившие охотхозяйственные соглашения, имеют право осуществлять деятельность в сфере охотничьего хозяйства на территории охотничьих угодий, входящих в границы Памятника природы, в соответствии с требованиями Федерального закона от 24 июля 2009 года № 209-ФЗ «Об охоте и о сохранении охотничьих ресурсов и о внесении изменений в отдельные законодательные акты Российской Федерации» и принятых в соответствии с ним нормативных правовых актов.

Деятельность, связанная с поиском, выслеживанием, преследованием охотничьих ресурсов, их добычей, первичной переработкой и транспортировкой на территории охотничьих угодий Республики Крым, расположенных в границах Памятника природы, осуществляется на основании разрешений на добычу охотничьих ресурсов, выдаваемых в установленном законом порядке, и при условии соблюдения ограничений охоты, установленных Правилами охоты, утвержденными приказом Министерства природных ресурсов и экологии Российской Федерации от 24 июля 2020 года № 477 «Об утверждении Правил охоты», а также ограничений охоты, введенных в установленном порядке руководителем высшего исполнительного органа государственной власти Республики Крым.

5. Организация охраны территории Памятника природы

5.1. Государственный надзор в области охраны и использования особо охраняемых природных территорий осуществляется Минприроды Крыма при осуществлении регионального государственного экологического надзора в соответствии с законодательством Российской Федерации, Республики Крым в порядке, установленном Советом министров Республики Крым.

5.2. Охрана территории Памятника природы, его природных комплексов и объектов обеспечивается Учреждением. Охрана объектов культурного наследия, расположенных на территории Памятника природы, обеспечивается исполнительным органом государственной власти Республики Крым, уполномоченным в области сохранения, использования, популяризации и государственной охраны объектов культурного наследия.

5.3. Ответственность за нарушение режима Памятника природы устанавливается в соответствии с законодательством Российской Федерации и Республики Крым.

5.4. Посетители Памятника природы, а также правообладатели земельных участков, которые расположены в границах Памятника природы, обязаны соблюдать установленный режим особой охраны Памятника природы и несут за его нарушение административную, уголовную и иную установленную законом ответственность.

5.5. Вред, причиненный природным объектам и комплексам в границах Памятника природы, подлежит возмещению в соответствии с утвержденными в

установленном порядке таксами и методиками исчисления размера ущерба, а при их отсутствии - по фактическим затратам на их восстановление.

6. Виды разрешенного использования земельных участков на территории Памятника природы

6.1. Согласно приказу Министерства экономического развития Российской Федерации от 1 сентября 2014 года № 540 «Об утверждении классификатора видов разрешенного использования земельных участков» допускаются следующие виды разрешенного использования земельного участка с кадастровым номером 90:01:010106:676 на территории Памятника природы:

основные виды разрешенного использования:

охрана природных территорий (9.1);


историко-культурная деятельность (9.3).

Вспомогательный вид разрешенного использования:

обеспечение научной деятельности (3.9), кроме размещения объектов капитального строительства.

Приложение 1
к Положению
о памятнике природы
регионального значения
Республики Крым
«Столовая гора-останец Тепе-Кермен»

Границы памятника природы регионального значения
Республики Крым
«Столовая гора-останец Тепе-Кермен»



Приложение 2
к Положению
о памятнике природы
регионального значения
Республики Крым
«Столовая гора-останец Тепе-Кермен»

**Сведения о характерных точках границы памятника природы
регионального значения Республики Крым
«Столовая гора-останец Тепе-Кермен»**

Система координат СК-63, система высот - Балтийская, 1977 г.

Номера характерных точек	Координаты характерных точек	
	X	Y
1	4945534.35	5175703.71
2	4945568.05	5175791.70
3	4945520.62	5175933.90
4	4945480.54	5175925.51
5	4945391.13	5175874.57
6	4945351.97	5175839.91
7	4945249.25	5175715.62
8	4945259.77	5175690.79
9	4945380.20	5175682.42
1	4945534.35	5175703.71

Приложение 6
к постановлению
Совета министров Республики Крым
от «02» октября 2018 года № 480
(в редакции постановления
Совета министров Республики Крым
от «15» *апреля* 2021 года № *229*)

ПОЛОЖЕНИЕ О ПАМЯТНИКЕ ПРИРОДЫ РЕГИОНАЛЬНОГО ЗНАЧЕНИЯ РЕСПУБЛИКИ КРЫМ «БАКЛА»

1. Общие положения

1.1. Памятник природы регионального значения Республики Крым «Бакла» (далее - Памятник природы) в соответствии с распоряжением Совета министров Республики Крым от 05 февраля 2015 года № 69-р «Об утверждении Перечня особо охраняемых природных территорий регионального значения Республики Крым» является особо охраняемой природной территорией.

1.2. В пределах Памятника природы в соответствии с распоряжением Правительства Российской Федерации от 17 октября 2015 года № 2073-р «Об отнесении объектов культурного наследия, расположенных на территориях Республики Крым и г. Севастополя, к объектам культурного наследия федерального значения, включенным в единый государственный реестр объектов культурного наследия (памятников истории и культуры) народов Российской Федерации» располагается объект культурного наследия федерального значения «Пещерный город «Бакла» (руины)».

1.3. Памятник природы создан без ограничения срока действия.

1.4. Памятник природы находится в ведении Министерства экологии и природных ресурсов Республики Крым (далее - Минприроды Крыма).

1.5. Управление Памятником природы, оказание рекреационных услуг и услуг по обеспечению функционирования Памятника природы, а также выполнение мероприятий по сохранению биологического разнообразия и поддержанию в естественном состоянии природных комплексов и объектов на территории Памятника природы осуществляется Государственным автономным учреждением Республики Крым «Бахчисарайское лесное хозяйство» (далее - Учреждение).

В части сохранения, использования и популяризации объекта культурного наследия федерального значения управление осуществляет Государственное бюджетное учреждение Республики Крым «Бахчисарайский историко-культурный и археологический музей-заповедник» (далее - ГБУ РК «Бахчисарайский историко-культурный и археологический музей-заповедник»).

1.6. Осуществление деятельности на территории Памятника природы, не

противоречащей режиму особой охраны территории Памятника природы, установленному настоящим Положением, предварительно согласовывается с Учреждением, а также с исполнительным органом государственной власти Республики Крым, уполномоченным в области сохранения, использования, популяризации и государственной охраны объектов культурного наследия. В случае несоответствия заявленной деятельности режиму особой охраны территории Памятника природы, установленному настоящим Положением, Учреждение отказывает в согласовании.

1.7. Общая площадь территории Памятника природы составляет 5 га.

1.8. Оказание Учреждением платных услуг осуществляется в соответствии с действующим законодательством.

2. Границы Памятника природы

2.1. Памятник природы расположен в районе с. Скалистое муниципального образования Бахчисарайский район Республики Крым.

Границы Памятника природы определены в приложении 1 к настоящему Положению.

Сведения о характерных точках границы Памятника природы указаны в приложении 2 к настоящему Положению.

2.2. Границы и особенности режима особой охраны Памятника природы учитываются при подготовке документов территориального планирования, проведении инвентаризации земель.

2.3. Сведения о границах Памятника природы внесены в Единый государственный реестр недвижимости (учетный номер 90.01.2.39)

3. Цель создания и задачи Памятника природы

3.1. Памятник природы создан с целью охраны и сохранения в природном состоянии ценного в научном, эстетическом отношении обнажения меловых мшанковых и нижнетретичных нуммулитовых известняков на южном склоне внутренней горной гряды Крымских гор, а также сохранения «пещерного города».

3.2. Основными задачами Памятника природы являются:

охрана и сохранение в природном состоянии Памятника природы;

сохранение объекта культурного наследия федерального значения «Пещерный город «Бакла» (руины)».

осуществление разрешенной рекреационной деятельности при соблюдении установленного режима особой охраны;

экологическое просвещение;

осуществление экологического мониторинга;

проведение научных исследований.

4. Режим особой охраны территории Памятника природы

4.1. На территории Памятника природы запрещается любая деятельность, которая может нанести ущерб природным комплексам и объектам растительного и животного мира, культурно-историческим объектам и которая противоречит его целям и задачам, в том числе:

- 1) строительство объектов капитального строительства;
- 2) размещение объектов некапитального строительства, а также строительство линейных объектов, не связанных с выполнением задач, возложенных на Памятник природы;
- 3) засорение и загрязнение территории Памятника природы;
- 4) пускание палов, выжигание растительности;
- 5) пользование недрами, за исключением использования подземных вод и родникового стока на территории Памятника природы, которые используются для целей питьевого и хозяйственно-бытового водоснабжения, при условии отсутствия негативного влияния на природные комплексы и объекты Памятника природы, при наличии разрешительных документов в соответствии с законодательством Российской Федерации;
- 6) уничтожение и повреждение форм рельефа и геологических отслоений, сбор образцов горных пород и минералов, остатков ископаемой флоры и фауны (кроме сбора для научных целей в установленном законодательством порядке;
- 7) создание объектов размещения отходов производства и потребления, радиоактивных, химических, взрывчатых, токсичных, отравляющих и ядовитых веществ;
- 8) применение минеральных удобрений, химических средств защиты растений и стимуляторов роста без согласования в установленном законодательством порядке;
- 9) движение и стоянка всех видов транспортных средств (кроме транспорта Учреждения, экстренных, аварийных и надзорных служб, транспорта для проведения хозяйственных мероприятий, связанных с обеспечением функционирования Памятника природы и исполнением охотхозяйственных соглашений, заключенных в отношении охотничьих угодий), за исключением их движения по дорогам общего пользования и стоянки автотранспорта за пределами специально предусмотренных и оборудованных для этих целей мест;
- 10) проведение рубок;
- 11) организация лагерей, мест отдыха, установка палаток, разведение костров, пользование открытыми источниками огня за пределами мест, установленных Учреждением, специально отведенных и оборудованных для этих целей;
- 12) уничтожение или повреждение деревьев, кустарников, травянистой растительности;
- 13) сенокошение и распашка земель;
- 14) осуществление заготовки и сбора недревесных лесных ресурсов, дикорастущих плодов, ягод, орехов, грибов, других пригодных для употребления

в пищу лесных ресурсов, лекарственных растений, лесной подстилки, древесных соков, технического сырья, второстепенных лесных материалов (пней, луба, коры, почек, хвой и др.), за исключением заготовки гражданами таких ресурсов для собственных нужд;

15) уничтожение, добыча и отлов объектов животного мира, за исключением случаев, предусмотренных настоящим Положением;

16) разорение гнезд, нор, сбор яиц и пуха, кроме сбора в научных целях, который проводится в соответствии с требованиями действующего законодательства и по согласованию с уполномоченными органами;

17) обустройство загонов и птичников, прогон, проход и выпас сельскохозяйственных животных;

18) проведение промысловой охоты;

19) нахождение с огнестрельным, пневматическим и охотничьим оружием, за исключением лиц, осуществляющих государственный контроль и надзор, а также лиц, проводящих оперативно-розыскные мероприятия, и случаев, предусмотренных настоящим Положением;

20) нахождение с метательным оружием, капканами и другими орудиями охоты, а также с продукцией добывания объектов животного мира без соответствующих разрешений, предусмотренных действующим законодательством Российской Федерации и Республики Крым;

21) нахождение с собаками охотничьих пород, за исключением используемых при организации мероприятий по охране природных комплексов и объектов, а также при проведении оперативно-розыскных и аварийно-спасательных мероприятий, и случаев, предусмотренных настоящим Положением;

22) нанесение самовольных надписей и знаков;

23) проведение в пределах Памятника природы археологических исследований без согласования в установленном законодательством порядке;

24) проведение мелиоративных и любых других работ, которые могут привести к изменению гидрологического и гидрохимического режимов;

25) уничтожение или повреждение информационных и охранных знаков.

4.2. На территории Памятника природы в установленном порядке разрешается:

1) осуществление Учреждением рекреационной и эколого-просветительской деятельности при соблюдении режима особой охраны Памятника природы;

2) проведение научных исследований, использование природных ресурсов в научно-исследовательских целях, не разрушающих окружающую среду и не истощающих биологические ресурсы;

3) размещение объектов некапитального строительства, а также строительство линейных объектов, связанных с выполнением задач, возложенных на Памятник природы, проведение капитального ремонта и реконструкции существующих линейных объектов, в соответствии с действующим законодательством;

- 4) осуществление противопожарных мероприятий;
- 5) восстановительные работы и осуществление мероприятий по предотвращению изменений природных комплексов Памятника природы в результате негативного антропогенного влияния или стихийного бедствия;
- 6) выполнение уборки аварийных деревьев, а также уборки неликвидной древесины в установленном законом порядке;
- 7) проведение любительской и спортивной охоты, а также охоты в целях регулирования численности охотничьих ресурсов, осуществления научно-исследовательской деятельности;
- 8) иная деятельность, не противоречащая целям и задачам Памятника природы.

4.3. Юридические лица, индивидуальные предприниматели, заключившие охотхозяйственные соглашения, имеют право осуществлять деятельность в сфере охотничьего хозяйства на территории охотничьих угодий, входящих в границы Памятника природы, в соответствии с требованиями Федерального закона от 24 июля 2009 года № 209-ФЗ «Об охоте и о сохранении охотничьих ресурсов и о внесении изменений в отдельные законодательные акты Российской Федерации» и принятых в соответствии с ним нормативных правовых актов.

Деятельность, связанная с поиском, выслеживанием, преследованием охотничьих ресурсов, их добычей, первичной переработкой и транспортировкой на территории охотничьих угодий Республики Крым, расположенных в границах Памятника природы, осуществляется на основании разрешений на добычу охотничьих ресурсов, выдаваемых в установленном законом порядке, и при условии соблюдения ограничений охоты, установленных Правилами охоты, утвержденными приказом Министерства природных ресурсов и экологии Российской Федерации от 24 июля 2020 года № 477 «Об утверждении Правил охоты», а также ограничений охоты, введенных в установленном порядке руководителем высшего исполнительного органа государственной власти Республики Крым.

5. Организация охраны территории Памятника природы

5.1. Государственный надзор в области охраны и использования особо охраняемых природных территорий осуществляется Минприроды Крыма при осуществлении регионального государственного экологического надзора в соответствии с законодательством Российской Федерации, Республики Крым в порядке, установленном Советом министров Республики Крым.

5.2. Охрана территории Памятника природы, его природных комплексов и объектов обеспечивается Учреждением. Охрана объектов культурного наследия, расположенных на территории Памятника природы, обеспечивается исполнительным органом государственной власти Республики Крым, уполномоченным в области сохранения, использования, популяризации и государственной охраны объектов культурного наследия.

5.3. Ответственность за нарушение режима Памятника природы

устанавливается в соответствии с законодательством Российской Федерации и Республики Крым.

5.4. Посетители Памятника природы, а также правообладатели земельных участков, которые расположены в границах Памятника природы, обязаны соблюдать установленный режим особой охраны Памятника природы и несут за его нарушение административную, уголовную и иную установленную законом ответственность.

5.5. Вред, причиненный природным объектам и комплексам в границах Памятника природы, подлежит возмещению в соответствии с утвержденными в установленном порядке таксами и методиками исчисления размера ущерба, а при их отсутствии - по фактическим затратам на их восстановление.

6. Виды разрешенного использования земельных участков на территории Памятника природы

6.1. Согласно приказу Министерства экономического развития Российской Федерации от 1 сентября 2014 года № 540 «Об утверждении классификатора видов разрешенного использования земельных участков» допускаются следующие виды разрешенного использования земельного участка на территории Памятника природы:

основной вид разрешенного использования:

охрана природных территорий (9.1).

Вспомогательные виды разрешенного использования:

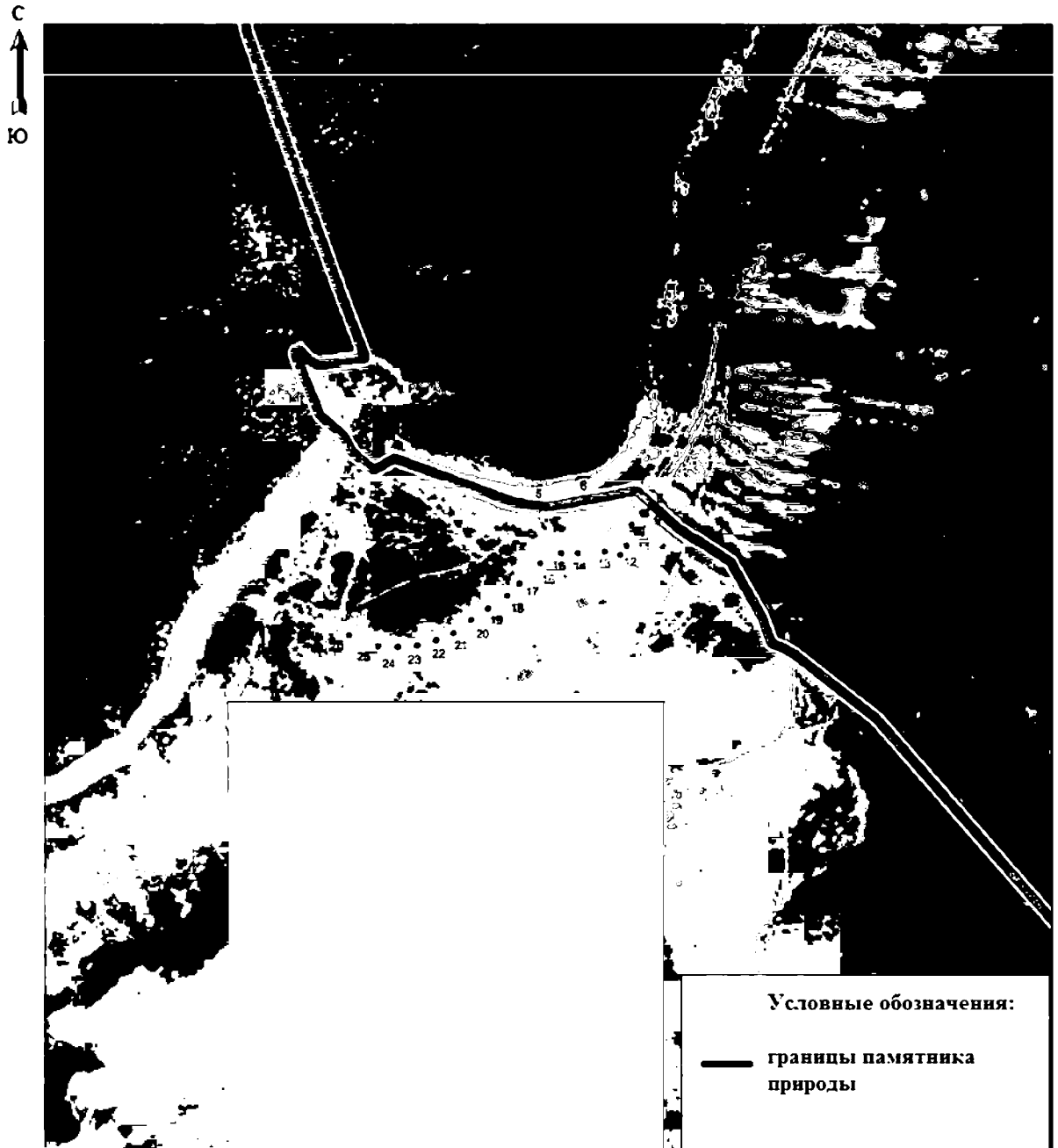
обеспечение научной деятельности (3.9), кроме размещения объектов капитального строительства;

природно-познавательный туризм (5.2), кроме размещения объектов капитального строительства;

историко-культурная деятельность (9.3).

Приложение 1
к Положению
о памятнике природы
регионального значения
Республики Крым «Бакла»

**Границы памятника природы регионального значения
Республики Крым «Бакла»**



Приложение 2
к Положению
о памятнике природы
регионального значения
Республики Крым «Бакла»

**Сведения о характерных точках границы памятника природы
регионального значения Республики Крым «Бакла»**

Система координат СК-63, система высот - Балтийская, 1977 г.

Номера характерных точек	Координаты характерных точек	
	X	Y
1	4955816.66	5181857.51
2	4955870.17	5181968.47
3	4955890.87	5182068.35
4	4955949.89	5182149.57
5	4955995.78	5182196.91
6	4956008.50	5182270.61
7	4956024.33	5182354.52
8	4955995.69	5182386.19
9	4955983.22	5182372.66
10	4955962.65	5182350.42
11	4955924.68	5182341.60
12	4955909.08	5182330.00
13	4955915.08	5182302.40
14	4955912.28	5182255.59
15	4955912.28	5182226.38
16	4955893.88	5182189.17
17	4955858.67	5182151.57
18	4955837.06	5182130.36

19	4955814.04	5182095.97
20	4955794.22	5182066.37
21	4955771.05	5182035.54
22	4955757.85	5182004.74
23	4955749.44	5181971.13
24	4955746.64	5181937.52
25	4955747.84	5181902.32
26	4955767.05	5181851.11
1	4955816.66	5181857.51

Приложение 7
к постановлению
Совета министров Республики Крым
от «02» октября 2018 года № 480
(в редакции постановления
Совета министров Республики Крым
от «15» апреля 2021 года № 229)

**ПОЛОЖЕНИЕ
О ПАМЯТНИКЕ ПРИРОДЫ РЕГИОНАЛЬНОГО ЗНАЧЕНИЯ
РЕСПУБЛИКИ КРЫМ
«ГОРА-ОСТАНЕЦ ШЕЛУДИВАЯ»**

1. Общие положения

1.1. Памятник природы регионального значения Республики Крым «Гора-останец Шелудивая» (далее - Памятник природы) в соответствии с распоряжением Совета министров Республики Крым от 05 февраля 2015 года № 69-р «Об утверждении Перечня особо охраняемых природных территорий регионального значения Республики Крым» является особо охраняемой природной территорией.

1.2. Памятник природы создан без ограничения срока действия.

1.3. Памятник природы находится в ведении Министерства экологии и природных ресурсов Республики Крым (далее - Минприроды Крыма).

1.4. Управление Памятником природы, оказание рекреационных услуг и услуг по обеспечению функционирования Памятника природы, а также выполнение мероприятий по сохранению биологического разнообразия и поддержанию в естественном состоянии природных комплексов и объектов на территории Памятника природы осуществляется Государственным автономным учреждением Республики Крым «Бахчисарайское лесное хозяйство» (далее - Учреждение).

1.5. Осуществление деятельности на территории Памятника природы, не противоречащей режиму особой охраны территории Памятника природы, установленному настоящим Положением, предварительно согласовывается с Учреждением. В случае несоответствия заявленной деятельности режиму особой охраны территории Памятника природы, установленному настоящим Положением, Учреждение отказывает в согласовании.

1.6. Общая площадь территории Памятника природы составляет 5 га.

1.7. Оказание Учреждением платных услуг осуществляется в соответствии с действующим законодательством.

2. Границы Памятника природы

2.1. Памятник природы расположен в районе с. Прохладное, муниципальное образование Бахчисарайский район Республики Крым, частично в квартале 76, выделе 1, Привольного участкового лесничества Бахчисарайского лесничества.

Границы Памятника природы определены в приложении 1 к настоящему Положению.

Сведения о характерных точках границы Памятника природы указаны в приложении 2 к настоящему Положению.

2.2. Границы и особенности режима особой охраны Памятника природы учитываются при разработке лесохозяйственных регламентов и проектов освоения лесов, подготовке документов территориального планирования, проведении инвентаризации земель.

2.3. Сведения о границах Памятника природы внесены в Единый государственный реестр недвижимости (учетный номер 90.01.2.7).

3. Цель создания и задачи Памятника природы

3.1. Памятник природы создан с целью охраны и сохранения в природном состоянии ценного в научном, эстетическом отношении своеобразного эталона естественной динамики рельефа - горы, по крутым склонам которой радиально расходятся 36 одностипных овражных урочищ с редкими древесно-кустарниковыми зарослями.

3.2. Основными задачами Памятника природы являются:
охрана и сохранение в природном состоянии Памятника природы;
осуществление разрешенной рекреационной деятельности при соблюдении установленного режима особой охраны;
экологическое просвещение;
осуществление экологического мониторинга;
проведение научных исследований.

4. Режим особой охраны территории Памятника природы

4.1. На территории Памятника природы запрещается любая деятельность, которая может нанести ущерб природным комплексам и объектам растительного и животного мира, культурно-историческим объектам и которая противоречит его целям и задачам, в том числе:

- 1) строительство объектов капитального строительства;
- 2) размещение объектов некапитального строительства, а также строительство линейных объектов, не связанных с выполнением задач, возложенных на Памятник природы;
- 3) загрязнение и засорение территории Памятника природы;
- 4) пускание палов, выжигание растительности;

5) пользование недрами, за исключением использования подземных вод и родникового стока на территории Памятника природы, которые используются для целей питьевого и хозяйственно-бытового водоснабжения, при условии отсутствия негативного влияния на природные комплексы и объекты Памятника природы, при наличии разрешительных документов в соответствии с законодательством Российской Федерации;

6) уничтожение и повреждение форм рельефа и геологических отслоений, сбор образцов горных пород и минералов, остатков ископаемой флоры и фауны (кроме сбора для научных целей в установленном законодательством порядке);

7) создание объектов размещения отходов производства и потребления, радиоактивных, химических, взрывчатых, токсичных, отравляющих и ядовитых веществ;

8) применение минеральных удобрений, химических средств защиты растений и стимуляторов роста без согласования в установленном законодательством порядке;

9) движение и стоянка всех видов транспортных средств (кроме транспорта Учреждения, экстренных, аварийных и надзорных служб, транспорта для проведения хозяйственных мероприятий, связанных с обеспечением функционирования Памятника природы), за исключением их движения по дорогам общего пользования и стоянки автотранспорта за пределами специально предусмотренных и оборудованных для этих целей мест;

10) проведение рубок, за исключением выборочных рубок, осуществляемых при уходе за лесами, вырубке погибших и поврежденных лесных насаждений, ликвидации последствий стихийных бедствий, расчистке экскурсионных экологических маршрутов, дорог, просек для существующих линейных объектов (в том числе в случае их реконструкции), а также в целях обеспечения противопожарной безопасности, которые проводятся в соответствии с нормативными правовыми актами Российской Федерации и Республики Крым;

11) организация лагерей, мест отдыха, разведение костров, пользование открытыми источниками огня, установка палаток;

12) уничтожение или повреждение деревьев, травянистой растительности;

13) сенокошение и распашка земель;

14) осуществление заготовки и сбора недревесных лесных ресурсов, дикорастущих плодов, ягод, орехов, грибов, других пригодных для употребления в пищу лесных ресурсов, лекарственных растений, лесной подстилки, древесных соков, технического сырья, второстепенных лесных материалов (пней, луба, коры, почек, хвои и др.), за исключением заготовки гражданами таких ресурсов для собственных нужд;

15) уничтожение, добыча и отлов объектов животного мира, за исключением случаев, предусмотренных настоящим Положением;

16) разорение гнезд, нор, сбор яиц и пуха, кроме сбора в научных целях, который проводится в соответствии с требованиями действующего законодательства;

17) обустройство загонов и птичников, прогон, проход и выпас сельскохозяйственных животных;

18) проведение промысловой охоты;

19) нахождение с огнестрельным, пневматическим и охотничьим оружием, за исключением лиц, осуществляющих государственный контроль и надзор, а также лиц, проводящих оперативно-розыскные мероприятия, и случаев, предусмотренных настоящим Положением;

20) нахождение с метательным оружием, капканами и другими орудиями охоты, а также с продукцией добывания объектов животного мира без соответствующих разрешений, предусмотренных действующим законодательством Российской Федерации и Республики Крым;

21) нахождение с собаками охотничьих пород, за исключением используемых при организации мероприятий по охране природных комплексов и объектов, а также при проведении оперативно-розыскных и аварийно-спасательных мероприятий, и случаев, предусмотренных настоящим Положением;

22) нанесение самовольных надписей и знаков;

23) проведение в пределах Памятника природы археологических исследований без согласования в установленном законодательством порядке;

24) проведение мелиоративных и любых других работ, которые могут привести к изменению гидрологического и гидрохимического режимов;

25) уничтожение или повреждение информационных и охранных знаков, элементов благоустройства.

4.2. На территории Памятника природы в установленном порядке разрешается:

1) осуществление Учреждением рекреационной и эколого-просветительской деятельности при соблюдении режима особой охраны Памятника природы;

2) проведение научных исследований и производственных практик; использование природных ресурсов в научно-исследовательских целях, не разрушающих окружающую среду и не истощающих биологические ресурсы;

3) размещение объектов некапитального строительства, а также строительство линейных объектов, связанных с выполнением задач, возложенных на Памятник природы, проведение капитального ремонта и реконструкции существующих линейных объектов, в соответствии с действующим законодательством;

4) осуществление противопожарных мероприятий;

5) восстановительные работы и осуществление мероприятий по предотвращению изменений природных комплексов Памятника природы в результате негативного антропогенного влияния или стихийного бедствия;

6) выполнение уборки аварийных деревьев, а также уборки неликвидной древесины в установленном законом порядке;

7) проведение любительской и спортивной охоты, а также охоты в целях регулирования численности охотничьих ресурсов, осуществления научно-

исследовательской деятельности;

8) иная деятельность, не противоречащая целям и задачам Памятника природы.

4.3. Юридические лица, индивидуальные предприниматели, заключившие охотхозяйственные соглашения, имеют право осуществлять деятельность в сфере охотничьего хозяйства на территории охотничьих угодий, входящих в границы Памятника природы, в соответствии с требованиями Федерального закона от 24 июля 2009 года № 209-ФЗ «Об охоте и о сохранении охотничьих ресурсов и о внесении изменений в отдельные законодательные акты Российской Федерации» и принятых в соответствии с ним нормативных правовых актов.

Деятельность, связанная с поиском, выслеживанием, преследованием охотничьих ресурсов, их добычей, первичной переработкой и транспортировкой на территории охотничьих угодий Республики Крым, расположенных в границах Памятника природы, осуществляется на основании разрешений на добычу охотничьих ресурсов, выдаваемых в установленном законом порядке, и при условии соблюдения ограничений охоты, установленных Правилами охоты, утвержденными приказом Министерства природных ресурсов и экологии Российской Федерации от 24 июля 2020 года № 477 «Об утверждении Правил охоты», а также ограничений охоты, введенных в установленном порядке руководителем высшего исполнительного органа государственной власти Республики Крым.

5. Организация охраны территории Памятника природы

5.1. Государственный надзор в области охраны и использования особо охраняемых природных территорий осуществляется Минприроды Крыма при осуществлении регионального государственного экологического надзора в соответствии с законодательством Российской Федерации, Республики Крым в порядке, установленном Советом министров Республики Крым.

5.2. Охрана территории Памятника природы, его природных комплексов и объектов обеспечивается Учреждением.

5.3. Ответственность за нарушение режима Памятника природы устанавливается в соответствии с законодательством Российской Федерации и Республики Крым.

5.4. Правообладатели земельных участков, которые расположены в границах Памятника природы, обязаны соблюдать установленный режим особой охраны Памятника природы и несут за его нарушение административную, уголовную и иную установленную законом ответственность.

5.5. Вред, причиненный природным объектам и комплексам в границах Памятника природы, подлежит возмещению в соответствии с утвержденными в установленном порядке таксами и методиками исчисления размера ущерба, а при их отсутствии - по фактическим затратам на их восстановление.

6. Виды разрешенного использования земельных участков на территории Памятника природы

6.1. Согласно приказу Министерства экономического развития Российской Федерации от 1 сентября 2014 года № 540 «Об утверждении классификатора видов разрешенного использования земельных участков» допускаются следующие виды разрешенного использования земельного участка на территории Памятника природы, в том числе с кадастровым номером 90:01:150501:275:

основные виды разрешенного использования:

охрана природных территорий (9.1);

заготовка лесных ресурсов (10.3).

Вспомогательные виды разрешенного использования:


обеспечение научной деятельности (3.9), кроме размещения объектов капитального строительства;

природно-познавательный туризм (5.2), кроме размещения объектов капитального строительства;

историко-культурная деятельность (9.3).

Приложение 1
к Положению
о памятнике природы
регионального значения
Республики Крым
«Гора-останец Шелудивая»

**Границы памятника природы регионального значения
Республики Крым «Гора-останец Шелудивая»**



Масштаб: 1:5000

Приложение 2
к Положению
о памятнике природы
регионального значения
Республики Крым
«Гора-останец Шелудивая»

**Сведения о характерных точках границы памятника природы
регионального значения Республики Крым «Гора-останец Шелудивая»**

Система координат СК-63, система высот - Балтийская, 1977 г.

Номера характерных точек	Координаты характерных точек	
	X	Y
1	4950225,57	5181215,27
2	4950217,15	5181248,18
3	4950199,03	5181273,68
4	4950159,52	5181302,72
5	4950098,21	5181340,63
6	4950056,61	5181367,42
7	4950020,74	5181382,25
8	4949986,66	5181389,46
9	4949960,91	5181376,80
10	4949948,36	5181361,35
11	4949929,21	5181332,21
12	4949925,44	5181293,93
13	4949938,05	5181249,40
14	4949970,63	5181216,35
15	4950019,21	5181179,11
16	4950051,17	5181162,89
17	4950071,26	5181154,05

18	4950086,35	5181146,46
19	4950115,50	5181132,89
20	4950162,03	5181129,47
21	4950188,46	5181140,44
22	4950191,44	5181142,78
23	4950213,42	5181171,12
24	4950222,86	5181194,36
1	4950225,57	5181215,27

Приложение 8
к постановлению
Совета министров Республики Крым
от «02» октября 2018 года № 480
(в редакции постановления
Совета министров Республики Крым
от «15» апреля 2021 года № 229)

ПОЛОЖЕНИЕ
О ПАМЯТНИКЕ ПРИРОДЫ РЕГИОНАЛЬНОГО ЗНАЧЕНИЯ
РЕСПУБЛИКИ КРЫМ
«МЫС АЙ-ТОДОР»

1. Общие положения

1.1. Памятник природы регионального значения Республики Крым «Мыс Ай-Тодор» (далее - Памятник природы) в соответствии с распоряжением Совета министров Республики Крым от 05 февраля 2015 года № 69-р «Об утверждении Перечня особо охраняемых природных территорий регионального значения Республики Крым» является особо охраняемой природной территорией.

1.2. В пределах Памятника природы в соответствии с постановлением Совета министров Республики Крым от 24 января 2017 года № 17 «Об отнесении объектов культурного наследия к объектам культурного наследия регионального значения и выявленным объектам культурного наследия» располагается выявленный объект культурного наследия «Поселение (Укрепленный монастырь Ай-Тодор (VIII - XV вв.))».

1.3. Памятник природы находится в ведении Министерства экологии и природных ресурсов Республики Крым (далее - Минприроды Крыма).

1.4. Управление Памятником природы, оказание рекреационных услуг и услуг по обеспечению функционирования Памятника природы, а также выполнение мероприятий по сохранению биологического разнообразия и поддержанию в естественном состоянии природных комплексов и объектов на территории Памятника природы осуществляется Государственным автономным учреждением Республики Крым «Управление особо охраняемыми природными территориями Республики Крым» (далее - Учреждение).

1.5. Осуществление деятельности на территории Памятника природы, не противоречащей режиму особой охраны территории Памятника природы, установленному настоящим Положением, предварительно согласовывается с Учреждением. В случае несоответствия заявленной деятельности режиму особой охраны территории Памятника природы, установленному настоящим Положением, Учреждение отказывает в согласовании.

1.6. Памятник природы образован без изъятия земельных участков у его правообладателей.

Правообладатели земельных участков, на которых в том числе находится Памятник природы, принимают на себя обязательства по обеспечению режима особой охраны Памятника природы.

Ограничение прав правообладателей земельных участков в целях соблюдения режима Памятника природы устанавливается в соответствии с федеральным законодательством.

1.7. Общая площадь территории Памятника природы составляет 8 га.

1.8. Оказание Учреждением платных услуг осуществляется в соответствии с действующим законодательством.

2. Границы Памятника природы

2.1. Памятник природы расположен в пгт Гаспра городского округа Ялта Республики Крым.

Границы Памятника природы определены в приложении 1 к настоящему Положению.

Сведения о характерных точках границы Памятника природы указаны в приложении 2 к настоящему Положению.

2.2. Границы и особенности режима особой охраны Памятника природы учитываются при подготовке документов территориального планирования, проведении инвентаризации земель.

2.3. Сведения о границах Памятника природы внесены в Единый государственный реестр недвижимости (учетный номер 90.25.2.53).

3. Цель создания и задачи Памятника природы

3.1. Памятник природы создан в целях охраны и сохранения в природном состоянии ценного в научном, эстетическом отношении природного комплекса на южном берегу Крыма, расширения экологических знаний и поддержания экологического баланса в регионе.

3.2. Основными задачами Памятника природы являются:

охрана и сохранение в природном состоянии ценного в научном, эстетическом отношении яйлинского отторженца (255 м) на южном берегу Крыма;

создание условий, способствующих сохранению и возобновлению краснокнижных реликтовых деревьев - можжевельника высокого (лат. *Juniperus excelsa* Vieb.), земляничника мелкоплодного (лат. *Arbutus andrachne* L.) и фисташки туполистной (лат. *Pistacia atlantica* Desf. subsp. *mutica*);

охрана и сохранение в природном состоянии Памятника природы;

сохранение объекта культурного наследия «Поселение (Укрепленный монастырь Ай-Тодор (VIII - XV вв.))»;

осуществление разрешенной рекреационной деятельности при соблюдении установленного режима особой охраны;

экологическое просвещение;

осуществление экологического мониторинга;
проведение научных исследований.

4. Режим особой охраны территории Памятника природы

4.1. На территории Памятника природы запрещается любая деятельность, которая может нанести ущерб природным комплексам и объектам растительного и животного мира, культурно-историческим объектам и которая противоречит его целям и задачам, в том числе:

1) строительство объектов капитального строительства;
2) размещение объектов некапитального строительства, а также строительство линейных объектов, не связанных с выполнением задач, возложенных на Памятник природы;

3) засорение и загрязнение территории Памятника природы;

4) пускание палов, выжигание растительности;

5) пользование недрами, за исключением использования подземных вод и родникового стока на территории Памятника природы, которые используются для целей питьевого и хозяйственно-бытового водоснабжения, при условии отсутствия негативного влияния на природные комплексы и объекты Памятника природы, при наличии разрешительных документов в соответствии с законодательством Российской Федерации;

6) уничтожение и повреждение форм рельефа и геологических отслоений, сбор образцов горных пород и минералов, остатков ископаемой флоры и фауны (кроме сбора для научных целей в установленном законодательством порядке;

7) создание объектов размещения отходов производства и потребления, радиоактивных, химических, взрывчатых, токсичных, отравляющих и ядовитых веществ;

8) применение минеральных удобрений, химических средств защиты растений и стимуляторов роста без согласования в установленном законодательством порядке;

9) движение и стоянка всех видов транспортных средств (кроме транспорта Учреждения, экстренных, аварийных и надзорных служб, транспорта для проведения хозяйственных мероприятий, связанных с обеспечением функционирования Памятника природы), за исключением их движения по дорогам общего пользования и стоянки автотранспорта за пределами специально предусмотренных и оборудованных для этих целей мест;

10) проведение рубок;

11) организация лагерей, мест отдыха, разведение костров, пользование открытыми источниками огня, установка палаток;

12) уничтожение или повреждение деревьев, кустарников, травянистой растительности;

13) сенокосение и распашка земель;

14) осуществление заготовки и сбора недревесных лесных ресурсов, дикорастущих плодов, ягод, орехов, грибов, других пригодных для употребления

в пищу лесных ресурсов, лекарственных растений, лесной подстилки, древесных соков, технического сырья, второстепенных лесных материалов (пней, луба, коры, почек, хвои и др.), за исключением заготовки гражданами таких ресурсов для собственных нужд;

15) уничтожение, добыча и отлов объектов животного мира;

16) разорение гнезд, нор, сбор яиц и пуха, кроме сбора в научных целях, который проводится в соответствии с требованиями действующего законодательства и по согласованию с уполномоченными органами;

17) обустройство загонов и птичников, прогон, проход и выпас сельскохозяйственных животных;

18) проведение всех видов охоты;

19) нахождение с огнестрельным, пневматическим и охотничьим оружием, за исключением лиц, осуществляющих государственный контроль и надзор, а также лиц, проводящих оперативно-розыскные мероприятия;

20) нахождение с метательным оружием, капканами и другими орудиями охоты, а также с продукцией добывания объектов животного мира без соответствующих разрешений, предусмотренных действующим законодательством Российской Федерации и Республики Крым;

21) нахождение с собаками охотничьих пород, за исключением используемых при организации мероприятий по охране природных комплексов и объектов, а также при проведении оперативно-розыскных и аварийно-спасательных мероприятий;

22) нанесение самовольных надписей и знаков;

23) проведение в пределах Памятника природы археологических исследований без согласования в установленном законодательством порядке;

24) проведение мелиоративных и любых других работ, которые могут привести к изменению гидрологического и гидрохимического режимов;

25) уничтожение или повреждение информационных и охранных знаков.

4.2. На территории Памятника природы в установленном порядке разрешается:

1) осуществление рекреационной и эколого-просветительской деятельности при соблюдении режима особой охраны Памятника природы;

2) проведение научных исследований, использование природных ресурсов в научно-исследовательских целях, не разрушающих окружающую среду и не истощающих биологические ресурсы;

3) размещение объектов некапитального строительства, а также строительство линейных объектов, связанных с выполнением задач, возложенных на Памятник природы, проведение капитального ремонта и реконструкции объектов капитального строительства, проведение капитального ремонта и реконструкции существующих линейных объектов, в соответствии с действующим законодательством;

4) осуществление противопожарных мероприятий;

5) восстановительные работы и осуществление мероприятий по предотвращению изменений природных комплексов Памятника природы в

результате негативного антропогенного влияния или стихийного бедствия;

б) выполнение уборки аварийных деревьев, а также уборки неликвидной древесины в установленном законом порядке;

7) иная деятельность, не противоречащая целям и задачам Памятника природы.

5. Виды разрешенного использования земельных участков на территории Памятника природы

5.1. Согласно приказу Министерства экономического развития Российской Федерации от 1 сентября 2014 года № 540 «Об утверждении классификатора видов разрешенного использования земельных участков» допускаются следующие виды разрешенного использования земельного участка, в том числе с кадастровым номером 90:25:020102:199 на территории Памятника природы:

основной вид разрешенного использования:

охрана природных территорий (9.1).

Вспомогательные виды разрешенного использования:

обеспечение научной деятельности (3.9), кроме размещения объектов капитального строительства;

природно-познавательный туризм (5.2), кроме размещения объектов капитального строительства;

историко-культурная деятельность (9.3).

С кадастровыми номерами 90:25:020102:343, 90:25:020101:4013, 90:25:020102:375:

основные виды разрешенного использования:

охрана природных территорий (9.1);

санаторная деятельность (9.2.1), кроме размещения объектов капитального строительства.

Вспомогательные виды разрешенного использования:

обеспечение научной деятельности (3.9), кроме размещения объектов капитального строительства;

природно-познавательный туризм (5.2), кроме размещения объектов капитального строительства;

историко-культурная деятельность (9.3).

С кадастровым номером 90:25:000000:838:

основные виды разрешенного использования:

охрана природных территорий (9.1);

общественное питание (4.6), кроме размещения объектов капитального строительства.

Вспомогательные виды разрешенного использования:

обеспечение научной деятельности (3.9), кроме размещения объектов капитального строительства;

историко-культурная деятельность (9.3).

С кадастровыми номерами 90:25:000000:1663, 90:25:020101:3963:
основные виды разрешенного использования:
охрана природных территорий (9.1);
обеспечение обороны и безопасности (8.0), кроме размещения объектов
капитального строительства.

Вспомогательные виды разрешенного использования:
обеспечение научной деятельности (3.9), кроме размещения объектов
капитального строительства;

историко-культурная деятельность (9.3).

С кадастровым номером 90:25:000000:418:
основные виды разрешенного использования:
охрана природных территорий (9.1);
санаторная деятельность (9.2.1), кроме размещения объектов капитального
строительства;

туристическое обслуживание (5.2.1), кроме размещения объектов
капитального строительства;

гостиничное обслуживание (4.7), кроме размещения объектов
капитального строительства;

коммунальное обслуживание (3.1), кроме размещения объектов
капитального строительства.

Вспомогательные виды разрешенного использования:
обеспечение научной деятельности (3.9), кроме размещения объектов
капитального строительства;

природно-познавательный туризм (5.2), кроме размещения объектов
капитального строительства;

историко-культурная деятельность (9.3).

С кадастровым номером 90:25:020101:216:
основные виды разрешенного использования:
охрана природных территорий (9.1);
для индивидуального жилищного строительства (2.1), кроме размещения
объектов капитального строительства.

Вспомогательный вид разрешенного использования:
обеспечение научной деятельности (3.9), кроме размещения объектов
капитального строительства.

5.2. Предельные максимальные параметры разрешенной реконструкции
объектов капитального строительства на территории Памятника природы:

для земельного участка с кадастровым номером 90:25:020101:4013,
санаторная деятельность (9.2.1):

1. При определении мест размещения зданий, строений, сооружений,
реконструкция которых разрешается настоящим положением соблюдаются

минимальные отступы не менее одного метра от границ земельного участка, на котором расположен Памятник природы.

2. На территории Памятника природы могут располагаться здания, строения, сооружения не более 11 этажей.

3. Максимальный процент застройки земельного участка – 60 %.

Для земельного участка с кадастровым номером 90:25:000000:418, санаторная деятельность (9.2.1):

1. При определении мест размещения зданий, строений, сооружений, реконструкция которых разрешается настоящим положением соблюдаются минимальные отступы не менее одного метра от границ земельного участка, на котором расположен Памятник природы.

2. На территории Памятника природы могут располагаться здания, строения, сооружения не более 8 этажей.

3. Максимальный процент застройки земельного участка – 50 %.

Для земельных участков с кадастровыми номерами 90:25:000000:1663, 90:25:020101:3963, обеспечение обороны и безопасности (8.0):

1. При определении мест размещения зданий, строений, сооружений, реконструкция которых разрешается настоящим положением соблюдаются минимальные отступы не менее одного метра от границ земельного участка, на котором расположен Памятник природы.

2. На территории Памятника природы могут располагаться здания, строения, сооружения не более 4 этажа.

3. Максимальный процент застройки земельного участка – 60 %.

Для земельного участка с кадастровым номером 90:25:020101:216, для индивидуального жилищного строительства (2.1):

1. При определении мест размещения зданий, строений, сооружений, реконструкция которых разрешается настоящим положением соблюдаются минимальные отступы не менее одного метра от границ земельного участка, на котором расположен Памятник природы.

2. На территории Памятника природы могут располагаться здания, строения, сооружения не более 1 этажа.

3. Максимальный процент застройки земельного участка – 40 %.

Для земельного участка с кадастровым номером 90:25:000000:838,
общественное питание (4.6):

1. При определении мест размещения зданий, строений, сооружений, реконструкция которых разрешается настоящим положением соблюдаются минимальные отступы не менее одного метра от границ земельного участка, на котором расположен Памятник природы.
2. На территории Памятника природы могут располагаться здания, строения, сооружения не более 4 этажей.
3. Максимальный процент застройки земельного участка – 40 %.

6. Организация охраны территории Памятника природы

6.1. Государственный надзор в области охраны и использования особо охраняемых природных территорий осуществляется Минприроды Крыма при осуществлении регионального государственного экологического надзора в соответствии с законодательством Российской Федерации, Республики Крым в порядке, установленном Советом министров Республики Крым.

6.2. Охрана территории Памятника природы, его природных комплексов и объектов обеспечивается Учреждением.

6.3. Ответственность за нарушение режима Памятника природы устанавливается в соответствии с законодательством Российской Федерации и Республики Крым.

6.4. Посетители Памятника природы, а также правообладатели земельных участков, которые расположены в границах Памятника природы, обязаны соблюдать установленный режим особой охраны Памятника природы и несут за его нарушение административную, уголовную и иную установленную законом ответственность.

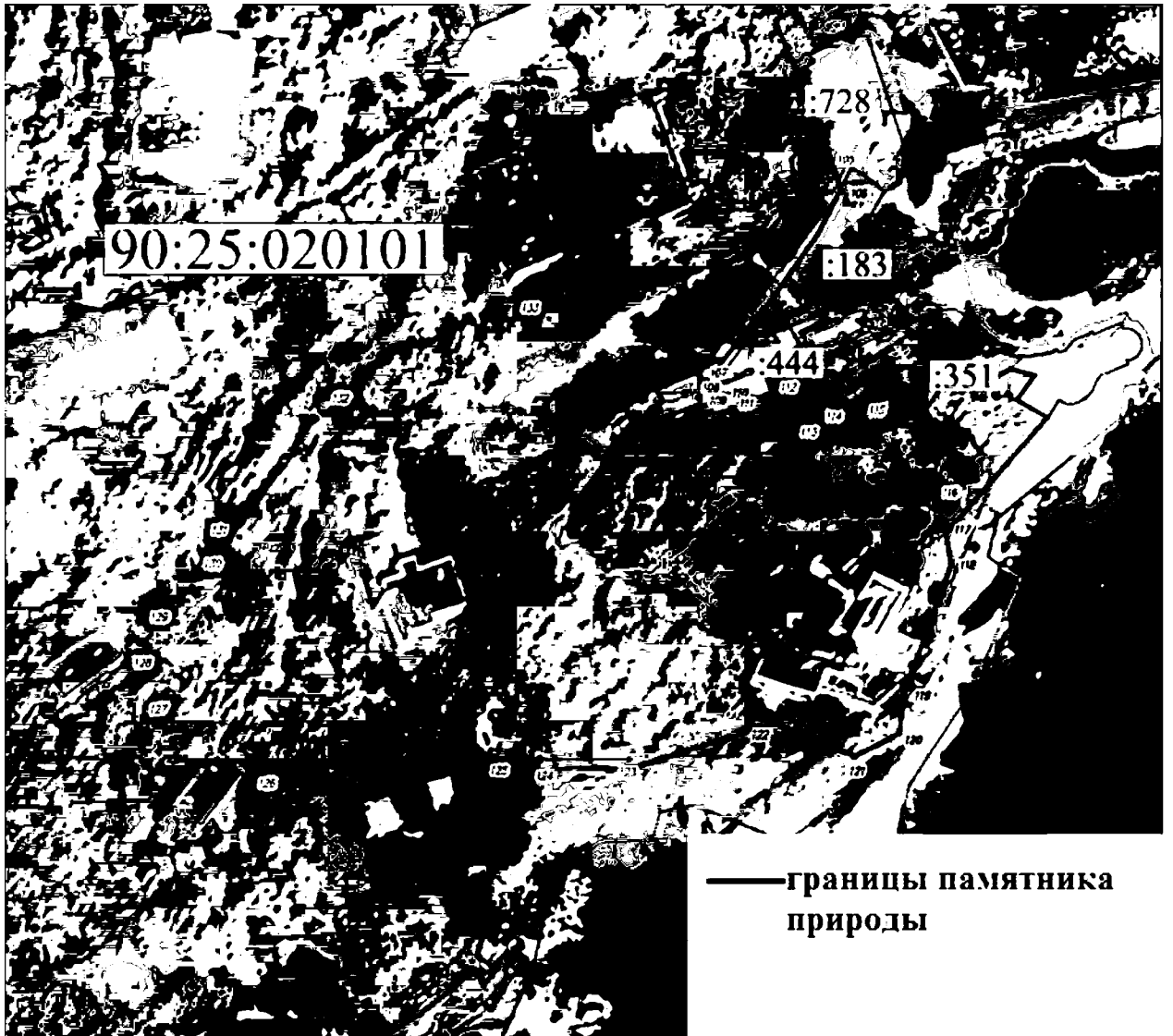
6.5. Вред, причиненный природному объекту и его комплексам, подлежит возмещению в соответствии с утвержденными в установленном порядке таксами и методиками исчисления размера ущерба, а при их отсутствии - по фактическим затратам на их восстановление.

Приложение 1
к Положению
о памятнике природы
регионального значения
Республики Крым
«Мыс Ай-Тодор»

Границы памятника природы регионального значения
Республики Крым «Мыс Ай-Тодор»







Приложение 2
к Положению
о памятнике природы
регионального значения
Республики Крым
«Мыс Ай-Тодор»

**Сведения о характерных точках границы памятника природы
регионального значения Республики Крым «Мыс Ай-Тодор»**

Система координат СК-63, система высот - Балтийская, 1977 г.

Номера характерных точек	Координаты характерных точек	
	X	Y
Контур 1		
1	4913998.15	5190991.29
2	4913995.57	5191017.83
3	4913961.25	5191020.86
4	4913955.69	5191009.44
5	4913948.42	5191012.42
6	4913940.25	5191012.38
7	4913942.49	5191008.40
8	4913932.72	5191004.69
9	4913928.57	5191005.71
10	4913912.70	5191000.20
11	4913903.82	5190996.09
12	4913888.70	5190992.59
13	4913882.67	5190993.50
14	4913871.99	5190997.84
15	4913869.96	5190995.91
16	4913866.51	5190995.33

17	4913862.95	5190997.99
18	4913863.20	5191006.34
19	4913861.81	5191005.95
20	4913856.63	5190997.98
21	4913851.03	5190996.71
22	4913840.36	5190997.09
23	4913822.75	5190979.29
24	4913819.18	5190972.85
25	4913789.98	5190959.51
26	4913784.71	5190949.40
27	4913778.16	5190940.60
28	4913779.82	5190919.80
29	4913776.04	5190913.92
30	4913767.96	5190889.43
31	4913752.76	5190862.25
32	4913714.94	5190820.16
33	4913684.90	5190792.83
34	4913699.92	5190785.16
35	4913707.63	5190778.01
36	4913710.55	5190770.49
37	4913719.08	5190753.83
38	4913732.18	5190733.86
39	4913752.25	5190724.66
40	4913762.63	5190722.02
41	4913765.58	5190714.48
42	4913791.49	5190692.38

43	4913809.32	5190698.25
44	4913814.52	5190709.95
45	4913821.49	5190724.58
46	4913845.33	5190762.16
47	4913854.51	5190783.08
48	4913858.48	5190795.79
49	4913866.80	5190806.28
50	4913874.88	5190820.08
51	4913900.74	5190857.46
52	4913894.81	5190861.39
53	4913902.59	5190871.70
54	4913868.85	5190900.20
55	4913863.55	5190893.94
56	4913887.75	5190870.66
57	4913875.81	5190852.04
58	4913876.37	5190838.88
59	4913872.32	5190826.63
60	4913866.06	5190822.79
61	4913861.43	5190818.72
62	4913856.51	5190813.52
63	4913851.79	5190807.87
64	4913823.04	5190744.55
65	4913820.45	5190736.25
66	4913817.79	5190731.41
67	4913812.53	5190731.69
68	4913805.54	5190733.96

69	4913805.05	5190739.28
70	4913810.75	5190750.10
71	4913817.78	5190750.50
72	4913835.41	5190793.53
73	4913823.30	5190793.47
74	4913808.11	5190791.98
75	4913807.99	5190781.44
76	4913804.35	5190773.92
77	4913767.32	5190770.36
78	4913758.64	5190775.38
79	4913754.24	5190804.95
80	4913752.64	5190828.76
81	4913756.33	5190840.96
82	4913770.01	5190854.10
83	4913785.98	5190857.89
84	4913804.80	5190853.02
85	4913822.94	5190874.14
86	4913822.54	5190891.13
87	4913834.70	5190909.64
88	4913845.21	5190920.37
89	4913849.96	5190917.49
90	4913860.42	5190928.64
91	4913878.76	5190915.38
92	4913932.60	5190974.46
93	4913920.31	5190984.42
94	4913929.63	5190996.64

95	4913965.63	5190964.96
96	4913903.88	5190887.22
97	4913871.83	5190911.75
98	4913867.53	5190906.94
99	4913911.81	5190871.85
100	4913935.84	5190900.10
101	4913944.67	5190908.83
102	4913984.05	5190952.66
103	4913985.20	5190955.48
104	4913991.09	5190979.54
1	4913998.15	5190991.29
Контур 2		
105	4913517.27	5190842.11
106	4913511.79	5190844.25
107	4913466.30	5190808.55
108	4913460.25	5190808.36
109	4913455.43	5190809.96
110	4913457.83	5190817.07
111	4913455.22	5190817.77
112	4913459.57	5190829.42
113	4913449.21	5190833.00
114	4913449.39	5190838.91
115	4913454.66	5190850.07
116	4913434.11	5190868.29
117	4913426.23	5190870.20
118	4913418.69	5190871.59

119	4913386.29	5190859.77
120	4913376.69	5190858.56
121	4913370.58	5190847.53
122	4913380.11	5190823.89
123	4913369.82	5190791.02
124	4913369.79	5190768.77
125	4913371.77	5190760.97
126	4913367.14	5190702.26
127	4913384.97	5190678.81
128	4913394.49	5190675.35
129	4913404.02	5190678.34
130	4913417.53	5190692.11
131	4913425.41	5190693.84
132	4913457.93	5190723.66
133	4913479.89	5190771.06
105	4913517.27	5190842.11
Контур 3		
134	4913379.79	5190352.24
135	4913378.34	5190375.54
136	4913354.15	5190388.75
137	4913354.39	5190405.76
138	4913330.36	5190474.44
139	4913258.54	5190597.44
140	4913255.20	5190594.38
141	4913246.03	5190560.96
142	4913252.43	5190557.31

143	4913236.82	5190459.26
144	4913226.11	5190399.39
145	4913212.25	5190348.53
146	4913189.71	5190305.70
147	4913198.31	5190302.08
148	4913256.80	5190299.76
149	4913276.67	5190302.61
150	4913205.69	5190233.33
151	4913207.80	5190230.74
152	4913202.00	5190222.72
153	4913202.12	5190215.75
154	4913213.87	5190208.77
155	4913220.85	5190209.03
156	4913240.53	5190215.19
157	4913261.63	5190234.01
158	4913296.94	5190265.50
159	4913295.30	5190271.59
160	4913301.84	5190280.09
161	4913329.75	5190299.25
162	4913335.47	5190311.92
163	4913371.61	5190346.55
134	4913379.79	5190352.24

Приложение 9
к постановлению
Совета министров Республики Крым
от «02» октября 2018 года № 480
(в редакции постановления
Совета министров Республики Крым
от «15» апреля 2021 года № 229)

ПОЛОЖЕНИЕ
О ПАМЯТНИКЕ ПРИРОДЫ РЕГИОНАЛЬНОГО ЗНАЧЕНИЯ
РЕСПУБЛИКИ КРЫМ
«СКАЛЫ-ОСТРОВКИ АДАЛАРЫ»

1. Общие положения

1.1. Памятник природы регионального значения Республики Крым «Скалы-островки Адалары» (далее - Памятник природы) в соответствии с распоряжением Совета министров Республики Крым от 05 февраля 2015 года № 69-р «Об утверждении Перечня особо охраняемых природных территорий регионального значения Республики Крым» является особо охраняемой природной территорией.

1.2. Памятник природы создан без ограничения срока действия.

1.3. Памятник природы находится в ведении Министерства экологии и природных ресурсов Республики Крым (далее - Минприроды Крыма).

1.4. Управление Памятником природы, оказание рекреационных услуг и услуг по обеспечению функционирования Памятника природы, а также выполнение мероприятий по сохранению биологического разнообразия и поддержанию в естественном состоянии природных комплексов и объектов на территории Памятника природы осуществляется Государственным автономным учреждением Республики Крым «Управление особо охраняемыми природными территориями Республики Крым» (далее - Учреждение).

1.5. Осуществление деятельности на территории Памятника природы, не противоречащей режиму особой охраны территории Памятника природы, установленному настоящим Положением, предварительно согласовывается с Учреждением.

1.6. Общая площадь территории Памятника природы составляет 1 га.

1.7. Оказание Учреждением платных услуг осуществляется в соответствии с действующим законодательством.

2. Границы Памятника природы

2.1. Памятник природы расположен в Черном море в районе пгт Гурзуф Республики Крым.

Границы Памятника природы определены в приложении 1 к настоящему Положению.

Сведения о характерных точках границы Памятника природы указаны в приложении 2 к настоящему Положению.

2.2. Границы и особенности режима особой охраны Памятника природы учитываются при подготовке документов территориального планирования, проведении инвентаризации земель.

2.3. Сведения о границах Памятника природы внесены в Единый государственный реестр недвижимости (учетный номер 90.00.2.26).

3. Цель создания и задачи Памятника природы

3.1. Памятник природы создан с целью сохранения в природном состоянии ценных в природоохранном, научном, эстетическом отношении 2 уникальных известняковых островков в Черном море - яйлинских отторженцев высотой 35 и 48 м, а также охраны местообитания птиц.

3.2. Основными задачами Памятника природы являются:
охрана и сохранение в природном состоянии Памятника природы;
осуществление разрешенной рекреационной деятельности при соблюдении установленного режима особой охраны;
экологическое просвещение;
осуществление экологического мониторинга;
проведение научных исследований.

4. Режим особой охраны территории Памятника природы

4.1. На территории Памятника природы запрещается любая деятельность, которая может нанести ущерб природным комплексам и объектам растительного и животного мира, культурно-историческим объектам и которая противоречит его целям и задачам, в том числе:

- 1) строительство объектов капитального строительства;
- 2) размещение объектов некапитального строительства, а также строительство линейных объектов, не связанных с выполнением задач, возложенных на Памятник природы;
- 3) загрязнение и засорение территории Памятника природы;
- 4) уничтожение и повреждение форм рельефа и геологических отслоений, сбор образцов горных пород и минералов, остатков ископаемой флоры и фауны (кроме сбора для научных целей в установленном законодательством порядке);
- 5) создание объектов размещения отходов производства и потребления, радиоактивных, химических, взрывчатых, токсичных, отравляющих и ядовитых веществ;
- 6) уничтожение, добыча и отлов объектов животного мира;
- 7) разорение гнезд, нор, сбор яиц и пуха, кроме сбора в научных целях, который проводится в соответствии с требованиями действующего

законодательства;

8) проведение всех видов охоты;

9) нахождение с огнестрельным, пневматическим и охотничьим оружием, за исключением лиц, осуществляющих государственный контроль и надзор, а также лиц, проводящих оперативно-розыскные мероприятия;

10) нахождение с метательным оружием, капканами и другими орудиями охоты, а также с продукцией добывания объектов животного мира без соответствующих разрешений, предусмотренных действующим законодательством Российской Федерации и Республики Крым;

11) нанесение самовольных надписей и знаков;

12) проведение в пределах Памятника природы археологических исследований без согласования в установленном законодательством порядке;

13) уничтожение или повреждение информационных и охранных знаков, элементов благоустройства.

4.2. На территории Памятника природы в установленном порядке разрешается:

1) осуществление Учреждением рекреационной и эколого-просветительской деятельности при соблюдении режима особой охраны Памятника природы;

2) проведение научных исследований и производственных практик; использование природных ресурсов в научно-исследовательских целях, не разрушающих окружающую среду и не истощающих биологические ресурсы;

3) восстановительные работы и осуществление мероприятий по предотвращению изменений природных комплексов Памятника природы в результате негативного антропогенного влияния или стихийного бедствия;

4) иная деятельность, не противоречащая целям и задачам Памятника природы.

5. Организация охраны территории Памятника природы

5.1. Государственный надзор в области охраны и использования особо охраняемых природных территорий осуществляется Минприроды Крыма при осуществлении регионального государственного экологического надзора в соответствии с законодательством Российской Федерации, Республики Крым в порядке, установленном Советом министров Республики Крым.

5.2. Охрана территории Памятника природы, его природных комплексов и объектов обеспечивается Учреждением.

5.3. Ответственность за нарушение режима Памятника природы устанавливается в соответствии с законодательством Российской Федерации и Республики Крым.

5.4. Посетители Памятника природы, а также правообладатели земельных участков, которые расположены в границах Памятника природы, обязаны соблюдать установленный режим особой охраны Памятника природы и несут за его нарушение административную, уголовную и иную установленную законом

ответственность.

5.5. Вред, причиненный природным объектам и комплексам в границах Памятника природы, подлежит возмещению в соответствии с утвержденными в установленном порядке таксами и методиками исчисления размера ущерба, а при их отсутствии - по фактическим затратам на их восстановление.

6. Виды разрешенного использования земельных участков на территории Памятника природы

6.1. Согласно приказу Министерства экономического развития Российской Федерации от 1 сентября 2014 года № 540 «Об утверждении классификатора видов разрешенного использования земельных участков» допускаются следующие виды разрешенного использования земельного участка с кадастровым номером 90:02:100801:11 на территории Памятника природы:

основной вид разрешенного использования:

охрана природных территорий (9.1).

Вспомогательные виды разрешенного использования:

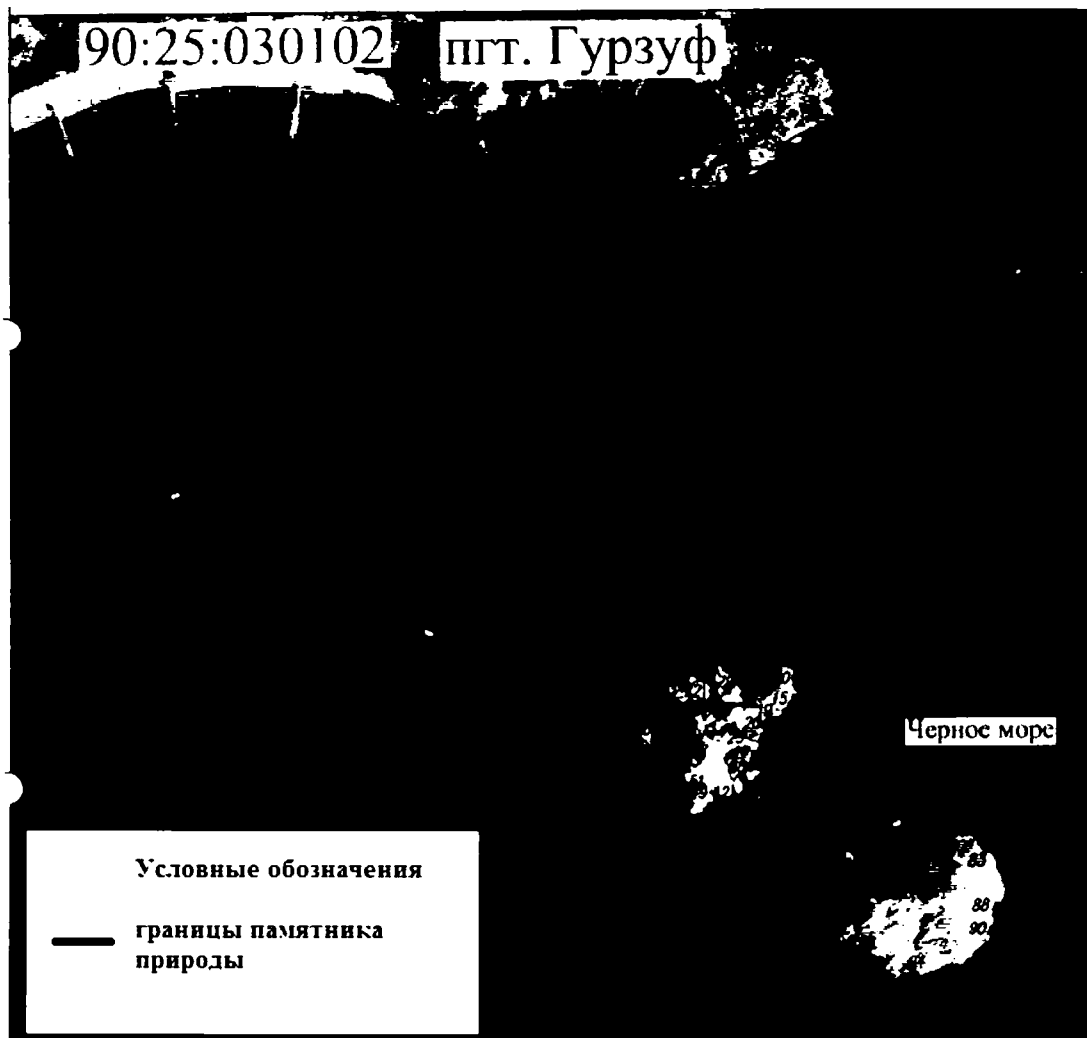
обеспечение научной деятельности (3.9), кроме размещения объектов капитального строительства;

природно-познавательный туризм (5.2), кроме размещения объектов капитального строительства;

историко-культурная деятельность (9.3).

Приложение 1
к Положению
о памятнике природы
регионального значения
Республики Крым «Скалы-
островки Адалары»

**Границы памятника природы регионального значения
Республики Крым «Скалы-островки Адалары»**



Приложение 2
к Положению
о памятнике природы
регионального значения
Республики Крым «Скалы-
островки Адалары»

**Сведения о характерных точках границы памятника природы
регионального значения Республики Крым «Скалы-островки Адалары»**

Система координат СК-63, система высот - Балтийская, 1977 г.

Номера характерных точек	Координаты характерных точек	
	X	Y
Часть № 1		
1	4925751.84	5204400.06
2	4925749.08	5204403.31
3	4925743.48	5204404.98
4	4925741.38	5204409.75
5	4925741.87	5204415.08
6	4925746.97	5204420.55
7	4925747.38	5204425.73
8	4925743.70	5204431.49
9	4925739.62	5204432.32
10	4925738.11	5204431.00
11	4925733.00	5204432.34
12	4925731.49	5204434.10
13	4925728.64	5204433.91
14	4925727.45	5204430.99
15	4925723.91	5204429.18
16	4925720.72	5204427.89

17	4925719.86	5204425.52
18	4925716.73	5204424.04
19	4925714.83	5204416.77
20	4925713.15	5204415.08
21	4925710.80	5204416.31
22	4925708.19	5204415.82
23	4925706.99	5204413.95
24	4925705.34	5204413.09
25	4925702.75	5204413.22
26	4925700.02	5204412.52
27	4925697.50	5204409.23
28	4925692.03	5204408.15
29	4925690.61	5204416.79
30	4925685.47	5204419.35
31	4925683.34	5204417.23
32	4925680.45	5204417.10
33	4925677.73	5204418.15
34	4925670.96	5204412.31
35	4925670.09	5204405.92
36	4925668.87	5204402.96
37	4925664.45	5204401.47
38	4925663.61	5204398.96
39	4925664.06	5204393.48
40	4925665.84	5204391.72
41	4925669.00	5204390.96
42	4925670.42	5204389.66

43	4925670.14	5204385.59
44	4925667.22	5204383.63
45	4925662.64	5204376.90
46	4925664.10	5204373.47
47	4925665.83	5204371.95
48	4925668.93	5204372.02
49	4925671.79	5204372.75
50	4925675.74	5204369.76
51	4925681.09	5204370.88
52	4925685.37	5204368.35
53	4925690.71	5204367.59
54	4925694.10	5204362.37
55	4925703.32	5204349.94
56	4925704.07	5204344.44
57	4925701.82	5204334.19
58	4925704.00	5204330.05
59	4925709.75	5204327.83
60	4925712.37	5204330.56
61	4925713.24	5204343.68
62	4925715.28	5204348.17
63	4925718.46	5204350.64
64	4925721.41	5204354.84
65	4925726.45	5204359.03
66	4925730.34	5204358.36
67	4925734.72	5204353.02
68	4925737.49	5204353.40

69	4925739.12	5204356.80
70	4925741.03	5204366.11
71	4925736.03	5204370.04
72	4925736.99	5204371.97
73	4925740.67	5204373.10
74	4925742.27	5204375.46
75	4925742.25	5204380.28
76	4925739.21	5204381.89
77	4925739.69	5204385.23
78	4925745.31	5204387.99
79	4925748.82	5204389.37
80	4925751.64	5204393.28
1	4925751.84	5204400.06
Часть № 2		
81	4925655.87	5204522.58
82	4925654.96	5204526.54
83	4925646.62	5204533.96
84	4925644.90	5204538.44
85	4925639.81	5204541.60
86	4925621.86	5204546.01
87	4925617.25	5204544.63
88	4925615.75	5204540.32
89	4925606.71	5204540.28
90	4925603.52	5204538.58
91	4925597.87	5204538.99
92	4925584.09	5204524.93

93	4925577.68	5204502.65
94	4925578.85	5204496.34
95	4925576.52	5204489.18
96	4925576.30	5204482.93
97	4925583.96	5204469.68
98	4925588.83	5204464.84
99	4925589.77	5204459.72
100	4925597.56	5204452.96
101	4925605.13	5204452.99
102	4925610.56	5204451.56
103	4925621.52	5204455.95
104	4925626.37	5204456.00
105	4925630.45	5204459.54
106	4925632.39	5204462.67
107	4925628.98	5204468.76
108	4925628.50	5204475.74
109	4925635.25	5204481.97
110	4925638.92	5204486.83
111	4925642.42	5204493.88
112	4925648.25	5204507.61
113	4925650.81	5204511.32
114	4925651.86	5204514.83
115	4925655.35	5204518.67
81	4925655.87	5204522.58

Приложение 10
к постановлению
Совета министров Республики Крым
от «02» октября 2018 года № 480
(в редакции постановления
Совета министров Республики Крым
от «15» *апреля* 2021 года № *229*)

ПОЛОЖЕНИЕ
О ПАМЯТНИКЕ ПРИРОДЫ РЕГИОНАЛЬНОГО ЗНАЧЕНИЯ
РЕСПУБЛИКИ КРЫМ
«МЫС ПЛАКА»

1. Общие положения

1.1. Памятник природы регионального значения Республики Крым «Мыс Плака» (далее - Памятник природы) в соответствии с распоряжением Совета министров Республики Крым от 05 февраля 2015 года № 69-р «Об утверждении Перечня особо охраняемых природных территорий регионального значения Республики Крым» является особо охраняемой природной территорией.

1.2. В пределах Памятника природы в соответствии с постановлением Совета министров Республики Крым от 24 января 2017 года № 17 «Об отнесении объектов культурного наследия к объектам культурного наследия регионального значения и выявленным объектам культурного наследия» располагается выявленный объект культурного наследия «Укрепление на мысе Плака».

1.3. Памятник природы находится в ведении Министерства экологии и природных ресурсов Республики Крым (далее - Минприроды Крыма).

1.4. Управление Памятником природы, оказание рекреационных услуг и услуг по обеспечению функционирования Памятника природы, а также выполнение мероприятий по сохранению биологического разнообразия и поддержанию в естественном состоянии природных комплексов и объектов на территории Памятника природы осуществляется Государственным автономным учреждением Республики Крым «Управление особо охраняемыми природными территориями Республики Крым» (далее - Учреждение).

1.5. Осуществление деятельности на территории Памятника природы, не противоречащей режиму особой охраны территории Памятника природы, установленному настоящим Положением, предварительно согласовывается с Учреждением.

1.6. Памятник природы образован без изъятия земельных участков у его правообладателей.

Правообладатели земельных участков, на которых в том числе находится Памятник природы, принимают на себя обязательства по обеспечению режима особой охраны Памятника природы.

Ограничение прав правообладателей земельных участков в целях соблюдения режима Памятника природы устанавливается в соответствии с федеральным законодательством.

1.7. Общая площадь территории Памятника природы составляет 5 га.

1.8. Оказание Учреждением платных услуг осуществляется в соответствии с действующим законодательством.

2. Границы Памятника природы

2.1. Памятник природы расположен на территории санатория «Утес», с. Утес, недалеко от пгт Партенит городского округа Алушта Республики Крым.

Границы Памятника природы определены в приложении 1 к настоящему Положению.

Сведения о характерных точках границы Памятника природы указаны в приложении 2 к настоящему Положению.

2.2. Границы и особенности режима особой охраны Памятника природы учитываются при подготовке документов территориального планирования, проведении инвентаризации земель.

2.3. Сведения о границах Памятника природы внесены в Единый государственный реестр недвижимости (учетный номер 90.15.2.51).

3. Цель создания и задачи Памятника природы

3.1. Памятник природы создан в целях охраны и сохранения в природном состоянии ценного в научном, эстетическом отношении мыса оригинальной формы с обнажением изверженных вулканических пород, создания условий, способствующих восстановлению численности, возобновлению редких травянистых растений.

3.2. Основными задачами Памятника природы являются:
охрана и сохранение в природном состоянии Памятника природы;
сохранение объекта культурного наследия «Укрепление на мысе Плака»;
осуществление разрешенной рекреационной деятельности при соблюдении установленного режима особой охраны;
экологическое просвещение;
осуществление экологического мониторинга;
проведение научных исследований.

4. Режим особой охраны территории Памятника природы

4.1. На территории Памятника природы запрещается любая деятельность, которая может нанести ущерб природным комплексам и объектам растительного и животного мира, культурно-историческим объектам и которая противоречит его целям и задачам, в том числе:

1) строительство объектов капитального строительства;

2) размещение объектов некапитального строительства, а также строительство линейных объектов, не связанных с выполнением задач, возложенных на Памятник природы;

3) засорение и загрязнение территории Памятника природы;

4) пускание палов, выжигание растительности;

5) пользование недрами, за исключением использования подземных вод и родникового стока на территории Памятника природы, которые используются для целей питьевого и хозяйственно-бытового водоснабжения, при условии отсутствия негативного влияния на природные комплексы и объекты Памятника природы, при наличии разрешительных документов в соответствии с законодательством Российской Федерации;

6) уничтожение и повреждение форм рельефа и геологических отслоений, сбор образцов горных пород и минералов, остатков ископаемой флоры и фауны (кроме сбора для научных целей в установленном законодательством порядке;

7) создание объектов размещения отходов производства и потребления, радиоактивных, химических, взрывчатых, токсичных, отравляющих и ядовитых веществ;

8) применение минеральных удобрений, химических средств защиты растений и стимуляторов роста без согласования в установленном законодательством порядке;

9) движение и стоянка всех видов транспортных средств (кроме транспорта Учреждения, экстренных, аварийных и надзорных служб, транспорта для проведения хозяйственных мероприятий, связанных с обеспечением функционирования Памятника природы), за исключением их движения по дорогам общего пользования и стоянки автотранспорта за пределами специально предусмотренных и оборудованных для этих целей мест;

10) проведение рубок;

11) организация лагерей, мест отдыха, разведение костров, пользование открытыми источниками огня, установка палаток;

12) уничтожение или повреждение деревьев, кустарников, травянистой растительности;

13) сенокосение и распашка земель;

14) осуществление заготовки и сбора недревесных лесных ресурсов, дикорастущих плодов, ягод, орехов, грибов, других пригодных для употребления в пищу лесных ресурсов, лекарственных растений, лесной подстилки, древесных соков, технического сырья, второстепенных лесных материалов (пней, луба, коры, почек, хвои и др.), за исключением заготовки гражданами таких ресурсов для собственных нужд;

15) уничтожение, добыча и отлов объектов животного мира;

16) разорение гнезд, нор, сбор яиц и пуха, кроме сбора в научных целях, который проводится в соответствии с требованиями действующего законодательства и по согласованию с уполномоченными органами;

17) обустройство загонов и птичников, прогон, проход и выпас сельскохозяйственных животных;

- 18) проведение всех видов охоты;
- 19) нахождение с огнестрельным, пневматическим и охотничьим оружием, за исключением лиц, осуществляющих государственный контроль и надзор, а также лиц, проводящих оперативно-розыскные мероприятия;
- 20) нахождение с метательным оружием, капканами и другими орудиями охоты, а также с продукцией добывания объектов животного мира без соответствующих разрешений, предусмотренных действующим законодательством Российской Федерации и Республики Крым;
- 21) нахождение с собаками охотничьих пород, за исключением используемых при организации мероприятий по охране природных комплексов и объектов, а также при проведении оперативно-розыскных и аварийно-спасательных мероприятий;
- 22) нанесение самовольных надписей и знаков;
- 23) проведение в пределах Памятника природы археологических исследований без согласования в установленном законодательством порядке;
- 24) проведение мелиоративных и любых других работ, которые могут привести к изменению гидрологического и гидрохимического режимов;
- 25) уничтожение или повреждение информационных и охранных знаков.

4.2. На территории Памятника природы в установленном порядке разрешается:

- 1) осуществление рекреационной и эколого-просветительской деятельности при соблюдении режима особой охраны Памятника природы;
- 2) проведение научных исследований, использование природных ресурсов в научно-исследовательских целях, не разрушающих окружающую среду и не истощающих биологические ресурсы;
- 3) размещение объектов некапитального строительства, проведение капитального ремонта и реконструкции существующих объектов капитального строительства, линейных объектов, а также строительство новых линейных объектов, связанных с выполнением задач, возложенных на Памятник природы, в соответствии с действующим законодательством;
- 4) осуществление противопожарных мероприятий;
- 5) восстановительные работы и осуществление мероприятий по предотвращению изменений природных комплексов Памятника природы в результате негативного антропогенного влияния или стихийного бедствия;
- 6) выполнение уборки аварийных деревьев, а также уборки неликвидной древесины в установленном законом порядке;
- 7) иная деятельность, не противоречащая целям и задачам Памятника природы.

5. Организация охраны территории Памятника природы

5.1. Государственный надзор в области охраны и использования особо охраняемых природных территорий осуществляется Минприроды Крыма при осуществлении регионального государственного экологического надзора в

соответствии с законодательством Российской Федерации, Республики Крым в порядке, установленном Советом министров Республики Крым.

5.2. Охрана территории Памятника природы, его природных комплексов и объектов обеспечивается Учреждением.

5.2. Ответственность за нарушение режима Памятника природы устанавливается в соответствии с законодательством Российской Федерации и Республики Крым.

5.3. Посетители Памятника природы, а также правообладатели земельных участков, которые расположены в границах Памятника природы, обязаны соблюдать установленный режим особой охраны Памятника природы и несут за его нарушение административную, уголовную и иную установленную законом ответственность.

5.4. Вред, причиненный природному объекту и его комплексам, подлежит возмещению в соответствии с утвержденными в установленном порядке таксами и методиками исчисления размера ущерба, а при их отсутствии - по фактическим затратам на их восстановление.

6. Виды разрешенного использования земельных участков на территории Памятника природы

6.1. Согласно приказу Министерства экономического развития Российской Федерации от 1 сентября 2014 года № 540 «Об утверждении классификатора видов разрешенного использования земельных участков» допускаются следующие виды разрешенного использования земельного участка, в том числе с кадастровыми номерами 90:15:050901:169, 90:15:050901:13, на территории Памятника природы:

основной вид разрешенного использования:

охрана природных территорий (9.1).

Вспомогательные виды разрешенного использования:

обеспечение научной деятельности (3.9), кроме размещения объектов капитального строительства;

природно-познавательный туризм (5.2), кроме размещения объектов капитального строительства;

трубопроводный транспорт (7.5), кроме размещения объектов капитального строительства;

историко-культурная деятельность (9.3).

С кадастровыми номерами 90:15:050901:3423, 90:15:050901:3424, 90:15:050901:3425:

основные виды разрешенного использования:

охрана природных территорий (9.1);

санаторная деятельность (9.2.1), кроме размещения объектов капитального строительства;

автомобильный транспорт (7.2), кроме размещения объектов капитального строительства.

Вспомогательные виды разрешенного использования:

обеспечение научной деятельности (3.9), кроме размещения объектов капитального строительства;

природно-познавательный туризм (5.2), кроме размещения объектов капитального строительства;

трубопроводный транспорт (7.5), кроме размещения объектов капитального строительства;

историко-культурная деятельность (9.3).

С кадастровым номером 90:15:050901:12:

основной вид разрешенного использования:

охрана природных территорий (9.1);

гостиничное обслуживание (4.7), кроме размещения объектов капитального строительства.

Вспомогательные виды разрешенного использования:

обеспечение научной деятельности (3.9), кроме размещения объектов капитального строительства;

природно-познавательный туризм (5.2), кроме размещения объектов капитального строительства;

историко-культурная деятельность (9.3).

С кадастровым номером 90:15:050901:106:

основные виды разрешенного использования:

охрана природных территорий (9.1);

здравоохранение (3.4), кроме размещения объектов капитального строительства.

Вспомогательные виды разрешенного использования:

обеспечение научной деятельности (3.9), кроме размещения объектов капитального строительства.

С кадастровыми номерами 90:15:050901:80, 90:15:050901:204, 90:15:050901:243, 90:15:050901:455, 90:15:050901:3394, 90:15:050901:3395, 90:15:050901:3393, 90:15:050901:3392:

основные виды разрешенного использования:

охрана природных территорий (9.1);


для индивидуального жилищного строительства (2.1), кроме размещения объектов капитального строительства.

Вспомогательный вид разрешенного использования:

обеспечение научной деятельности (3.9), кроме размещения объектов капитального строительства.

Приложение 1
к Положению
о памятнике природы
регионального значения
Республики Крым
«Мыс Плака»

Границы памятника природы регионального значения
Республики Крым «Мыс Плака»



Приложение 2
к Положению
о памятнике природы
регионального значения
Республики Крым
«Мыс Плака»

**Сведения о характерных точках границы памятника природы
регионального значения Республики Крым «Мыс Плака»**

Система координат СК-63, система высот - Балтийская, 1977 г.

Номера характерных точек	Координаты характерных точек	
	X	Y
1	4931358.91	5210347.73
2	4931354.59	5210348.10
3	4931345.05	5210344.17
4	4931347.14	5210340.61
5	4931343.19	5210338.27
6	4931341.02	5210341.94
7	4931311.25	5210325.40
8	4931300.02	5210319.69
9	4931293.34	5210318.89
10	4931286.73	5210320.09
11	4931271.15	5210327.98
12	4931239.19	5210344.77
13	4931213.10	5210358.18
14	4931197.22	5210368.57
15	4931188.82	5210379.07
16	4931137.02	5210389.45
17	4931121.38	5210376.22

18	4931103.49	5210373.02
19	4931092.23	5210383.47
20	4931092.23	5210405.63
21	4931087.36	5210411.65
22	4931072.29	5210412.77
23	4931060.32	5210408.98
24	4931043.45	5210383.32
25	4931021.02	5210359.48
26	4931011.10	5210345.19
27	4930986.11	5210245.62
28	4930984.37	5210192.72
29	4930993.80	5210157.89
30	4931003.98	5210137.77
31	4931018.63	5210130.32
32	4931042.14	5210127.49
33	4931051.01	5210101.52
34	4931053.72	5210101.01
35	4931055.55	5210101.98
36	4931056.58	5210105.75
37	4931060.70	5210111.37
38	4931062.95	5210119.44
39	4931060.14	5210123.19
40	4931060.52	5210132.76
41	4931073.70	5210167.20
42	4931075.76	5210170.14
43	4931077.15	5210170.72

44	4931076.71	5210167.28
45	4931077.37	5210164.49
46	4931079.08	5210161.93
47	4931081.82	5210160.63
48	4931121.85	5210164.60
49	4931121.88	5210165.65
50	4931190.82	5210188.26
51	4931216.63	5210224.18
52	4931210.38	5210233.93
53	4931187.88	5210247.94
54	4931209.38	5210276.70
55	4931220.60	5210284.08
56	4931217.00	5210295.32
57	4931220.07	5210299.91
58	4931220.65	5210304.41
59	4931212.92	5210313.08
60	4931204.80	5210318.54
61	4931197.12	5210322.03
62	4931187.34	5210324.93
63	4931181.98	5210324.39
64	4931182.01	5210320.51
65	4931193.19	5210317.81
66	4931197.54	5210315.61
67	4931198.78	5210313.44
68	4931198.04	5210311.36
69	4931196.70	5210310.34

70	4931191.56	5210309.48
71	4931164.12	5210309.56
72	4931154.61	5210305.65
73	4931155.83	5210303.04
74	4931139.80	5210296.34
75	4931138.84	5210298.49
76	4931118.34	5210288.44
77	4931106.51	5210311.73
78	4931108.35	5210312.68
79	4931116.30	5210314.51
80	4931129.15	5210320.36
81	4931130.50	5210317.71
82	4931163.61	5210329.88
83	4931164.59	5210325.31
84	4931187.70	5210327.17
85	4931198.00	5210324.19
86	4931206.21	5210320.79
87	4931214.73	5210315.00
88	4931222.15	5210307.28
89	4931248.82	5210304.19
90	4931269.89	5210303.99
91	4931285.85	5210303.17
92	4931297.08	5210303.17
93	4931305.85	5210302.91
94	4931319.06	5210306.05
95	4931328.67	5210309.00

96	4931334.78	5210315.85
97	4931358.66	5210346.16
1	4931358.91	5210347.73

Приложение 11
к постановлению
Совета министров Республики Крым
от «02» октября 2018 года № 480
(в редакции постановления
Совета министров Республики Крым
от «15» *апреля* 2021 года № *229*)

ПОЛОЖЕНИЕ
О ПАМЯТНИКЕ ПРИРОДЫ РЕГИОНАЛЬНОГО ЗНАЧЕНИЯ
РЕСПУБЛИКИ КРЫМ
«ГОРА ЛЯГУШКА»

1. Общие положения

1.1. Памятник природы регионального значения Республики Крым «Гора Лягушка» (далее - Памятник природы) в соответствии с распоряжением Совета министров Республики Крым от 05 февраля 2015 года № 69-р «Об утверждении Перечня особо охраняемых природных территорий регионального значения Республики Крым» является особо охраняемой природной территорией.

1.2. Памятник природы создан без ограничения срока действия.

1.3. Памятник природы находится в ведении Министерства экологии и природных ресурсов Республики Крым (далее - Минприроды Крыма).

1.4. Управление Памятником природы, оказание рекреационных услуг и услуг по обеспечению функционирования Памятника природы, а также выполнение мероприятий по сохранению биологического разнообразия и поддержанию в естественном состоянии природных комплексов и объектов на территории Памятника природы осуществляется Государственным автономным учреждением Республики Крым «Судакское лесохозяйственное хозяйство» (далее - Учреждение).

1.5. Осуществление деятельности на территории Памятника природы, не противоречащей режиму особой охраны территории Памятника природы, установленному настоящим Положением, предварительно согласовывается с Учреждением. В случае несоответствия заявленной деятельности режиму особой охраны территории Памятника природы, установленному настоящим Положением, Учреждение отказывает в согласовании.

1.6. Общая площадь территории Памятника природы составляет 5 га.

1.7. Оказание Учреждением платных услуг осуществляется в соответствии с действующим законодательством.

2. Границы Памятника природы

2.1. Памятник природы расположен на территории сельского поселения Дачное городского округа Судак Республики Крым.

Границы Памятника природы определены в приложении 1 к настоящему Положению.

Сведения о характерных точках границы Памятника природы указаны в приложении 2 к настоящему Положению.

2.2. Границы и особенности режима особой охраны Памятника природы учитываются при подготовке документов территориального планирования, проведении инвентаризации земель.

2.3. Сведения о границах Памятника природы внесены в Единый государственный реестр недвижимости (учетный номер 90.23.2.61).

3. Цель создания и задачи Памятника природы

3.1. Памятник природы создан с целью охраны и сохранения в природном состоянии ценной в научном, природоохранном, эстетическом отношении своеобразной формы выветривания, напоминающей гигантскую лягушку, а также создания условий, способствующих сохранению остатков лесного массива.

3.2. Основными задачами Памятника природы являются:

охрана и сохранение в природном состоянии ценной в научном, природоохранном, эстетическом отношении своеобразной формы выветривания, напоминающей гигантскую лягушку;

создание условий, способствующих сохранению остатков лесного массива;

охрана и сохранение в природном состоянии Памятника природы;

осуществление разрешенной рекреационной деятельности при соблюдении установленного режима особой охраны;

экологическое просвещение;

осуществление экологического мониторинга;

проведение научных исследований.

4. Режим особой охраны территории Памятника природы

4.1. На территории Памятника природы запрещается любая деятельность, которая может нанести ущерб природным комплексам и объектам растительного и животного мира, культурно-историческим объектам и которая противоречит его целям и задачам, в том числе:

1) строительство объектов капитального строительства;

2) размещение объектов некапитального строительства, а также строительство линейных объектов, не связанных с выполнением задач, возложенных на Памятник природы;

- 3) загрязнение и засорение территории Памятника природы;
- 4) пускание палов, выжигание растительности;
- 5) пользование недрами, за исключением использования подземных вод и родникового стока на территории Памятника природы, которые используются для целей питьевого и хозяйственно-бытового водоснабжения, при условии отсутствия негативного влияния на природные комплексы и объекты Памятника природы, при наличии разрешительных документов в соответствии с законодательством Российской Федерации;
- 6) уничтожение и повреждение форм рельефа и геологических отслоений, сбор образцов горных пород и минералов, остатков ископаемой флоры и фауны (кроме сбора для научных целей в установленном законодательством порядке);
- 7) создание объектов размещения отходов производства и потребления, радиоактивных, химических, взрывчатых, токсичных, отравляющих и ядовитых веществ;
- 8) применение минеральных удобрений, химических средств защиты растений и стимуляторов роста без согласования в установленном законодательством порядке;
- 9) движение и стоянка всех видов транспортных средств (кроме транспорта Учреждения, экстренных, аварийных и надзорных служб, транспорта для проведения хозяйственных мероприятий, связанных с обеспечением функционирования Памятника природы и исполнением охотхозяйственных соглашений, заключенных в отношении охотничьих угодий), за исключением их движения по дорогам общего пользования и стоянки автотранспорта за пределами специально предусмотренных и оборудованных для этих целей мест;
- 10) проведение рубок;
- 11) организация лагерей, мест отдыха, разведение костров, пользование открытыми источниками огня, установка палаток;
- 12) уничтожение или повреждение деревьев, травянистой растительности;
- 13) сенокосение и распашка земель;
- 14) осуществление заготовки и сбора недревесных лесных ресурсов, дикорастущих плодов, ягод, орехов, грибов, других пригодных для употребления в пищу лесных ресурсов, лекарственных растений, лесной подстилки, древесных соков, технического сырья, второстепенных лесных материалов (пней, луба, коры, почек, хвои и др.), за исключением заготовки гражданами таких ресурсов для собственных нужд;
- 15) уничтожение, добыча и отлов объектов животного мира, за исключением случаев, предусмотренных настоящим Положением;
- 16) разорение гнезд, нор, сбор яиц и пуха, кроме сбора в научных целях, который проводится в соответствии с требованиями действующего законодательства;
- 17) обустройство загонов и птичников, прогон, проход и выпас сельскохозяйственных животных;
- 18) проведение промысловой охоты;
- 19) нахождение с огнестрельным, пневматическим и охотничьим оружием,

за исключением лиц, осуществляющих государственный контроль и надзор, а также лиц, проводящих оперативно-розыскные мероприятия, и случаев, предусмотренных настоящим Положением;

20) нахождение с метательным оружием, капканами и другими орудиями охоты, а также с продукцией добывания объектов животного мира без соответствующих разрешений, предусмотренных действующим законодательством Российской Федерации и Республики Крым;

21) нахождение с собаками охотничьих пород, за исключением используемых при организации мероприятий по охране природных комплексов и объектов, а также при проведении оперативно-розыскных и аварийно-спасательных мероприятий, и случаев, предусмотренных настоящим Положением;

22) нанесение самовольных надписей и знаков;

23) проведение в пределах Памятника природы археологических исследований без согласования в установленном законодательством порядке;

24) проведение мелиоративных и любых других работ, которые могут привести к изменению гидрологического и гидрохимического режимов;

25) уничтожение или повреждение информационных и охранных знаков, элементов благоустройства.

4.2. На территории Памятника природы в установленном порядке разрешается:

1) осуществление Учреждением рекреационной и эколого-просветительской деятельности при соблюдении режима особой охраны Памятника природы;

2) проведение научных исследований и производственных практик; использование природных ресурсов в научно-исследовательских целях, не разрушающих окружающую среду и не истощающих биологические ресурсы;

3) размещение объектов некапитального строительства, а также строительство линейных объектов, связанных с выполнением задач, возложенных на Памятник природы, проведение капитального ремонта и реконструкции существующих линейных объектов в соответствии с действующим законодательством;

4) осуществление противопожарных мероприятий;

5) восстановительные работы и осуществление мероприятий по предотвращению изменений природных комплексов Памятника природы в результате негативного антропогенного влияния или стихийного бедствия;

6) выполнение уборки аварийных деревьев, а также уборки неликвидной древесины в установленном законом порядке;

7) проведение любительской и спортивной охоты, а также охоты в целях регулирования численности охотничьих ресурсов, осуществления научно-исследовательской деятельности;

8) иная деятельность, не противоречащая целям и задачам Памятника природы.

4.3. Юридические лица, индивидуальные предприниматели, заключившие

охотхозяйственные соглашения, имеют право осуществлять деятельность в сфере охотничьего хозяйства на территории охотничьих угодий, входящих в границы Памятника природы, в соответствии с требованиями Федерального закона от 24 июля 2009 года № 209-ФЗ «Об охоте и о сохранении охотничьих ресурсов и о внесении изменений в отдельные законодательные акты Российской Федерации» и принятых в соответствии с ним нормативных правовых актов.

Деятельность, связанная с поиском, выслеживанием, преследованием охотничьих ресурсов, их добычей, первичной переработкой и транспортировкой на территории охотничьих угодий Республики Крым, расположенных в границах Памятника природы, осуществляется на основании разрешений на добычу охотничьих ресурсов, выдаваемых в установленном законом порядке, и при условии соблюдения ограничений охоты, установленных Правилами охоты, утвержденными приказом Министерства природных ресурсов и экологии Российской Федерации от 24 июля 2020 года № 477 «Об утверждении Правил охоты», а также ограничений охоты, введенных в установленном порядке руководителем высшего исполнительного органа государственной власти Республики Крым.

5. Организация охраны территории Памятника природы

5.1. Государственный надзор в области охраны и использования особо охраняемых природных территорий осуществляется Минприроды Крыма при осуществлении регионального государственного экологического надзора в соответствии с законодательством Российской Федерации, Республики Крым в порядке, установленном Советом министров Республики Крым.

5.2. Охрана территории Памятника природы, его природных комплексов и объектов обеспечивается Учреждением.

5.3. Ответственность за нарушение режима Памятника природы устанавливается в соответствии с законодательством Российской Федерации и Республики Крым.

5.4. Посетители Памятника природы, а также правообладатели земельных участков, которые расположены в границах Памятника природы, обязаны соблюдать установленный режим особой охраны Памятника природы и несут за его нарушение административную, уголовную и иную установленную законом ответственность.

5.5. Вред, причиненный природным объектам и комплексам в границах Памятника природы, подлежит возмещению в соответствии с утвержденными в установленном порядке таксами и методиками исчисления размера ущерба, а при их отсутствии - по фактическим затратам на их восстановление.

6. Виды разрешенного использования земельных участков на территории Памятника природы

6.1. Согласно приказу Министерства экономического развития Российской Федерации от 1 сентября 2014 года № 540 «Об утверждении классификатора видов разрешенного использования земельных участков» допускаются следующие виды разрешенного использования земельного участка с кадастровым номером 90:23:050401:116 на территории Памятника природы:

основной вид разрешенного использования:

охрана природных территорий (9.1).

Вспомогательные виды разрешенного использования:

обеспечение научной деятельности (3.9), кроме размещения объектов капитального строительства;

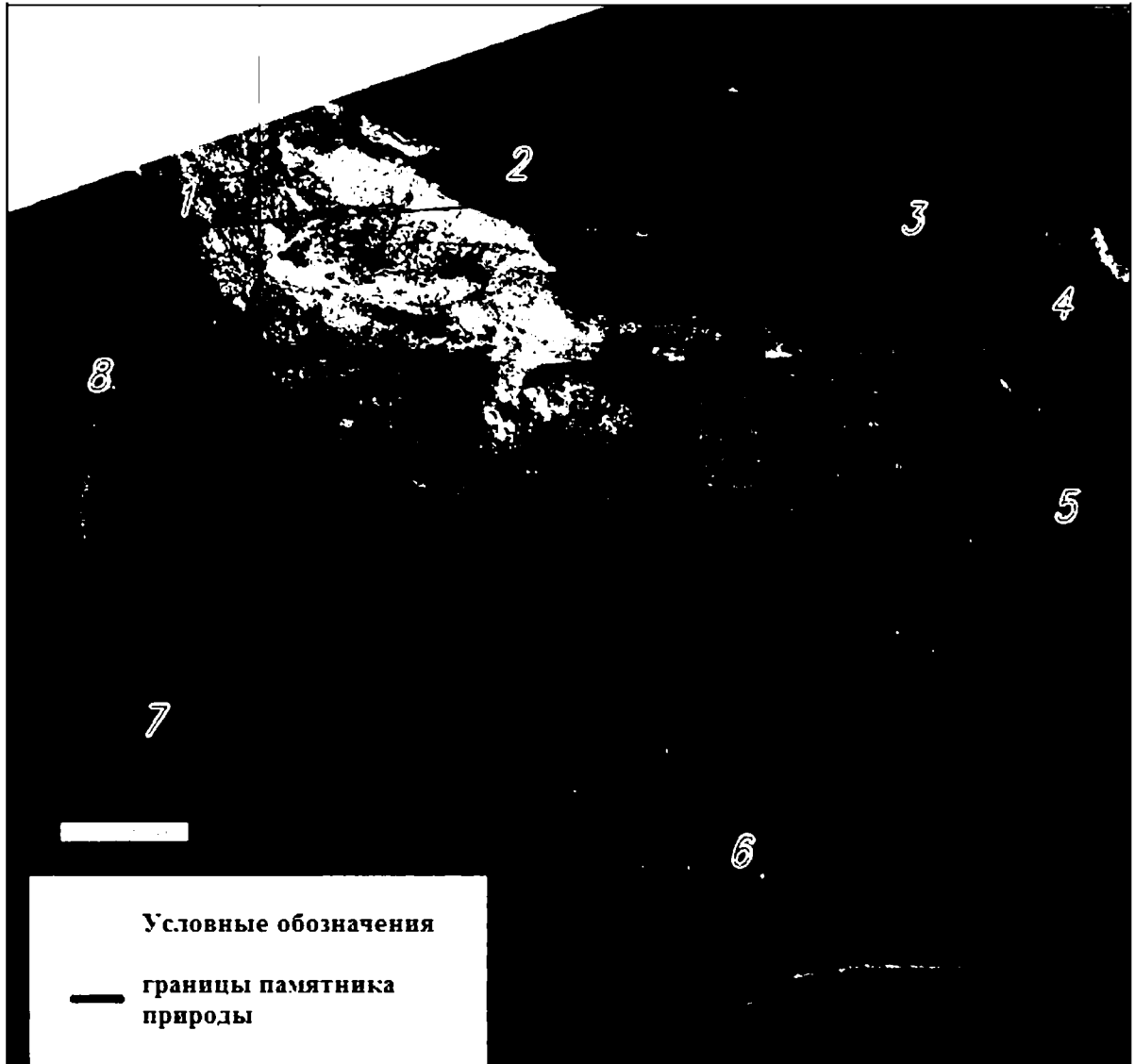
природно-познавательный туризм (5.2), кроме размещения объектов капитального строительства;

трубопроводный транспорт (7.5), кроме размещения объектов капитального строительства;

историко-культурная деятельность (9.3).

Приложение 1
к Положению
о памятнике природы
регионального значения
Республики Крым
«Гора Лягушка»

**Границы памятника природы регионального значения
Республики Крым «Гора Лягушка»**



Приложение 1
к Положению
о памятнике природы
регионального значения
Республики Крым
«Гора Лягушка»

**Сведения о характерных точках границы памятника природы
регионального значения «Гора Лягушка»**

Система координат СК-63, система высот - Балтийская, 1977 г.

Номера характерных точек	Координаты характерных точек	
	X	Y
1	4964112.93	5258979.90
2	4964120.49	5259081.49
3	4964103.08	5259217.21
4	4964078.25	5259266.76
5	4964018.86	5259267.95
6	4963908.60	5259164.86
7	4963952.36	5258980.58
8	4964061.29	5258956.51
1	4964112.93	5258979.90

Приложение 12
к постановлению
Совета министров Республики Крым
от «02» октября 2018 года № 480
(в редакции постановления
Совета министров Республики Крым
от «15» апреля 2021 года № 229)

ПОЛОЖЕНИЕ О ПАМЯТНИКЕ ПРИРОДЫ РЕГИОНАЛЬНОГО ЗНАЧЕНИЯ РЕСПУБЛИКИ КРЫМ «АЙ-СЕРЕЗ»

1. Общие положения

1.1. Памятник природы регионального значения Республики Крым «Ай-Серез» (далее - Памятник природы) в соответствии с распоряжением Совета министров Республики Крым от 05 февраля 2015 года № 69-р «Об утверждении Перечня особо охраняемых природных территорий регионального значения Республики Крым» является особо охраняемой природной территорией.

1.2. Памятник природы создан без ограничения срока действия.

1.3. Памятник природы находится в ведении Министерства экологии и природных ресурсов Республики Крым (далее - Минприроды Крыма).

1.4. Управление Памятником природы, оказание рекреационных услуг и услуг по обеспечению функционирования Памятника природы, а также выполнение мероприятий по сохранению биологического разнообразия и поддержанию в естественном состоянии природных комплексов и объектов на территории Памятника природы осуществляется Государственным автономным учреждением Республики Крым «Судакское лесохозяйственное хозяйство» (далее - Учреждение).

1.5. Осуществление деятельности на территории Памятника природы, не противоречащей режиму особой охраны территории Памятника природы, установленному настоящим Положением, предварительно согласовывается с Учреждением. В случае несоответствия заявленной деятельности режиму особой охраны территории Памятника природы, установленному настоящим Положением, Учреждение отказывает в согласовании.

1.6. Общая площадь территории Памятника природы составляет 5 га.

1.7. Оказание Учреждением платных услуг осуществляется в соответствии с действующим законодательством.

2. Границы Памятника природы

2.1. Памятник природы расположен в кварталах 14 (выделы 20 ч, 26 ч, 31 ч, 35 ч), 15 (выделы 30 ч, 31 ч, 36 ч) Морского участкового лесничества

Судакского лесничества, с. Междуречье городского округа Судак.

Границы Памятника природы определены в приложении 1 к настоящему Положению.

Сведения о характерных точках границы Памятника природы указаны в приложении 2 к настоящему Положению.

2.2. Границы и особенности режима особой охраны Памятника природы учитываются при лесохозяйственных регламентах и проектов освоения лесов, подготовке документов территориального планирования, проведении инвентаризации земель.

2.3. Сведения о границах Памятника природы внесены в Единый государственный реестр недвижимости (учетный номер 90.23.2.98).

3. Цель создания и задачи Памятника природы

3.1. Памятник природы создан в целях охраны и сохранения в природном состоянии ценных в научном, эстетическом отношении классических форм рельефа, сформированного под влиянием селевых потоков, создания условий, способствующих восстановлению численности, возобновлению зарослей сосны Палласа (Крымской) (*Pinus pallasiana* D. Don), и сохранения их в природном состоянии.

3.2. Основными задачами Памятника природы являются:
охрана и сохранение в природном состоянии Памятника природы;
осуществление разрешенной рекреационной деятельности при соблюдении установленного режима особой охраны;
экологическое просвещение;
осуществление экологического мониторинга;
проведение научных исследований.

4. Режим особой охраны территории Памятника природы

4.1. На территории Памятника природы запрещается любая деятельность, которая может нанести ущерб природным комплексам и объектам растительного и животного мира, культурно-историческим объектам и которая противоречит его целям и задачам, в том числе:

- 1) строительство объектов капитального строительства;
- 2) размещение объектов некапитального строительства, а также строительство линейных объектов, не связанных с выполнением задач, возложенных на Памятник природы;
- 3) засорение и загрязнение территории Памятника природы;
- 4) пускание палов, выжигание растительности;
- 5) пользование недрами, за исключением использования подземных вод и родникового стока на территории Памятника природы, которые используются для целей питьевого и хозяйственно-бытового водоснабжения, при условии отсутствия негативного влияния на природные комплексы и объекты Памятника

природы, при наличии разрешительных документов в соответствии с законодательством Российской Федерации;

6) уничтожение и повреждение форм рельефа и геологических отслоений, сбор образцов горных пород и минералов, остатков ископаемой флоры и фауны (кроме сбора для научных целей в установленном законодательством порядке);

7) создание объектов размещения отходов производства и потребления, радиоактивных, химических, взрывчатых, токсичных, отравляющих и ядовитых веществ;

8) применение минеральных удобрений, химических средств защиты растений и стимуляторов роста без согласования в установленном законодательством порядке;

9) движение и стоянка всех видов транспортных средств (кроме транспорта Учреждения, экстренных, аварийных и надзорных служб, транспорта для проведения хозяйственных мероприятий, связанных с обеспечением функционирования Памятника природы и исполнением охотхозяйственных соглашений, заключенных в отношении охотничьих угодий), за исключением их движения по дорогам общего пользования и стоянки автотранспорта за пределами специально предусмотренных и оборудованных для этих целей мест;

10) проведение рубок, за исключением выборочных рубок, осуществляемых при уходе за лесами, вырубке погибших и поврежденных лесных насаждений, ликвидации последствий стихийных бедствий, расчистке экскурсионных экологических маршрутов, дорог, просек для существующих линейных объектов (в случае их реконструкции), а также в целях обеспечения противопожарной безопасности, которые проводятся в соответствии с нормативными правовыми актами Российской Федерации и Республики Крым;

11) организация лагерей, мест отдыха, разведение костров, пользование открытыми источниками огня, установка палаток;

12) уничтожение или повреждение деревьев, кустарников, травянистой растительности;

13) сенокосение и распашка земель;

14) осуществление заготовки и сбора недревесных лесных ресурсов, дикорастущих плодов, ягод, орехов, грибов, других пригодных для употребления в пищу лесных ресурсов, лекарственных растений, лесной подстилки, древесных соков, технического сырья, второстепенных лесных материалов (пней, луба, коры, почек, хвои и др.), за исключением заготовки гражданами таких ресурсов для собственных нужд;

15) уничтожение, добыча и отлов объектов животного мира, за исключением случаев, предусмотренных настоящим Положением;

16) разорение гнезд, нор, сбор яиц и пуха, кроме сбора в научных целях, который проводится в соответствии с требованиями действующего законодательства;

17) обустройство загонов и птичников, прогон, проход и выпас сельскохозяйственных животных;

18) нанесение самовольных надписей и знаков;

19) проведение промысловой охоты;

20) нахождение с огнестрельным, пневматическим и охотничьим оружием, за исключением лиц, осуществляющих государственный контроль и надзор, а также лиц, проводящих оперативно-розыскные мероприятия, и случаев, предусмотренных настоящим Положением;

21) нахождение с метательным оружием, капканами и другими орудиями охоты, а также с продукцией добывания объектов животного мира без соответствующих разрешений, предусмотренных действующим законодательством Российской Федерации и Республики Крым;

22) нахождение с собаками охотничьих пород, за исключением используемых при организации мероприятий по охране природных комплексов и объектов, а также при проведении оперативно-розыскных и аварийно-спасательных мероприятий, и случаев, предусмотренных настоящим Положением;

23) проведение в пределах Памятника природы археологических исследований без согласования в установленном законодательством порядке;

24) проведение мелиоративных и любых других работ, которые могут привести к изменению гидрологического и гидрохимического режимов;

25) уничтожение или повреждение информационных и охранных знаков.

4.2. На территории Памятника природы в установленном порядке разрешается:

1) осуществление Учреждением рекреационной и эколого-просветительской деятельности при соблюдении режима особой охраны Памятника природы;

2) проведение научных исследований, использование природных ресурсов в научно-исследовательских целях, не разрушающих окружающую среду и не истощающих биологические ресурсы;

3) размещение объектов некапитального строительства, а также строительство линейных объектов, связанных с выполнением задач, возложенных на Памятник природы, проведение капитального ремонта и реконструкции существующих линейных объектов в соответствии с действующим законодательством;

4) осуществление противопожарных мероприятий;

5) восстановительные работы и осуществление мероприятий по предотвращению изменений природных комплексов Памятника природы в результате негативного антропогенного влияния или стихийного бедствия;

6) выполнение уборки аварийных деревьев, а также уборки неликвидной древесины в установленном законом порядке;

7) проведение любительской и спортивной охоты, а также охоты в целях регулирования численности охотничьих ресурсов, осуществления научно-исследовательской деятельности;

8) иная деятельность, не противоречащая целям и задачам Памятника природы.

4.3. Юридические лица, индивидуальные предприниматели, заключившие

охотхозяйственные соглашения, имеют право осуществлять деятельность в сфере охотничьего хозяйства на территории охотничьих угодий, входящих в границы Памятника природы, в соответствии с требованиями Федерального закона от 24 июля 2009 года № 209-ФЗ «Об охоте и о сохранении охотничьих ресурсов и о внесении изменений в отдельные законодательные акты Российской Федерации» и принятых в соответствии с ним нормативных правовых актов.

Деятельность, связанная с поиском, выслеживанием, преследованием охотничьих ресурсов, их добычей, первичной переработкой и транспортировкой на территории охотничьих угодий Республики Крым, расположенных в границах Памятника природы, осуществляется на основании разрешений на добычу охотничьих ресурсов, выдаваемых в установленном законом порядке, и при условии соблюдения ограничений охоты, установленных Правилами охоты, утвержденными приказом Министерства природных ресурсов и экологии Российской Федерации от 24 июля 2020 года № 477 «Об утверждении Правил охоты», а также ограничений охоты, введенных в установленном порядке руководителем высшего исполнительного органа государственной власти Республики Крым.

5. Организация охраны территории Памятника природы

5.1. Государственный надзор в области охраны и использования особо охраняемых природных территорий осуществляется Минприроды Крыма при осуществлении регионального государственного экологического надзора в соответствии с законодательством Российской Федерации, Республики Крым в порядке, установленном Советом министров Республики Крым.

5.2. Охрана территории Памятника природы, его природных комплексов и объектов обеспечивается Учреждением.

5.3. Ответственность за нарушение режима Памятника природы устанавливается в соответствии с законодательством Российской Федерации и Республики Крым.

5.4. Посетители Памятника природы, а также правообладатели и земельных участков, которые расположены в границах Памятника природы, обязаны соблюдать установленный режим особой охраны Памятника природы и несут за его нарушение административную, уголовную и иную установленную законом ответственность.

5.5. Вред, причиненный природным объектам и комплексам в границах Памятника природы, подлежит возмещению в соответствии с утвержденными в установленном порядке таксами и методиками исчисления размера ущерба, а при их отсутствии - по фактическим затратам на их восстановление.

6. Виды разрешенного использования земельных участков на территории Памятника природы

6.1. Согласно приказу Министерства экономического развития Российской Федерации от 1 сентября 2014 года № 540 «Об утверждении классификатора видов разрешенного использования земельных участков» допускаются следующие виды разрешенного использования земельного участка на территории Памятника природы:

основные виды разрешенного использования:

охрана природных территорий (9.1);

заготовка лесных ресурсов (10.3).

Вспомогательные виды разрешенного использования:

обеспечение научной деятельности (3.9), кроме размещения объектов капитального строительства;

природно-познавательный туризм (5.2), кроме размещения объектов капитального строительства;

историко-культурная деятельность (9.3).

Приложение 1
к Положению
о памятнике природы
регионального значения
Республики Крым «Ай-Серез»

**Границы памятника природы регионального значения
Республики Крым «Ай-Серез»**



Приложение 2
к Положению
о памятнике природы
регионального значения
Республики Крым «Ай-Серез»

**Сведения о характерных точках границы памятника природы
регионального значения Республики Крым «Ай-Серез»**

Система координат СК-63, система высот - Балтийская, 1977 г.

Обозначение характерных точек границ	Координаты, м	
	X	Y
1	2	3
1	4967493.01	5248116.23
2	4967462.29	5248113.31
3	4967437.61	5248107.09
4	4967407.77	5248078.04
5	4967532.75	5247999.87
6	4967587.84	5247967.42
7	4967629.17	5247999.34
8	4967601.79	5248037.46
9	4967614.17	5248056.29
10	4967587.63	5248072.01
11	4967552.12	5248083.14
1	4967493.01	5248116.23
12	4967474.26	5248372.77
13	4967448.25	5248361.79
14	4967482.92	5248294.57
15	4967454.38	5248300.74
16	4967395.97	5248207.37

17	4967323.92	5248233.01
18	4967277.64	5248257.32
19	4967282.13	5248210.12
20	4967269.35	5248188.88
21	4967437.51	5248130.01
22	4967497.07	5248153.73
23	4967557.83	5248172.16
24	4967560.34	5248229.17
25	4967575.97	5248267.78
26	4967528.96	5248277.53
27	4967554.45	5248332.82
12	4967474.26	5248372.77

Приложение 13
к постановлению
Совета министров Республики Крым
от «02» октября 2018 года № 480
(в редакции постановления
Совета министров Республики Крым
от «15» апреля 2021 года № 229)

**ПОЛОЖЕНИЕ
О ПАМЯТНИКЕ ПРИРОДЫ РЕГИОНАЛЬНОГО ЗНАЧЕНИЯ
РЕСПУБЛИКИ КРЫМ
«ГОРА КРЕСТОВАЯ»**

1. Общие положения

1.1. Памятник природы регионального значения Республики Крым «Гора Крестовая» (далее - Памятник природы) в соответствии с распоряжением Совета министров Республики Крым от 05 февраля 2015 года № 69-р «Об утверждении Перечня особо охраняемых природных территорий регионального значения Республики Крым» является особо охраняемой природной территорией.

1.2. В пределах Памятника природы в соответствии с постановлением Совета министров Республики Крым от 24 января 2017 года № 17 «Об отнесении объектов культурного наследия к объектам культурного наследия регионального значения и выявленным объектам культурного наследия» располагается выявленный объект культурного наследия «Укрепления «Ореанда-Исар».

1.3. Памятник природы находится в ведении Министерства экологии и природных ресурсов Республики Крым (далее - Минприроды Крыма).

1.4. Управление Памятником природы, выполнение работ по обеспечению его функционирования, а также мероприятий по сохранению биологического разнообразия и поддержанию в естественном состоянии природных комплексов и объектов на территории Памятника природы осуществляется Государственным автономным учреждением Республики Крым «Управление особо охраняемыми природными территориями Республики Крым» (далее - Учреждение).

1.5. Осуществление деятельности на территории Памятника природы, не противоречащей режиму особой охраны территории Памятника природы, установленному настоящим Положением, предварительно согласовывается с Учреждением.

1.6. Памятник природы образован без изъятия земельного участка у его пользователя.

Пользователь земельного участка, на котором находится Памятник природы, принимает на себя обязательства по обеспечению режима особой охраны Памятника природы.

Ограничение прав пользователя земельного участка в целях соблюдения режима Памятника природы устанавливается в соответствии с федеральным законодательством.

1.7. Общая площадь территории Памятника природы составляет 7 га.

2. Границы Памятника природы

2.1. Памятник природы расположен в пгт Ореанда городского округа Ялта Республики Крым.

Границы Памятника природы определены в приложении 1 к настоящему Положению.

Сведения о характерных точках границы Памятника природы указаны в приложении 2 к настоящему Положению.

2.2. Границы и особенности режима особой охраны Памятника природы учитываются при подготовке документов территориального планирования, проведении инвентаризации земель.

2.3. Сведения о границах Памятника природы внесены в Единый государственный реестр недвижимости (учетный номер 90.25.2.54).

3. Цель создания и задачи Памятника природы

3.1. Памятник природы создан в целях охраны и сохранения в природном состоянии ценного в научном, эстетическом отношении яйлинского отторженца (255 м) на южном берегу Крыма, создания условий, способствующих сохранению и возобновлению краснокнижных реликтовых деревьев - можжевельника высокого (лат. *Juniperus excelsa* Bieb.), земляничника мелкоплодного (лат. *Arbutus andrachne* L.) и фисташки туполистной (лат. *Pistacia atlantica* Desf. *subsp. mutica*).

3.2. Основными задачами Памятника природы являются:
охрана и сохранение в природном состоянии Памятника природы;
сохранение объекта культурного наследия «Укрепления «Ореанда-Исар».
осуществление разрешенной рекреационной деятельности при соблюдении установленного режима особой охраны;
экологическое просвещение;
осуществление экологического мониторинга;
проведение научных исследований.

4. Режим особой охраны территории Памятника природы

4.1. На территории Памятника природы запрещается любая деятельность, которая может нанести ущерб природным комплексам и объектам растительного и животного мира, культурно-историческим объектам и которая противоречит его целям и задачам, в том числе:

1) строительство объектов капитального строительства;

2) размещение объектов некапитального строительства, а также строительство линейных объектов, не связанных с выполнением задач, возложенных на Памятник природы;

3) засорение и загрязнение территории Памятника природы;

4) пускание палов, выжигание растительности;

5) пользование недрами, за исключением использования подземных вод и родникового стока на территории Памятника природы, которые используются для целей питьевого и хозяйственно-бытового водоснабжения, при условии отсутствия негативного влияния на природные комплексы и объекты Памятника природы, при наличии разрешительных документов в соответствии с законодательством Российской Федерации;

6) уничтожение и повреждение форм рельефа и геологических отслоений, сбор образцов горных пород и минералов, остатков ископаемой флоры и фауны (кроме сбора для научных целей в установленном законодательством порядке);

7) создание объектов размещения отходов производства и потребления, радиоактивных, химических, взрывчатых, токсичных, отравляющих и ядовитых веществ;

8) применение минеральных удобрений, химических средств защиты растений и стимуляторов роста без согласования в установленном законодательством порядке;

9) движение и стоянка всех видов транспортных средств (кроме транспорта Учреждения, экстренных, аварийных и надзорных служб, транспорта для проведения хозяйственных мероприятий, связанных с обеспечением функционирования Памятника природы), за исключением их движения по дорогам общего пользования и стоянки автотранспорта за пределами специально предусмотренных и оборудованных для этих целей мест;

10) проведение рубок;

11) организация лагерей, мест отдыха, разведение костров, пользование открытыми источниками огня; установка палаток;

12) уничтожение или повреждение деревьев, кустарников, травянистой растительности;

13) сенокосение и распашка земель;

14) осуществление заготовки и сбора недревесных лесных ресурсов, дикорастущих плодов, ягод, орехов, грибов, других пригодных для употребления в пищу лесных ресурсов, лекарственных растений, лесной подстилки, древесных соков, технического сырья, второстепенных лесных материалов (пней, луба, коры, почек, хвои и др.), за исключением заготовки гражданами таких ресурсов для собственных нужд;

15) уничтожение, добыча и отлов объектов животного мира;

16) разорение гнезд, нор, сбор яиц и пуха, кроме сбора в научных целях, который проводится в соответствии с требованиями действующего законодательства и по согласованию с уполномоченными органами;

17) обустройство загонов и птичников, прогон, проход и выпас сельскохозяйственных животных;

- 18) проведение всех видов охоты;
- 19) нахождение с огнестрельным, пневматическим и охотничьим оружием, за исключением лиц, осуществляющих государственный контроль и надзор, охоту в установленном законом порядке, а также лиц, проводящих оперативно-розыскные мероприятия;
- 20) нахождение с метательным оружием, капканами и другими орудиями охоты, а также с продукцией добывания объектов животного мира без соответствующих разрешений, предусмотренных действующим законодательством Российской Федерации и Республики Крым;
- 21) нахождение с собаками охотничьих пород, за исключением используемых при организации мероприятий по охране природных комплексов и объектов, а также при проведении оперативно-розыскных и аварийно-спасательных мероприятий;
- 22) нанесение самовольных надписей и знаков;
- 23) проведение в пределах Памятника природы археологических исследований без согласования в установленном законодательством порядке;
- 24) проведение мелиоративных и любых других работ, которые могут привести к изменению гидрологического и гидрохимического режимов;
- 25) уничтожение или повреждение информационных и охранных знаков.

4.2. На территории Памятника природы в установленном порядке разрешается:

- 1) осуществление рекреационной и эколого-просветительской деятельности при соблюдении режима особой охраны Памятника природы;
- 2) проведение научных исследований, использование природных ресурсов в научно-исследовательских целях, не разрушающих окружающую среду и не истощающих биологические ресурсы;
- 3) размещение объектов некапитального строительства, а также строительство линейных объектов, связанных с выполнением задач, возложенных на Памятник природы, проведение капитального ремонта и реконструкции существующих линейных объектов в соответствии с действующим законодательством;
- 4) осуществление противопожарных мероприятий;
- 5) восстановительные работы и осуществление мероприятий по предотвращению изменений природных комплексов Памятника природы в результате негативного антропогенного влияния или стихийного бедствия;
- 6) проведение спортивных, экологических акций;
- 7) проведение занятий по альпинизму и скалолазанию на базе существующих скалодромов и специально подготовленных скалолазных и альпинистских маршрутов при соблюдении установленного режима особой охраны Памятника природы;
- 8) осуществление реконструкции существующих и создание новых скалолазных и альпинистских маршрутов;
- 9) выполнение уборки аварийных деревьев, а также уборки неликвидной древесины в установленном законом порядке;

10) иная деятельность, не противоречащая целям и задачам Памятника природы.

5. Организация охраны территории Памятника природы

5.1. Государственный надзор в области охраны и использования особо охраняемых природных территорий осуществляется Минприроды Крыма при осуществлении регионального государственного экологического надзора в соответствии с законодательством Российской Федерации, Республики Крым в порядке, установленном Советом министров Республики Крым.

5.2. Охрана территории Памятника природы, его природных комплексов и объектов обеспечивается Учреждением.

5.3. Ответственность за нарушение режима Памятника природы устанавливается в соответствии с законодательством Российской Федерации и Республики Крым.

5.4. Посетители Памятника природы, а также правообладатели земельных участков, которые расположены в границах Памятника природы, обязаны соблюдать установленный режим особой охраны Памятника природы и несут за его нарушение административную, уголовную и иную установленную законом ответственность.

5.5. Вред, причиненный природным объектам и комплексам в границах Памятника природы, подлежит возмещению в соответствии с утвержденными в установленном порядке таксами и методиками исчисления размера ущерба, а при их отсутствии - по фактическим затратам на их восстановление.

6. Виды разрешенного использования земельных участков на территории памятника природы

6.1. Согласно приказу Министерства экономического развития Российской Федерации от 1 сентября 2014 года № 540 «Об утверждении классификатора видов разрешенного использования земельных участков» допускаются следующие виды разрешенного использования земельного участка с кадастровым номером 90:25:050701:861 на территории Памятника природы:

основные виды разрешенного использования:

охрана природных территорий (9.1);

курортная деятельность (9.2), кроме размещения объектов капитального строительства.

Вспомогательные виды разрешенного использования:


обеспечение научной деятельности (3.9), кроме размещения объектов капитального строительства;

размещение автомобильных дорог (7.2.1), кроме размещения объектов капитального строительства;

историко-культурная деятельность (9.3).

Приложение 1
к Положению
о памятнике природы
регионального значения
Республики Крым
«Гора Крестовая»

Границы памятника природы регионального значения
Республики Крым «Гора Крестовая»



Приложение 2
к Положению
о памятнике природы
регионального значения
Республики Крым
«Гора Крестовая»

**Сведения о характерных точках границы памятника природы
регионального значения Республики Крым «Гора Крестовая»**

Система координат СК-63, система высот - Балтийская, 1977 г.

Номера характерных точек	Координаты характерных точек	
	X	Y
1	4916143.41	5191370.48
2	4916179.53	5191375.78
3	4916186.58	5191385.47
4	4916215.06	5191399.77
5	4916230.24	5191421.59
6	4916261.65	5191444.34
7	4916268.02	5191483.78
8	4916275.08	5191534.43
9	4916272.68	5191606.49
10	4916269.67	5191628.55
11	4916261.16	5191643.18
12	4916249.03	5191635.03
13	4916223.90	5191631.74
14	4916200.90	5191633.91
15	4916178.58	5191616.60
16	4916118.40	5191630.63
17	4916102.42	5191633.45

18	4916087.37	5191633.84
19	4916072.28	5191632.85
20	4916026.23	5191653.95
21	4916013.05	5191645.20
22	4916003.07	5191644.86
23	4915953.33	5191647.16
24	4915934.04	5191646.69
25	4915923.85	5191645.30
26	4915920.87	5191643.73
27	4915866.42	5191579.19
28	4915866.00	5191563.03
29	4915870.14	5191520.65
30	4915915.72	5191520.76
31	4915964.70	5191512.56
32	4915990.68	5191553.02
33	4916024.05	5191541.47
34	4916033.87	5191510.38
35	4916049.26	5191488.93
36	4916086.01	5191411.96
37	4916093.74	5191402.87
38	4916104.30	5191393.61
1	4916143.41	5191370.48

Приложение 14
к постановлению
Совета министров Республики Крым
от «02» октября 2018 года № 480
(в редакции постановления
Совета министров Республики Крым
от «15» апреля 2021 года № 229)

ПОЛОЖЕНИЕ
О ПАМЯТНИКЕ ПРИРОДЫ РЕГИОНАЛЬНОГО ЗНАЧЕНИЯ
РЕСПУБЛИКИ КРЫМ
«СКАЛА ИФИГЕНИЯ»

1. Общие положения

1.1. Памятник природы регионального значения Республики Крым «Скала Ифигения» (далее - Памятник природы) в соответствии с распоряжением Совета министров Республики Крым от 05 февраля 2015 года № 69-р «Об утверждении Перечня особо охраняемых природных территорий регионального значения Республики Крым» является особо охраняемой природной территорией.

1.2. Памятник природы создан без ограничения срока действия.

1.3. Памятник природы находится в ведении Министерства экологии и природных ресурсов Республики Крым (далее - Минприроды Крыма).

1.4. Управление Памятником природы, оказание рекреационных услуг и услуг по обеспечению функционирования Памятника природы, а также выполнение мероприятий по сохранению биологического разнообразия и поддержанию в естественном состоянии природных комплексов и объектов на территории Памятника природы осуществляется Государственным автономным учреждением Республики Крым «Управление особо охраняемыми природными территориями Республики Крым» (далее - Учреждение).

1.5. Осуществление деятельности на территории Памятника природы, не противоречащей режиму особой охраны территории Памятника природы, установленному настоящим Положением, предварительно согласовывается с Учреждением.

1.6. Памятник природы образован без изъятия земельного участка у его собственника.

Собственник земельного участка, на котором в том числе находится Памятник природы, принимает на себя обязательства по обеспечению режима особой охраны памятника природы.

Ограничение прав собственника земельного участка в целях соблюдения режима Памятника природы устанавливается в соответствии с федеральным законодательством.

1.7. Общая площадь территории Памятника природы составляет 9 га.

1.8. Оказание Учреждением платных услуг осуществляется в соответствии с действующим законодательством.

2. Границы Памятника природы

2.1. Памятник природы расположен в пос. Береговое, городской округ Ялта Республики Крым.

Границы Памятника природы определены в приложении 1 к настоящему Положению.

Сведения о характерных точках границы Памятника природы указаны в приложении 2 к настоящему Положению.

2.2. Границы и особенности режима особой охраны Памятника природы учитываются при подготовке документов территориального планирования, проведении инвентаризации земель.

2.3. Сведения о границах Памятника природы внесены в Единый государственный реестр недвижимости (учетный номер 90.25.2.16).

3. Цель создания и задачи Памятника природы

3.1. Памятник природы создан с целью охраны и сохранения в природном состоянии ценного в научном, эстетическом отношении древневулканического массива, сложенного редкими породами, создания условий, способствующих сохранению и возобновлению краснокнижных реликтовых деревьев - можжевельника высокого (лат. *Juniperus excelsa* Vieb.) и фисташки туполистной (лат. *Pistacia atlantica* Desf. subsp. *mutica*).

3.2. Основными задачами Памятника природы являются:
охрана и сохранение в природном состоянии Памятника природы;
осуществление разрешенной рекреационной деятельности при соблюдении установленного режима особой охраны;
экологическое просвещение;
осуществление экологического мониторинга;
проведение научных исследований.

4. Режим особой охраны территории Памятника природы

4.1. На территории Памятника природы запрещается любая деятельность, которая может нанести ущерб природным комплексам и объектам растительного и животного мира, культурно-историческим объектам и которая противоречит его целям и задачам, в том числе:

- 1) строительство объектов капитального строительства;
- 2) размещение объектов некапитального строительства, а также строительство линейных объектов, не связанных с выполнением задач, возложенных на Памятник природы;
- 3) загрязнение и засорение территории Памятника природы;

4) пускание палов, выжигание растительности;

5) пользование недрами, за исключением использования подземных вод и родникового стока на территории Памятника природы, которые используются для целей питьевого и хозяйственно-бытового водоснабжения, при условии отсутствия негативного влияния на природные комплексы и объекты Памятника природы, при наличии разрешительных документов в соответствии с законодательством Российской Федерации;

6) уничтожение и повреждение форм рельефа и геологических отслоений, сбор образцов горных пород и минералов, остатков ископаемой флоры и фауны (кроме сбора для научных целей в установленном законодательством порядке);

7) создание объектов размещения отходов производства и потребления, радиоактивных, химических, взрывчатых, токсичных, отравляющих и ядовитых веществ;

8) применение минеральных удобрений, химических средств защиты растений и стимуляторов роста без согласования в установленном законодательством порядке;

9) движение и стоянка всех видов транспортных средств (кроме транспорта Учреждения, экстренных, аварийных и надзорных служб, транспорта для проведения хозяйственных мероприятий, связанных с обеспечением функционирования Памятника природы), за исключением их движения по дорогам общего пользования и стоянки автотранспорта за пределами специально предусмотренных и оборудованных для этих целей мест;

10) проведение рубок;

11) организация лагерей, мест отдыха, разведение костров, пользование открытыми источниками огня, установка палаток;

12) уничтожение или повреждение деревьев, кустарников, травянистой растительности;

13) сенокосение и распашка земель;

14) осуществление заготовки и сбора недревесных лесных ресурсов, дикорастущих плодов, ягод, орехов, грибов, других пригодных для употребления в пищу лесных ресурсов, лекарственных растений, лесной подстилки, древесных соков, технического сырья, второстепенных лесных материалов (пней, луба, коры, почек, хвои и др.), за исключением заготовки гражданами таких ресурсов для собственных нужд;

15) уничтожение, добыча и отлов объектов животного мира;

16) разорение гнезд, нор, сбор яиц и пуха, кроме сбора в научных целях, который проводится в соответствии с требованиями действующего законодательства и по согласованию с уполномоченными органами;

17) обустройство загонов и птичников, прогон, проход и выпас сельскохозяйственных животных;

18) проведение всех видов охоты;

19) нахождение с огнестрельным, пневматическим и охотничьим оружием, за исключением лиц, осуществляющих государственный контроль и надзор, а также лиц, проводящих оперативно-розыскные мероприятия;

20) нахождение с метательным оружием, капканами и другими орудиями охоты, а также с продукцией добывания объектов животного мира без соответствующих разрешений, предусмотренных действующим законодательством Российской Федерации и Республики Крым;

21) нахождение с собаками охотничьих пород, за исключением используемых при организации мероприятий по охране природных комплексов и объектов, а также при проведении оперативно-розыскных и аварийно-спасательных мероприятий;

22) нанесение самовольных надписей и знаков;

23) проведение в пределах Памятника природы археологических исследований без согласования в установленном законодательством порядке;

24) проведение мелиоративных и любых других работ, которые могут привести к изменению гидрологического и гидрохимического режимов;

25) уничтожение или повреждение информационных и охранных знаков.

4.2. На территории Памятника природы в установленном порядке разрешается:

1) осуществление Учреждением рекреационной и эколого-просветительской деятельности при соблюдении режима особой охраны Памятника природы;

2) проведение научных исследований, использование природных ресурсов в научно-исследовательских целях, не разрушающих окружающую среду и не истощающих биологические;

3) размещение объектов некапитального строительства, а также строительство линейных объектов, связанных с выполнением задач, возложенных на Памятник природы, проведение капитального ремонта и реконструкции существующих линейных объектов в соответствии с действующим законодательством;

4) осуществление противопожарных мероприятий;

5) восстановительные работы и осуществление мероприятий по предотвращению изменений природных комплексов Памятника природы в результате негативного антропогенного влияния или стихийного бедствия;

6) выполнение уборки аварийных деревьев, а также уборки неликвидной древесины в установленном законом порядке;

7) иная деятельность, не противоречащая целям и задачам Памятника природы.

5. Виды разрешенного использования земельных участков на территории Памятника природы

5.1. Согласно приказу Министерства экономического развития Российской Федерации от 1 сентября 2014 года № 540 «Об утверждении классификатора видов разрешенного использования земельных участков», допускаются следующие виды разрешенного использования земельных участков с кадастровыми номерами 90:25:070701:787; 90:00:000000:624; 90:00:000000:961:

основной вид разрешенного использования:
охрана природных территорий (9.1).

Вспомогательные виды разрешенного использования:
обеспечение научной деятельности (3.9), кроме размещения объектов капитального строительства;
природно-познавательный туризм (5.2), кроме размещения объектов капитального строительства.

С кадастровым номером 90:25:070701:377:
основные виды разрешенного использования:
охрана природных территорий (9.1);
туристическое обслуживание (5.2.1), кроме размещения объектов капитального строительства.

Вспомогательные виды разрешенного использования:
обеспечение научной деятельности (3.9), кроме размещения объектов капитального строительства;
природно-познавательный туризм (5.2), кроме размещения объектов капитального строительства.

6. Организация охраны территории Памятника природы

6.1. Государственный надзор в области охраны и использования особо охраняемых природных территорий осуществляется Минприроды Крыма при осуществлении регионального государственного экологического надзора в соответствии с законодательством Российской Федерации, Республики Крым в порядке, установленном Советом министров Республики Крым.

6.2. Охрана территории Памятника природы, его природных комплексов и объектов обеспечивается Учреждением.


6.3. Ответственность за нарушение режима Памятника природы устанавливается в соответствии с законодательством Российской Федерации и Республики Крым.

6.4. Посетители Памятника природы, а также правообладатели земельных участков, которые расположены в границах Памятника природы, обязаны соблюдать установленный режим особой охраны Памятника природы и несут за его нарушение административную, уголовную и иную установленную законом ответственность.

6.5. Вред, причиненный природным объектам и комплексам в границах Памятника природы, подлежит возмещению в соответствии с утвержденными в установленном порядке таксами и методиками исчисления размера ущерба, а при их отсутствии - по фактическим затратам на их восстановление.

Приложение 1
к Положению
о памятнике природы
регионального значения
Республики Крым
«Скала Ифигения»

**Границы памятника природы регионального значения
Республики Крым «Скала Ифигения»**



Приложение 2
к Положению
о памятнике природы
регионального значения
Республики Крым
«Скала Ифигения»

**Сведения о характерных точках границы памятника природы
регионального значения Республики Крым «Скала Ифигения»**

Система координат СК-63, система высот - Балтийская, 1977 г.

Номера характерных точек	Координаты характерных точек	
	X	Y
1	4911146.68	5171681.63
2	4911134.70	5171687.41
3	4911109.64	5171702.69
4	4910985.03	5171809.84
5	4910946.61	5171810.69
6	4910938.43	5171791.45
7	4910918.74	5171776.64
8	4910909.20	5171750.62
9	4910911.78	5171750.25
10	4910900.99	5171712.42
11	4910896.67	5171713.57
12	4910873.51	5171691.47
13	4910866.18	5171681.73
14	4910865.67	5171673.67
15	4910896.68	5171651.96
16	4910911.60	5171639.35
17	4910921.41	5171613.94

18	4910929.46	5171607.66
19	4910953.51	5171598.79
20	4910952.77	5171618.91
21	4910962.62	5171624.20
22	4910977.80	5171620.10
23	4910988.09	5171611.80
24	4910995.18	5171601.10
25	4911004.73	5171587.18
26	4911002.61	5171562.92
27	4910970.48	5171527.06
28	4910926.57	5171524.89
29	4910918.76	5171514.99
30	4910913.32	5171513.87
31	4910889.40	5171500.98
32	4910868.70	5171458.52
33	4910863.81	5171433.96
34	4910875.19	5171406.43
35	4910878.91	5171389.56
36	4910870.63	5171383.87
37	4910862.53	5171367.00
38	4910865.01	5171350.52
39	4910872.07	5171332.97
40	4910876.27	5171314.46
41	4910873.13	5171298.39
42	4910878.15	5171291.33
43	4910893.60	5171287.97

44	4910891.22	5171279.79
45	4910899.14	5171266.81
46	4910908.00	5171230.58
47	4910920.79	5171198.65
48	4910924.41	5171189.62
49	4910971.90	5171220.99
50	4911024.77	5171255.87
51	4911037.35	5171256.89
52	4911030.03	5171275.28
53	4911050.85	5171314.05
54	4911056.91	5171332.82
55	4911054.74	5171343.05
56	4911033.19	5171362.92
57	4911016.85	5171404.57
58	4911012.91	5171416.71
59	4910996.05	5171429.82
60	4910996.17	5171437.45
61	4911018.02	5171458.47
62	4911082.51	5171502.95
63	4911094.13	5171515.64
64	4911100.45	5171528.28
65	4911102.38	5171539.40
66	4911100.70	5171552.42
67	4911094.91	5171572.13
68	4911067.43	5171607.50
69	4911064.67	5171621.36

70	4911067.05	5171626.73
71	4911072.79	5171630.98
72	4911092.31	5171634.08
73	4911090.68	5171659.55
74	4911096.53	5171666.10
75	4911114.01	5171667.79
76	4911132.68	5171651.18
77	4911111.33	5171626.87
78	4911123.94	5171607.23
79	4911130.05	5171608.84
80	4911141.41	5171626.62
81	4911146.45	5171660.27
1	4911146.68	5171681.63

Приложение 15
к постановлению
Совета министров Республики Крым
от «02» октября 2018 года № 480
(в редакции постановления
Совета министров Республики Крым
от «15» *апреля* 2021 года № *229*)

ПОЛОЖЕНИЕ
О ПАМЯТНИКЕ ПРИРОДЫ РЕГИОНАЛЬНОГО ЗНАЧЕНИЯ
РЕСПУБЛИКИ КРЫМ
«УРОЧИЩЕ «ГОРА БОЛГАТУРА»

1. Общие положения

1.1. Памятник природы регионального значения Республики Крым «Урочище «Гора Болгатура» (далее - Памятник природы) в соответствии с распоряжением Совета министров Республики Крым от 05 февраля 2015 года № 69-р «Об утверждении Перечня особо охраняемых природных территорий регионального значения Республики Крым» является особо охраняемой природной территорией.

1.2. Памятник природы создан без ограничения срока действия.

1.3. Памятник природы находится в ведении Министерства экологии и природных ресурсов Республики Крым (далее - Минприроды Крыма).

1.4. Управление Памятником природы, оказание рекреационных услуг и услуг по обеспечению функционирования Памятника природы, а также выполнение мероприятий по сохранению биологического разнообразия и поддержанию в естественном состоянии природных комплексов и объектов на территории Памятника природы осуществляется Государственным автономным учреждением Республики Крым «Управление особо охраняемыми природными территориями Республики Крым» (далее - Учреждение).

1.5. Осуществление деятельности на территории Памятника природы, не противоречащей режиму особой охраны территории Памятника природы, установленному настоящим Положением, предварительно согласовывается с Учреждением.

1.6. Памятник природы образован без изъятия земельных участков у его правообладателей.

Правообладатели земельных участков, на которых в том числе находится Памятник природы, принимают на себя обязательства по обеспечению режима особой охраны Памятника природы.

Ограничение прав правообладателей земельных участков в целях соблюдения режима Памятника природы устанавливается в соответствии с федеральным законодательством.

1.7. Общая площадь территории Памятника природы составляет 1,9 га.

1.8. Оказание Учреждением платных услуг осуществляется в соответствии с действующим законодательством.

2. Границы Памятника природы

2.1. Памятник природы расположен в пгт Гурзуф, городской округ Ялта Республики Крым.

Границы Памятника природы определены в приложении 1 к настоящему Положению.

Сведения о характерных точках границы Памятника природы указаны в приложении 2 к настоящему Положению.

2.2. Границы и особенности режима особой охраны Памятника природы учитываются при подготовке документов территориального планирования, проведении инвентаризации земель.

2.3. Сведения о границах Памятника природы внесены в Единый государственный реестр недвижимости (учетный номер 90.25.2.13).

3. Цель создания и задачи Памятника природы

3.1. Памятник природы создан с целью охраны и сохранения в природном состоянии ценного в научном, эстетическом отношении ценного природного комплекса, состоящего из редких и эндемичных растений, а также создания условий, способствующих сохранению и возобновлению редких и эндемичных растений.

3.2. Основными задачами Памятника природы являются:
охрана и сохранение в природном состоянии Памятника природы;
осуществление разрешенной рекреационной деятельности при соблюдении установленного режима особой охраны;
экологическое просвещение;
осуществление экологического мониторинга;
проведение научных исследований.

4. Режим особой охраны территории Памятника природы

4.1. На территории Памятника природы запрещается любая деятельность, которая может нанести ущерб природным комплексам и объектам растительного и животного мира, культурно-историческим объектам и которая противоречит его целям и задачам, в том числе:

- 1) строительство объектов капитального строительства;
- 2) размещение объектов некапитального строительства, а также строительство линейных объектов, не связанных с выполнением задач, возложенных на Памятник природы;
- 3) засорение и загрязнение территории Памятника природы;

4) пускание палов, выжигание растительности;

5) пользование недрами, за исключением использования подземных вод и родникового стока на территории Памятника природы, которые используются для целей питьевого и хозяйственно-бытового водоснабжения, при условии отсутствия негативного влияния на природные комплексы и объекты Памятника природы, при наличии разрешительных документов в соответствии с законодательством Российской Федерации;

6) уничтожение и повреждение форм рельефа и геологических отслоений, сбор образцов горных пород и минералов, остатков ископаемой флоры и фауны (кроме сбора для научных целей в установленном законодательством порядке;

7) создание объектов размещения отходов производства и потребления, радиоактивных, химических, взрывчатых, токсичных, отравляющих и ядовитых веществ;

8) применение минеральных удобрений, химических средств защиты растений и стимуляторов роста без согласования в установленном законодательством порядке;

9) движение и стоянка всех видов транспортных средств (кроме транспорта Учреждения, экстренных, аварийных и надзорных служб, транспорта для проведения хозяйственных мероприятий, связанных с обеспечением функционирования Памятника природы), за исключением их движения по дорогам общего пользования и стоянки автотранспорта за пределами специально предусмотренных и оборудованных для этих целей мест;

10) проведение рубок;

11) уничтожение или повреждение деревьев, кустарников, травянистой растительности;

12) сенокосение и распашка земель;

13) осуществление заготовки и сбора недревесных лесных ресурсов, дикорастущих плодов, ягод, орехов, грибов, других пригодных для употребления в пищу лесных ресурсов, лекарственных растений, лесной подстилки, древесных соков, технического сырья, второстепенных лесных материалов (пней, луба, коры, почек, хвои и др.), за исключением заготовки гражданами таких ресурсов для собственных нужд;

14) уничтожение, добыча и отлов объектов животного мира;

15) разорение гнезд, нор, сбор яиц и пуха, кроме сбора в научных целях, который проводится в соответствии с требованиями действующего законодательства и по согласованию с уполномоченными органами;

16) обустройство загонов и птичников, прогон, проход и выпас сельскохозяйственных животных;

17) проведение всех видов охоты;

18) нахождение с огнестрельным, пневматическим и охотничьим оружием, за исключением лиц, осуществляющих государственный контроль и надзор, а также лиц, проводящих оперативно-розыскные мероприятия;

19) нахождение с метательным оружием, капканами и другими орудиями охоты, а также с продукцией добывания объектов животного мира без

соответствующих разрешений, предусмотренных действующим законодательством Российской Федерации и Республики Крым;

20) нахождение с собаками охотничьих пород, за исключением используемых при организации мероприятий по охране природных комплексов и объектов, а также при проведении оперативно-розыскных и аварийно-спасательных мероприятий;

21) нанесение самовольных надписей и знаков;

22) проведение в пределах Памятника природы археологических исследований без согласования в установленном законодательством порядке;

23) проведение мелиоративных и любых других работ, которые могут привести к изменению гидрологического и гидрохимического режимов;

24) уничтожение или повреждение информационных и охранных знаков.

4.2. На территории Памятника природы в установленном порядке разрешается:

1) осуществление Учреждением рекреационной и эколого-просветительской деятельности при соблюдении режима особой охраны Памятника природы;

2) организация лагерей, мест отдыха, разведение костров, пользование открытыми источниками огня, установка палаток в пределах мест, установленных Учреждением, специально отведенных и оборудованных для этих целей;

3) проведение научных исследований, использование природных ресурсов в научно-исследовательских целях, не разрушающих окружающую среду и не истощающих биологические;

4) размещение объектов некапитального строительства, проведение капитального ремонта и реконструкции существующих объектов капитального строительства, линейных объектов, а также строительство новых линейных объектов, связанных с выполнением задач, возложенных на Памятник природы, в соответствии с действующим законодательством;

5) осуществление противопожарных мероприятий;

6) восстановительные работы и осуществление мероприятий по предотвращению изменений природных комплексов Памятника природы в результате негативного антропогенного влияния или стихийного бедствия;

7) выполнение уборки аварийных деревьев, а также уборки неликвидной древесины в установленном законом порядке;

8) иная деятельность, не противоречащая целям и задачам Памятника природы.

5. Виды разрешенного использования земельных участков на территории Памятника природы

5.1. Согласно приказу Министерства экономического развития Российской Федерации от 1 сентября 2014 года № 540 «Об утверждении классификатора видов разрешенного использования земельных участков», допускаются

следующие виды разрешенного использования земельного участка, в том числе с кадастровым номером: 90:25:030103:2651 на территории Памятника природы:

основной вид разрешенного использования:

охрана природных территорий (9.1).

Вспомогательные виды разрешенного использования:

обеспечение научной деятельности (3.9), кроме размещения объектов капитального строительства;

природно-познавательный туризм (5.2), кроме размещения объектов капитального строительства;

историко-культурная деятельность (9.3).

С кадастровым номером: 90:25:030104:897:

основные виды разрешенного использования:

охрана природных территорий (9.1);

туристическое обслуживание (5.2.1) кроме размещения объектов капитального строительства.

Вспомогательные виды разрешенного использования:

обеспечение научной деятельности (3.9), кроме размещения объектов капитального строительства;

историко-культурная деятельность (9.3).

С кадастровыми номерами: 90:25:030105:1396, 90:25:030105:1129, 90:25:000000:1195:

основные виды разрешенного использования:

охрана природных территорий (9.1);

для индивидуального жилищного строительства (2.1), кроме размещения объектов капитального строительства.

Вспомогательный вид разрешенного использования:

обеспечение научной деятельности (3.9), кроме размещения объектов капитального строительства.

5.2. Предельные максимальные параметры разрешенной реконструкции объектов капитального строительства на территории Памятника природы:

для индивидуального жилищного строительства (2.1):

1. При определении мест размещения зданий, строений, сооружений, реконструкция которых разрешается настоящим положением соблюдаются минимальные отступы не менее одного метра от границ земельного участка, на котором расположен Памятник природы.

2. На территории Памятника природы могут располагаться здания, строения, сооружения не более 2 этажей.

3. Максимальный процент застройки Памятника природы – 1 %.

6. Организация охраны территории Памятника природы

6.1. Государственный надзор в области охраны и использования особо охраняемых природных территорий осуществляется Минприроды Крыма при осуществлении регионального государственного экологического надзора в соответствии с законодательством Российской Федерации, Республики Крым в порядке, установленном Советом министров Республики Крым.

6.2. Охрана территории Памятника природы, его природных комплексов и объектов обеспечивается Учреждением.


6.3. Ответственность за нарушение режима Памятника природы устанавливается в соответствии с законодательством Российской Федерации и Республики Крым.

6.4. Посетители Памятника природы, а также правообладатели земельных участков, которые расположены в границах Памятника природы, обязаны соблюдать установленный режим особой охраны Памятника природы и несут за его нарушение административную, уголовную и иную установленную законом ответственность.

6.5. Вред, причиненный природным объектам и комплексам в границах Памятника природы, подлежит возмещению в соответствии с утвержденными в установленном порядке таксами и методиками исчисления размера ущерба, а при их отсутствии - по фактическим затратам на их восстановление.

Приложение 1
к Положению
о памятнике природы
регионального значения
Республики Крым
«Урочище «Гора Болгатура»

Границы памятника природы регионального значения
Республики Крым «Урочище «Гора Болгатура»



Приложение 2
к Положению
о памятнике природы
регионального значения
Республики Крым
«Урочище «Гора Болгатура»

**Сведения о характерных точках границы памятника природы
регионального значения Республики Крым «Урочище «Гора Болгатура»**

Система координат СК-63, система высот - Балтийская, 1977 г.

Номера характерных точек	Координаты характерных точек	
	X	Y
1	4926349.09	5203228.32
2	4926338.68	5203232.70
3	4926327.44	5203243.10
4	4926327.79	5203246.22
5	4926334.80	5203251.80
6	4926331.22	5203281.81
7	4926328.43	5203284.69
8	4926327.39	5203288.07
9	4926327.32	5203294.76
10	4926319.03	5203330.24
11	4926301.08	5203354.65
12	4926284.76	5203370.33
13	4926254.54	5203378.81
14	4926237.75	5203391.03
15	4926234.31	5203393.97
16	4926232.03	5203392.12
17	4926227.39	5203389.33

18	4926230.48	5203385.32
19	4926231.89	5203375.30
20	4926220.32	5203366.50
21	4926227.35	5203355.52
22	4926218.19	5203348.54
23	4926217.56	5203342.95
24	4926214.37	5203336.14
25	4926210.53	5203331.08
26	4926205.43	5203327.26
27	4926197.93	5203323.10
28	4926191.67	5203320.08
29	4926185.97	5203317.83
30	4926188.72	5203309.75
31	4926186.28	5203305.77
32	4926179.98	5203304.58
33	4926174.47	5203304.70
34	4926174.25	5203294.36
35	4926176.05	5203281.21
36	4926180.21	5203267.96
37	4926186.12	5203255.20
38	4926194.47	5203242.24
39	4926200.71	5203247.09
40	4926205.76	5203241.23
41	4926212.40	5203233.84
42	4926214.20	5203235.22
43	4926219.30	5203228.26

44	4926210.31	5203220.38
45	4926213.69	5203217.66
46	4926215.95	5203216.57
47	4926225.53	5203222.58
48	4926232.05	5203222.45
49	4926249.97	5203225.21
50	4926269.01	5203223.30
51	4926296.71	5203214.07
52	4926296.47	5203215.58
53	4926289.48	5203231.36
54	4926314.24	5203235.10
55	4926322.25	5203224.68
56	4926322.61	5203221.38
57	4926321.20	5203217.50
58	4926316.70	5203216.82
59	4926325.83	5203211.00
60	4926325.95	5203218.33
61	4926338.91	5203217.40
62	4926338.76	5203215.84
63	4926338.74	5203215.31
64	4926338.70	5203214.66
65	4926345.91	5203213.87
66	4926346.34	5203215.06
67	4926346.96	5203218.19
68	4926347.47	5203223.05
69	4926348.09	5203222.98

70	4926348.94	5203227.42
1	4926349.09	5203228.32

Приложение 16
к постановлению
Совета министров Республики Крым
от «02» октября 2018 года № 480
(в редакции постановления
Совета министров Республики Крым
от «15» апреля 2021 года № 229)

ПОЛОЖЕНИЕ О ПАМЯТНИКЕ ПРИРОДЫ РЕГИОНАЛЬНОГО ЗНАЧЕНИЯ РЕСПУБЛИКИ КРЫМ «ПОЛУОСТРОВ МЕГАНОМ»

1. Общие положения

1.1. Памятник природы регионального значения Республики Крым «Полуостров Меганом» (далее - Памятник природы) в соответствии с распоряжением Совета министров Республики Крым от 05 февраля 2015 года № 69-р «Об утверждении Перечня особо охраняемых природных территорий регионального значения Республики Крым» является особо охраняемой природной территорией.

1.2. Памятник природы создан без ограничения срока действия.

1.3. Памятник природы находится в ведении Министерства экологии и природных ресурсов Республики Крым (далее - Минприроды Крыма).

1.4. Управление Памятником природы, оказание рекреационных услуг и услуг по обеспечению функционирования Памятника природы, а также выполнение мероприятий по сохранению биологического разнообразия и поддержанию в естественном состоянии природных комплексов и объектов на территории Памятника природы осуществляется Государственным автономным учреждением Республики Крым «Судакское лесохозяйственное хозяйство» (далее - Учреждение).

1.5. Осуществление деятельности на территории Памятника природы, не противоречащей режиму особой охраны территории Памятника природы, установленному настоящим Положением, предварительно согласовывается с Учреждением. В случае несоответствия заявленной деятельности режиму особой охраны территории Памятника природы, установленному настоящим Положением, Учреждение отказывает в согласовании.

1.6. Общая площадь территории Памятника природы составляет 651,591 га.

1.7. Оказание Учреждением платных услуг осуществляется в соответствии с действующим законодательством.

2. Границы Памятника природы

2.1. Памятник природы расположен в с. Солнечная Долина городского округа Судак Республики Крым.

Границы Памятника природы определены в приложении 1 к настоящему Положению.

Сведения о характерных точках границы Памятника природы указаны в приложении 2 к настоящему Положению.

2.2. Границы и особенности режима особой охраны Памятника природы учитываются при подготовке документов территориального планирования, проведении инвентаризации земель.

2.3. Сведения о границах Памятника природы внесены в Единый государственный реестр недвижимости (учетный номер 90.23.2.62).

3. Цель создания и задачи Памятника природы

3.1. Памятник природы создан с целью охраны и сохранения в природном состоянии ценной в научном, эстетическом отношении территории, отличающейся значительным ландшафтно-биотопным разнообразием, а также с целью создания условий, способствующих сохранению и возобновлению редких и эндемичных растений.

3.2. Основными задачами Памятника природы являются:
охрана и сохранение в природном состоянии Памятника природы;
осуществление разрешенной рекреационной деятельности при соблюдении установленного режима особой охраны;
экологическое просвещение;
осуществление экологического мониторинга;
проведение научных исследований.

4. Режим особой охраны территории Памятника природы

4.1. На территории Памятника природы запрещается любая деятельность, которая может нанести ущерб природным комплексам и объектам растительного и животного мира, культурно-историческим объектам и которая противоречит его целям и задачам, в том числе:

- 1) строительство объектов капитального строительства;
- 2) размещение объектов некапитального строительства, а также строительство линейных объектов, не связанных с выполнением задач, возложенных на Памятник природы;
- 3) загрязнение и засорение территории Памятника природы;
- 4) пускание палов, выжигание растительности;
- 5) пользование недрами, за исключением использования подземных вод и родникового стока на территории Памятника природы, которые используются для целей питьевого и хозяйственно-бытового водоснабжения, при условии

отсутствия негативного влияния на природные комплексы и объекты Памятника природы, при наличии разрешительных документов в соответствии с законодательством Российской Федерации;

б) уничтожение и повреждение форм рельефа и геологических отслоений, сбор образцов горных пород и минералов, остатков ископаемой флоры и фауны (кроме сбора для научных целей в установленном законодательством порядке);

7) создание объектов размещения отходов производства и потребления, радиоактивных, химических, взрывчатых, токсичных, отравляющих и ядовитых веществ;

8) применение минеральных удобрений, химических средств защиты растений и стимуляторов роста без согласования в установленном законодательством порядке;

9) движение и стоянка всех видов транспортных средств (кроме транспорта Учреждения, экстренных, аварийных и надзорных служб, транспорта для проведения хозяйственных мероприятий, связанных с обеспечением функционирования Памятника природы и исполнением охотхозяйственных соглашений, заключенных в отношении охотничьих угодий), за исключением их движения по дорогам общего пользования и стоянки автотранспорта за пределами специально предусмотренных и оборудованных для этих целей мест;

10) организация лагерей, мест отдыха, разведение костров, пользование открытыми источниками огня, установка палаток;

11) уничтожение или повреждение деревьев, травянистой растительности;

12) сенокосение и распашка земель;

13) осуществление заготовки и сбора недревесных лесных ресурсов, дикорастущих плодов, ягод, орехов, грибов, других пригодных для употребления в пищу лесных ресурсов, лекарственных растений, лесной подстилки, древесных соков, технического сырья, второстепенных лесных материалов (пней, луба, коры, почек, хвои и др.), за исключением заготовки гражданами таких ресурсов для собственных нужд;

14) уничтожение, добыча и отлов объектов животного мира, за исключением случаев, предусмотренных настоящим Положением;

15) разорение гнезд, нор, сбор яиц и пуха, кроме сбора в научных целях, который проводится в соответствии с требованиями действующего законодательства;

16) обустройство загонов и птичников, прогон, проход и выпас сельскохозяйственных животных;

17) проведение промысловой охоты;

18) нахождение с огнестрельным, пневматическим и охотничьим оружием, за исключением лиц, осуществляющих государственный контроль и надзор, а также лиц, проводящих оперативно-розыскные мероприятия, и случаев, предусмотренных настоящим Положением;

19) нахождение с метательным оружием, капканами и другими орудиями охоты, а также с продукцией добывания объектов животного мира без соответствующих разрешений, предусмотренных действующим

законодательством Российской Федерации и Республики Крым;

20) нахождение с собаками охотничьих пород, за исключением используемых при организации мероприятий по охране природных комплексов и объектов, а также при проведении оперативно-розыскных и аварийно-спасательных мероприятий, и случаев, предусмотренных настоящим Положением;

21) нанесение самовольных надписей и знаков;

22) проведение в пределах Памятника природы археологических исследований без согласования в установленном законодательством порядке;

23) проведение мелиоративных и любых других работ, которые могут привести к изменению гидрологического и гидрохимического режимов;

24) уничтожение или повреждение информационных и охранных знаков, элементов благоустройства.

4.2. На территории Памятника природы в установленном порядке разрешается:

1) осуществление Учреждением рекреационной и эколого-просветительской деятельности при соблюдении режима особой охраны Памятника природы;

2) проведение научных исследований и производственных практик; использование природных ресурсов в научно-исследовательских целях, не разрушающих окружающую среду и не истощающих биологические ресурсы;

3) размещение объектов некапитального строительства, а также строительство линейных объектов, связанных с выполнением задач, возложенных на Памятник природы, проведение капитального ремонта и реконструкции существующих линейных объектов в соответствии с действующим законодательством;

4) осуществление противопожарных мероприятий;

5) восстановительные работы и осуществление мероприятий по предотвращению изменений природных комплексов Памятника природы в результате негативного антропогенного влияния или стихийного бедствия;

6) выполнение уборки аварийных деревьев, а также уборки неликвидной древесины в установленном законом порядке;

7) проведение любительской и спортивной, а также охоты в целях регулирования численности охотничьих ресурсов, осуществления научно-исследовательской деятельности;

8) иная деятельность, не противоречащая целям и задачам Памятника природы.

4.3. Юридические лица, индивидуальные предприниматели, заключившие охотхозяйственные соглашения, имеют право осуществлять деятельность в сфере охотничьего хозяйства на территории охотничьих угодий, входящих в границы Памятника природы, в соответствии с требованиями Федерального закона от 24 июля 2009 года № 209-ФЗ «Об охоте и о сохранении охотничьих ресурсов и о внесении изменений в отдельные законодательные акты Российской Федерации» и принятых в соответствии с ним нормативных правовых актов.

Деятельность, связанная с поиском, выслеживанием, преследованием охотничьих ресурсов, их добычей, первичной переработкой и транспортировкой на территории охотничьих угодий Республики Крым, расположенных в границах Памятника природы, осуществляется на основании разрешений на добычу охотничьих ресурсов, выдаваемых в установленном законом порядке, и при условии соблюдения ограничений охоты, установленных Правилами охоты, утвержденными приказом Министерства природных ресурсов и экологии Российской Федерации от 24 июля 2020 года № 477 «Об утверждении Правил охоты», а также ограничений охоты, введенных в установленном порядке руководителем высшего исполнительного органа государственной власти Республики Крым.

5. Виды разрешенного использования земельных участков на территории Памятника природы

5.1. Согласно приказу Министерства экономического развития Российской Федерации от 1 сентября 2014 года № 540 «Об утверждении классификатора видов разрешенного использования земельных участков» допускаются следующие виды разрешенного использования земельного участка, в том числе с кадастровым номером 90:23:000000:660 на территории Памятника природы:

основной вид разрешенного использования:

охрана природных территорий (9.1).

Вспомогательные виды разрешенного использования:

обеспечение научной деятельности (3.9), кроме размещения объектов капитального строительства;

природно-познавательный туризм (5.2), кроме размещения объектов капитального строительства;

историко-культурная деятельность (9.3).

6. Организация охраны территории Памятника природы

6.1. Государственный надзор в области охраны и использования особо охраняемых природных территорий осуществляется Минприроды Крыма при осуществлении регионального государственного экологического надзора в соответствии с законодательством Российской Федерации, Республики Крым в порядке, установленном Советом министров Республики Крым.

6.2. Охрана территории Памятника природы, его природных комплексов и объектов обеспечивается Учреждением.

6.3. Ответственность за нарушение режима Памятника природы устанавливается в соответствии с законодательством Российской Федерации и Республики Крым.

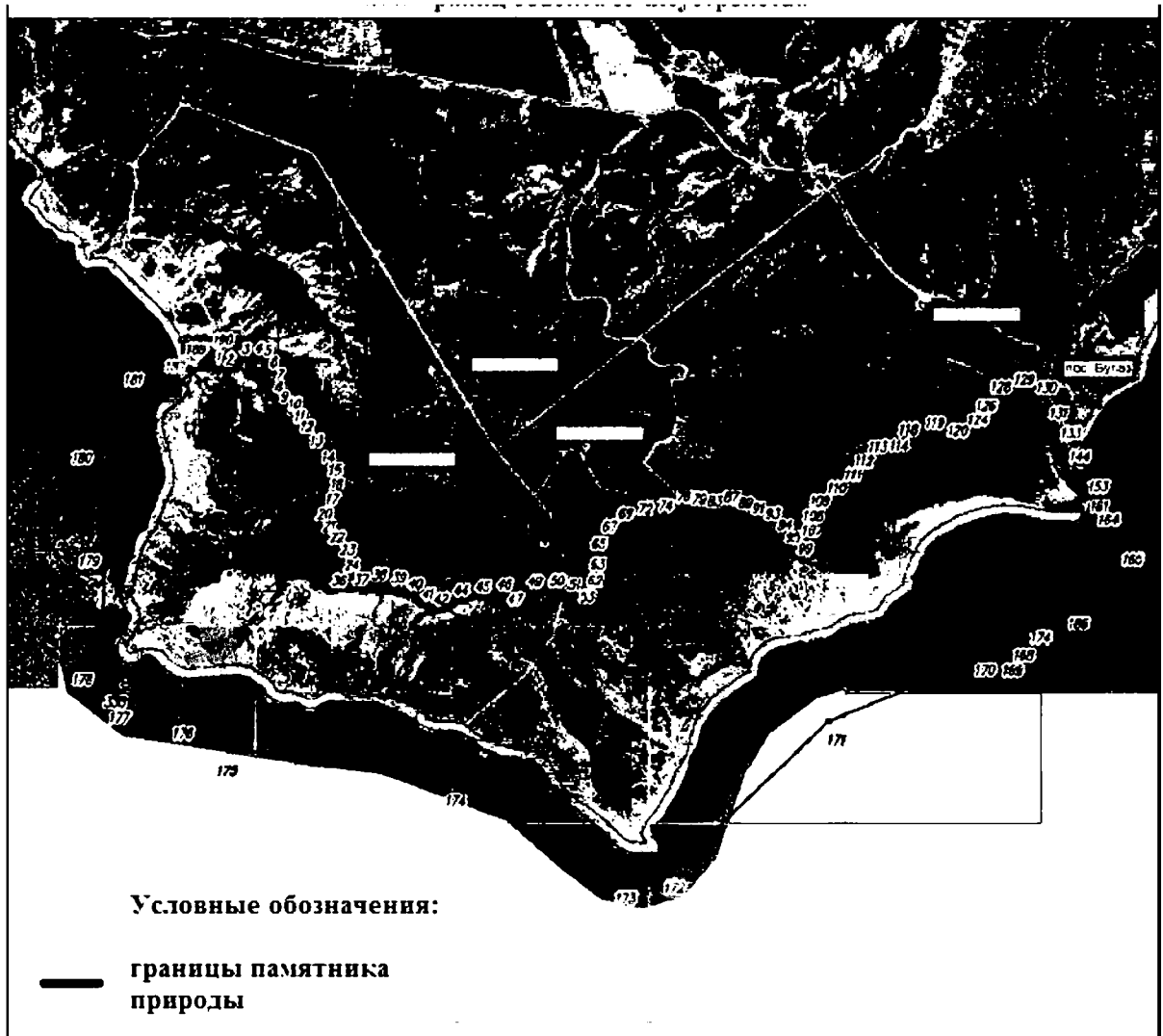
6.4. Посетители Памятника природы, а также правообладатели земельных участков, которые расположены в границах Памятника природы, обязаны соблюдать установленный режим особой охраны Памятника природы и несут за

его нарушение административную, уголовную и иную установленную законом ответственность.

6.5. Вред, причиненный природным объектам и комплексам в границах Памятника природы, подлежит возмещению в соответствии с утвержденными в установленном порядке таксами и методиками исчисления размера ущерба, а при их отсутствии - по фактическим затратам на их восстановление.

Приложение 1
к Положению
о памятнике природы
регионального значения
Республики Крым
«Полуостров Меганом»

**Границы памятника природы регионального значения
Республики Крым «Полуостров Меганом»**



Приложение 2
к Положению
о памятнике природы
регионального значения
Республики Крым
«Полуостров Меганом»

**Сведения о характерных точках границы памятника природы
регионального значения Республики Крым «Полуостров Меганом»**

Система координат СК-63, система высот - Балтийская, 1977 г.

Номера характерных точек	Координаты характерных точек	
	X	Y
1	4955312.90	5264779.60
2	4955279.00	5264863.40
3	4955341.80	5264939.20
4	4955338.80	5265007.00
5	4955340.00	5265017.82
6	4955310.03	5265050.48
7	4955216.29	5265078.88
8	4955157.05	5265072.45
9	4955135.97	5265098.39
10	4955082.48	5265135.13
11	4955006.29	5265169.75
12	4954963.93	5265202.17
13	4954904.58	5265250.04
14	4954813.65	5265309.22
15	4954760.95	5265340.03
16	4954711.93	5265353.31
17	4954653.07	5265337.46

18	4954635.67	5265281.32
19	4954594.52	5265277.59
20	4954528.27	5265289.33
21	4954468.83	5265309.54
22	4954399.91	5265353.21
23	4954335.13	5265407.28
24	4954320.70	5265428.41
25	4954275.97	5265313.43
26	4954268.72	5265273.87
27	4954261.31	5265271.40
28	4954239.52	5265276.40
29	4954246.45	5265294.70
30	4954213.17	5265301.63
31	4954197.80	5265310.42
32	4954180.36	5265363.94
33	4954171.88	5265383.87
34	4954175.55	5265408.85
35	4954182.36	5265433.09
36	4954182.36	5265459.53
37	4954184.15	5265499.26
38	4954197.19	5265635.23
39	4954193.16	5265668.00
40	4954164.82	5265751.36
41	4954133.64	5265814.96
42	4954081.41	5265899.26
43	4954066.82	5265899.26

44	4954118.65	5266013.41
45	4954139.88	5266139.19
46	4954150.27	5266234.72
47	4954065.05	5266291.36
48	4954060.01	5266321.38
49	4954159.92	5266446.70
50	4954162.41	5266504.76
51	4954142.15	5266567.52
52	4954121.21	5266600.99
53	4954083.59	5266659.47
54	4954068.09	5266679.66
55	4954057.77	5266708.60
56	4954046.60	5266752.73
57	4954056.58	5266771.03
58	4954078.52	5266782.63
59	4954138.31	5266769.77
60	4954172.41	5266783.64
61	4954214.48	5266783.64
62	4954236.25	5266783.64
63	4954318.25	5266808.80
64	4954341.85	5266801.24
65	4954388.62	5266819.50
66	4954431.06	5266842.02
67	4954488.34	5266877.70
68	4954493.15	5266883.83
69	4954497.42	5266891.15

70	4954510.79	5266930.17
71	4954516.32	5266954.40
72	4954525.27	5266993.96
73	4954530.63	5267037.72
74	4954543.23	5267084.87
75	4954576.85	5267169.89
76	4954595.50	5267189.94
77	4954593.27	5267197.11
78	4954588.36	5267208.67
79	4954579.31	5267227.70
80	4954575.84	5267230.74
81	4954568.98	5267241.98
82	4954568.98	5267267.19
83	4954565.93	5267313.44
84	4954565.93	5267339.06
85	4954578.88	5267360.54
86	4954590.68	5267383.01
87	4954584.64	5267405.82
88	4954575.02	5267421.76
89	4954560.08	5267449.40
90	4954539.65	5267490.37
91	4954531.21	5267522.69
92	4954528.31	5267559.96
93	4954506.77	5267600.92
94	4954470.26	5267631.65
95	4954429.80	5267664.32

96	4954394.07	5267701.69
97	4954368.65	5267720.00
98	4954346.40	5267742.22
99	4954325.15	5267785.56
100	4954301.44	5267869.91
101	4954290.17	5267885.57
102	4954290.17	5267907.17
103	4954290.17	5267931.27
104	4954335.98	5267931.27
105	4954335.98	5267904.09
106	4954351.05	5267901.25
107	4954436.44	5267879.72
108	4954509.23	5267899.22
109	4954559.23	5267919.35
110	4954648.76	5268013.87
111	4954697.07	5268070.74
112	4954765.16	5268140.98
113	4954837.16	5268203.21
114	4954856.19	5268251.26
115	4954856.19	5268324.21
116	4954856.19	5268348.53
117	4954903.74	5268367.44
118	4954938.87	5268383.66
119	4954964.29	5268438.65
120	4954927.54	5268530.32
121	4954897.20	5268628.47

122	4954948.05	5268662.87
123	4954956.38	5268691.28
124	4954986.14	5268713.14
125	4955020.32	5268752.54
126	4955061.34	5268783.45
127	4955118.40	5268810.79
128	4955167.14	5268874.99
129	4955173.35	5268888.98
130	4955150.23	5268949.52
131	4955022.61	5269016.04
132	4954961.30	5269042.29
133	4954966.10	5269064.01
134	4954948.86	5269058.95
135	4954938.59	5269064.62
136	4954925.94	5269077.32
137	4954909.38	5269077.67
138	4954904.32	5269082.85
139	4954892.67	5269098.71
140	4954885.59	5269105.27
141	4954874.97	5269110.54
142	4954866.74	5269112.94
143	4954839.97	5269114.41
144	4954804.77	5269118.73
145	4954783.84	5269125.22
146	4954762.93	5269133.92
147	4954745.60	5269143.71

148	4954732.51	5269151.60
149	4954723.72	5269162.29
150	4954699.17	5269191.19
151	4954678.29	5269209.23
152	4954666.89	5269213.69
153	4954654.31	5269211.49
154	4954639.85	5269205.15
155	4954632.65	5269195.44
156	4954627.27	5269184.58
157	4954605.61	5269165.31
158	4954589.38	5269178.14
159	4954586.28	5269190.88
160	4954588.16	5269198.49
161	4954553.10	5269221.97
162	4954544.49	5269214.67
163	4954521.28	5269231.81
164	4954518.32	5269233.99
165	4954287.53	5269377.10
166	4954054.83	5269111.65
167	4953893.89	5268806.77
168	4953860.21	5268801.91
169	4953836.71	5268801.91
170	4953842.59	5268731.41
171	4953517.05	5267918.16
172	4952708.58	5267065.20
173	4952683.08	5266829.28

174	4953187.31	5266025.90
175	4953385.79	5264863.81
176	4953530.55	5264685.20
177	4953639.19	5264291.22
178	4953758.08	5264221.82
179	4954296.35	5264233.91
180	4954828.00	5264215.52
181	4955167.13	5264369.56
182	4955152.85	5264576.58
183	4955161.76	5264592.95
184	4955186.29	5264606.45
185	4955217.12	5264607.33
186	4955224.48	5264622.96
187	4955276.64	5264682.11
188	4955310.37	5264720.36
189	4955346.14	5264757.50
190	4955360.70	5264772.70
191	4955358.80	5264772.70
1	4955312.90	5264779.60

Приложение 17
к постановлению
Совета министров Республики Крым
от «02» октября 2018 года № 480
(в редакции постановления
Совета министров Республики Крым
от «15» апреля 2021 года № 229)

**ПОЛОЖЕНИЕ
О ПАМЯТНИКЕ ПРИРОДЫ РЕГИОНАЛЬНОГО ЗНАЧЕНИЯ
РЕСПУБЛИКИ КРЫМ
«ШЕЛКОВИЦА ГИРЕЕВ»**

1. Общие положения

1.1. Памятник природы регионального значения Республики Крым «Шелковица Гиреев» (далее - Памятник природы) в соответствии с распоряжением Совета министров Республики Крым от 05 февраля 2015 года № 69-р «Об утверждении Перечня особо охраняемых природных территорий регионального значения Республики Крым» является особо охраняемой природной территорией.

1.2. Памятник природы создан без ограничения срока действия.

1.3. Памятник природы находится в ведении Министерства экологии и природных ресурсов Республики Крым (далее - Минприроды Крыма).

1.4. Управление Памятником природы, оказание рекреационных услуг и услуг по обеспечению функционирования Памятника природы, а также выполнение мероприятий по сохранению биологического разнообразия и поддержанию в естественном состоянии природных комплексов и объектов на территории Памятника природы осуществляются Государственным автономным учреждением Республики Крым «Управление особо охраняемыми природными территориями Республики Крым» (далее - Учреждение).

1.5. Осуществление деятельности на территории Памятника природы, не противоречащей режиму особой охраны территории Памятника природы, установленному настоящим Положением, предварительно согласовывается с Учреждением и Государственным бюджетным учреждением Республики Крым «Бахчисарайский историко-культурный и археологический музей-заповедник».

1.6. Памятник природы образован без изъятия земельного участка у его пользователя.

Пользователь земельного участка, на котором находится Памятник природы, принимает на себя обязательства по обеспечению режима особой охраны Памятника природы.

Ограничение прав пользователя земельного участка в целях соблюдения режима Памятника природы устанавливается в соответствии с федеральным законодательством.

1.7. Общая площадь территории Памятника природы составляет 0,0153 га.

2. Границы Памятника природы

2.1. Памятник природы расположен по ул. Речной, 133 г. Бахчисарая, на территории объекта культурного наследия федерального значения «Ханский дворец» XVI – XIX вв.

Границы Памятника природы определены в приложении 1 к настоящему Положению.

Сведения о характерных точках границы Памятника природы указаны в приложении 2 к настоящему Положению.

2.2. Границы и особенности режима особой охраны Памятника природы учитываются при подготовке документов территориального планирования, проведении инвентаризации земель.

2.3. Сведения о границах Памятника природы внесены в Единый государственный реестр недвижимости (учетный номер 90.01.2.24).

3. Цель создания и задачи Памятника природы

3.1. Памятник природы создан с целью охраны и сохранения в природном состоянии ценного в научном, эстетическом отношении дерева - шелковицы черной (лат. *Morus nigra* L.) возрастом более 300 лет.

3.2. Основными задачами Памятника природы являются:
охрана и сохранение в природном состоянии Памятника природы;
осуществление разрешенной рекреационной деятельности при соблюдении установленного режима особой охраны;
экологическое просвещение;
осуществление экологического мониторинга;
проведение научных исследований.

4. Режим особой охраны территории Памятника природы

4.1. На территории Памятника природы запрещается любая деятельность, которая может нанести ущерб природным комплексам и объектам растительного и животного мира, культурно-историческим объектам и которая противоречит его целям и задачам, в том числе:

- 1) строительство объектов капитального строительства;
- 2) размещение объектов некапитального строительства, а также строительство линейных объектов, не связанных с выполнением задач, возложенных на Памятник природы;
- 3) засорение и загрязнение территории Памятника природы;

4) пускание палов, выжигание растительности;

5) пользование недрами, за исключением использования подземных вод и родникового стока на территории Памятника природы, которые используются для целей питьевого и хозяйственно-бытового водоснабжения, при условии отсутствия негативного влияния на природные комплексы и объекты Памятника природы, при наличии разрешительных документов в соответствии с законодательством Российской Федерации;

6) уничтожение и повреждение форм рельефа и геологических отслоений, сбор образцов горных пород и минералов, остатков ископаемой флоры и фауны (кроме сбора для научных целей в установленном законодательством порядке);

7) создание объектов размещения отходов производства и потребления, радиоактивных, химических, взрывчатых, токсичных, отравляющих и ядовитых веществ;

8) применение минеральных удобрений, химических средств защиты растений и стимуляторов роста без согласования в установленном законодательством порядке;

9) движение и стоянка всех видов транспортных средств (кроме транспорта Учреждения, экстренных, аварийных и надзорных служб, транспорта для проведения хозяйственных мероприятий, связанных с обеспечением функционирования Памятника природы), за исключением их движения по дорогам общего пользования и стоянки автотранспорта за пределами специально предусмотренных и оборудованных для этих целей мест;

10) организация лагерей, мест отдыха, разведение костров, пользование открытыми источниками огня, установка палаток;

11) уничтожение или повреждение деревьев, кустарников, травянистой растительности;

12) сенокосение и распашка земель;

13) осуществление заготовки и сбора недревесных лесных ресурсов, дикорастущих плодов, ягод, орехов, грибов, других пригодных для употребления в пищу лесных ресурсов, лекарственных растений, лесной подстилки, древесных соков, технического сырья, второстепенных лесных материалов (пней, луба, коры, почек, хвои и др.), за исключением заготовки гражданами таких ресурсов для собственных нужд;

14) уничтожение, добыча и отлов объектов животного мира;

15) разорение гнезд, нор, сбор яиц и пуха, кроме сбора в научных целях, который проводится в соответствии с требованиями действующего законодательства;

16) обустройство загонов и птичников, прогон, проход и выпас сельскохозяйственных животных;

17) проведение всех видов охоты;

18) нахождение с огнестрельным, пневматическим и охотничьим оружием, за исключением лиц, осуществляющих государственный контроль и надзор, а также лиц, проводящих оперативно-розыскные мероприятия;

19) нахождение с метательным оружием, капканами и другими орудиями

охоты, а также с продукцией добывания объектов животного мира без соответствующих разрешений, предусмотренных действующим законодательством Российской Федерации и Республики Крым;

20) нахождение с собаками охотничьих пород, за исключением используемых при организации мероприятий по охране природных комплексов и объектов, а также при проведении оперативно-розыскных и аварийно-спасательных мероприятий;

21) нанесение самовольных надписей и знаков;

22) проведение в пределах Памятника природы археологических исследований без согласования в установленном законодательством порядке;

23) проведение мелиоративных и любых других работ, которые могут привести к изменению гидрологического и гидрохимического режима;

24) уничтожение или повреждение информационных и охранных знаков.

4.2. На территории Памятника природы в установленном порядке разрешается:

1) осуществление Учреждением рекреационной и эколого-просветительской деятельности при соблюдении режима особой охраны Памятника природы;

2) проведение научных исследований, использование природных ресурсов в научно-исследовательских целях, не разрушающих окружающую среду и не истощающих биологические ресурсы;

3) размещение объектов некапитального строительства, а также строительство линейных объектов, связанных с выполнением задач, возложенных на Памятник природы, проведение капитального ремонта существующих объектов капитального строительства, проведение капитального ремонта и реконструкции линейных объектов в соответствии с действующим законодательством;

4) осуществление противопожарных мероприятий;

5) восстановительные работы и осуществление мероприятий по предотвращению изменений природных комплексов Памятника природы в результате негативного антропогенного влияния или стихийного бедствия;

6) удаление частей Памятника природы, представляющих угрозу для жизни и здоровья людей;

7) иная деятельность, не противоречащая целям и задачам Памятника природы.

5. Виды разрешенного использования земельных участков на территории Памятника природы

5.1. Согласно приказу Министерства экономического развития Российской Федерации от 1 сентября 2014 года № 540 «Об утверждении классификатора видов разрешенного использования земельных участков» допускаются следующие виды разрешенного использования земельного участка с кадастровым номером 90:01:010105:325 на территории Памятника природы:

основные виды разрешенного использования:

охрана природных территорий (9.1);

историко-культурная деятельность (9.3).

Вспомогательные виды разрешенного использования:

обеспечение научной деятельности (3.9), кроме размещения объектов капитального строительства;

природно-познавательный туризм (5.2), кроме размещения объектов капитального строительства.

5.2. Предельные максимальные параметры разрешенной реконструкции объектов капитального строительства на территории Памятника природы:

историко-культурная деятельность (9.3):

1. При определении мест размещения зданий, строений, сооружений, реконструкция которых разрешается настоящим положением, соблюдаются минимальные отступы не менее одного метра от границ земельного участка, на котором расположен Памятник природы.

2. На территории Памятника природы могут располагаться здания, строения, сооружения не более 2 этажей.

3. Максимальный процент застройки Памятника природы – 25 %.

6. Организация охраны территории Памятника природы

6.1. Государственный надзор в области охраны и использования особо охраняемых природных территорий осуществляется Минприроды Крыма при осуществлении регионального государственного экологического надзора в соответствии с законодательством Российской Федерации, Республики Крым в порядке, установленном Советом министров Республики Крым.

6.2. Охрана территории Памятника природы, его природных комплексов и объектов обеспечивается Учреждением.

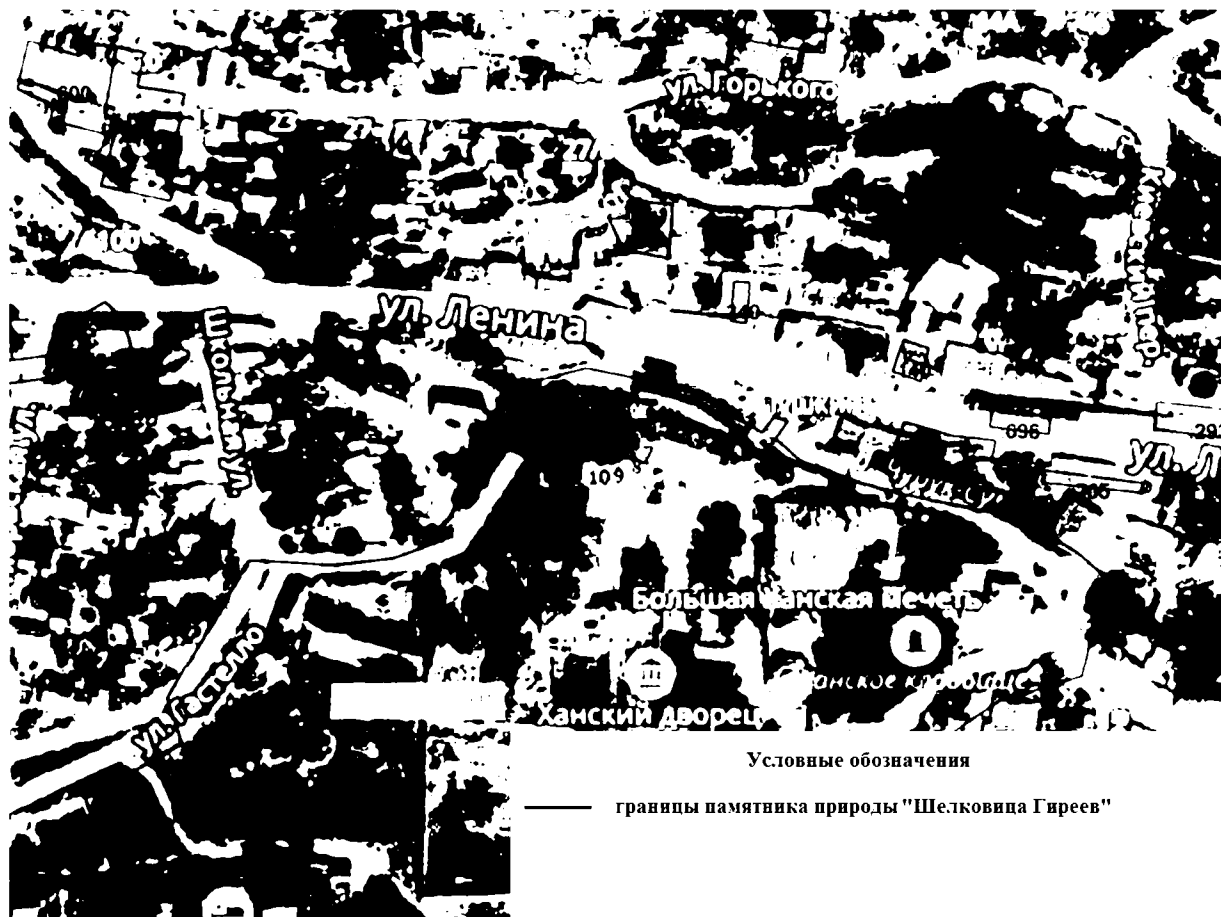
6.3. Ответственность за нарушение режима Памятника природы устанавливается в соответствии с законодательством Российской Федерации и Республики Крым.

6.4. Посетители Памятника природы, а также правообладатели земельных участков, которые расположены в границах Памятника природы, обязаны соблюдать установленный режим особой охраны Памятника природы и несут за его нарушение административную, уголовную и иную установленную законом ответственность.

6.5. Вред, причиненный природным объектам и комплексам в границах Памятника природы, подлежит возмещению в соответствии с утвержденными в установленном порядке таксами и методиками исчисления размера ущерба, а при их отсутствии - по фактическим затратам на их восстановление.

Приложение 1
к Положению
о памятнике природы
регионального значения
Республики Крым
«Шелковица Гиреев»

**Границы памятника природы регионального значения Республики Крым
«Шелковица Гиреев»**



Приложение 2
к Положению
о памятнике природы
регионального значения
Республики Крым
«Шелковица Гиреев»

**Сведения о характерных точках границы памятника природы
регионального значения Республики Крым «Шелковица Гиреев»**

Система координат СК-63, система высот - Балтийская, 1977 г.

Номера характерных точек	Координаты характерных точек	
	X	Y
1	4949238,26	5171947,65
2	4949238,91	5171949,76
3	4949238,99	5171953,54
4	4949237,40	5171956,85
5	4949235,30	5171958,13
6	4949230,63	5171957,83
7	4949228,29	5171956,70
8	4949226,33	5171954,74
9	4949225,66	5171953,01
10	4949225,58	5171950,22
11	4949226,63	5171946,15
12	4949229,44	5171944,28
13	4949233,79	5171944,34
14	4949236,50	5171945,24
1	4949238,26	5171947,65

Приложение 18
к постановлению
Совета министров Республики Крым
от «02» октября 2018 года № 480
(в редакции постановления
Совета министров Республики Крым
от « 15» апреля 2021 года № 229)

ПОЛОЖЕНИЕ
О ПАМЯТНИКЕ ПРИРОДЫ РЕГИОНАЛЬНОГО ЗНАЧЕНИЯ
РЕСПУБЛИКИ КРЫМ
«СВЯЩЕННАЯ РОЩА БАЛТА-ТИЙМЕЗ»

1. Общие положения

1.1. Памятник природы регионального значения Республики Крым «Священная роща Балта-Тиймез» (далее - Памятник природы) в соответствии с распоряжением Совета министров Республики Крым от 05 февраля 2015 года № 69-р «Об утверждении Перечня особо охраняемых природных территорий регионального значения Республики Крым» является особо охраняемой природной территорией.

1.2. В пределах Памятника природы в соответствии с распоряжением Правительства Российской Федерации от 17 октября 2015 года № 2073-р «Об отнесении объектов культурного наследия, расположенных на территориях Республики Крым и г. Севастополя, к объектам культурного наследия федерального значения, включенным в единый государственный реестр объектов культурного наследия (памятников истории и культуры) народов Российской Федерации» располагается объект культурного наследия федерального значения «Кладбище в Иосафатовой долине».

1.3. Памятник природы создан без ограничения срока действия.

1.4. Памятник природы находится в ведении Министерства экологии и природных ресурсов Республики Крым (далее - Минприроды Крыма).

1.5. Управление Памятником природы, оказание рекреационных услуг и услуг по обеспечению функционирования Памятника природы, а также выполнение мероприятий по сохранению биологического разнообразия и поддержанию в естественном состоянии природных комплексов и объектов на территории Памятника природы осуществляются государственным автономным учреждением Республики Крым «Бахчисарайское лесное хозяйство» (далее - Учреждение).

1.6. Осуществление деятельности на территории Памятника природы, не противоречащей режиму особой охраны территории Памятника природы, установленному настоящим Положением, предварительно согласовывается с Учреждением, а также с исполнительным органом государственной власти

Республики Крым, уполномоченным в области сохранения, использования, популяризации и государственной охраны объектов культурного наследия. В случае несоответствия заявленной деятельности режиму особой охраны территории Памятника природы, установленному настоящим Положением, Учреждение отказывает в согласовании.

1.7. Памятник природы образован без изъятия земельного участка у его пользователя.

Пользователь земельного участка, на котором находится Памятник природы, принимает на себя обязательства по обеспечению режима особой охраны Памятника природы.

Ограничение прав пользователя земельного участка в целях соблюдения режима Памятника природы устанавливается в соответствии с федеральным законодательством.

1.8. Общая площадь территории Памятника природы составляет 2,2713 га.

2. Границы Памятника природы

2.1. Памятник природы расположен в городе Бахчисарае Республики Крым, на территории старого караимского кладбища Балта-Тиймез в верховьях балки Марьям-Дере.

Границы Памятника природы определены в приложении 1 к настоящему Положению.

Сведения о характерных точках границы Памятника природы указаны в приложении 2 к настоящему Положению.

2.2. Границы и особенности режима особой охраны Памятника природы учитываются при подготовке документов территориального планирования, проведении инвентаризации земель.

2.3. Сведения о границах Памятника природы внесены в Единый государственный реестр недвижимости (учетный номер 90.01.2.23).

3. Цель создания и задачи Памятника природы

3.1. Памятник природы создан с целью охраны и сохранения в природном состоянии ценных в научном, эстетическом отношении деревьев дуба черешчатого (лат. *Quercus robur* L.) возрастом от 200 до 500 лет.

3.2. Основными задачами Памятника природы являются:
охрана и сохранение в природном состоянии Памятника природы;
осуществление разрешенной рекреационной деятельности при соблюдении установленного режима особой охраны;
экологическое просвещение;
осуществление экологического мониторинга;
проведение научных исследований.

4. Режим особой охраны территории Памятника природы

4.1. На территории Памятника природы запрещается любая деятельность, которая может нанести ущерб природным комплексам и объектам растительного и животного мира, культурно-историческим объектам и которая противоречит его целям и задачам, в том числе:

- 1) строительство объектов капитального строительства;
- 2) размещение объектов некапитального строительства, а также строительство линейных объектов, не связанных с выполнением задач, возложенных на Памятник природы;
- 3) засорение и загрязнение территории Памятника природы и объекта культурного наследия;
- 4) пускание палов, выжигание растительности;
- 5) пользование недрами;
- 6) уничтожение и повреждение форм рельефа и геологических отслоений, сбор образцов горных пород и минералов, остатков ископаемой флоры и фауны (кроме сбора для научных целей в установленном законодательством порядке);
- 7) создание объектов размещения отходов производства и потребления, радиоактивных, химических, взрывчатых, токсичных, отравляющих и ядовитых веществ;
- 8) применение минеральных удобрений, химических средств защиты растений и стимуляторов роста без согласования в установленном законодательством порядке;
- 9) движение и стоянка всех видов транспортных средств (кроме транспорта Учреждения, экстренных, аварийных и надзорных служб, транспорта для проведения хозяйственных мероприятий, связанных с обеспечением функционирования Памятника природы), за исключением их движения по дорогам общего пользования и стоянки автотранспорта за пределами специально предусмотренных и оборудованных для этих целей мест;
- 10) организация лагерей, мест отдыха, разведение костров, пользование открытыми источниками огня, установка палаток;
- 11) проведение рубок, за исключением выборочных санитарных рубок, направленных на ликвидацию последствий стихийных бедствий, обеспечение противопожарной безопасности, расчистки экскурсионных экологических маршрутов, просек для существующих линейных объектов (в том числе в случае их реконструкции), а также рубок, направленных на расчистку и сохранение Памятника природы, которые проводятся в соответствии с нормативными правовыми актами Российской Федерации и Республики Крым;
- 12) уничтожение или повреждение деревьев, кустарников, травянистой растительности;
- 13) сенокошение и распашка земель;
- 14) осуществление заготовки и сбора недревесных лесных ресурсов, дикорастущих плодов, ягод, орехов, грибов, других пригодных для употребления в пищу лесных ресурсов, лекарственных растений, лесной подстилки, древесных

соков, технического сырья, второстепенных лесных материалов (пней, луба; коры, почек, хвой и др.), за исключением заготовки гражданами таких ресурсов для собственных нужд;

15) разорение гнезд, нор, сбор яиц и пуха, кроме сбора в научных целях, который проводится в соответствии с требованиями действующего законодательства;

16) обустройство загонов и птичников, прогон, проход и выпас сельскохозяйственных животных;

17) уничтожение, добыча и отлов объектов животного мира;

18) проведение всех видов охоты;

19) нахождение с огнестрельным, пневматическим и охотничьим оружием, за исключением лиц, осуществляющих государственный контроль и надзор, а также лиц, проводящих оперативно-розыскные мероприятия;

20) нахождение с метательным оружием, капканами и другими орудиями охоты, а также с продукцией добывания объектов животного мира без соответствующих разрешений, предусмотренных действующим законодательством Российской Федерации и Республики Крым;

21) нахождение с собаками охотничьих пород, за исключением используемых при организации мероприятий по охране природных комплексов и объектов, а также при проведении оперативно-розыскных и аварийно-спасательных мероприятий;

22) нанесение самовольных надписей и знаков;

23) проведение в пределах Памятника природы археологических полевых работ и работ по сохранению объекта культурного наследия (консервация, ремонт, реставрация, приспособление объекта культурного наследия для современного использования) без разрешения, предусмотренного законодательством в сфере охраны объектов культурного наследия;

24) проведение мелиоративных и любых других работ, которые могут привести к изменению гидрологического и гидрохимического режима;

25) уничтожение или повреждение информационных и охранных знаков.

4.2. На территории Памятника природы в установленном порядке разрешается:

1) осуществление Учреждением рекреационной и эколого-просветительской деятельности при соблюдении режима особой охраны Памятника природы, осуществление деятельности по популяризации объекта культурного наследия федерального значения согласовывать с Министерством культуры Республики Крым;

2) проведение научных исследований, использование природных ресурсов в научно-исследовательских целях, не разрушающих окружающую среду и не истощающих биологические ресурсы;

3) размещение объектов некапитального строительства, проведение капитального ремонта и реконструкции существующих линейных объектов, а также строительство новых линейных объектов, связанных с выполнением задач, возложенных на Памятник природы и выявленный объект культурного наследия

федерального значения, в соответствии с действующим законодательством;

4) осуществление противопожарных мероприятий;

5) восстановительные работы и осуществление мероприятий по предотвращению изменений природных комплексов Памятника природы в результате негативного антропогенного влияния или стихийного бедствия;

6) выполнение уборки аварийных деревьев, а также уборки неликвидной древесины в установленном законом порядке;

7) иная деятельность, не противоречащая целям и задачам Памятника природы.

5. Виды разрешенного использования земельных участков на территории Памятника природы

5.1. Согласно приказу Министерства экономического развития Российской Федерации от 1 сентября 2014 года № 540 «Об утверждении классификатора видов разрешенного использования земельных участков» допускаются следующие виды разрешенного использования земельного участка с кадастровым номером 90:01:000000:723 на территории Памятника природы:

основные виды разрешенного использования:

охрана природных территорий (9.1),

историко-культурная деятельность (9.3).

Вспомогательные виды разрешенного использования:

обеспечение научной деятельности (3.9), кроме размещения объектов капитального строительства;

природно-познавательный туризм (5.2), кроме размещения объектов капитального строительства.

6. Организация охраны территории Памятника природы

6.1. Государственный надзор в области охраны и использования особо охраняемых природных территорий осуществляется Минприроды Крыма при осуществлении регионального государственного экологического надзора в соответствии с законодательством Российской Федерации, Республики Крым в порядке, установленном Советом министров Республики Крым.

6.2. Охрана территории Памятника природы, его природных комплексов и объектов обеспечивается Учреждением.


6.3. Ответственность за нарушение режима Памятника природы устанавливается в соответствии с законодательством Российской Федерации и Республики Крым.

6.4. Посетители Памятника природы, а также правообладатели земельных участков, которые расположены в границах Памятника природы, обязаны соблюдать установленный режим особой охраны Памятника природы и несут за его нарушение административную, уголовную и иную установленную законом ответственность.

6.5. Вред, причиненный природным объектам и комплексам в границах Памятника природы, подлежит возмещению в соответствии с утвержденными в установленном порядке таксами и методиками исчисления размера ущерба, а при их отсутствии - по фактическим затратам на их восстановление.

Приложение 1
к Положению
о памятнике природы
регионального значения
Республики Крым «Священная
роща Балта-Тиймез»

**Границы памятника природы регионального значения Республики Крым
«Священная роща Балта-Тиймез»**



Приложение 2
к Положению
о памятнике природы
регионального значения
Республики Крым «Священная
роща Балта-Тиймез»

**Сведения о характерных точках границы памятника природы
регионального значения Республики Крым
«Священная роща Балта-Тиймез»**

Система координат СК-63, система высот - Балтийская, 1977 г.

Номера характерных точек	Координаты характерных точек границы	
	X	Y
1	4947854,25	5175708,58
2	4947768,71	5175777,67
3	4947713,87	5175871,05
4	4947693,21	5175888,61
5	4947666,15	5175889,3
6	4947641,27	5175873,83
7	4947627,60	5175843,00
8	4947651,35	5175794,23
9	4947668,71	5175769,02
10	4947681,58	5175758,66
11	4947705,02	5175724,10
12	4947739,10	5175701,61
13	4947801,52	5175640,64
14	4947825,95	5175673,75
15	4947839,96	5175686,84
1	4947854,25	5175708,58

Приложение 33
к постановлению
Совета министров Республики Крым
от «02» октября 2018 года № 480
(в редакции постановления
Совета министров Республики Крым
от «15» апреля 2021 года № 229)

**ПОЛОЖЕНИЕ
О ПАМЯТНИКЕ ПРИРОДЫ РЕГИОНАЛЬНОГО ЗНАЧЕНИЯ
РЕСПУБЛИКИ КРЫМ
«ПЕЩЕРА-ГРОТ ДАНИЛЬЧА-КОБА»**

1. Общие положения

1.1. Памятник природы регионального значения Республики Крым «Пещера-грот Данильча-Коба» (далее - Памятник природы) в соответствии с распоряжением Совета министров Республики Крым от 05 февраля 2015 года № 69-р «Об утверждении Перечня особо охраняемых природных территорий регионального значения Республики Крым» является особо охраняемой природной территорией.

1.2. В пределах Памятника природы в соответствии с постановлением Совета министров Республики Крым от 24 января 2017 года №17 «Об отнесении объектов культурного наследия к объектам культурного наследия регионального значения и выявленным объектам культурного наследия» располагается выявленный объект культурного наследия (археология) «Монастырский комплекс у пещеры Данильча-Коба (X - XV вв.)».

1.3. Памятник природы создан без ограничения срока действия.

1.4. Памятник природы находится в ведении Министерства экологии и природных ресурсов Республики Крым (далее - Минприроды Крыма).

1.5. Управление Памятником природы, оказание рекреационных услуг и услуг по обеспечению функционирования Памятника природы, а также выполнение мероприятий по сохранению биологического разнообразия и поддержанию в естественном состоянии природных комплексов и объектов на территории Памятника природы осуществляются Государственным автономным учреждением Республики Крым «Бахчисарайское лесное хозяйство» (далее - Учреждение).

1.6. Общая площадь территории Памятника природы составляет 1 га.

1.7. Осуществление деятельности на территории Памятника природы, не противоречащей режиму особой охраны территории Памятника природы, установленному настоящим Положением, предварительно согласовывается с Учреждением, а также с исполнительным органом государственной власти Республики Крым, уполномоченным в области сохранения, использования,

популяризации и государственной охраны объектов культурного наследия. В случае несоответствия заявленной деятельности режиму особой охраны территории Памятника природы, установленному настоящим Положением, Учреждение отказывает в согласовании.

1.8. Оказание Учреждением платных услуг осуществляется в соответствии с действующим законодательством.

2. Границы Памятника природы

2.1. Памятник природы расположен в районе с. Соколиное Бахчисарайского района Республики Крым, в квартале 20 (выделы 2 ч, 10 ч) Соколинского участкового лесничества Куйбышевского лесничества.

Границы Памятника природы определены в приложении 1 к настоящему Положению.

Сведения о характерных точках границы Памятника природы указаны в приложении 2 к настоящему Положению.

2.2. Границы и особенности режима особой охраны Памятника природы учитываются при разработке лесохозяйственных регламентов и проектов освоения лесов, подготовке документов территориального планирования, проведении инвентаризации земель.

2.3. Сведения о границах Памятника природы внесены в Единый государственный реестр недвижимости (учетный номер 90.01.2.30).

3. Цель создания и задачи Памятника природы

3.1. Памятник природы создан в целях охраны и сохранения в природном состоянии ценной в научном, эстетическом отношении карстовой полости в верхнеюрских известняках, украшенной крупными сталактитами и другими кальцитовыми натечными образованиями с небольшим озером внутри, охраны места находки культурного слоя с костями животных и черепками средневековой керамики.

3.2. Основными задачами Памятника природы являются:

охрана и сохранение в природном состоянии карстовой полости - грота Данильча-Коба;

сохранение объекта культурного (археологического) наследия «Монастырский комплекс у пещеры Данильча-Коба (X - XV вв.)»;

осуществление разрешенной рекреационной деятельности при соблюдении установленного режима особой охраны;

экологическое просвещение;

осуществление экологического мониторинга;

проведение научных исследований.

4. Режим особой охраны территории Памятника природы

4.1. На территории Памятника природы запрещается любая деятельность, которая может нанести ущерб природным комплексам и объектам растительного и животного мира, культурно-историческим объектам и которая противоречит его целям и задачам, в том числе:

- 1) строительство объектов капитального строительства;
- 2) размещение объектов некапитального строительства, а также строительство линейных объектов, не связанных с выполнением задач, возложенных на Памятник природы;
- 3) пускание палов, выжигание растительности;
- 4) пользование недрами, за исключением использования подземных вод и родникового стока на территории Памятника природы, которые используются для целей питьевого и хозяйственно-бытового водоснабжения, при условии отсутствия негативного влияния на природные комплексы и объекты Памятника природы, при наличии разрешительных документов в соответствии с законодательством Российской Федерации;
- 5) уничтожение и повреждение форм рельефа и геологических отслоений, сбор образцов горных пород и минералов, остатков ископаемой флоры и фауны (кроме сбора для научных целей в установленном законодательством порядке);
- 6) засорение и загрязнение территории Памятника природы и выявленного объекта культурного наследия;
- 7) размещение скотомогильников, создание объектов размещения отходов и хранение радиоактивных, взрывчатых, токсичных, отравляющих и ядовитых веществ, отходов производства и потребления;
- 8) применение минеральных удобрений, химических средств защиты растений и стимуляторов роста без согласования в установленном законодательством порядке;
- 9) движение и стоянка всех видов транспортных средств (кроме транспорта Учреждения, экстренных, аварийных и надзорных служб, транспорта для проведения хозяйственных мероприятий, связанных с обеспечением функционирования Памятника природы и исполнением охотхозяйственных соглашений, заключенных в отношении охотничьих угодий), за исключением их движения по дорогам общего пользования и стоянки автотранспорта за пределами специально предусмотренных и оборудованных для этих целей мест;
- 10) организация лагерей, мест отдыха, разведение костров, пользование открытыми источниками огня, установка палаток;
- 11) проведение рубок, за исключением выборочных рубок, осуществляемых при уходе за лесами, вырубке погибших и поврежденных лесных насаждений, ликвидации последствий стихийных бедствий, расчистке дорог, просек для существующих линейных объектов (в том числе в случае их реконструкции), а также в целях обеспечения противопожарной безопасности, которые проводятся в соответствии с нормативными правовыми актами Российской Федерации и Республики Крым;

12) уничтожение или повреждение деревьев, кустарников, травянистой растительности;

13) сенокосение и распашка земель;

14) осуществление заготовки и сбора недревесных лесных ресурсов, дикорастущих плодов, ягод, орехов, грибов, других пригодных для употребления в пищу лесных ресурсов, лекарственных растений, лесной подстилки, древесных соков, технического сырья, второстепенных лесных материалов (пней, луба, коры, почек, хвои и др.), за исключением заготовки гражданами таких ресурсов для собственных нужд;

15) разорение гнезд, нор, сбор яиц и пуха, кроме сбора в научных целях, который проводится в соответствии с требованиями действующего законодательства;

16) обустройство загонов и птичников, прогон, проход и выпас сельскохозяйственных животных;

17) уничтожение, добыча и отлов объектов животного мира, за исключением случаев, предусмотренных настоящим Положением;

18) проведение промысловой охоты;

19) нахождение с огнестрельным, пневматическим и охотничьим оружием, за исключением лиц, осуществляющих государственный контроль и надзор, а также лиц, проводящих оперативно-розыскные мероприятия, и случаев, предусмотренных настоящим Положением;

20) нахождение с метательным оружием, капканами и другими орудиями охоты, а также с продукцией добывания объектов животного мира без соответствующих разрешений, предусмотренных действующим законодательством Российской Федерации и Республики Крым;

21) нахождение с собаками охотничьих пород, за исключением используемых при организации мероприятий по охране природных комплексов и объектов, а также при проведении оперативно-розыскных и аварийно-спасательных мероприятий, и случаев, предусмотренных настоящим Положением;

22) нанесение самовольных надписей и знаков;

23) проведение в пределах Памятника природы и выявленного объекта культурного наследия археологических полевых работ и работ по сохранению объекта культурного наследия (консервация, ремонт, реставрация, приспособление объекта культурного наследия для современного использования) без разрешения, предусмотренного законодательством в сфере охраны объектов культурного наследия;

24) проведение мелиоративных и любых других работ, которые могут привести к изменению гидрологического и гидрохимического режима;

25) уничтожение или повреждение информационных и охранных знаков, шлагбаумов, элементов благоустройства.

4.2. На территории Памятника природы в установленном порядке разрешается:

1) осуществление Учреждением рекреационной и эколого-

просветительской деятельности при соблюдении режима особой охраны Памятника природы и объекта культурного наследия в установленном законодательством порядке;

2) проведение научных исследований и производственных практик, использование природных ресурсов в научно-исследовательских целях, не разрушающих окружающую среду и не истощающих биологические ресурсы;

3) размещение объектов некапитального строительства, а также строительство линейных объектов, связанных с выполнением задач, возложенных на Памятник природы, проведение капитального ремонта и реконструкции существующих линейных объектов в соответствии с действующим законодательством;

4) осуществление противопожарных мероприятий;

5) восстановительные работы и осуществление мероприятий по предотвращению изменений природных комплексов Памятника природы в результате негативного антропогенного влияния или стихийного бедствия;

6) выполнение уборки аварийных деревьев, а также уборки неликвидной древесины в установленном законом порядке;

7) проведение любительской и спортивной охоты, а также охоты в целях регулирования численности охотничьих ресурсов, осуществления научно-исследовательской деятельности;

8) иная деятельность, не противоречащая целям и задачам Памятника природы и выявленного объекта культурного наследия.

4.3. Юридические лица, индивидуальные предприниматели, заключившие охотхозяйственные соглашения, имеют право осуществлять деятельность в сфере охотничьего хозяйства на территории охотничьих угодий, входящих в границы Памятника природы, в соответствии с требованиями Федерального закона от 24 июля 2009 года № 209-ФЗ «Об охоте и о сохранении охотничьих ресурсов и о внесении изменений в отдельные законодательные акты Российской Федерации» и принятых в соответствии с ним нормативных правовых актов.

Деятельность, связанная с поиском, выслеживанием, преследованием охотничьих ресурсов, их добычей, первичной переработкой и транспортировкой на территории охотничьих угодий Республики Крым, расположенных в границах Памятника природы, осуществляется на основании разрешений на добычу охотничьих ресурсов, выдаваемых в установленном законом порядке, и при условии соблюдения ограничений охоты, установленных Правилами охоты, утвержденными приказом Министерства природных ресурсов и экологии Российской Федерации от 24 июля 2020 года № 477 «Об утверждении Правил охоты», а также ограничений охоты, введенных в установленном порядке руководителем высшего исполнительного органа государственной власти Республики Крым.

5. Виды разрешенного использования земельных участков на территории Памятника природы

5.1. Согласно приказу Министерства экономического развития Российской Федерации от 1 сентября 2014 года № 540 «Об утверждении классификатора видов разрешенного использования земельных участков» допускаются следующие виды разрешенного использования земельного участка на территории Памятника природы:

основные виды разрешенного использования:

охрана природных территорий (9.1);

заготовка лесных ресурсов (10.3).

Вспомогательные виды разрешенного использования:

обеспечение научной деятельности (3.9), кроме размещения объектов капитального строительства;

природно-познавательный туризм (5.2), кроме размещения объектов капитального строительства;

историко-культурная деятельность (9.3).

6. Организация охраны территории Памятника природы

6.1. Государственный надзор в области охраны и использования особо охраняемых природных территорий осуществляется Минприроды Крыма при осуществлении регионального государственного экологического надзора в соответствии с законодательством Российской Федерации, Республики Крым в порядке, установленном Советом министров Республики Крым.

6.2. Охрана территории Памятника природы, его природных комплексов и объектов обеспечивается Учреждением. Охрана объектов культурного наследия, расположенных на территории Памятника природы, обеспечивается исполнительным органом государственной власти Республики Крым, уполномоченным в области сохранения, использования, популяризации и государственной охраны объектов культурного наследия.

6.3. Ответственность за нарушение режима Памятника природы устанавливается в соответствии с законодательством Российской Федерации и Республики Крым.

6.4. Посетители Памятника природы, а также правообладатели земельных участков, которые расположены в границах Памятника природы, обязаны соблюдать установленный режим особой охраны Памятника природы и несут за его нарушение административную, уголовную и иную установленную законом ответственность.

6.5. Вред, причиненный природным объектам и комплексам в границах Памятника природы, подлежит возмещению в соответствии с утвержденными в установленном порядке таксами и методиками исчисления размера ущерба, а при их отсутствии - по фактическим затратам на их восстановление.

Приложение 1
к Положению
о памятнике природы
регионального значения
Республики Крым
«Пещера-грот Данильча-Коба»

**Границы памятника природы регионального значения
Республики Крым «Пещера-грот Данильча-Коба»**



Приложение 2
к Положению
о памятнике природы
регионального значения
Республики Крым
«Пещера-грот Данильча-Коба»

**Сведения о характерных точках границы памятника природы
регионального значения Республики Крым «Пещера-грот Данильча-Коба»**

Система координат СК-63, система высот - Балтийская, 1977 г.

№ характерных точек границы	Координаты, м	
	X	Y
1	4924113.07	5177585.11
2	4924123.09	5177660.24
3	4924031.12	5177713.01
4	4923941.76	5177699.21
1	4924113.07	5177585.11

Приложение 34
к постановлению
Совета министров Республики Крым
от «02» октября 2018 года № 480
(в редакции постановления
Совета министров Республики Крым
от «15» *апреля* 2021 года № *229*)

ПОЛОЖЕНИЕ
О ПАМЯТНИКЕ ПРИРОДЫ РЕГИОНАЛЬНОГО ЗНАЧЕНИЯ
РЕСПУБЛИКИ КРЫМ
«ПРИРОДНЫЕ СФИНКСЫ В ДОЛИНЕ Р. ЧУРУК-СУ»

1. Общие положения

1.1. Памятник природы регионального значения Республики Крым «Природные сфинксы в долине р. Чурук-Су» (далее - Памятник природы) в соответствии с распоряжением Совета министров Республики Крым от 05 февраля 2015 года № 69-р «Об утверждении Перечня особо охраняемых природных территорий регионального значения Республики Крым» является особо охраняемой природной территорией.

1.2. Памятник природы создан без ограничения срока действия.

1.3. Памятник природы находится в ведении Министерства экологии и природных ресурсов Республики Крым (далее - Минприроды Крыма).

1.4. Управление Памятником природы, оказание рекреационных услуг и услуг по обеспечению функционирования Памятника природы, а также выполнение мероприятий по сохранению биологического разнообразия и поддержанию в естественном состоянии природных комплексов и объектов на территории Памятника природы осуществляются Государственным автономным учреждением Республики Крым «Бахчисарайское лесное хозяйство» (далее - Учреждение).

1.5. Общая площадь территории Памятника природы составляет 5 га.

1.6. Осуществление деятельности на территории Памятника природы, не противоречащей режиму особой охраны территории Памятника природы, установленному настоящим Положением, предварительно согласовывается с Учреждением. В случае несоответствия заявленной деятельности режиму особой охраны территории Памятника природы, установленному настоящим Положением, Учреждение отказывает в согласовании.

1.7. Оказание Учреждением платных услуг осуществляется в соответствии с действующим законодательством.

2. Границы Памятника природы

2.1. Памятник природы расположен в квартале 43 (выделы 38ч, 39ч) Михайловского участкового лесничества Бахчисарайского лесничества, Бахчисарайский район Республики Крым.

Границы Памятника природы определены в приложении 1 к настоящему Положению.

Сведения о характерных точках границы Памятника природы указаны в приложении 2 к настоящему Положению.

2.2. Границы и особенности режима особой охраны Памятника природы учитываются при разработке лесохозяйственных регламентов и проектов освоения лесов, подготовке документов территориального планирования, проведении инвентаризации земель.

2.3. Сведения о границах Памятника природы внесены в Единый государственный реестр недвижимости (учетный номер 90.01.2.36).

3. Цель создания и задачи Памятника природы

3.1. Памятник природы создан с целью охраны и сохранения в природном состоянии ценных в научном, эстетическом отношении причудливых каменных изваяний высотой до 20 метров по верхнему горизонту бортов глубокого ущелья, пересекающего Внутреннюю гряду Крымских гор.

3.2. Основными задачами Памятника природы являются:
охрана и сохранение в природном состоянии каменных «сфинксов» ;
осуществление разрешенной рекреационной деятельности при соблюдении установленного режима особой охраны;
экологическое просвещение;
осуществление экологического мониторинга;
проведение научных исследований.

4. Режим особой охраны территории Памятника природы

4.1. На территории Памятника природы запрещается любая деятельность, которая может нанести ущерб природным комплексам и объектам растительного и животного мира, культурно-историческим объектам и которая противоречит его целям и задачам, в том числе:

- 1) строительство объектов капитального строительства;
- 2) размещение объектов некапитального строительства, а также строительство линейных объектов, не связанных с выполнением задач, возложенных на Памятник природы;
- 3) пускание палов, выжигание растительности;
- 4) пользование недрами, за исключением использования подземных вод и родникового стока на территории Памятника природы, которые используются для целей питьевого и хозяйственно-бытового водоснабжения, при условии

отсутствия негативного влияния на природные комплексы и объекты Памятника природы, при наличии разрешительных документов в соответствии с законодательством Российской Федерации;

5) уничтожение и повреждение форм рельефа и геологических отслоений, сбор образцов горных пород и минералов, остатков ископаемой флоры и фауны (кроме сбора для научных целей в установленном законодательством порядке);

6) засорение и загрязнение территории Памятника природы;

7) размещение скотомогильников, создание объектов размещения отходов и хранение радиоактивных, взрывчатых, токсичных, отравляющих и ядовитых веществ, отходов производства и потребления;

8) применение минеральных удобрений, химических средств защиты растений и стимуляторов роста без согласования в установленном законодательством порядке;

9) движение и стоянка транспортных средств (кроме транспорта Учреждения, экстренных, аварийных и надзорных служб, транспорта для проведения хозяйственных мероприятий, связанных с обеспечением функционирования Памятника природы и выявленного объекта культурного наследия), за исключением их движения по дорогам общего пользования и стоянки автотранспорта за пределами специально предусмотренных и оборудованных для этих целей мест;

10) организация лагерей, мест отдыха, стоянок автотранспорта, разведение костров, пользование открытыми источниками огня, установка палаток;

11) проведение рубок, за исключением выборочных рубок, осуществляемых при уходе за лесами, вырубке погибших и поврежденных лесных насаждений, ликвидации последствий стихийных бедствий, расчистке экскурсионных экологических маршрутов, дорог, просек для существующих линейных объектов (в том числе в случае их реконструкции), а также в целях обеспечения противопожарной безопасности, которые проводятся в соответствии с нормативными правовыми актами Российской Федерации и Республики Крым;

12) уничтожение или повреждение деревьев, кустарников, травянистой растительности;

13) сенокосение и распашка земель;

14) осуществление заготовки и сбора недревесных лесных ресурсов, дикорастущих плодов, ягод, орехов, грибов, других пригодных для употребления в пищу лесных ресурсов, лекарственных растений, лесной подстилки, древесных соков, технического сырья, второстепенных лесных материалов (пней, луба, коры, почек, хвои и др.), за исключением заготовки гражданами таких ресурсов для собственных нужд;

15) разорение гнезд, нор, сбор яиц и пуха, кроме сбора в научных целях, который проводится в соответствии с требованиями действующего законодательства;

16) обустройство загонов и птичников, прогон, проход и выпас сельскохозяйственных животных;

- 17) уничтожение, добыча и отлов объектов животного мира;
- 18) проведение всех видов охоты;
- 19) нахождение с огнестрельным, пневматическим и охотничьим оружием, за исключением лиц, осуществляющих государственный контроль и надзор, охоту в установленном законом порядке, а также лиц, проводящих оперативно-розыскные мероприятия;
- 20) нахождение с метательным оружием, капканами и другими орудиями охоты, а также с продукцией добывания объектов животного мира без соответствующих разрешений, предусмотренных действующим законодательством Российской Федерации и Республики Крым;
- 21) нахождение с собаками охотничьих пород, за исключением используемых при организации мероприятий по охране природных комплексов и объектов, а также при проведении оперативно-розыскных и аварийно-спасательных мероприятий;
- 22) нанесение самовольных надписей и знаков;
- 23) проведение в пределах Памятника природы археологических полевых работ и работ по сохранению объектов культурного наследия (консервация, ремонт, реставрация, приспособление объектов культурного наследия для современного использования) без разрешения, предусмотренного законодательством в сфере охраны объектов культурного наследия;
- 24) проведение мелиоративных и любых других работ, которые могут привести к изменению гидрологического и гидрохимического режима;
- 25) уничтожение или повреждение информационных и охранных знаков, шлагбаумов.

4.2. На территории Памятника природы в установленном порядке разрешается:

- 1) осуществление Учреждением рекреационной и эколого-просветительской деятельности при соблюдении режима особой охраны Памятника природы;
- 2) проведение научных исследований и производственных практик, использование природных ресурсов в научно-исследовательских целях, не разрушающих окружающую среду и не истощающих биологические ресурсы;
- 3) размещение объектов некапитального строительства, а также строительство линейных объектов, связанных с выполнением задач, возложенных на Памятник природы, проведение капитального ремонта и реконструкции существующих линейных объектов в соответствии с действующим законодательством;
- 4) осуществление противопожарных мероприятий;
- 5) проведение спортивных, экологических акций и мероприятий;
- 6) проведение занятий по скалолазанию на базе существующих скалодромов и специально подготовленных скалолазных и альпинистских маршрутов при соблюдении установленного режима особой охраны Памятника природы;
- 7) осуществление реконструкции существующих и создание новых

скалолазных маршрутов;

8) восстановительные работы и осуществление мероприятий по предотвращению изменений природных комплексов Памятника природы в результате негативного антропогенного влияния или стихийного бедствия;

9) выполнение уборки аварийных деревьев, а также уборки неликвидной древесины в установленном законом порядке;

10) иная деятельность, не противоречащая целям и задачам Памятника природы.

5. Виды разрешенного использования земельных участков на территории Памятника природы

5.1. Согласно приказу Министерства экономического развития Российской Федерации от 1 сентября 2014 года № 540 «Об утверждении классификатора видов разрешенного использования земельных участков» допускаются следующие виды разрешенного использования земельного участка, в том числе с кадастровым номером 90:01:010104:10608 на территории Памятника природы:

основные виды разрешенного использования:

охрана природных территорий (9.1);

заготовка лесных ресурсов (10.3).

Вспомогательные виды разрешенного использования:

обеспечение научной деятельности (3.9), кроме размещения объектов капитального строительства;

природно-познавательный туризм (5.2), кроме размещения объектов капитального строительства;

историко-культурная деятельность (9.3).

6. Организация охраны территории Памятника природы

6.1. Государственный надзор в области охраны и использования особо охраняемых природных территорий осуществляется Минприроды Крыма при осуществлении регионального государственного экологического надзора в соответствии с законодательством Российской Федерации, Республики Крым в порядке, установленном Советом министров Республики Крым.

6.2. Охрана территории Памятника природы, его природных комплексов и объектов обеспечивается Учреждением.

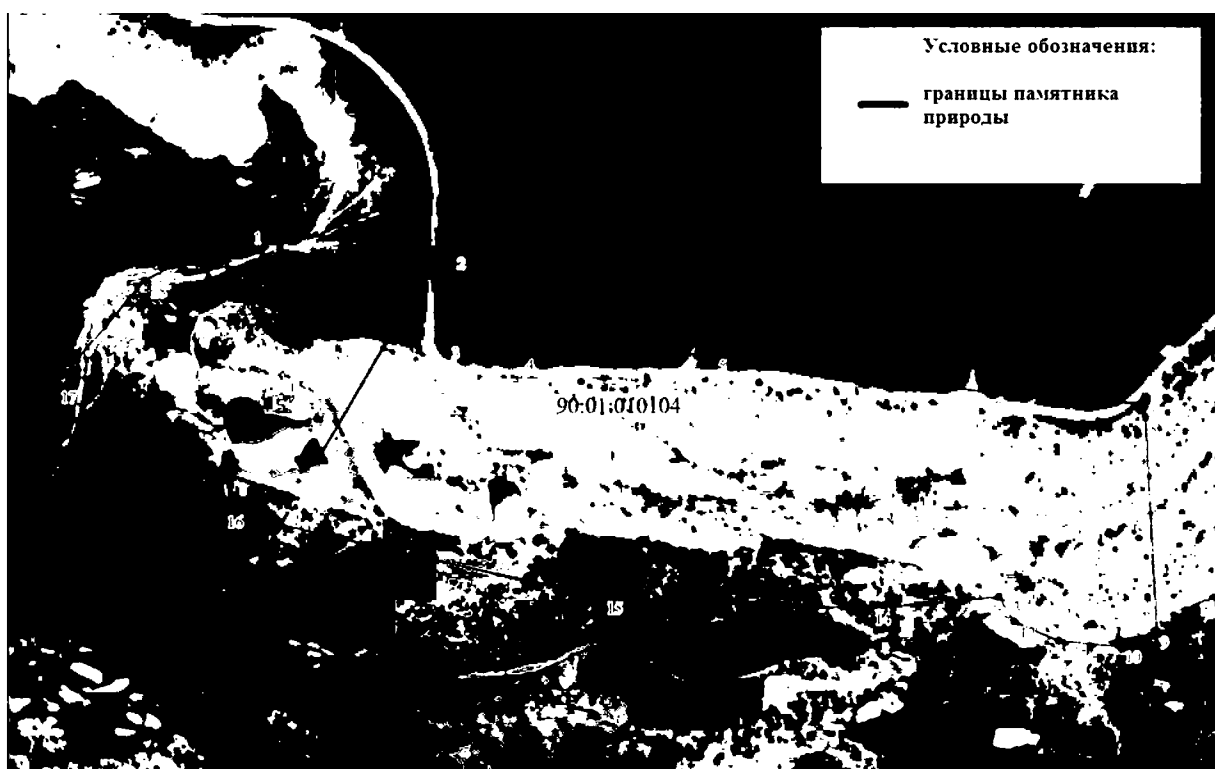
6.3. Ответственность за нарушение режима Памятника природы устанавливается в соответствии с законодательством Российской Федерации и Республики Крым.

6.4. Посетители Памятника природы, а также правообладатели земельных участков, которые расположены в границах Памятника природы, обязаны соблюдать установленный режим особой охраны Памятника природы и несут за его нарушение административную, уголовную и иную установленную законом ответственность.

6.5. Вред, причиненный природным объектам и комплексам в границах Памятника природы, подлежит возмещению в соответствии с утвержденными в установленном порядке таксами и методиками исчисления размера ущерба, а при их отсутствии - по фактическим затратам на их восстановление.

Приложение 1
к Положению
о памятнике природы
регионального значения
Республики Крым
«Природные сфинксы в
долине р. Чурук-Су»

**Границы памятника природы регионального значения Республики Крым
«Природные сфинксы в долине р. Чурук-Су»**



Приложение 2
к Положению
о памятнике природы
регионального значения
Республики Крым
«Природные сфинксы в
долине р. Чурук-Су»

**Сведения о характерных точках границы памятника природы
регионального значения Республики Крым
«Природные сфинксы в долине р. Чурук-Су»**

Система координат СК-63, система высот - Балтийская, 1977 г.

№ характерных точек границы	Координаты, м	
	X	Y
1	4949348.38	5172605.50
2	4949335.36	5172695.66
3	4949295.71	5172692.30
4	4949289.63	5172725.32
5	4949287.65	5172810.00
6	4949268.59	5172932.13
7	4949262.13	5172999.91
8	4949256.28	5173000.43
9	4949162.36	5173003.69
10	4949156.30	5172986.59
11	4949159.07	5172960.19
12	4949168.00	5172940.29
13	4949179.07	5172933.88
14	4949174.99	5172876.04
15	4949182.19	5172757.14
16	4949223.66	5172590.22

17	4949279.49	5172517.50
18	4949325.77	5172558.36
1	4949348.38	5172605.50

Приложение 35
к постановлению
Совета министров Республики Крым
от «02» октября 2018 года № 480
(в редакции постановления
Совета министров Республики Крым
от «15» апреля 2021 года № 229)

ПОЛОЖЕНИЕ
О ПАМЯТНИКЕ ПРИРОДЫ РЕГИОНАЛЬНОГО ЗНАЧЕНИЯ
РЕСПУБЛИКИ КРЫМ
«ПЕЩЕРА-ГРОТ КИИК-КОБА»

1. Общие положения

1.1. Памятник природы регионального значения Республики Крым «Пещера-грот Киик-Коба» (далее - Памятник природы) в соответствии с распоряжением Совета министров Республики Крым от 05 февраля 2015 года № 69-р «Об утверждении Перечня особо охраняемых природных территорий регионального значения Республики Крым» является особо охраняемой природной территорией.

1.2. В пределах Памятника природы в соответствии с постановлением Совета министров Республики Крым от 24 января 2017 года № 17 «Об отнесении объектов культурного наследия к объектам культурного наследия регионального значения и выявленным объектам культурного наследия» располагается выявленный объект культурного наследия «Стоянка в гроте Киик-Коба».

1.3. Памятник природы создан без ограничения срока действия.

1.4. Памятник природы находится в ведении Министерства экологии и природных ресурсов Республики Крым (далее - Минприроды Крыма).

1.5. Управление Памятником природы, оказание рекреационных услуг и услуг по обеспечению функционирования Памятника природы, а также выполнение мероприятий по сохранению биологического разнообразия и поддержанию в естественном состоянии природных комплексов и объектов на территории Памятника природы осуществляется Государственным автономным учреждением Республики Крым «Симферопольское лесохозяйственное хозяйство» (далее - Учреждение).

1.6. Осуществление деятельности на территории Памятника природы, не противоречащей режиму особой охраны территории Памятника природы, установленному настоящим Положением, предварительно согласовывается с Учреждением, а также с исполнительным органом государственной власти Республики Крым, уполномоченным в области сохранения, использования, популяризации и государственной охраны объектов культурного наследия. В случае несоответствия заявленной деятельности режиму особой охраны

территории Памятника природы, установленному настоящим Положением, Учреждение отказывает в согласовании.

1.7. Общая площадь территории Памятника природы составляет 1 га.

1.8. Оказание Учреждением платных услуг осуществляется в соответствии с действующим законодательством.

2. Границы Памятника природы

2.1. Памятник природы расположен в окрестностях с. Баланово Зуйского сельского поселения Белогорского района Республики Крым, в квартале 21 (выделы 16 ч, 21 ч) Красногорского участкового лесничества Симферопольского лесничества.

Границы Памятника природы определены в приложении 1 к настоящему Положению.

Сведения о характерных точках границы Памятника природы указаны в приложении 2 к настоящему Положению.

2.2. Границы и особенности режима особой охраны Памятника природы учитываются при разработке лесохозяйственных регламентов и проектов освоения лесов, подготовке документов территориального планирования, проведении инвентаризации земель.

2.3. Сведения о границах Памятника природы внесены в Единый государственный реестр недвижимости (учетный номер 90.02.2.26).

3. Цель создания и задачи Памятника природы

3.1. Памятник природы создан с целью охраны и сохранения в природном состоянии ценной в научном, эстетическом отношении пещерной стоянки неандертальского человека в долине р. Зуя, а также ценных в научном отношении палеонтологических находок - костей мамонта, бизона, сайгака, шерстистого носорога и других животных древней фауны.

3.2. Основными задачами Памятника природы являются:
охрана и сохранение в природном состоянии Памятника природы;
сохранение объекта культурного наследия «Стоянка в гроте Киик-Коба»;
осуществление разрешенной рекреационной деятельности при соблюдении установленного режима особой охраны;
экологическое просвещение;
осуществление экологического мониторинга;
проведение научных исследований.

4. Режим особой охраны территории Памятника природы

4.1. На территории Памятника природы запрещается любая деятельность, которая может нанести ущерб природным комплексам и объектам растительного и животного мира, культурно-историческим объектам и которая противоречит

его целям и задачам, в том числе:

- 1) строительство объектов капитального строительства;
- 2) размещение объектов некапитального строительства, а также строительство линейных объектов, не связанных с выполнением задач, возложенных на Памятник природы;
- 3) засорение и загрязнение территории Памятника природы;
- 4) пускание палов, выжигание растительности;
- 5) пользование недрами, за исключением использования подземных вод и родникового стока на территории Памятника природы, которые используются для целей питьевого и хозяйственно-бытового водоснабжения, при условии отсутствия негативного влияния на природные комплексы и объекты Памятника природы, при наличии разрешительных документов в соответствии с законодательством Российской Федерации;
- 6) уничтожение и повреждение форм рельефа и геологических отслоений, сбор образцов горных пород и минералов, остатков ископаемой флоры и фауны (кроме сбора для научных целей в установленном законодательством порядке);
- 7) создание объектов размещения отходов производства и потребления, радиоактивных, химических, взрывчатых, токсичных, отравляющих и ядовитых веществ;
- 8) применение минеральных удобрений, химических средств защиты растений и стимуляторов роста без согласования в установленном законодательством порядке;
- 9) движение и стоянка всех видов транспортных средств (кроме транспорта Учреждения, экстренных, аварийных и надзорных служб, транспорта для проведения хозяйственных мероприятий, связанных с обеспечением функционирования Памятника природы и исполнением охотхозяйственных соглашений, заключенных в отношении охотничьих угодий), за исключением их движения по дорогам общего пользования и стоянки автотранспорта за пределами специально предусмотренных и оборудованных для этих целей мест;
- 10) организация лагерей, мест отдыха, разведение костров, пользование открытыми источниками огня, установка палаток за пределами мест, установленных Учреждением, специально отведенных и оборудованных для этих целей;
- 11) уничтожение или повреждение деревьев, кустарников, травянистой растительности;
- 12) сенокошение и распашка земель;
- 13) осуществление заготовки и сбора недревесных лесных ресурсов, дикорастущих плодов, ягод, орехов, грибов, других пригодных для употребления в пищу лесных ресурсов, лекарственных растений, лесной подстилки, древесных соков, технического сырья, второстепенных лесных материалов (пней, луба, коры, почек, хвои и др.), за исключением заготовки гражданами таких ресурсов для собственных нужд;
- 14) уничтожение, добыча и отлов объектов животного мира, за исключением случаев, предусмотренных настоящим Положением;

15) разорение гнезд, нор, сбор яиц и пуха, кроме сбора в научных целях, который проводится в соответствии с требованиями действующего законодательства;

16) обустройство загонов и птичников, прогон, проход и выпас сельскохозяйственных животных;

17) проведение рубок, за исключением выборочных рубок, осуществляемых при уходе за лесами, вырубке погибших и поврежденных лесных насаждений, ликвидации последствий стихийных бедствий, расчистке объектов культурного наследия, дорог, а также в целях обеспечения противопожарной безопасности, которые проводятся в соответствии с нормативными правовыми актами Российской Федерации и Республики Крым;

18) проведение промысловой охоты;

19) нахождение с огнестрельным, пневматическим и охотничьим оружием, за исключением лиц, осуществляющих государственный контроль и надзор, а также лиц, проводящих оперативно-розыскные мероприятия, и случаев, предусмотренных настоящим Положением;

20) нахождение с метательным оружием, капканами и другими орудиями охоты, а также с продукцией добывания объектов животного мира без соответствующих разрешений, предусмотренных действующим законодательством Российской Федерации и Республики Крым;

21) нахождение с собаками охотничьих пород, за исключением используемых при организации мероприятий по охране природных комплексов и объектов, а также при проведении оперативно-розыскных и аварийно-спасательных мероприятий, и случаев, предусмотренных настоящим Положением;

22) нанесение самовольных надписей и знаков;

23) проведение в пределах Памятника природы археологических исследований без согласования в установленном законодательством порядке;

24) проведение мелиоративных и любых других работ, которые могут привести к изменению гидрологического и гидрохимического режимов;

25) уничтожение или повреждение информационных и охранных знаков.

4.2. На территории Памятника природы в установленном порядке разрешается:

1) осуществление Учреждением рекреационной и эколого-просветительской деятельности при соблюдении режима особой охраны Памятника природы;

2) проведение научных исследований, использование природных ресурсов в научно-исследовательских целях, не разрушающих окружающую среду и не истощающих биологические ресурсы;

3) размещение объектов некапитального строительства, а также строительство линейных объектов, связанных с выполнением задач, возложенных на Памятник природы, проведение капитального ремонта и реконструкции существующих линейных объектов в соответствии с действующим законодательством;

- 4) осуществление противопожарных мероприятий;
- 5) восстановительные работы и осуществление мероприятий по предотвращению изменений природных комплексов Памятника природы в результате негативного антропогенного влияния или стихийного бедствия;
- 6) выполнение уборки аварийных деревьев, а также уборки неликвидной древесины в установленном законом порядке;
- 7) проведение любительской и спортивной, а также охоты в целях регулирования численности охотничьих ресурсов, осуществления научно-исследовательской деятельности.
- 8) иная деятельность, не противоречащая целям и задачам Памятника природы.

4.3. Юридические лица, индивидуальные предприниматели, заключившие охотхозяйственные соглашения, имеют право осуществлять деятельность в сфере охотничьего хозяйства на территории охотничьих угодий, входящих в границы Памятника природы, в соответствии с требованиями Федерального закона от 24 июля 2009 года № 209-ФЗ «Об охоте и о сохранении охотничьих ресурсов и о внесении изменений в отдельные законодательные акты Российской Федерации» и принятых в соответствии с ним нормативных правовых актов.

Деятельность, связанная с поиском, выслеживанием, преследованием охотничьих ресурсов, их добычей, первичной переработкой и транспортировкой на территории охотничьих угодий Республики Крым, расположенных в границах Памятника природы, осуществляется на основании разрешений на добычу охотничьих ресурсов, выдаваемых в установленном законом порядке, и при условии соблюдения ограничений охоты, установленных Правилами охоты, утвержденными приказом Министерства природных ресурсов и экологии Российской Федерации от 24 июля 2020 года № 477 «Об утверждении Правил охоты», а также ограничений охоты, введенных в установленном порядке руководителем высшего исполнительного органа государственной власти Республики Крым.

5. Виды разрешенного использования земельных участков на территории Памятника природы

5.1. Согласно приказу Министерства экономического развития Российской Федерации от 1 сентября 2014 года № 540 «Об утверждении классификатора видов разрешенного использования земельных участков» допускаются следующие виды разрешенного использования земельного участка на территории Памятника природы:

основные виды разрешенного использования:

охрана природных территорий (9.1);

заготовка лесных ресурсов (10.3).

Вспомогательные виды разрешенного использования:

обеспечение научной деятельности (3.9), кроме размещения объектов капитального строительства;

природно-познавательный туризм (5.2), кроме размещения объектов капитального строительства;
историко-культурная деятельность (9.3).

6. Организация охраны территории Памятника природы

6.1. Государственный надзор в области охраны и использования особо охраняемых природных территорий осуществляется Минприроды Крыма при осуществлении регионального государственного экологического надзора в соответствии с законодательством Российской Федерации, Республики Крым в порядке, установленном Советом министров Республики Крым.

6.2. Охрана территории Памятника природы, его природных комплексов и объектов обеспечивается Учреждением. Охрана объектов культурного наследия, расположенных на территории Памятника природы, обеспечивается исполнительным органом государственной власти Республики Крым, уполномоченным в области сохранения, использования, популяризации и государственной охраны объектов культурного наследия.

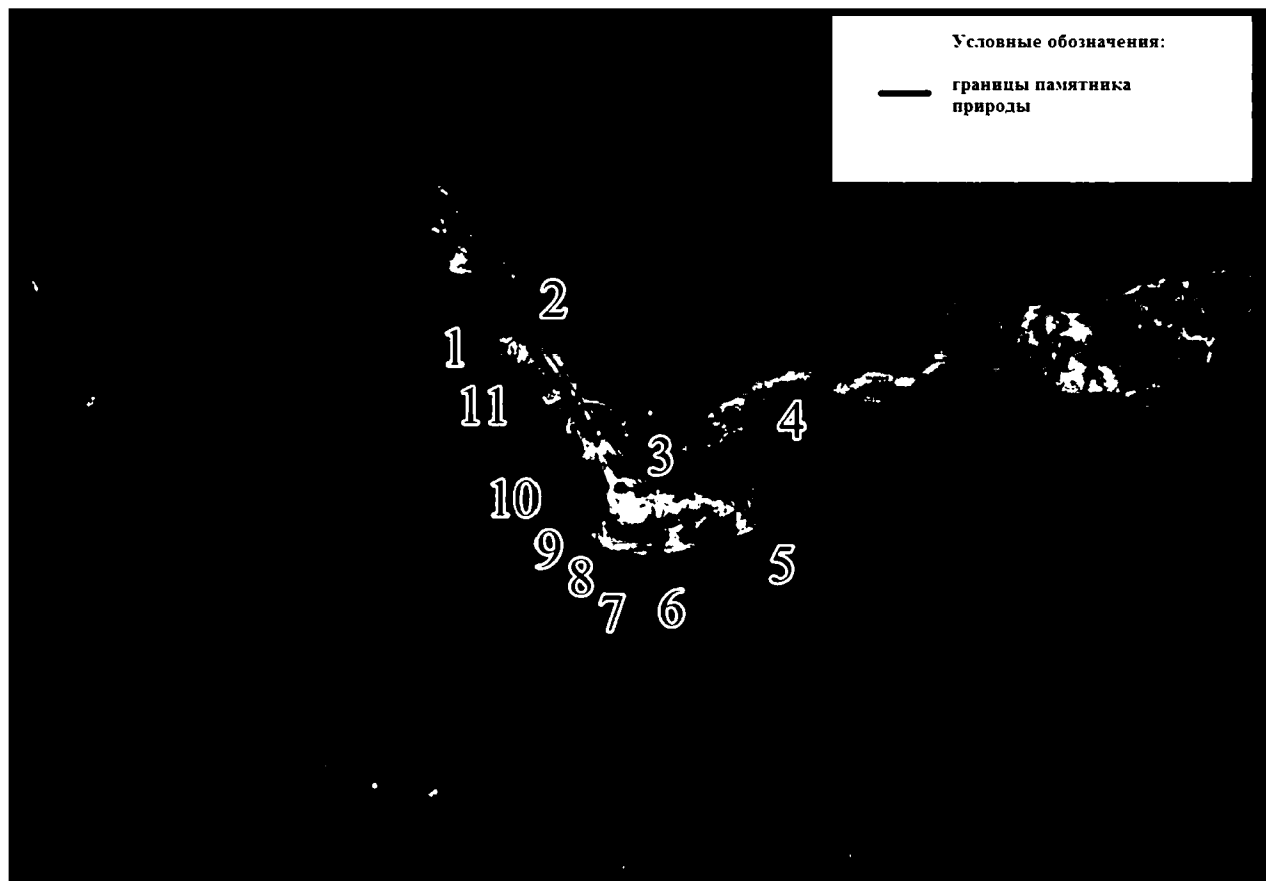
6.3. Ответственность за нарушение режима Памятника природы устанавливается в соответствии с законодательством Российской Федерации и Республики Крым.

6.4. Посетители Памятника природы, а также правообладатели земельных участков, которые расположены в границах Памятника природы, обязаны соблюдать установленный режим особой охраны Памятника природы и несут за его нарушение административную, уголовную и иную установленную законом ответственность.

6.5. Вред, причиненный природным объектам и комплексам в границах Памятника природы, подлежит возмещению в соответствии с утвержденными в установленном порядке таксами и методиками исчисления размера ущерба, а при их отсутствии - по фактическим затратам на их восстановление.

Приложение 1
к Положению
о памятнике природы
регионального значения
Республики Крым
«Пещера-грот Киик-Коба»

**Границы памятника природы регионального значения
Республики Крым «Пещера-грот Киик-Коба»**



Приложение 2
к Положению
о памятнике природы
регионального значения
Республики Крым
«Пещера-грот Киик-Коба»

**Сведения о характерных точках границы памятника природы
регионального значения Республики Крым «Пещера-грот Киик-Коба»**

Система координат СК-63, система высот - Балтийская, 1977 г.

№ характерных точек границы	Координаты, м	
	X	Y
1	4972675.26	5209517.12
2	4972690.61	5209536.95
3	4972569.59	5209617.76
4	4972597.38	5209696.76
5	4972539.37	5209701.43
6	4972520.73	5209631.00
7	4972523.88	5209587.79
8	4972541.09	5209576.38
9	4972543.39	5209580.53
10	4972583.83	5209573.43
11	4972664.81	5209524.29
1	4972675.26	5209517.12

Приложение 36
к постановлению
Совета министров Республики Крым
от «02» октября 2018 года № 480
(в редакции постановления
Совета министров Республики Крым
от «15» *октября* 2021 года № *229*)

ПОЛОЖЕНИЕ
О ПАМЯТНИКЕ ПРИРОДЫ РЕГИОНАЛЬНОГО ЗНАЧЕНИЯ
РЕСПУБЛИКИ КРЫМ
«ПЕЩЕРА-ГРОТ ЧОКУРЧА»

1. Общие положения

1.1. Памятник природы регионального значения Республики Крым «Пещера-грот Чокурча» (далее - Памятник природы) в соответствии с распоряжением Совета министров Республики Крым от 05 февраля 2015 года № 69-р «Об утверждении Перечня особо охраняемых природных территорий регионального значения Республики Крым» является особо охраняемой природной территорией.

1.2. В пределах Памятника природы в соответствии с постановлением Совета министров Республики Крым от 24 января 2017 года № 17 «Об отнесении объектов культурного наследия к объектам культурного наследия регионального значения и выявленным объектам культурного наследия» располагается выявленный объект культурного наследия «Пещера Чокурча I».

1.3. Памятник природы создан без ограничения срока действия.

1.4. Памятник природы находится в ведении Министерства экологии и природных ресурсов Республики Крым (далее - Минприроды Крыма).

1.5. Управление Памятником природы, оказание рекреационных услуг и услуг по обеспечению функционирования Памятника природы, а также выполнение мероприятий по сохранению биологического разнообразия и поддержанию в естественном состоянии природных комплексов и объектов на территории Памятника природы осуществляются Государственным автономным учреждением Республики Крым «Управление особо охраняемыми природными территориями Республики Крым» (далее - Учреждение).

1.6. Осуществление деятельности на территории Памятника природы, не противоречащей режиму особой охраны территории Памятника природы, установленному настоящим Положением, предварительно согласовывается с Учреждением.

1.7. Общая площадь территории Памятника природы составляет 1 га.

1.8. Оказание Учреждением платных услуг осуществляется в соответствии с действующим законодательством.

2. Границы Памятника природы

2.1. Памятник природы расположен на территории городского округа Симферополь (микрорайон Луговое) в известняковом уступе Внутренней гряды левого борта долины р. Малый Салгир, в 8 метрах над ее руслом.

Границы Памятника природы определены в приложении 1 к настоящему Положению.

Сведения о характерных точках границы Памятника природы указаны в приложении 2 к настоящему Положению.

2.2. Границы и особенности режима особой охраны Памятника природы учитываются при подготовке документов территориального планирования, проведении инвентаризации земель.

2.3. Сведения о границах Памятника природы внесены в Единый государственный реестр недвижимости (учетный номер 90.22.2.108).

3. Цель создания и задачи Памятника природы

3.1. Памятник природы создан с целью охраны и сохранения в природном состоянии ценной в научном, эстетическом отношении пещеры, одной из древнейших памятников жизни человека в Крыму.

3.2. Основными задачами Памятника природы являются:

охрана и сохранение в природном состоянии самой протяженной карстовой полости в Крымском предгорье;

сохранение объекта культурного наследия «Пещера Чокурча I».

осуществление разрешенной рекреационной деятельности при соблюдении установленного режима особой охраны;

экологическое просвещение;

осуществление экологического мониторинга;

проведение научных исследований.

4. Режим особой охраны территории Памятника природы

4.1. На территории Памятника природы запрещается любая деятельность, которая может нанести ущерб природным комплексам и объектам растительного и животного мира, культурно-историческим объектам и которая противоречит его целям и задачам, в том числе:

1) строительство объектов капитального строительства;

2) размещение объектов некапитального строительства, а также строительство линейных объектов, не связанных с выполнением задач, возложенных на Памятник природы;

3) засорение и загрязнение территории Памятника природы;

4) пускание палов, выжигание растительности;

5) пользование недрами, за исключением использования подземных вод и родникового стока на территории Памятника природы, которые используются

для целей питьевого и хозяйственно-бытового водоснабжения, при условии отсутствия негативного влияния на природные комплексы и объекты Памятника природы, при наличии разрешительных документов в соответствии с законодательством Российской Федерации;

6) уничтожение и повреждение форм рельефа и геологических отслоений, сбор образцов горных пород и минералов, остатков ископаемой флоры и фауны (кроме сбора для научных целей в установленном законодательством порядке);

7) создание объектов размещения отходов производства и потребления, радиоактивных, химических, взрывчатых, токсичных, отравляющих и ядовитых веществ;

8) применение минеральных удобрений, химических средств защиты растений и стимуляторов роста без согласования в установленном законодательством порядке;

9) движение и стоянка всех видов транспортных средств (кроме транспорта Учреждения, экстренных, аварийных и надзорных служб, транспорта для проведения хозяйственных мероприятий, связанных с обеспечением функционирования Памятника природы), за исключением их движения по дорогам общего пользования и стоянки автотранспорта за пределами специально предусмотренных и оборудованных для этих целей мест;

10) организация лагерей, мест отдыха, разведение костров, пользование открытыми источниками огня, установка палаток;

11) уничтожение или повреждение деревьев, кустарников, травянистой растительности;

12) сенокосение и распашка земель;

13) осуществление заготовки и сбора недревесных лесных ресурсов, дикорастущих плодов, ягод, орехов, грибов, других пригодных для употребления в пищу лесных ресурсов, лекарственных растений, лесной подстилки, древесных соков, технического сырья, второстепенных лесных материалов (пней, луба, коры, почек, хвои и др.), за исключением заготовки гражданами таких ресурсов для собственных нужд;

14) уничтожение, добыча и отлов объектов животного мира, за исключением случаев, предусмотренных настоящим Положением;

15) разорение гнезд, нор, сбор яиц и пуха, кроме сбора в научных целях, который проводится в соответствии с требованиями действующего законодательства;

16) обустройство загонов и птичников, прогон, проход и выпас сельскохозяйственных животных;

17) проведение всех видов охоты;

18) нахождение с огнестрельным, пневматическим и охотничьим оружием, за исключением лиц, осуществляющих государственный контроль и надзор, а также лиц, проводящих оперативно-розыскные мероприятия, и случаев, предусмотренных настоящим Положением;

19) нахождение с метательным оружием, капканами и другими орудиями охоты, а также с продукцией добывания объектов животного мира без

соответствующих разрешений, предусмотренных действующим законодательством Российской Федерации и Республики Крым;

20) нахождение с собаками охотничьих пород, за исключением используемых при организации мероприятий по охране природных комплексов и объектов, а также при проведении оперативно-розыскных и аварийно-спасательных мероприятий, и случаев, предусмотренных настоящим Положением;

21) нанесение самовольных надписей и знаков;

22) проведение в пределах Памятника природы археологических исследований без согласования в установленном законодательством порядке;

23) проведение мелиоративных и любых других работ, которые могут привести к изменению гидрологического и гидрохимического режимов;

24) уничтожение или повреждение информационных и охранных знаков.

4.2. На территории Памятника природы в установленном порядке разрешается:

1) осуществление Учреждением рекреационной и эколого-просветительской деятельности при соблюдении режима особой охраны Памятника природы;

2) проведение научных исследований, использование природных ресурсов в научно-исследовательских целях, не разрушающих окружающую среду и не истощающих биологические ресурсы;

3) размещение объектов некапитального строительства, а также строительство линейных объектов, связанных с выполнением задач, возложенных на Памятник природы, проведение капитального ремонта и реконструкции существующих линейных объектов в соответствии с действующим законодательством;

4) осуществление противопожарных мероприятий;

5) восстановительные работы и осуществление мероприятий по предотвращению изменений природных комплексов Памятника природы в результате негативного антропогенного влияния или стихийного бедствия;

7) проведение охоты в целях регулирования численности охотничьих ресурсов, осуществления научно-исследовательской деятельности.

8) иная деятельность, не противоречащая целям и задачам Памятника природы.

5. Виды разрешенного использования земельных участков на территории Памятника природы

5.1. Согласно приказу Министерства экономического развития Российской Федерации от 1 сентября 2014 года № 540 «Об утверждении классификатора видов разрешенного использования земельных участков» допускаются следующие виды разрешенного использования земельного участка на территории Памятника природы:

основной вид разрешенного использования:

охрана природных территорий (9.1).

Вспомогательные виды разрешенного использования:

обеспечение научной деятельности (3.9), кроме размещения объектов капитального строительства;

природно-познавательный туризм (5.2), кроме размещения объектов капитального строительства;

историко-культурная деятельность (9.3).

6. Организация охраны территории Памятника природы

6.1. Государственный надзор в области охраны и использования особо охраняемых природных территорий осуществляется Минприроды Крыма при осуществлении регионального государственного экологического надзора в соответствии с законодательством Российской Федерации, Республики Крым в порядке, установленном Советом министров Республики Крым.

6.2. Охрана территории Памятника природы, его природных комплексов и объектов обеспечивается Учреждением.


6.3. Ответственность за нарушение режима Памятника природы устанавливается в соответствии с законодательством Российской Федерации и Республики Крым.

6.4. Посетители Памятника природы, а также правообладатели земельных участков, которые расположены в границах Памятника природы, обязаны соблюдать установленный режим особой охраны Памятника природы и несут за его нарушение административную, уголовную и иную установленную законом ответственность.

6.5. Вред, причиненный природному объекту и его комплексам, подлежит возмещению в соответствии с утвержденными в установленном порядке таксами и методиками исчисления размера ущерба, а при их отсутствии - по фактическим затратам на их восстановление.

Приложение 1
к Положению
о памятнике природы
регионального значения
Республики Крым
«Пещера-грот Чокурча»

**Границы памятника природы регионального значения
Республики Крым «Пещера-грот Чокурча»**



Приложение 2
к Положению
о памятнике природы
регионального значения
Республики Крым
«Пещера-грот Чокурча»

**Сведения о характерных точках границы памятника природы
регионального значения Республики Крым «Пещера-грот Чокурча»**

Система координат СК-63, система высот - Балтийская, 1977 г.

№ характерных точек границы	Координаты, м	
	X	Y
1	4972289.28	5192381.84
2	4972324.15	5192422.37
3	4972292.86	5192454.90
4	4972297.83	5192463.64
5	4972285.79	5192471.50
6	4972277.41	5192476.95
7	4972267.11	5192483.24
8	4972255.80	5192490.38
9	4972245.52	5192498.75
10	4972240.90	5192504.00
11	4972236.92	5192512.82
12	4972235.44	5192525.20
13	4972235.44	5192535.90
14	4972233.76	5192544.28
15	4972228.72	5192553.74
16	4972173.17	5192509.86
17	4972185.57	5192494.70

18	4972179.95	5192489.60
19	4972195.02	5192472.04
20	4972203.71	5192467.46
21	4972214.45	5192459.63
22	4972225.00	5192449.26
23	4972230.01	5192442.25
24	4972232.02	5192429.61
25	4972250.10	5192413.78
1	4972289.28	5192381.84

Приложение 37
к постановлению
Совета министров Республики Крым
от «02» октября 2018 года № 480
(в редакции постановления
Совета министров Республики Крым
от «15» апреля 2021 года № 229)

**ПОЛОЖЕНИЕ
О ПАМЯТНИКЕ ПРИРОДЫ РЕГИОНАЛЬНОГО ЗНАЧЕНИЯ
РЕСПУБЛИКИ КРЫМ
«ПРИРОДНЫЕ СФИНКСЫ КАРАЛЕЗСКОЙ ДОЛИНЫ»**

1. Общие положения

1.1. Памятник природы регионального значения Республики Крым «Природные сфинксы Каралезской долины» (далее - Памятник природы) в соответствии с распоряжением Совета министров Республики Крым от 05 февраля 2015 года № 69-р «Об утверждении Перечня особо охраняемых природных территорий регионального значения Республики Крым» является особо охраняемой природной территорией.

1.2. Памятник природы создан без ограничения срока действия.

1.3. Памятник природы находится в ведении Министерства экологии и природных ресурсов Республики Крым (далее - Минприроды Крыма).

1.4. Управление Памятником природы, оказание рекреационных услуг и услуг по обеспечению функционирования Памятника природы, а также выполнение мероприятий по сохранению биологического разнообразия и поддержанию в естественном состоянии природных комплексов и объектов на территории Памятника природы осуществляется Государственным автономным учреждением Республики Крым «Бахчисарайское лесное хозяйство» (далее - Учреждение).

1.5. Осуществление деятельности на территории Памятника природы, не противоречащей режиму особой охраны территории Памятника природы, установленному настоящим Положением, предварительно согласовывается с Учреждением.

1.6. Общая площадь территории Памятника природы составляет 5 га.

1.7. Оказание Учреждением платных услуг осуществляется в соответствии с действующим законодательством.

2. Границы Памятника природы

2.1. Памятник природы расположен возле с. Залесное Красномакского сельского поселения Бахчисарайского района Республики Крым, на южном

склоне Внутренней гряды Крымских гор, в квартале 122 (выделы 4ч, 5, 6) Куйбышевского участкового лесничества Куйбышевского лесничества.

Границы Памятника природы определены в приложении 1 к настоящему Положению.

Сведения о характерных точках границы Памятника природы указаны в приложении 2 к настоящему Положению.

2.2. Границы и особенности режима особой охраны Памятника природы учитываются при разработке лесохозяйственных регламентов и проектов освоения лесов, подготовке документов территориального планирования, проведении инвентаризации земель.

2.3. Сведения о границах Памятника природы внесены в Единый государственный реестр недвижимости (учетный номер 90.01.2.29).

3. Цель создания и задачи Памятника природы

3.1. Памятник природы создан с целью охраны и сохранения в природном состоянии ценных в научном, эстетическом отношении 14 причудливых каменных изваяний, являющихся результатом выветривания неоднородного по плотности известняка.

3.2. Основными задачами Памятника природы являются:
охрана и сохранение в природном состоянии Памятника природы;
осуществление разрешенной рекреационной деятельности при соблюдении установленного режима особой охраны;
экологическое просвещение;
осуществление экологического мониторинга;
проведение научных исследований.

4. Режим особой охраны территории Памятника природы

4.1. На территории Памятника природы запрещается любая деятельность, которая может нанести ущерб природным комплексам и объектам растительного и животного мира, культурно-историческим объектам и которая противоречит его целям и задачам, в том числе:

- 1) строительство объектов капитального строительства;
- 2) размещение объектов некапитального строительства, а также строительство линейных объектов, не связанных с выполнением задач, возложенных на Памятник природы;
- 3) засорение и загрязнение территории Памятника природы;
- 4) пускание палов, выжигание растительности;
- 5) пользование недрами, за исключением использования подземных вод и родникового стока на территории Памятника природы, которые используются для целей питьевого и хозяйственно-бытового водоснабжения, при условии отсутствия негативного влияния на природные комплексы и объекты Памятника природы, при наличии разрешительных документов в соответствии с

законодательством Российской Федерации;

6) уничтожение и повреждение форм рельефа и геологических отслоений, сбор образцов горных пород и минералов, остатков ископаемой флоры и фауны (кроме сбора для научных целей в установленном законодательством порядке);

7) создание объектов размещения отходов производства и потребления, радиоактивных, химических, взрывчатых, токсичных, отравляющих и ядовитых веществ;

8) применение минеральных удобрений, химических средств защиты растений и стимуляторов роста без согласования в установленном законодательством порядке;

9) движение и стоянка всех видов транспортных средств (кроме транспорта Учреждения, экстренных, аварийных и надзорных служб, транспорта для проведения хозяйственных мероприятий, связанных с обеспечением функционирования Памятника природы), за исключением их движения по дорогам общего пользования и стоянки автотранспорта за пределами специально предусмотренных и оборудованных для этих целей мест;

10) организация лагерей, мест отдыха, разведение костров, пользование открытыми источниками огня, установка палаток;

11) уничтожение или повреждение деревьев, кустарников, травянистой растительности;

12) сенокосение и распашка земель;

13) осуществление заготовки и сбора недревесных лесных ресурсов, дикорастущих плодов, ягод, орехов, грибов, других пригодных для употребления в пищу лесных ресурсов, лекарственных растений, лесной подстилки, древесных соков, технического сырья, второстепенных лесных материалов (пней, луба, коры, почек, хвои и др.), за исключением заготовки гражданами таких ресурсов для собственных нужд;

14) проведение рубок, за исключением выборочных рубок, осуществляемых при уходе за лесами, вырубке погибших и поврежденных лесных насаждений, ликвидации последствий стихийных бедствий, расчистке экскурсионных экологических маршрутов, дорог, просек для существующих линейных объектов (в том числе в случае их реконструкции), а также в целях обеспечения противопожарной безопасности, которые проводятся в соответствии с нормативными правовыми актами Российской Федерации и Республики Крым;

15) уничтожение, добыча и отлов объектов животного мира, за исключением случаев, предусмотренных настоящим Положением;

16) разорение гнезд, нор, сбор яиц и пуха, кроме сбора в научных целях, который проводится в соответствии с требованиями действующего законодательства;

17) обустройство загонов и птичников, прогон, проход и выпас сельскохозяйственных животных;

18) нанесение самовольных надписей и знаков;

19) проведение промысловой охоты;

20) нахождение с огнестрельным, пневматическим и охотничьим оружием, за исключением лиц, осуществляющих государственный контроль и надзор, а также лиц, проводящих оперативно-розыскные мероприятия, и случаев, предусмотренных настоящим Положением;

21) нахождение с метательным оружием, капканами и другими орудиями охоты, а также с продукцией добывания объектов животного мира без соответствующих разрешений, предусмотренных действующим законодательством Российской Федерации и Республики Крым;

22) нахождение с собаками охотничьих пород, за исключением используемых при организации мероприятий по охране природных комплексов и объектов, а также при проведении оперативно-розыскных и аварийно-спасательных мероприятий, и случаев, предусмотренных настоящим Положением;

23) проведение в пределах Памятника природы археологических исследований без согласования в установленном законодательством порядке;

24) проведение мелиоративных и любых других работ, которые могут привести к изменению гидрологического и гидрохимического режимов;

25) уничтожение или повреждение информационных и охранных знаков.

4.2. На территории Памятника природы в установленном порядке разрешается:

1) осуществление Учреждением рекреационной и эколого-просветительской деятельности при соблюдении режима особой охраны Памятника природы;

2) проведение научных исследований, использование природных ресурсов в научно-исследовательских целях, не разрушающих окружающую среду и не истощающих биологические ресурсы;

3) размещение объектов некапитального строительства, а также строительство линейных объектов, связанных с выполнением задач, возложенных на Памятник природы, проведение капитального ремонта и реконструкции существующих линейных объектов в соответствии с действующим законодательством;

4) осуществление противопожарных мероприятий;

5) восстановительные работы и осуществление мероприятий по предотвращению изменений природных комплексов Памятника природы в результате негативного антропогенного влияния или стихийного бедствия;

6) выполнение уборки аварийных деревьев, а также уборки неликвидной древесины в установленном законом порядке;

7) проведение любительской и спортивной охоты, а также охоты в целях регулирования численности охотничьих ресурсов, осуществления научно-исследовательской деятельности;

8) иная деятельность, не противоречащая целям и задачам Памятника природы.

4.3. Юридические лица, индивидуальные предприниматели, заключившие охотхозяйственные соглашения, имеют право осуществлять деятельность в

сфере охотничьего хозяйства на территории охотничьих угодий, входящих в границы Памятника природы, в соответствии с требованиями Федерального закона от 24 июля 2009 года № 209-ФЗ «Об охоте и о сохранении охотничьих ресурсов и о внесении изменений в отдельные законодательные акты Российской Федерации» и принятых в соответствии с ним нормативных правовых актов.

Деятельность, связанная с поиском, выслеживанием, преследованием охотничьих ресурсов, их добычей, первичной переработкой и транспортировкой на территории охотничьих угодий Республики Крым, расположенных в границах Памятника природы, осуществляется на основании разрешений на добычу охотничьих ресурсов, выдаваемых в установленном законом порядке, и при условии соблюдения ограничений охоты, установленных Правилами охоты, утвержденными приказом Министерства природных ресурсов и экологии Российской Федерации от 24 июля 2020 года № 477 «Об утверждении Правил охоты», а также ограничений охоты, введенных в установленном порядке руководителем высшего исполнительного органа государственной власти Республики Крым.

6. Виды разрешенного использования земельных участков на территории Памятника природы

6.1. Согласно приказу Министерства экономического развития Российской Федерации от 1 сентября 2014 года № 540 «Об утверждении классификатора видов разрешенного использования земельных участков» допускаются следующие виды разрешенного использования земельного участка на территории Памятника природы:

основные виды разрешенного использования:

охрана природных территорий (9.1);

заготовка лесных ресурсов (10.3).

Вспомогательные виды разрешенного использования:

обеспечение научной деятельности (3.9), кроме размещения объектов капитального строительства;

природно-познавательный туризм (5.2), кроме размещения объектов капитального строительства.

6. Организация охраны территории Памятника природы

6.1. Государственный надзор в области охраны и использования особо охраняемых природных территорий осуществляется Минприроды Крыма при осуществлении регионального государственного экологического надзора в соответствии с законодательством Российской Федерации, Республики Крым в порядке, установленном Советом министров Республики Крым.

6.2. Охрана территории Памятника природы, его природных комплексов и объектов обеспечивается Учреждением.

6.3. Ответственность за нарушение режима Памятника природы

устанавливается в соответствии с законодательством Российской Федерации и Республики Крым.

6.4. Посетители Памятника природы, а также правообладатели земельных участков, которые расположены в границах Памятника природы, обязаны соблюдать установленный режим особой охраны Памятника природы и несут за его нарушение административную, уголовную и иную установленную законом ответственность.

6.5. Вред, причиненный природным объектам и комплексам в границах Памятника природы, подлежит возмещению в соответствии с утвержденными в установленном порядке таксами и методиками исчисления размера ущерба, а при их отсутствии - по фактическим затратам на их восстановление.

Приложение 1
к Положению
о памятнике природы
регионального значения
Республики Крым
«Природные сфинксы
Каралезской долины»

**Границы памятника природы регионального значения
Республики Крым «Природные сфинксы Каралезской долины»**



Приложение 2
к Положению
о памятнике природы
регионального значения
Республики Крым
«Природные сфинксы
Каралезской долины»

**Сведения о характерных точках границы памятника природы
регионального значения Республики Крым
«Природные сфинксы Каралезской долины»**

Система координат СК-63, система высот - Балтийская, 1977 г.

№ характерных точек границы	Координаты, м	
	X	Y
1	4936204.38	5164435.79
2	4936234.30	5164552.24
3	4936087.05	5164600.83
4	4936047.93	5164614.80
5	4935989.68	5164608.95
6	4935983.17	5164612.55
7	4935968.21	5164611.40
8	4935949.23	5164624.47
9	4935923.83	5164638.92
10	4935902.83	5164645.86
11	4935900.20	5164648.00
12	4935880.34	5164649.87
13	4935858.00	5164658.67
14	4935848.94	5164680.71
15	4935834.59	5164708.32
16	4935823.04	5164709.84

17	4935823.92	5164693.26
18	4935820.88	5164688.68
19	4935821.09	5164663.79
20	4935814.53	5164650.46
21	4935809.82	5164648.07
22	4935794.83	5164647.54
23	4935782.50	5164643.92
24	4935783.78	5164625.13
25	4935791.26	5164611.66
26	4935816.56	5164600.40
27	4935844.18	5164586.35
28	4935865.17	5164570.47
29	4935963.58	5164494.68
1	4936204.38	5164435.79

Приложение 38
к постановлению
Совета министров Республики Крым
от «02» октября 2018 года № 480
(в редакции постановления
Совета министров Республики Крым
от «15» апреля 2021 года № 229)

ПОЛОЖЕНИЕ
О ПАМЯТНИКЕ ПРИРОДЫ РЕГИОНАЛЬНОГО ЗНАЧЕНИЯ
РЕСПУБЛИКИ КРЫМ
«ПЕЩЕРА-ГРОТ СЮРЕНЬ»

1. Общие положения

1.1. Памятник природы регионального значения Республики Крым «Пещера-грот Сюрень» (далее - Памятник природы) в соответствии с распоряжением Совета министров Республики Крым от 05 февраля 2015 года № 69-р «Об утверждении Перечня особо охраняемых природных территорий регионального значения Республики Крым» является особо охраняемой природной территорией.

1.2. В пределах Памятника природы в соответствии с распоряжением Правительства Российской Федерации от 17 октября 2015 года № 2073-р «Об отнесении объектов культурного наследия, расположенных на территориях Республики Крым и г. Севастополя, к объектам культурного наследия федерального значения, включенным в единый государственный реестр объектов культурного наследия (памятников истории и культуры) народов Российской Федерации» располагается объект культурного наследия федерального значения «Пещерные стоянки Сюрень I, II».

1.3. Памятник природы создан без ограничения срока действия.

1.4. Памятник природы находится в ведении Министерства экологии и природных ресурсов Республики Крым (далее - Минприроды Крыма).

1.5. Управление Памятником природы, оказание рекреационных услуг и услуг по обеспечению функционирования Памятника природы, а также выполнение мероприятий по сохранению биологического разнообразия и поддержанию в естественном состоянии природных комплексов и объектов на территории Памятника природы осуществляются Государственным автономным учреждением Республики Крым «Бахчисарайское лесное хозяйство» (далее - Учреждение).

1.6. Осуществление деятельности на территории Памятника природы, не противоречащей режиму особой охраны территории Памятника природы, установленному настоящим Положением, предварительно согласовывается с Учреждением, а также с исполнительным органом государственной власти

Республики Крым, уполномоченным в области сохранения, использования, популяризации и государственной охраны объектов культурного наследия. В случае несоответствия заявленной деятельности режиму особой охраны территории Памятника природы, установленному настоящим Положением, Учреждение отказывает в согласовании.

1.7. Общая площадь территории Памятника природы составляет 1 га.

1.8. Оказание Учреждением платных услуг осуществляется в соответствии с действующим законодательством.

2. Границы Памятника природы

2.1. Памятник природы расположен возле с. Танковое Куйбышевского сельского поселения Бахчисарайского района Республики Крым.

Границы Памятника природы определены в приложении 1 к настоящему Положению.

Сведения о характерных точках границы Памятника природы указаны в приложении 2 к настоящему Положению.

2.2. Границы и особенности режима особой охраны Памятника природы учитываются при подготовке документов территориального планирования, проведении инвентаризации земель.

2.3. Сведения о границах Памятника природы внесены в Единый государственный реестр недвижимости (учетный номер 90.01.2.27).

3. Цель создания и задачи Памятника природы

3.1. Памятник природы создан с целью охраны и сохранения в природном состоянии ценного в научном, эстетическом отношении обширного грота в известняковом склоне долины реки Бельбек, являющегося стоянкой первобытного человека периода позднего палеолита.

3.2. Основными задачами Памятника природы являются:

охрана и сохранение в природном состоянии самой протяженной карстовой полости в Крымском предгорье;

сохранение объектов культурного наследия «Пещерные стоянки Сюрень I, II».

осуществление разрешенной рекреационной деятельности при соблюдении установленного режима особой охраны;

экологическое просвещение;

осуществление экологического мониторинга;

проведение научных исследований.

4. Режим особой охраны территории Памятника природы

4.1. На территории Памятника природы запрещается любая деятельность, которая может нанести ущерб природным комплексам и объектам растительного

и животного мира, культурно-историческим объектам и которая противоречит его целям и задачам, в том числе:

- 1) строительство объектов капитального строительства;
- 2) размещение объектов некапитального строительства, а также строительство линейных объектов, не связанных с выполнением задач, возложенных на Памятник природы;
- 3) засорение и загрязнение территории Памятника природы;
- 4) пускание палов, выжигание растительности;
- 5) пользование недрами, за исключением использования подземных вод и родникового стока на территории Памятника природы, которые используются для целей питьевого и хозяйственно-бытового водоснабжения, при условии отсутствия негативного влияния на природные комплексы и объекты Памятника природы, при наличии разрешительных документов в соответствии с законодательством Российской Федерации;
- 6) уничтожение и повреждение форм рельефа и геологических отслоений, сбор образцов горных пород и минералов, остатков ископаемой флоры и фауны (кроме сбора для научных целей в установленном законодательством порядке);
- 7) создание объектов размещения отходов производства и потребления, радиоактивных, химических, взрывчатых, токсичных, отравляющих и ядовитых веществ;
- 8) применение минеральных удобрений, химических средств защиты растений и стимуляторов роста без согласования в установленном законодательством порядке;
- 9) движение и стоянка всех видов транспортных средств (кроме транспорта Учреждения, экстренных, аварийных и надзорных служб, транспорта для проведения хозяйственных мероприятий, связанных с обеспечением функционирования Памятника природы и исполнением охотхозяйственных соглашений, заключенных в отношении охотничьих угодий), за исключением их движения по дорогам общего пользования и стоянки автотранспорта за пределами специально предусмотренных и оборудованных для этих целей мест;
- 10) организация лагерей, мест отдыха, разведение костров, пользование открытыми источниками огня, установка палаток;
- 11) уничтожение или повреждение деревьев, кустарников, травянистой растительности;
- 12) сенокосение и распашка земель;
- 13) осуществление заготовки и сбора недревесных лесных ресурсов, дикорастущих плодов, ягод, орехов, грибов, других пригодных для употребления в пищу лесных ресурсов, лекарственных растений, лесной подстилки, древесных соков, технического сырья, второстепенных лесных материалов (пней, луба, коры, почек, хвои и др.), за исключением заготовки гражданами таких ресурсов для собственных нужд;
- 14) уничтожение, добыча и отлов объектов животного мира, за исключением случаев, предусмотренных настоящим Положением;
- 15) разорение гнезд, нор, сбор яиц и пуха, кроме сбора в научных целях,

который проводится в соответствии с требованиями действующего законодательства;

16) обустройство загонов и птичников, прогон, проход и выпас сельскохозяйственных животных;

17) проведение промысловой охоты;

18) нахождение с огнестрельным, пневматическим и охотничьим оружием, за исключением лиц, осуществляющих государственный контроль и надзор, а также лиц, проводящих оперативно-розыскные мероприятия, и случаев, предусмотренных настоящим Положением;

19) нахождение с метательным оружием, капканами и другими орудиями охоты, а также с продукцией добывания объектов животного мира без соответствующих разрешений, предусмотренных действующим законодательством Российской Федерации и Республики Крым;

20) нахождение с собаками охотничьих пород, за исключением используемых при организации мероприятий по охране природных комплексов и объектов, а также при проведении оперативно-розыскных и аварийно-спасательных мероприятий, и случаев, предусмотренных настоящим Положением;

21) нанесение самовольных надписей и знаков;

22) проведение в пределах Памятника природы археологических исследований без согласования в установленном законодательством порядке;

23) проведение мелиоративных и любых других работ, которые могут привести к изменению гидрологического и гидрохимического режимов;

24) уничтожение или повреждение информационных и охранных знаков.

4.2. На территории Памятника природы в установленном порядке разрешается:

1) осуществление Учреждением рекреационной и эколого-просветительской деятельности при соблюдении режима особой охраны Памятника природы;

2) проведение научных исследований, использование природных ресурсов в научно-исследовательских целях, не разрушающих окружающую среду и не истощающих биологические ресурсы;

3) размещение объектов некапитального строительства, а также строительство линейных объектов, связанных с выполнением задач, возложенных на Памятник природы, проведение капитального ремонта и реконструкции существующих линейных объектов в соответствии с действующим законодательством;

4) осуществление противопожарных мероприятий;

5) восстановительные работы и осуществление мероприятий по предотвращению изменений природных комплексов Памятника природы в результате негативного антропогенного влияния или стихийного бедствия;

6) выполнение уборки аварийных деревьев, а также уборки неликвидной древесины в установленном законом порядке;

7) проведение любительской и спортивной охоты, а также охоты в целях

регулирования численности охотничьих ресурсов, осуществления научно-исследовательской деятельности;

8) иная деятельность, не противоречащая целям и задачам Памятника природы.

4.3. Юридические лица, индивидуальные предприниматели, заключившие охотхозяйственные соглашения, имеют право осуществлять деятельность в сфере охотничьего хозяйства на территории охотничьих угодий, входящих в границы Памятника природы, в соответствии с требованиями Федерального закона от 24 июля 2009 года № 209-ФЗ «Об охоте и о сохранении охотничьих ресурсов и о внесении изменений в отдельные законодательные акты Российской Федерации» и принятых в соответствии с ним нормативных правовых актов.

Деятельность, связанная с поиском, выслеживанием, преследованием охотничьих ресурсов, их добычей, первичной переработкой и транспортировкой на территории охотничьих угодий Республики Крым, расположенных в границах Памятника природы, осуществляется на основании разрешений на добычу охотничьих ресурсов, выдаваемых в установленном законом порядке, и при условии соблюдения ограничений охоты, установленных Правилами охоты, утвержденными приказом Министерства природных ресурсов и экологии Российской Федерации от 24 июля 2020 года № 477 «Об утверждении Правил охоты», а также ограничений охоты, введенных в установленном порядке руководителем высшего исполнительного органа государственной власти Республики Крым.

5. Виды разрешенного использования земельных участков на территории Памятника природы

5.1. Согласно приказу Министерства экономического развития Российской Федерации от 1 сентября 2014 года № 540 «Об утверждении классификатора видов разрешенного использования земельных участков» допускаются следующие виды разрешенного использования земельного участка на территории Памятника природы:

основной вид разрешенного использования:

охрана природных территорий (9.1).

Вспомогательные виды разрешенного использования:

обеспечение научной деятельности (3.9), кроме размещения объектов капитального строительства;

природно-познавательный туризм (5.2), кроме размещения объектов капитального строительства;

историко-культурная деятельность (9.3).

6. Организация охраны территории Памятника природы

6.1. Государственный надзор в области охраны и использования особо охраняемых природных территорий осуществляется Минприроды Крыма при

осуществлении регионального государственного экологического надзора в соответствии с законодательством Российской Федерации, Республики Крым в порядке, установленном Советом министров Республики Крым.

6.2. Охрана территории Памятника природы, его природных комплексов и объектов обеспечивается Учреждением. Охрана объектов культурного наследия, расположенных на территории Памятника природы, обеспечивается исполнительным органом государственной власти Республики Крым, уполномоченным в области сохранения, использования, популяризации и государственной охраны объектов культурного наследия.


6.3. Ответственность за нарушение режима Памятника природы устанавливается в соответствии с законодательством Российской Федерации и Республики Крым.

6.4. Посетители Памятника природы, а также правообладатели земельных участков, которые расположены в границах Памятника природы, обязаны соблюдать установленный режим особой охраны Памятника природы и несут за его нарушение административную, уголовную и иную установленную законом ответственность.

6.5. Вред, причиненный природному объекту и его комплексам, подлежит возмещению в соответствии с утвержденными в установленном порядке таксами и методиками исчисления размера ущерба, а при их отсутствии - по фактическим затратам на их восстановление.

Приложение 1
к Положению
о памятнике природы
регионального значения
Республики Крым
«Пещера-грот Сюрень»

**Границы памятника природы регионального значения
Республики Крым «Пещера-грот Сюрень»**



Приложение 2
к Положению
о памятнике природы
регионального значения
Республики Крым
«Пещера-грот Сюрень»

**Сведения о характерных точках границы памятника природы
регионального значения Республики Крым «Пещера-грот Сюрень»**

Система координат СК-63, система высот - Балтийская, 1977 г.

№ характерных точек границы	Координаты, м	
	X	Y
1	4938838.58	5165958.23
2	4938857.43	5165984.42
3	4938857.89	5166008.29
4	4938821.39	5166049.14
5	4938823.33	5166066.86
6	4938795.12	5166094.16
7	4938770.82	5166090.69
8	4938752.16	5166073.63
9	4938739.75	5166052.09
10	4938750.97	5166033.54
11	4938760.89	5166010.03
12	4938773.50	5165986.01
13	4938793.93	5165960.42
1	4938838.58	5165958.23

Приложение 39
к постановлению
Совета министров Республики Крым
от «02» октября 2018 года № 480
(в редакции постановления
Совета министров Республики Крым
от «15» апреля 2021 года № 229)

ПОЛОЖЕНИЕ О ПАМЯТНИКЕ ПРИРОДЫ РЕГИОНАЛЬНОГО ЗНАЧЕНИЯ РЕСПУБЛИКИ КРЫМ «МЫС ЧАУДА»

1. Общие положения

1.1. Памятник природы регионального значения Республики Крым «Мыс Чауда» (далее - Памятник природы) в соответствии с распоряжением Совета министров Республики Крым от 05 февраля 2015 года № 69-р «Об утверждении Перечня особо охраняемых природных территорий регионального значения Республики Крым» является особо охраняемой природной территорией.

1.2. Памятник природы создан без ограничения срока действия.

1.3. Памятник природы находится в ведении Министерства экологии и природных ресурсов Республики Крым (далее - Минприроды Крыма).

1.4. Управление Памятником природы, оказание рекреационных услуг и услуг по обеспечению функционирования Памятника природы, а также выполнение мероприятий по сохранению биологического разнообразия и поддержанию в естественном состоянии природных комплексов и объектов на территории Памятника природы осуществляется Государственным автономным учреждением Республики Крым «Управление особо охраняемыми природными территориями Республики Крым» (далее - Учреждение).

1.5. Осуществление деятельности на территории Памятника природы, не противоречащей режиму особой охраны территории Памятника природы, установленному настоящим Положением, предварительно согласовывается с Учреждением.

1.6. Общая площадь территории Памятника природы составляет 5 га.

1.7. Оказание Учреждением платных услуг осуществляется в соответствии с действующим законодательством.

2. Границы Памятника природы

2.1. Памятник природы расположен возле села Яркое Ленинского района Республики Крым на мысе Чауда.

Границы Памятника природы определены в приложении 1 к настоящему Положению.

Сведения о характерных точках границы Памятника природы указаны в приложении 2 к настоящему Положению.

2.2. Границы и особенности режима особой охраны Памятника природы учитываются при подготовке документов территориального планирования, проведении инвентаризации земель.

2.3. Сведения о границах Памятника природы внесены в Единый государственный реестр недвижимости (учетный номер 90.07.2.28).

3. Цель создания и задачи Памятника природы

3.1. Памятник природы создан с целью охраны и сохранения в природном состоянии ценного в научном, эстетическом отношении местоположения морских отложений Чаудинского бассейна, существовавшего 6 - 7 тысяч лет назад на месте Черного моря.

3.2. Основными задачами Памятника природы являются:
охрана и сохранение в природном состоянии Памятника природы;
осуществление разрешенной рекреационной деятельности при соблюдении установленного режима особой охраны;
экологическое просвещение;
осуществление экологического мониторинга;
проведение научных исследований.

4. Режим особой охраны территории Памятника природы

4.1. На территории Памятника природы запрещается любая деятельность, которая может нанести ущерб природным комплексам и объектам растительного и животного мира, культурно-историческим объектам и которая противоречит его целям и задачам, в том числе:

- 1) строительство объектов капитального строительства;
- 2) размещение объектов некапитального строительства, а также строительство линейных объектов, не связанных с выполнением задач, возложенных на Памятник природы;
- 3) засорение и загрязнение территории Памятника природы;
- 4) пускание палов, выжигание растительности;
- 5) пользование недрами, за исключением использования подземных вод и родникового стока на территории Памятника природы, которые используются для целей питьевого и хозяйственно-бытового водоснабжения, при условии отсутствия негативного влияния на природные комплексы и объекты Памятника природы, при наличии разрешительных документов в соответствии с законодательством Российской Федерации;
- 6) уничтожение и повреждение форм рельефа и геологических отслоений, сбор образцов горных пород и минералов, остатков ископаемой флоры и фауны (кроме сбора для научных целей в установленном законодательством порядке);
- 7) создание объектов размещения отходов производства и потребления,

радиоактивных, химических, взрывчатых, токсичных, отравляющих и ядовитых веществ;

8) применение минеральных удобрений, химических средств защиты растений и стимуляторов роста без согласования в установленном законодательством порядке;

9) движение и стоянка всех видов транспортных средств (кроме транспорта Учреждения, экстренных, аварийных и надзорных служб, транспорта для проведения хозяйственных мероприятий, связанных с обеспечением функционирования Памятника природы), за исключением их движения по дорогам общего пользования и стоянки автотранспорта за пределами специально предусмотренных и оборудованных для этих целей мест;

10) организация лагерей, мест отдыха, разведение костров, пользование открытыми источниками огня, установка палаток;

11) уничтожение или повреждение деревьев, кустарников, травянистой растительности;

12) сенокосение и распашка земель;

13) заготовка и сбор недревесных ресурсов и дикорастущих растений, кроме сбора для научных целей в установленном порядке;

14) уничтожение, добыча и отлов объектов животного мира;

15) разорение гнезд, нор, сбор яиц и пуха, кроме сбора в научных целях, который проводится в соответствии с требованиями действующего законодательства и по согласованию с уполномоченными органами;

16) обустройство загонов и птичников, прогон, проход и выпас сельскохозяйственных животных;

17) проведение промысловой охоты;

18) нахождение с огнестрельным, пневматическим и охотничьим оружием, за исключением лиц, осуществляющих государственный контроль и надзор, а также лиц, проводящих оперативно-розыскные мероприятия;

19) нахождение с метательным оружием, капканами и другими орудиями охоты, а также с продукцией добывания объектов животного мира без соответствующих разрешений, предусмотренных действующим законодательством Российской Федерации и Республики Крым;

20) нахождение с собаками охотничьих пород, за исключением используемых при организации мероприятий по охране природных комплексов и объектов, а также при проведении оперативно-розыскных и аварийно-спасательных мероприятий;

21) нанесение самовольных надписей и знаков;

22) проведение в пределах Памятника природы археологических исследований без согласования в установленном законодательством порядке;

23) проведение мелиоративных и любых других работ, которые могут привести к изменению гидрологического и гидрохимического режимов;

24) уничтожение или повреждение информационных и охранных знаков.

4.2. На территории Памятника природы в установленном порядке разрешается:

1) осуществление Учреждением рекреационной и эколого-просветительской деятельности при соблюдении режима особой охраны Памятника природы;

2) проведение научных исследований, использование природных ресурсов в научно-исследовательских целях, не разрушающих окружающую среду и не истощающих биологические ресурсы;

3) размещение объектов некапитального строительства, а также строительство линейных объектов, связанных с выполнением задач, возложенных на Памятник природы, проведение капитального ремонта и реконструкции существующих линейных объектов в соответствии с действующим законодательством;

4) осуществление противопожарных мероприятий;

5) восстановительные работы и осуществление мероприятий по предотвращению изменений природных комплексов Памятника природы в результате негативного антропогенного влияния или стихийного бедствия;

6) проведение любительской и спортивной охоты, а также охоты в целях регулирования численности охотничьих ресурсов, осуществления научно-исследовательской деятельности;

7) иная деятельность, не противоречащая целям и задачам Памятника природы.

4.3. Юридические лица, индивидуальные предприниматели, заключившие охотхозяйственные соглашения, имеют право осуществлять деятельность в сфере охотничьего хозяйства на территории охотничьих угодий, входящих в границы Памятника природы, в соответствии с требованиями Федерального закона от 24 июля 2009 года № 209-ФЗ «Об охоте и о сохранении охотничьих ресурсов и о внесении изменений в отдельные законодательные акты Российской Федерации» и принятых в соответствии с ним нормативных правовых актов.

Деятельность, связанная с поиском, выслеживанием, преследованием охотничьих ресурсов, их добычей, первичной переработкой и транспортировкой на территории охотничьих угодий Республики Крым, расположенных в границах Памятника природы, осуществляется на основании разрешений на добычу охотничьих ресурсов, выдаваемых в установленном законом порядке, и при условии соблюдения ограничений охоты, установленных Правилами охоты, утвержденными приказом Министерства природных ресурсов и экологии Российской Федерации от 24 июля 2020 года № 477 «Об утверждении Правил охоты», а также ограничений охоты, введенных в установленном порядке руководителем высшего исполнительного органа государственной власти Республики Крым.

5. Виды разрешенного использования земельных участков на территории Памятника природы

5.1. Согласно приказу Министерства экономического развития Российской Федерации от 1 сентября 2014 года № 540 «Об утверждении классификатора

видов разрешенного использования земельных участков» допускаются следующие виды разрешенного использования земельного участка на территории Памятника природы:

основной вид разрешенного использования:

охрана природных территорий (9.1).

Вспомогательные виды разрешенного использования:

обеспечение научной деятельности (3.9), кроме размещения объектов капитального строительства;

природно-познавательный туризм (5.2), кроме размещения объектов капитального строительства;

историко-культурная деятельность (9.3).

6. Организация охраны территории Памятника природы

6.1. Государственный надзор в области охраны и использования особо охраняемых природных территорий осуществляется Минприроды Крыма при осуществлении регионального государственного экологического надзора в соответствии с законодательством Российской Федерации, Республики Крым в порядке, установленном Советом министров Республики Крым.

6.2. Охрана территории Памятника природы, его природных комплексов и объектов обеспечивается Учреждением.


6.3. Ответственность за нарушение режима Памятника природы устанавливается в соответствии с законодательством Российской Федерации и Республики Крым.

6.4. Посетители Памятника природы, а также правообладатели земельных участков, которые расположены в границах Памятника природы, обязаны соблюдать установленный режим особой охраны Памятника природы и несут за его нарушение административную, уголовную и иную установленную законом ответственность.

6.5. Вред, причиненный природным объектам и комплексам в границах Памятника природы, подлежит возмещению в соответствии с утвержденными в установленном порядке таксами и методиками исчисления размера ущерба, а при их отсутствии - по фактическим затратам на их восстановление.

Приложение 1
к Положению
о памятнике природы
регионального значения
Республики Крым
«Мыс Чауда»

**Границы памятника природы регионального значения
Республики Крым «Мыс Чауда»**



Приложение 2
к Положению
о памятнике природы
регионального значения
Республики Крым
«Мыс Чауда»

**Сведения о характерных точках границы памятника природы
регионального значения Республики Крым «Мыс Чауда»**

Система координат СК-63, система высот - Балтийская, 1977 г.

№ характерных точек границы	Координаты, м	
	X	Y
1	4975898.14	5326614.08
2	4975902.39	5326625.92
3	4975960.69	5326592.34
4	4976014.73	5326571.13
5	4976067.34	5326540.51
6	4976102.91	5326512.74
7	4976133.86	5326476.13
8	4976163.94	5326429.04
9	4976196.03	5326388.21
10	4976212.46	5326361.24
11	4976231.11	5326329.00
12	4976253.96	5326299.84
13	4976271.48	5326271.28
14	4976294.37	5326240.02
15	4976317.66	5326215.05
16	4976380.56	5326202.63
17	4976394.74	5326240.18

18	4976414.81	5326274.50
19	4976436.24	5326293.07
20	4976460.49	5326303.21
21	4976486.87	5326312.27
22	4976514.29	5326322.90
23	4976533.02	5326337.05
24	4976555.54	5326359.76
25	4976574.70	5326387.58
26	4976598.13	5326412.94
27	4976606.29	5326431.17
28	4976612.36	5326447.34
29	4976618.98	5326462.98
30	4976625.28	5326475.79
31	4976636.79	5326489.59
32	4976645.49	5326498.72
33	4976657.43	5326512.44
34	4976670.58	5326532.97
35	4976684.70	5326555.56
36	4976686.97	5326558.21
37	4976688.75	5326559.98
38	4976692.34	5326560.98
39	4976702.02	5326557.40
40	4976707.55	5326552.41
41	4976710.81	5326545.08
42	4976686.86	5326526.72
43	4976690.84	5326500.63

44	4976672.12	5326471.42
45	4976640.91	5326458.91
46	4976636.37	5326447.57
47	4976621.90	5326392.55
48	4976594.96	5326363.61
49	4976565.45	5326325.90
50	4976522.90	5326291.28
51	4976465.04	5326273.13
52	4976434.12	5326250.16
53	4976419.65	5326222.07
54	4976418.31	5326180.47
55	4976405.27	5326156.39
56	4976390.70	5326141.84
57	4976365.60	5326136.31
58	4976331.47	5326149.37
59	4976272.73	5326158.39
60	4976233.28	5326217.82
61	4976208.04	5326268.32
62	4976182.51	5326305.75
63	4976176.83	5326342.62
64	4976166.57	5326358.89
65	4976147.04	5326366.74
66	4976124.06	5326396.24
67	4976115.29	5326415.43
68	4976111.59	5326433.71
69	4976105.35	5326447.29

70	4976081.65	5326471.98
71	4976077.70	5326487.85
72	4976034.01	5326517.10
73	4975994.02	5326536.10
74	4975954.63	5326544.03
75	4975914.58	5326567.28
76	4975897.27	5326587.95
77	4975895.13	5326605.86
1	4975898.14	5326614.08

Приложение 40
к постановлению
Совета министров Республики Крым
от «02» октября 2018 года № 480
(в редакции постановления
Совета министров Республики Крым
от «15» апреля 2021 года № 229)

**ПОЛОЖЕНИЕ
О ПАМЯТНИКЕ ПРИРОДЫ РЕГИОНАЛЬНОГО ЗНАЧЕНИЯ
РЕСПУБЛИКИ КРЫМ
«КАРСТОВАЯ ШАХТА МАКСИМОВИЧА»**

1. Общие положения

1.1. Памятник природы регионального значения Республики Крым «Карстовая шахта Максимовича» (далее - Памятник природы) в соответствии с распоряжением Совета министров Республики Крым от 05 февраля 2015 года № 69-р «Об утверждении Перечня особо охраняемых природных территорий регионального значения Республики Крым» является особо охраняемой природной территорией.

1.2. Памятник природы создан без ограничения срока действия.

1.3. Памятник природы находится в ведении Министерства экологии и природных ресурсов Республики Крым (далее - Минприроды Крыма).

1.4. Управление Памятником природы, оказание рекреационных услуг и услуг по обеспечению функционирования Памятника природы, а также выполнение мероприятий по сохранению биологического разнообразия и поддержанию в естественном состоянии природных комплексов и объектов на территории Памятника природы осуществляется государственным автономным учреждением Республики Крым «Бахчисарайское лесное хозяйство» (далее - Учреждение).

1.5. Осуществление деятельности на территории Памятника природы, не противоречащей режиму особой охраны территории Памятника природы, установленному настоящим Положением, предварительно согласовывается с Учреждением. В случае несоответствия заявленной деятельности режиму особой охраны территории Памятника природы, установленному настоящим Положением, Учреждение отказывает в согласовании.

1.6. Общая площадь территории Памятника природы составляет 1 га.

1.7. Оказание Учреждением платных услуг осуществляется в соответствии с действующим законодательством.

2. Границы Памятника природы

2.1. Памятник природы расположен в Бахчисарайском районе на разломе Ай-Петринской яйлы, в квартале 75 (выделы 11 ч, 20 ч) Соколинского участкового лесничества Куйбышевского лесничества.

Границы Памятника природы определены в приложении 1 к настоящему Положению.

Сведения о характерных точках границы Памятника природы указаны в приложении 2 к настоящему Положению.

2.2. Границы и особенности режима особой охраны Памятника природы учитываются при разработке лесохозяйственных регламентов и проектов освоения лесов, подготовке документов территориального планирования, проведении инвентаризации земель.

2.3. Сведения о границах Памятника природы внесены в Единый государственный реестр недвижимости (учетный номер 90.01.2.31).

3. Цель создания и задачи Памятника природы

3.1. Памятник природы создан с целью охраны и сохранения в природном состоянии ценной в научном, эстетическом отношении карстовой полости (110 м длиной/113 м глубиной), украшенной карбонатными натеками и кристаллами с огромным глыбовым навалом в глубине.

3.2. Основными задачами Памятника природы являются:
охрана и сохранение в природном состоянии Памятника природы;
осуществление разрешенной рекреационной деятельности при соблюдении установленного режима особой охраны;
экологическое просвещение;
осуществление экологического мониторинга;
проведение научных исследований.

4. Режим особой охраны территории Памятника природы

4.1. На территории Памятника природы запрещается любая деятельность, которая может нанести ущерб природным комплексам и объектам растительного и животного мира, культурно-историческим объектам и которая противоречит его целям и задачам, в том числе:

- 1) строительство объектов капитального строительства;
- 2) размещение объектов некапитального строительства, а также строительство линейных объектов, не связанных с выполнением задач, возложенных на Памятник природы;
- 3) засорение и загрязнение территории Памятника природы;
- 4) пускание палов, выжигание растительности;
- 5) пользование недрами, за исключением использования подземных вод и родникового стока на территории Памятника природы, которые используются

для целей питьевого и хозяйственно-бытового водоснабжения, при условии отсутствия негативного влияния на природные комплексы и объекты Памятника природы, при наличии разрешительных документов в соответствии с законодательством Российской Федерации;

б) уничтожение и повреждение форм рельефа и геологических отслоений, сбор образцов горных пород и минералов, остатков ископаемой флоры и фауны (кроме сбора для научных целей в установленном законодательством порядке);

7) создание объектов размещения отходов производства и потребления, радиоактивных, химических, взрывчатых, токсичных, отравляющих и ядовитых веществ;

8) применение минеральных удобрений, химических средств защиты растений и стимуляторов роста без согласования в установленном законодательством порядке;

9) движение и стоянка всех видов транспортных средств (кроме транспорта Учреждения, экстренных, аварийных и надзорных служб, транспорта для проведения хозяйственных мероприятий, связанных с обеспечением функционирования Памятника природы и исполнением охотхозяйственных соглашений, заключенных в отношении охотничьих угодий), за исключением их движения по дорогам общего пользования и стоянки автотранспорта за пределами специально предусмотренных и оборудованных для этих целей мест;

10) организация лагерей, мест отдыха, разведение костров, пользование открытыми источниками огня, установка палаток;

11) уничтожение или повреждение деревьев, кустарников, травянистой растительности;

12) сенокосение и распашка земель;

13) осуществление заготовки и сбора недревесных лесных ресурсов, дикорастущих плодов, ягод, орехов, грибов, других пригодных для употребления в пищу лесных ресурсов, лекарственных растений, лесной подстилки, древесных соков, технического сырья, второстепенных лесных материалов (пней, луба, коры, почек, хвои и др.), за исключением заготовки гражданами таких ресурсов для собственных нужд;

14) проведение рубок, за исключением выборочных рубок, осуществляемых при уходе за лесами, вырубке погибших и поврежденных лесных насаждений, ликвидации последствий стихийных бедствий, расчистке экскурсионных экологических маршрутов, дорог, просек для существующих линейных объектов (в том числе в случае их реконструкции), а также в целях обеспечения противопожарной безопасности, которые проводятся в соответствии с нормативными правовыми актами Российской Федерации и Республики Крым;

15) уничтожение, добыча и отлов объектов животного мира, за исключением случаев, предусмотренных настоящим Положением;

16) разорение гнезд, нор, сбор яиц и пуха, кроме сбора в научных целях, который проводится в соответствии с требованиями действующего законодательства;

17) обустройство загонов и птичников, прогон, проход и выпас сельскохозяйственных животных;

18) нанесение самовольных надписей и знаков;

19) проведение промысловой охоты;

20) нахождение с огнестрельным, пневматическим и охотничьим оружием, за исключением лиц, осуществляющих государственный контроль и надзор, а также лиц, проводящих оперативно-розыскные мероприятия, и случаев, предусмотренных настоящим Положением;

21) нахождение с метательным оружием, капканами и другими орудиями охоты, а также с продукцией добывания объектов животного мира без соответствующих разрешений, предусмотренных действующим законодательством Российской Федерации и Республики Крым;

22) нахождение с собаками охотничьих пород, за исключением используемых при организации мероприятий по охране природных комплексов и объектов, а также при проведении оперативно-розыскных и аварийно-спасательных мероприятий, и случаев, предусмотренных настоящим Положением;

23) проведение в пределах Памятника природы археологических исследований без согласования в установленном законодательством порядке;

24) проведение мелиоративных и любых других работ, которые могут привести к изменению гидрологического и гидрохимического режимов;

25) уничтожение или повреждение информационных и охранных знаков.

4.2. На территории Памятника природы в установленном порядке разрешается:

1) осуществление Учреждением рекреационной и эколого-просветительской деятельности при соблюдении режима особой охраны Памятника природы;

2) проведение научных исследований, использование природных ресурсов в научно-исследовательских целях, не разрушающих окружающую среду и не истощающих биологические ресурсы;

3) размещение объектов некапитального строительства, а также строительство линейных объектов, связанных с выполнением задач, возложенных на Памятник природы, проведение капитального ремонта и реконструкции существующих линейных объектов в соответствии с действующим законодательством;

4) осуществление противопожарных мероприятий;

5) восстановительные работы и осуществление мероприятий по предотвращению изменений природных комплексов Памятника природы в результате негативного антропогенного влияния или стихийного бедствия;

6) выполнение уборки аварийных деревьев, а также уборки неликвидной древесины в установленном законом порядке;

7) проведение любительской и спортивной охоты, а также охоты в целях регулирования численности охотничьих ресурсов, осуществления научно-исследовательской деятельности.

8) иная деятельность, не противоречащая целям и задачам Памятника природы.

4.3. Юридические лица, индивидуальные предприниматели, заключившие охотхозяйственные соглашения, имеют право осуществлять деятельность в сфере охотничьего хозяйства на территории охотничьих угодий, входящих в границы Памятника природы, в соответствии с требованиями Федерального закона от 24 июля 2009 года № 209-ФЗ «Об охоте и о сохранении охотничьих ресурсов и о внесении изменений в отдельные законодательные акты Российской Федерации» и принятых в соответствии с ним нормативных правовых актов.

Деятельность, связанная с поиском, выслеживанием, преследованием охотничьих ресурсов, их добычей, первичной переработкой и транспортировкой на территории охотничьих угодий Республики Крым, расположенных в границах Памятника природы, осуществляется на основании разрешений на добычу охотничьих ресурсов, выдаваемых в установленном законом порядке, и при условии соблюдения ограничений охоты, установленных Правилами охоты, утвержденными приказом Министерства природных ресурсов и экологии Российской Федерации от 24 июля 2020 года № 477 «Об утверждении Правил охоты», а также ограничений охоты, введенных в установленном порядке руководителем высшего исполнительного органа государственной власти Республики Крым.

5. Виды разрешенного использования земельных участков на территории Памятника природы

5.1. Согласно приказу Министерства экономического развития Российской Федерации от 1 сентября 2014 года № 540 «Об утверждении классификатора видов разрешенного использования земельных участков» допускаются следующие виды разрешенного использования земельного участка на территории Памятника природы:

основные виды разрешенного использования:

охрана природных территорий (9.1);

заготовка лесных ресурсов (10.3).

Вспомогательные виды разрешенного использования:

обеспечение научной деятельности (3.9), кроме размещения объектов капитального строительства;

природно-познавательный туризм (5.2), кроме размещения объектов капитального строительства;

историко-культурная деятельность (9.3).

6. Организация охраны территории Памятника природы

6.1. Государственный надзор в области охраны и использования особо охраняемых природных территорий осуществляется Минприроды Крыма при осуществлении регионального государственного экологического надзора в

соответствии с законодательством Российской Федерации, Республики Крым в порядке, установленном Советом министров Республики Крым.

6.2. Охрана территории Памятника природы, его природных комплексов и объектов обеспечивается Учреждением.


6.3. Ответственность за нарушение режима Памятника природы устанавливается в соответствии с законодательством Российской Федерации и Республики Крым.

6.4. Посетители Памятника природы, а также правообладатели земельных участков, которые расположены в границах Памятника природы, обязаны соблюдать установленный режим особой охраны Памятника природы и несут за его нарушение административную, уголовную и иную установленную законом ответственность.

6.5. Вред, причиненный природным объектам и комплексам в границах Памятника природы, подлежит возмещению в соответствии с утвержденными в установленном порядке таксами и методиками исчисления размера ущерба, а при их отсутствии - по фактическим затратам на их восстановление.

Приложение 1
к Положению
о памятнике природы
регионального значения
Республики Крым «Карстовая
шахта Максимовича»

**Границы памятника природы регионального значения
Республики Крым «Карстовая шахта Максимовича»**



Приложение 2
к Положению
о памятнике природы
регионального значения
Республики Крым «Карстовая
шахта Максимовича»

**Сведения о характерных точках границы памятника природы
регионального значения Республики Крым «Карстовая шахта
Максимовича»**

Система координат СК-63, система высот - Балтийская, 1977 г.

№ характерных точек границы	Координаты, м	
	X	Y
1	4915481.95	5173592.28
2	4915555.09	5173660.49
3	4915486.89	5173733.62
4	4915413.75	5173665.42
1	4915481.95	5173592.28

Приложение 41
к постановлению
Совета министров Республики Крым
от «02» октября 2018 года № 480
(в редакции постановления
Совета министров Республики Крым
от «15» *апреля* 2021 года № *229*)

ПОЛОЖЕНИЕ
О ПАМЯТНИКЕ ПРИРОДЫ РЕГИОНАЛЬНОГО ЗНАЧЕНИЯ
РЕСПУБЛИКИ КРЫМ
«КРАСНЫЙ КАМЕНЬ»

1. Общие положения

1.1. Памятник природы регионального значения «Красный камень» (далее - Памятник природы) в соответствии с распоряжением Совета министров Республики Крым от 05 февраля 2015 года № 69-р «Об утверждении Перечня особо охраняемых природных территорий регионального значения Республики Крым» является особо охраняемой природной территорией.

1.2. В пределах Памятника природы в соответствии с постановлением Совета министров Республики Крым от 24 января 2017 года № 17 «Об отнесении объектов культурного наследия к объектам культурного наследия регионального значения и выявленным объектам культурного наследия» располагается выявленный объект культурного наследия «Укрепления Гелин-Кая: руины оборонительных стен и башни».

1.3. Памятник природы находится в ведении Министерства экологии и природных ресурсов Республики Крым (далее - Минприроды Крыма).

1.4. Управление Памятником природы, оказание рекреационных услуг и услуг по обеспечению функционирования Памятника природы, а также выполнение мероприятий по сохранению биологического разнообразия и поддержанию в естественном состоянии природных комплексов и объектов на территории Памятника природы осуществляется Государственным автономным учреждением Республики Крым «Управление особо охраняемыми природными территориями Республики Крым» (далее - Учреждение).

1.5. Осуществление деятельности на территории Памятника природы, не противоречащей режиму особой охраны территории Памятника природы, установленному настоящим Положением, предварительно согласовывается с Учреждением.

1.6. Общая площадь территории Памятника природы составляет 2 га.

1.7. Оказание Учреждением платных услуг осуществляется в соответствии с действующим законодательством.

2. Границы Памятника природы

2.1. Памятник природы расположен севернее села Краснокаменка городского округа Ялта Республики Крым.

Границы Памятника природы определены в приложении 1 к настоящему Положению.

Сведения о характерных точках границы Памятника природы указаны в приложении 2 к настоящему Положению.

2.2. Границы и особенности режима особой охраны Памятника природы учитываются при подготовке документов территориального планирования, проведении инвентаризации земель.

2.3. Сведения о границах Памятника природы внесены в Единый государственный реестр недвижимости (учетный номер 90.25.2.14).

3. Цель создания и задачи Памятника природы

3.1. Памятник природы создан с целью охраны и сохранения в природном состоянии ценного в экологическом, научном, историко-культурном, эстетическом и эколого-просветительском отношении уникального яйлинского отторженца, сложенного мраморовидными известняками розово-красной расцветки.

3.2. Основными задачами Памятника природы являются:

охрана и сохранение в природном состоянии самой протяженной карстовой полости в Крымском предгорье;

сохранение объекта культурного наследия «Укрепления Гелин-Кая: руины оборонительных стен и башни»;

осуществление разрешенной рекреационной деятельности при соблюдении установленного режима особой охраны;

экологическое просвещение;

осуществление экологического мониторинга;

проведение научных исследований.

4. Режим особой охраны территории Памятника природы

4.1. На территории Памятника природы запрещается любая деятельность, которая может нанести ущерб природным комплексам и объектам растительного и животного мира, культурно-историческим объектам и которая противоречит его целям и задачам, в том числе:

1) строительство объектов капитального строительства;

2) размещение объектов некапитального строительства, а также строительство линейных объектов, не связанных с выполнением задач, возложенных на Памятник природы;

3) загрязнение и засорение территории Памятника природы;

4) пускание палов, выжигание растительности;

5) пользование недрами, за исключением использования подземных вод и родникового стока на территории Памятника природы, которые используются для целей питьевого и хозяйственно-бытового водоснабжения, при условии отсутствия негативного влияния на природные комплексы и объекты Памятника природы, при наличии разрешительных документов в соответствии с законодательством Российской Федерации;

6) уничтожение и повреждение форм рельефа и геологических отслоений, сбор образцов горных пород и минералов, остатков ископаемой флоры и фауны (кроме сбора для научных целей в установленном законодательством порядке);

7) создание объектов размещения отходов производства и потребления, радиоактивных, химических, взрывчатых, токсичных, отравляющих и ядовитых веществ;

8) применение минеральных удобрений, химических средств защиты растений и стимуляторов роста без согласования в установленном законодательством порядке;

9) движение и стоянка всех видов транспортных средств (кроме транспорта Учреждения, экстренных, аварийных и надзорных служб, транспорта для проведения хозяйственных мероприятий, связанных с обеспечением функционирования Памятника природы), за исключением их движения по дорогам общего пользования и стоянки автотранспорта за пределами специально предусмотренных и оборудованных для этих целей мест;

10) организация лагерей, мест отдыха, разведение костров, пользование открытыми источниками огня, установка палаток;

11) уничтожение или повреждение деревьев, травянистой растительности;

12) проведение рубок;

13) сенокосение и распашка земель;

14) осуществление заготовки и сбора недревесных лесных ресурсов, дикорастущих плодов, ягод, орехов, грибов, других пригодных для употребления в пищу лесных ресурсов, лекарственных растений, лесной подстилки, древесных соков, технического сырья, второстепенных лесных материалов (пней, луба, коры, почек, хвои и др.), за исключением заготовки гражданами таких ресурсов для собственных нужд;

15) уничтожение, добыча и отлов объектов животного мира, за исключением случаев, предусмотренных настоящим Положением;

16) разорение гнезд, нор, сбор яиц и пуха, кроме сбора в научных целях, который проводится в соответствии с требованиями действующего законодательства;

17) обустройство загонов и птичников, прогон, проход и выпас сельскохозяйственных животных;

18) проведение всех видов охоты;

19) нахождение с огнестрельным, пневматическим и охотничьим оружием, за исключением лиц, осуществляющих государственный контроль и надзор, а также лиц, проводящих оперативно-розыскные мероприятия, и случаев, предусмотренных настоящим Положением;

20) нахождение с метательным оружием, капканами и другими орудиями охоты, а также с продукцией добывания объектов животного мира без соответствующих разрешений, предусмотренных действующим законодательством Российской Федерации и Республики Крым;

21) нахождение с собаками охотничьих пород, за исключением используемых при организации мероприятий по охране природных комплексов и объектов, а также при проведении оперативно-розыскных и аварийно-спасательных мероприятий, и случаев, предусмотренных настоящим Положением;

22) нанесение самовольных надписей и знаков;

23) проведение в пределах Памятника природы археологических исследований без согласования в установленном законодательством порядке;

24) проведение мелиоративных и любых других работ, которые могут привести к изменению гидрологического и гидрохимического режимов;

25) уничтожение или повреждение информационных и охранных знаков, элементов благоустройства.

4.2. На территории Памятника природы в установленном порядке разрешается:

1) осуществление Учреждением рекреационной и эколого-просветительской деятельности при соблюдении режима особой охраны Памятника природы;

2) проведение спортивных, экологических акций

3) проведение занятий по альпинизму и скалолазанию на базе существующих скалодромов и специально подготовленных скалолазных и альпинистских маршрутов при соблюдении установленного режима особой охраны Памятника природы;

4) осуществление реконструкции существующих и создание новых скалолазных и альпинистских маршрутов;

5) проведение научных исследований и производственных практик; использование природных ресурсов в научно-исследовательских целях, не разрушающих окружающую среду и не истощающих биологические ресурсы;

6) размещение объектов некапитального строительства, а также строительство линейных объектов, связанных с выполнением задач, возложенных на Памятник природы, проведение капитального ремонта и реконструкции существующих линейных объектов в соответствии с действующим законодательством;

7) осуществление противопожарных мероприятий;

8) восстановительные работы и осуществление мероприятий по предотвращению изменений природных комплексов Памятника природы в результате негативного антропогенного влияния или стихийного бедствия;

9) выполнение уборки аварийных деревьев, а также уборки неликвидной древесины в установленном законом порядке;

10) иная деятельность, не противоречащая целям и задачам Памятника природы.

5. Виды разрешенного использования земельных участков на территории Памятника природы

5.1. Согласно приказу Министерства экономического развития Российской Федерации от 1 сентября 2014 года № 540 «Об утверждении классификатора видов разрешенного использования земельных участков» допускаются следующие виды разрешенного использования земельного участка с кадастровым номером 90:25:030501:1078 на территории Памятника природы:

основной вид разрешенного использования:

охрана природных территорий (9.1).

Вспомогательные виды разрешенного использования:

обеспечение научной деятельности (3.9), кроме размещения объектов капитального строительства;

природно-познавательный туризм (5.2), кроме размещения объектов капитального строительства;

историко-культурная деятельность (9.3).

6. Организация охраны территории Памятника природы

6.1. Государственный надзор в области охраны и использования особо охраняемых природных территорий осуществляется Минприроды Крыма при осуществлении регионального государственного экологического надзора в соответствии с законодательством Российской Федерации, Республики Крым в порядке, установленном Советом министров Республики Крым.

6.2. Охрана территории Памятника природы, его природных комплексов и объектов обеспечивается Учреждением.


6.3. Ответственность за нарушение режима Памятника природы устанавливается в соответствии с законодательством Российской Федерации и Республики Крым.

6.4. Посетители Памятника природы, а также правообладатели земельных участков, которые расположены в границах Памятника природы, обязаны соблюдать установленный режим особой охраны Памятника природы и несут за его нарушение административную, уголовную и иную установленную законом ответственность.

6.5. Вред, причиненный природным объектам и комплексам в границах Памятника природы, подлежит возмещению в соответствии с утвержденными в установленном порядке таксами и методиками исчисления размера ущерба, а при их отсутствии - по фактическим затратам на их восстановление.

Приложение 1
к Положению
о памятнике природы
регионального значения
Республики Крым
«Красный камень»

**Границы памятника природы регионального значения
Республики Крым «Красный камень»**



Приложение 2
к Положению
о памятнике природы
регионального значения
Республики Крым
«Красный камень»

**Сведения о характерных точках границы памятника природы
регионального значения Республики Крым «Красный камень»**

Система координат СК-63, система высот - Балтийская, 1977 г.

№ характерных точек границы	Координаты, м	
	X	Y
1	4928844.88	5203727.18
2	4928844.36	5203737.40
3	4928837.17	5203753.95
4	4928823.85	5203766.21
5	4928809.96	5203771.86
6	4928796.27	5203774.99
7	4928781.36	5203776.28
8	4928766.88	5203773.38
9	4928738.53	5203760.93
10	4928706.51	5203739.27
11	4928681.79	5203713.08
12	4928661.16	5203686.58
13	4928655.43	5203668.45
14	4928654.21	5203648.74
15	4928657.83	5203632.20
16	4928665.94	5203615.61
17	4928672.27	5203606.09

18	4928681.80	5203598.63
19	4928695.18	5203591.11
20	4928708.60	5203588.42
21	4928713.58	5203588.47
22	4928731.26	5203592.16
23	4928743.74	5203600.67
24	4928755.92	5203614.34
25	4928766.69	5203632.93
26	4928771.68	5203648.72
27	4928774.53	5203662.17
28	4928774.22	5203672.39
29	4928771.57	5203682.60
30	4928773.20	5203690.71
31	4928778.66	5203699.07
32	4928786.69	5203705.96
33	4928797.10	5203709.90
34	4928806.90	5203710.20
35	4928819.06	5203708.61
36	4928830.55	5203710.00
37	4928836.97	5203713.65
38	4928842.61	5203719.47
1	4928844.88	5203727.18

Приложение 42
к постановлению
Совета министров Республики Крым
от «02» октября 2018 года № 480
(в редакции постановления
Совета министров Республики Крым
от «15» *апреля* 2021 года № *229*)

ПОЛОЖЕНИЕ
О ПАМЯТНИКЕ ПРИРОДЫ РЕГИОНАЛЬНОГО ЗНАЧЕНИЯ
РЕСПУБЛИКИ КРЫМ
«ЗМЕИНАЯ ПЕЩЕРА»

1. Общие положения

1.1. Памятник природы регионального значения Республики Крым «Змеиная пещера» (далее - Памятник природы) в соответствии с распоряжением Совета министров Республики Крым от 05 февраля 2015 года № 69-р «Об утверждении Перечня особо охраняемых природных территорий регионального значения Республики Крым» является особо охраняемой природной территорией.

1.2. В пределах Памятника природы в соответствии с постановлением Совета министров Республики Крым от 24 января 2017 года № 17 «Об отнесении объектов культурного наследия к объектам культурного наследия регионального значения и выявленным объектам культурного наследия» располагаются выявленные объекты культурного наследия «Укрепления «Городище «Змеиное», «Святылище в пещере «Змеиная».

1.3. Памятник природы создан без ограничения срока действия.

1.4. Памятник природы находится в ведении Министерства экологии и природных ресурсов Республики Крым (далее - Минприроды Крыма).

1.5. Управление Памятником природы, оказание рекреационных услуг и услуг по обеспечению функционирования Памятника природы, а также выполнение мероприятий по сохранению биологического разнообразия и поддержанию в естественном состоянии природных комплексов и объектов на территории Памятника природы осуществляются Государственным автономным учреждением Республики Крым «Симферопольское лесохозяйственное хозяйство» (далее - Учреждение).

1.6. Общая площадь территории Памятника природы составляет 1 га.

1.7. Осуществление деятельности на территории Памятника природы, не противоречащей режиму особой охраны территории Памятника природы, установленному настоящим Положением, предварительно согласовывается с Учреждением, а также с исполнительным органом государственной власти Республики Крым, уполномоченным в области сохранения, использования,

популяризации и государственной охраны объектов культурного наследия. В случае несоответствия заявленной деятельности режиму особой охраны территории Памятника природы, установленному настоящим Положением, Учреждение отказывает в согласовании.

1.8. Оказание Учреждением платных услуг осуществляется в соответствии с действующим законодательством.

2. Границы Памятника природы

2.1. Памятник природы расположен в квартале 20 (выделы 1ч, 4ч, 6ч, 10ч, 11ч) Партизанского участкового лесничества Симферопольского лесничества в районе с. Левадки Симферопольского района.

Границы Памятника природы определены в приложении 1 к настоящему Положению.

Сведения о характерных точках границы Памятника природы указаны в приложении 2 к настоящему Положению.

2.2. Границы и особенности режима особой охраны Памятника природы учитываются при разработке лесохозяйственных регламентов и проектов освоения лесов, подготовке документов территориального планирования, проведении инвентаризации земель.

2.3. Сведения о границах Памятника природы внесены в Единый государственный реестр недвижимости (учетный номер 90.12.2.75).

3. Цель создания и задачи Памятника природы

3.1. Памятник природы создан с целью охраны и сохранения в природном состоянии ценной в научном, эстетическом отношении одной из самых больших карстовых полостей в Крымском предгорье (длина 310 м), разделенной глыбовыми завалами на 3 этажа, соединенными многочисленными вертикальными колодцами.

3.2. Основными задачами Памятника природы являются:

охрана и сохранение в природном состоянии самой протяженной карстовой полости в Крымском предгорье;

сохранение объектов культурного наследия «Укрепления «Городище «Змеиное», «Святылище в пещере «Змеиная»;

осуществление разрешенной рекреационной деятельности при соблюдении установленного режима особой охраны;

экологическое просвещение;

осуществление экологического мониторинга;

проведение научных исследований.

4. Режим особой охраны территории Памятника природы

4.1. На территории Памятника природы запрещается любая деятельность, которая может нанести ущерб природным комплексам и объектам растительного и животного мира, культурно-историческим объектам и которая противоречит его целям и задачам, в том числе:

- 1) строительство объектов капитального строительства;
- 2) размещение объектов некапитального строительства, а также строительство линейных объектов, не связанных с выполнением задач, возложенных на Памятник природы;
- 3) засорение и загрязнение территории Памятника природы;
- 4) пускание палов, выжигание растительности;
- 5) пользование недрами, за исключением использования подземных вод и родникового стока на территории Памятника природы, которые используются для целей питьевого и хозяйственно-бытового водоснабжения, при условии отсутствия негативного влияния на природные комплексы и объекты Памятника природы, при наличии разрешительных документов в соответствии с законодательством Российской Федерации;
- 6) уничтожение и повреждение форм рельефа и геологических отслоений, сбор образцов горных пород и минералов, остатков ископаемой флоры и фауны (кроме сбора для научных целей в установленном законодательством порядке);
- 7) создание объектов размещения отходов производства и потребления, радиоактивных, химических, взрывчатых, токсичных, отравляющих и ядовитых веществ;
- 8) применение минеральных удобрений, химических средств защиты растений и стимуляторов роста без согласования в установленном законодательством порядке;
- 9) движение и стоянка всех видов транспортных средств (кроме транспорта Учреждения, экстренных, аварийных и надзорных служб, транспорта для проведения хозяйственных мероприятий, связанных с обеспечением функционирования Памятника природы), за исключением их движения по дорогам общего пользования и стоянки автотранспорта за пределами специально предусмотренных и оборудованных для этих целей мест;
- 10) организация лагерей, мест отдыха, разведение костров, пользование открытыми источниками огня, установка палаток;
- 11) уничтожение или повреждение деревьев, кустарников, травянистой растительности;
- 12) сенокошение и распашка земель;
- 13) осуществление заготовки и сбора недревесных лесных ресурсов, дикорастущих плодов, ягод, орехов, грибов, других пригодных для употребления в пищу лесных ресурсов, лекарственных растений, лесной подстилки, древесных соков, технического сырья, второстепенных лесных материалов (пней, луба, коры, почек, хвои и др.), за исключением заготовки гражданами таких ресурсов для собственных нужд;

14) проведение рубок, за исключением выборочных рубок, осуществляемых при уходе за лесами, вырубке погибших и поврежденных лесных насаждений, ликвидации последствий стихийных бедствий, расчистке экскурсионных экологических маршрутов, дорог, просек для существующих линейных объектов (в том числе в случае их реконструкции), а также в целях обеспечения противопожарной безопасности, которые проводятся в соответствии с нормативными правовыми актами Российской Федерации и Республики Крым;

15) уничтожение, добыча и отлов объектов животного мира, за исключением случаев, предусмотренных настоящим Положением;

16) разорение гнезд, нор, сбор яиц и пуха, кроме сбора в научных целях, который проводится в соответствии с требованиями действующего законодательства;

17) обустройство загонов и птичников, прогон, проход и выпас сельскохозяйственных животных;

18) нанесение самовольных надписей и знаков;

19) проведение промысловой охоты;

20) нахождение с огнестрельным, пневматическим и охотничьим оружием, за исключением лиц, осуществляющих государственный контроль и надзор, а также лиц, проводящих оперативно-розыскные мероприятия, и случаев, предусмотренных настоящим Положением;

21) нахождение с метательным оружием, капканами и другими орудиями охоты, а также с продукцией добывания объектов животного мира без соответствующих разрешений, предусмотренных действующим законодательством Российской Федерации и Республики Крым;

22) нахождение с собаками охотничьих пород, за исключением используемых при организации мероприятий по охране природных комплексов и объектов, а также при проведении оперативно-розыскных и аварийно-спасательных мероприятий, и случаев, предусмотренных настоящим Положением;

23) проведение в пределах Памятника природы археологических исследований без согласования в установленном законодательством порядке;

24) проведение мелиоративных и любых других работ, которые могут привести к изменению гидрологического и гидрохимического режимов;

25) уничтожение или повреждение информационных и охранных знаков.

4.2. На территории Памятника природы в установленном порядке разрешается:

1) осуществление Учреждением рекреационной и эколого-просветительской деятельности при соблюдении режима особой охраны Памятника природы;

2) проведение научных исследований, использование природных ресурсов в научно-исследовательских целях, не разрушающих окружающую среду и не истощающих биологические ресурсы;

3) размещение объектов некапитального строительства, а также

строительство линейных объектов, связанных с выполнением задач, возложенных на Памятник природы, проведение капитального ремонта и реконструкции существующих линейных объектов в соответствии с действующим законодательством;

4) осуществление противопожарных мероприятий;

5) восстановительные работы и осуществление мероприятий по предотвращению изменений природных комплексов Памятника природы в результате негативного антропогенного влияния или стихийного бедствия;

6) выполнение уборки аварийных деревьев, а также уборки неликвидной древесины в установленном законом порядке;

7) проведение любительской и спортивной охоты, а также охоты в целях регулирования численности охотничьих ресурсов, осуществления научно-исследовательской деятельности.

8) иная деятельность, не противоречащая целям и задачам Памятника природы.

4.3. Юридические лица, индивидуальные предприниматели, заключившие охотхозяйственные соглашения, имеют право осуществлять деятельность в сфере охотничьего хозяйства на территории охотничьих угодий, входящих в границы Памятника природы, в соответствии с требованиями Федерального закона от 24 июля 2009 года № 209-ФЗ «Об охоте и о сохранении охотничьих ресурсов и о внесении изменений в отдельные законодательные акты Российской Федерации» и принятых в соответствии с ним нормативных правовых актов.

Деятельность, связанная с поиском, отслеживанием, преследованием охотничьих ресурсов, их добычей, первичной переработкой и транспортировкой на территории охотничьих угодий Республики Крым, расположенных в границах Памятника природы, осуществляется на основании разрешений на добычу охотничьих ресурсов, выдаваемых в установленном законом порядке, и при условии соблюдения ограничений охоты, установленных Правилами охоты, утвержденными приказом Министерства природных ресурсов и экологии Российской Федерации от 24 июля 2020 года № 477 «Об утверждении Правил охоты», а также ограничений охоты, введенных в установленном порядке руководителем высшего исполнительного органа государственной власти Республики Крым.

5. Виды разрешенного использования земельных участков на территории Памятника природы

5.1. Согласно приказу Министерства экономического развития Российской Федерации от 1 сентября 2014 года № 540 «Об утверждении классификатора видов разрешенного использования земельных участков» допускаются следующие виды разрешенного использования земельного участка на территории Памятника природы:

основные виды разрешенного использования:

охрана природных территорий (9.1);

заготовка лесных ресурсов (10.3).

Вспомогательные виды разрешенного использования:

обеспечение научной деятельности (3.9), кроме размещения объектов капитального строительства;

природно-познавательный туризм (5.2), кроме размещения объектов капитального строительства;

историко-культурная деятельность (9.3).

6. Организация охраны территории Памятника природы

6.1. Государственный надзор в области охраны и использования особо охраняемых природных территорий осуществляется Минприроды Крыма при осуществлении регионального государственного экологического надзора в соответствии с законодательством Российской Федерации, Республики Крым в порядке, установленном Советом министров Республики Крым.

6.2. Охрана территории Памятника природы, его природных комплексов и объектов обеспечивается Учреждением. Охрана объектов культурного наследия, расположенных на территории Памятника природы, обеспечивается исполнительным органом государственной власти Республики Крым, уполномоченным в области сохранения, использования, популяризации и государственной охраны объектов культурного наследия.


6.3. Ответственность за нарушение режима Памятника природы устанавливается в соответствии с законодательством Российской Федерации и Республики Крым.

6.4. Посетители Памятника природы, а также правообладатели земельных участков, которые расположены в границах Памятника природы, обязаны соблюдать установленный режим особой охраны Памятника природы и несут за его нарушение административную, уголовную и иную установленную законом ответственность.

6.5. Вред, причиненный природному объекту и его комплексам, подлежит возмещению в соответствии с утвержденными в установленном порядке таксами и методиками исчисления размера ущерба, а при их отсутствии - по фактическим затратам на их восстановление.

Приложение 1
к Положению
о памятнике природы
регионального значения
Республики Крым
«Змеинная пещера»

**Границы памятника природы регионального значения
Республики Крым «Змеинная пещера»**



Приложение 2
к Положению
о памятнике природы
регионального значения
Республики Крым
«Змеиная пещера»

**Сведения о характерных точках границы памятника природы
регионального значения Республики Крым «Змеиная пещера»**

Система координат СК-63, система высот - Балтийская, 1977 г.

№ характерных точек границы	Координаты, м	
	X	Y
1	4960208.83	5186570.65
2	4960297.15	5186591.00
3	4960272.38	5186698.51
4	4960184.05	5186678.16
1	4960208.83	5186570.65

Приложение 43
к постановлению
Совета министров Республики Крым
от «02» октября 2018 года № 480
(в редакции постановления
Совета министров Республики Крым
от «15» апреля 2021 года № 229)

ПОЛОЖЕНИЕ
О ПАМЯТНИКЕ ПРИРОДЫ РЕГИОНАЛЬНОГО ЗНАЧЕНИЯ
РЕСПУБЛИКИ КРЫМ
«КУЧУК-ЛАМБАТСКИЙ КАМЕННЫЙ ХАОС»

1. Общие положения

1.1. Памятник природы регионального значения Республики Крым «Кучук-Ламбатский каменный хаос» (далее - Памятник природы) в соответствии с распоряжением Совета министров Республики Крым от 05 февраля 2015 года № 69-р «Об утверждении Перечня особо охраняемых природных территорий регионального значения Республики Крым» является особо охраняемой природной территорией.

1.2. Памятник природы создан без ограничения срока действия.

1.3. Памятник природы находится в ведении Министерства экологии и природных ресурсов Республики Крым (далее - Минприроды Крыма).

1.4. Управление Памятником природы, оказание рекреационных услуг и услуг по обеспечению функционирования Памятника природы, а также выполнение мероприятий по сохранению биологического разнообразия и поддержанию в естественном состоянии природных комплексов и объектов на территории Памятника природы осуществляется Государственным автономным учреждением Республики Крым «Управление особо охраняемыми природными территориями Республики Крым» (далее - Учреждение).

1.5. Осуществление деятельности на территории Памятника природы, не противоречащей режиму особой охраны территории Памятника природы, установленному настоящим Положением, предварительно согласовывается с Учреждением.

1.6. Памятник природы образован без изъятия земельных участков у его правообладателей.

Правообладатели земельных участков, на которых в том числе находится Памятник природы, принимают на себя обязательства по обеспечению режима особой охраны Памятника природы.

Ограничение прав правообладателей земельных участков в целях соблюдения режима памятника природы устанавливается в соответствии с федеральным законодательством.

1.7. Общая площадь территории Памятника природы составляет 5 га.

1.8. Оказание Учреждением платных услуг осуществляется в соответствии с действующим законодательством.

2. Границы Памятника природы

2.1. Памятник природы расположен в с. Кипарисное городского округа Алушта Республики Крым.

Границы Памятника природы определены в приложении 1 к настоящему Положению.

Сведения о характерных точках границы Памятника природы указаны в приложении 2 к настоящему Положению.

2.2. Границы и особенности режима особой охраны Памятника природы учитываются при подготовке документов территориального планирования, проведении инвентаризации земель.

2.3. Сведения о границах Памятника природы внесены в Единый государственный реестр недвижимости (учетный номер 90.15.2.61).

3. Цель создания и задачи Памятника природы

3.1. Памятник природы создан с целью охраны и сохранения в природном состоянии ценного в научном, эстетическом отношении уникального нагромождения каменных глыб, являющихся эталоном динамики рельефа.

3.2. Основными задачами Памятника природы являются:
охрана и сохранение в природном состоянии Памятника природы;
осуществление разрешенной рекреационной деятельности при соблюдении установленного режима особой охраны;
экологическое просвещение;
осуществление экологического мониторинга;
проведение научных исследований.

4. Режим особой охраны территории Памятника природы

4.1. На территории Памятника природы запрещается любая деятельность, которая может нанести ущерб природным комплексам и объектам растительного и животного мира, культурно-историческим объектам и которая противоречит его целям и задачам, в том числе:

- 1) строительство объектов капитального строительства;
- 2) размещение объектов некапитального строительства, а также строительство линейных объектов, не связанных с выполнением задач, возложенных на Памятник природы;
- 3) засорение и загрязнение территории Памятника природы;
- 4) пускание палов, выжигание растительности;
- 5) пользование недрами, за исключением использования подземных вод и

родникового стока на территории Памятника природы, которые используются для целей питьевого и хозяйственно-бытового водоснабжения, при условии отсутствия негативного влияния на природные комплексы и объекты Памятника природы, при наличии разрешительных документов в соответствии с законодательством Российской Федерации;

6) уничтожение и повреждение форм рельефа и геологических отслоений, сбор образцов горных пород и минералов, остатков ископаемой флоры и фауны (кроме сбора для научных целей в установленном законодательством порядке);

7) создание объектов размещения отходов производства и потребления, радиоактивных, химических, взрывчатых, токсичных, отравляющих и ядовитых веществ;

8) применение минеральных удобрений, химических средств защиты растений и стимуляторов роста без согласования в установленном законодательством порядке;

9) движение и стоянка всех видов транспортных средств (кроме транспорта Учреждения, экстренных, аварийных и надзорных служб, транспорта для проведения хозяйственных мероприятий, связанных с обеспечением функционирования Памятника природы), за исключением их движения по дорогам общего пользования и стоянки автотранспорта за пределами специально предусмотренных и оборудованных для этих целей мест;

10) организация лагерей, мест отдыха, разведение костров, пользование открытыми источниками огня, установка палаток;

11) уничтожение или повреждение деревьев, кустарников, травянистой растительности;

12) проведение рубок;

13) сенокошение и распашка земель;

14) осуществление заготовки и сбора недревесных лесных ресурсов, дикорастущих плодов, ягод, орехов, грибов, других пригодных для употребления в пищу лесных ресурсов, лекарственных растений, лесной подстилки, древесных соков, технического сырья, второстепенных лесных материалов (пней, луба, коры, почек, хвои и др.), за исключением заготовки гражданами таких ресурсов для собственных нужд;

15) уничтожение, добыча и отлов объектов животного мира, за исключением случаев, предусмотренных настоящим Положением;

16) разорение гнезд, нор, сбор яиц и пуха, кроме сбора в научных целях, который проводится в соответствии с требованиями действующего законодательства и по согласованию с уполномоченными органами;

17) обустройство загонов и птичников, прогон, проход и выпас сельскохозяйственных животных;

18) проведение промысловой охоты;

19) нахождение с огнестрельным, пневматическим и охотничьим оружием, за исключением лиц, осуществляющих государственный контроль и надзор, охоту в установленном законом порядке, а также лиц, проводящих оперативно-розыскные мероприятия и случаев, предусмотренных настоящим Положением;

20) нахождение с метательным оружием, капканами и другими орудиями охоты, а также с продукцией добывания объектов животного мира без соответствующих разрешений, предусмотренных действующим законодательством Российской Федерации и Республики Крым;

21) нахождение с собаками охотничьих пород, за исключением используемых при организации мероприятий по охране природных комплексов и объектов, а также при проведении оперативно-розыскных и аварийно-спасательных мероприятий, и случаев, предусмотренных настоящим Положением;

22) нанесение самовольных надписей и знаков;

23) проведение в пределах Памятника природы археологических исследований без согласования в установленном законодательством порядке;

24) проведение мелиоративных и любых других работ, которые могут привести к изменению гидрологического и гидрохимического режимов;

25) уничтожение или повреждение информационных и охранных знаков.

4.2. На территории Памятника природы в установленном порядке разрешается:

1) осуществление Учреждением рекреационной и эколого-просветительской деятельности при соблюдении режима особой охраны Памятника природы;

2) проведение научных исследований, использование природных ресурсов в научно-исследовательских целях, не разрушающих окружающую среду и не истощающих биологические ресурсы;

3) размещение объектов некапитального строительства, а также строительство линейных объектов, связанных с выполнением задач, возложенных на Памятник природы, проведение капитального ремонта и реконструкции существующих линейных объектов в соответствии с действующим законодательством;

4) осуществление противопожарных мероприятий;

5) восстановительные работы и осуществление мероприятий по предотвращению изменений природных комплексов Памятника природы в результате негативного антропогенного влияния или стихийного бедствия;

6) выполнение уборки аварийных деревьев, а также уборки неликвидной древесины в установленном законом порядке;

7) проведение любительской и спортивной охоты, а также охоты в целях регулирования численности охотничьих ресурсов, осуществления научно-исследовательской деятельности.

8) иная деятельность, не противоречащая целям и задачам Памятника природы.

4.3. Юридические лица, индивидуальные предприниматели, заключившие охотхозяйственные соглашения, имеют право осуществлять деятельность в сфере охотничьего хозяйства на территории охотничьих угодий, входящих в границы Памятника природы, в соответствии с требованиями Федерального закона от 24 июля 2009 года № 209-ФЗ «Об охоте и о сохранении охотничьих

ресурсов и о внесении изменений в отдельные законодательные акты Российской Федерации» и принятых в соответствии с ним нормативных правовых актов.

Деятельность, связанная с поиском, выслеживанием, преследованием охотничьих ресурсов, их добычей, первичной переработкой и транспортировкой на территории охотничьих угодий Республики Крым, расположенных в границах Памятника природы, осуществляется на основании разрешений на добычу охотничьих ресурсов, выдаваемых в установленном законом порядке, и при условии соблюдения ограничений охоты, установленных Правилами охоты, утвержденными приказом Министерства природных ресурсов и экологии Российской Федерации от 24 июля 2020 года № 477 «Об утверждении Правил охоты», а также ограничений охоты, введенных в установленном порядке руководителем высшего исполнительного органа государственной власти Республики Крым.

5. Виды разрешенного использования земельных участков на территории Памятника природы

5.1. Согласно приказу Министерства экономического развития Российской Федерации от 01 сентября 2014 года № 540 «Об утверждении классификатора видов разрешенного использования земельных участков» земельного участка на территории Памятника природы допускаются следующие виды разрешенного использования:

основной вид разрешенного использования:

охрана природных территорий (9.1).

Вспомогательные виды разрешенного использования:

обеспечение научной деятельности (3.9), кроме размещения объектов капитального строительства;

природно-познавательный туризм (5.2);

историко-культурная деятельность (9.3);

трубопроводный транспорт (7.5), кроме размещения объектов капитального строительства.

Для земельных участков с кадастровыми номерами 90:15:051101:10, 90:15:051101:7:

основные виды разрешенного использования:

охрана природных территорий (9.1),

гостиничное обслуживание (4.7) кроме размещения объектов капитального строительства.

Вспомогательные виды разрешенного использования:

обеспечение научной деятельности (3.9), кроме размещения объектов капитального строительства;

историко-культурная деятельность (9.3).

6. Организация охраны территории Памятника природы

6.1. Государственный надзор в области охраны и использования особо охраняемых природных территорий осуществляется Минприроды Крыма при осуществлении регионального государственного экологического надзора в соответствии с законодательством Российской Федерации, Республики Крым в порядке, установленном Советом министров Республики Крым.

6.2. Охрана территории Памятника природы, его природных комплексов и объектов обеспечивается Учреждением.


6.3. Ответственность за нарушение режима Памятника природы устанавливается в соответствии с законодательством Российской Федерации и Республики Крым.

6.4. Посетители Памятника природы, а также правообладатели земельных участков, которые расположены в границах Памятника природы, обязаны соблюдать установленный режим особой охраны Памятника природы и несут за его нарушение административную, уголовную и иную установленную законом ответственность.

6.5. Вред, причиненный природным объектам и комплексам в границах Памятника природы, подлежит возмещению в соответствии с утвержденными в установленном порядке таксами и методиками исчисления размера ущерба, а при их отсутствии - по фактическим затратам на их восстановление.

Приложение 1
к Положению
о памятнике природы
регионального значения
Республики Крым
«Кучук-Ламбатский каменный
хаос»

**Границы памятника природы регионального значения
Республики Крым «Кучук-Ламбатский каменный хаос»**



Приложение 2
к Положению
о памятнике природы
регионального значения
Республики Крым «Кучук-
Ламбатский каменный
хаос»

**Сведения о характерных точках границы памятника природы
регионального значения Республики Крым
«Кучук-Ламбатский каменный хаос»**

Система координат СК-63, система высот - Балтийская, 1977 г.

№ характерных точек границы	Координаты, м	
	X	Y
1	4932253.77	5210349.55
2	4932250.18	5210356.82
3	4932227.58	5210409.35
4	4932205.32	5210466.27
5	4932197.47	5210510.74
6	4932194.56	5210533.11
7	4932195.02	5210540.37
8	4932197.12	5210557.24
9	4932202.32	5210559.80
10	4932194.16	5210576.99
11	4932171.75	5210591.42
12	4932146.16	5210603.00
13	4932131.74	5210609.81
14	4932116.54	5210607.81
15	4932099.33	5210602.20
16	4932082.93	5210598.23

17	4932068.12	5210599.44
18	4932060.76	5210594.43
19	4932050.74	5210607.77
20	4932040.78	5210623.04
21	4932036.12	5210600.64
22	4932043.46	5210575.53
23	4932061.26	5210517.05
24	4932088.95	5210385.22
25	4932105.80	5210344.29
26	4932200.62	5210326.60
1	4932253.77	5210349.55
Контур № 1		
27	4932148.18	5209984.89
28	4932159.12	5210004.27
29	4932106.91	5210021.55
30	4932085.62	5210033.98
31	4932050.77	5210009.05
32	4932010.93	5209959.20
33	4932016.74	5209929.06
34	4932036.24	5209910.04
35	4932083.38	5209902.09
36	4932124.12	5209903.36
37	4932124.12	5209903.36
38	4932118.89	5209934.85
39	4932117.20	5209947.03
40	4932129.29	5209963.74

41	4932140.47	5209979.64
27	4932148.18	5209984.89

Приложение 44
к постановлению
Совета министров Республики Крым
от «02» октября 2018 года № 480
(в редакции постановления
Совета министров Республики Крым
от «15» апреля 2021 года № 229

ПОЛОЖЕНИЕ
О ПАМЯТНИКЕ ПРИРОДЫ РЕГИОНАЛЬНОГО ЗНАЧЕНИЯ
РЕСПУБЛИКИ КРЫМ
«УЧАСТОК ПОБЕРЕЖЬЯ МЕЖДУ С. СОЛНЕЧНОГОРСКОЕ
И С. МАЛОРЕЧЕНСКОЕ»

1. Общие положения

1.1. Памятник природы регионального значения Республики Крым «Участок побережья между с. Солнечногорское и с. Малореченское» (далее - Памятник природы) в соответствии с распоряжением Совета министров Республики Крым от 05 февраля 2015 года № 69-р «Об утверждении Перечня особо охраняемых природных территорий регионального значения Республики Крым» является особо охраняемой природной территорией.

1.2. Памятник природы создан без ограничения срока действия.

1.3. Памятник природы находится в ведении Министерства экологии и природных ресурсов Республики Крым (далее - Минприроды Крыма).

1.4. Управление Памятником природы, оказание рекреационных услуг и услуг по обеспечению функционирования Памятника природы, а также выполнение мероприятий по сохранению биологического разнообразия и поддержанию в естественном состоянии природных комплексов и объектов на территории Памятника природы осуществляется Государственным автономным учреждением Республики Крым «Управление особо охраняемыми природными территориями Республики Крым» (далее - Учреждение).

1.5. Осуществление деятельности на территории Памятника природы, не противоречащей режиму особой охраны территории Памятника природы, установленному настоящим Положением, предварительно согласовывается с Учреждением.

1.6. Памятник природы образован без изъятия земельных участков у его правообладателей.

Правообладатели земельных участков, на которых в том числе находится Памятник природы, принимают на себя обязательства по обеспечению режима особой охраны Памятника природы.

Ограничение прав правообладателей земельных участков в целях соблюдения режима памятника природы устанавливается в соответствии с федеральным законодательством.

1.7. Общая площадь территории Памятника природы составляет 5 га.

1.8. Оказание Учреждением платных услуг осуществляется в соответствии с действующим законодательством.

2. Границы Памятника природы

2.1. Памятник природы расположен в районе с. Солнечногорское и с. Малореченское городского округа Алушта Республики Крым.

Границы Памятника природы определены в приложении 1 к настоящему Положению.

Сведения о характерных точках границы Памятника природы указаны в приложении 2 к настоящему Положению.

2.2. Границы и особенности режима особой охраны Памятника природы учитываются при подготовке документов территориального планирования, проведении инвентаризации земель.

2.3. Сведения о границах Памятника природы внесены в Единый государственный реестр недвижимости (учетный номер 90.15.2.60).

3. Цель создания и задачи Памятника природы

3.1. Памятник природы создан с целью охраны и сохранения в природном состоянии ценного в научном, эстетическом отношении участка отложений, обнажившихся в береговом обрыве и частично затопленных морем вследствие абразии с костными останками древних животных, обитавших в Крыму.

3.2. Основными задачами Памятника природы являются:
охрана и сохранение в природном состоянии Памятника природы;
осуществление разрешенной рекреационной деятельности при соблюдении установленного режима особой охраны;
экологическое просвещение;
осуществление экологического мониторинга;
проведение научных исследований.

4. Режим особой охраны территории Памятника природы

4.1. На территории Памятника природы запрещается любая деятельность, которая может нанести ущерб природным комплексам и объектам растительного и животного мира, культурно-историческим объектам и которая противоречит его целям и задачам, в том числе:

1) строительство объектов капитального строительства;

2) размещение объектов некапитального строительства, а также строительство линейных объектов, не связанных с выполнением задач, возложенных на Памятник природы;

3) засорение и загрязнение территории Памятника природы;

4) пускание палов, выжигание растительности;

5) пользование недрами, за исключением использования подземных вод и родникового стока на территории Памятника природы, которые используются для целей питьевого и хозяйственно-бытового водоснабжения, при условии отсутствия негативного влияния на природные комплексы и объекты Памятника природы, при наличии разрешительных документов в соответствии с законодательством Российской Федерации;

6) уничтожение и повреждение форм рельефа и геологических отслоений, сбор образцов горных пород и минералов, остатков ископаемой флоры и фауны (кроме сбора для научных целей в установленном законодательством порядке;

7) создание объектов размещения отходов производства и потребления, радиоактивных, химических, взрывчатых, токсичных, отравляющих и ядовитых веществ;

8) применение минеральных удобрений, химических средств защиты растений и стимуляторов роста без согласования в установленном законодательством порядке;

9) движение и стоянка всех видов транспортных средств (кроме транспорта Учреждения, экстренных, аварийных и надзорных служб, транспорта для проведения хозяйственных мероприятий, связанных с обеспечением функционирования Памятника природы), за исключением их движения по дорогам общего пользования и стоянки автотранспорта за пределами специально предусмотренных и оборудованных для этих целей мест;

10) организация лагерей, мест отдыха, разведение костров, пользование открытыми источниками огня, установка палаток;

11) уничтожение или повреждение деревьев, кустарников, травянистой растительности;

12) сенокошение и распашка земель;

13) осуществление заготовки и сбора недревесных лесных ресурсов, дикорастущих плодов, ягод, орехов, грибов, других пригодных для употребления в пищу лесных ресурсов, лекарственных растений, лесной подстилки, древесных соков, технического сырья, второстепенных лесных материалов (пней, луба, коры, почек, хвои и др.), за исключением заготовки гражданами таких ресурсов для собственных нужд;

14) уничтожение, добыча и отлов объектов животного мира;

15) разорение гнезд, нор, сбор яиц и пуха, кроме сбора в научных целях, который проводится в соответствии с требованиями действующего законодательства и по согласованию с уполномоченными органами;

16) обустройство загонов и птичников, прогон, проход и выпас сельскохозяйственных животных;

17) проведение всех видов охоты;

18) нахождение с огнестрельным, пневматическим и охотничьим оружием, за исключением лиц, осуществляющих государственный контроль и надзор, а также лиц, проводящих оперативно-розыскные мероприятия;

19) нахождение с метательным оружием, капканами и другими орудиями охоты, а также с продукцией добывания объектов животного мира без соответствующих разрешений, предусмотренных действующим законодательством Российской Федерации и Республики Крым;

20) нахождение с собаками охотничьих пород, за исключением используемых при организации мероприятий по охране природных комплексов и объектов, а также при проведении оперативно-розыскных и аварийно-спасательных мероприятий;

21) нанесение самовольных надписей и знаков;

22) проведение в пределах Памятника природы археологических исследований без согласования в установленном законодательством порядке;

23) проведение мелиоративных и любых других работ, которые могут привести к изменению гидрологического и гидрохимического режимов;

24) уничтожение или повреждение информационных и охранных знаков.

4.2. На территории Памятника природы в установленном порядке разрешается:

1) осуществление Учреждением рекреационной и эколого-просветительской деятельности при соблюдении режима особой охраны Памятника природы;

2) проведение научных исследований, использование природных ресурсов в научно-исследовательских целях, не разрушающих окружающую среду и не истощающих биологические;

3) размещение объектов некапитального строительства, а также строительство линейных объектов, связанных с выполнением задач, возложенных на Памятник природы, проведение капитального ремонта существующих объектов капитального строительства, проведение капитального ремонта и реконструкции существующих линейных объектов;

4) осуществление противопожарных мероприятий;

5) восстановительные работы и осуществление мероприятий по предотвращению изменений природных комплексов Памятника природы в результате негативного антропогенного влияния или стихийного бедствия;

6) иная деятельность, не противоречащая целям и задачам Памятника природы.

5. Виды разрешенного использования земельных участков на территории Памятника природы

5.1. Согласно приказу Министерства экономического развития Российской Федерации от 01 сентября 2014 года № 540 «Об утверждении классификатора видов разрешенного использования земельных участков» на земельных участках, в том числе с кадастровыми номерами: 90:15:060101:32,

90:15:060101:298, 90:15:060101:104 на территории памятника природы допускаются следующие виды разрешенного использования:

основной вид разрешенного использования:

охрана природных территорий (9.1).

Вспомогательные виды разрешенного использования:

обеспечение научной деятельности (3.9), кроме размещения объектов капитального строительства;

природно-познавательный туризм (5.2), кроме размещения объектов капитального строительства;

историко-культурная деятельность (9.3).

С кадастровым номером 90:15:060101:170:

основные виды разрешенного использования:

охрана природных территорий (9.1);

общественное питание (4.6), кроме размещения объектов капитального строительства.

Вспомогательные виды разрешенного использования:

обеспечение научной деятельности (3.9), кроме размещения объектов капитального строительства;

историко-культурная деятельность (9.3).

6. Организация охраны территории Памятника природы

6.1. Государственный надзор в области охраны и использования особо охраняемых природных территорий осуществляется Минприроды Крыма при осуществлении регионального государственного экологического надзора в соответствии с законодательством Российской Федерации, Республики Крым в порядке, установленном Советом министров Республики Крым.

6.2. Охрана территории Памятника природы, его природных комплексов и объектов обеспечивается Учреждением.

6.3. Ответственность за нарушение режима Памятника природы устанавливается в соответствии с законодательством Российской Федерации и Республики Крым.

6.4. Посетители Памятника природы, а также правообладатели земельных участков, которые расположены в границах Памятника природы, обязаны соблюдать установленный режим особой охраны Памятника природы и несут за его нарушение административную, уголовную и иную установленную законом ответственность.

6.5. Вред, причиненный природным объектам и комплексам в границах Памятника природы, подлежит возмещению в соответствии с утвержденными в установленном порядке таксами и методиками исчисления размера ущерба, а при их отсутствии - по фактическим затратам на их восстановление.

Приложение 1
к Положению
о памятнике природы
регионального значения
Республики Крым «Участок
побережья между
с. Солнечногорское
и с. Малореченское»

**Границы памятника природы регионального значения Республики Крым
«Участок побережья между с. Солнечногорское и с. Малореченское»**



Приложение 1
к Положению
о памятнике природы
регионального значения
Республики Крым «Участок
побережья между
с. Солнечногорское
и с. Малореченское

**Сведения о характерных точках границы памятника природы
регионального значения Республики Крым «Участок побережья
между с. Солнечногорское и с. Малореченское»**

Система координат СК-63, система высот - Балтийская, 1977 г.

№ характерных точек границы	Координаты, м	
	X	Y
1	4948839.08	5225007.36
2	4948858.59	5225034.74
3	4948906.92	5225133.20
4	4948920.40	5225153.00
5	4948925.37	5225160.21
6	4948931.19	5225169.94
7	4948937.80	5225188.73
8	4948944.40	5225215.84
9	4948946.55	5225224.22
10	4948949.39	5225235.25
11	4948958.18	5225261.66
12	4948961.36	5225266.55
13	4948965.72	5225285.51
14	4948960.58	5225302.93
15	4948956.53	5225331.35

16	4948953.47	5225340.41
17	4948950.51	5225353.08
18	4948925.75	5225419.47
19	4948925.40	5225418.12
20	4948923.68	5225414.33
21	4948913.14	5225415.13
22	4948915.52	5225409.92
23	4948915.84	5225402.59
24	4948919.26	5225399.12
25	4948909.89	5225373.55
26	4948903.28	5225361.11
27	4948885.68	5225335.50
28	4948868.97	5225293.38
29	4948867.23	5225267.73
30	4948866.23	5225218.00
31	4948847.91	5225181.92
32	4948801.69	5225122.66
33	4948782.12	5225098.00
34	4948738.94	5225069.72
35	4948722.27	5225049.72
36	4948704.29	5225032.17
37	4948690.47	5224992.94
38	4948689.14	5224989.09
39	4948669.94	5224953.02
40	4948669.00	5224914.78
41	4948709.41	5224906.58

42	4948731.16	5224868.79
43	4948759.81	5224901.68
44	4948770.54	5224914.00
45	4948783.68	5224929.08
46	4948793.42	5224940.26
47	4948810.60	5224959.99
48	4948806.81	5224975.79
49	4948818.72	5224994.32
50	4948826.88	5224996.57
1	4948839.08	5225007.36

Приложение 45
к постановлению
Совета министров Республики Крым
от «02» октября 2018 года № 480
(в редакции постановления
Совета министров Республики Крым
от «15» апреля 2021 года № 229)

ПОЛОЖЕНИЕ
О ПАМЯТНИКЕ ПРИРОДЫ РЕГИОНАЛЬНОГО ЗНАЧЕНИЯ
РЕСПУБЛИКИ КРЫМ
«ПЕЩЕРА СЮНДЮРЛЮ»

1. Общие положения

1.1. Памятник природы регионального значения Республики Крым «Пещера Сюндюрлю» (далее - Памятник природы) в соответствии с распоряжением Совета министров Республики Крым от 05 февраля 2015 года № 69-р «Об утверждении Перечня особо охраняемых природных территорий регионального значения Республики Крым» является особо охраняемой природной территорией.

1.2. В пределах Памятника природы в соответствии с постановлением Совета министров Республики Крым от 24 января 2017 года № 17 «Об отнесении объектов культурного наследия к объектам культурного наследия регионального значения и выявленным объектам культурного наследия» располагается выявленный объект культурного наследия «Святылище в пещере Сюндюрлю».

1.3. В соответствии с решением исполнительного комитета Севастопольского городского совета от 21.12.1975 № 856 выявленный объект культурного наследия «Святылище в пещере Сюндюрлю» поставлен на государственный учет.

1.4. Памятник природы создан без ограничения срока действия.

1.3. Памятник природы находится в ведении Министерства экологии и природных ресурсов Республики Крым (далее - Минприроды Крыма).

1.4. Управление Памятником природы и оказание рекреационных услуг и услуг по обеспечению функционирования Памятника природы, а также выполнение мероприятий по сохранению биологического разнообразия и поддержанию в естественном состоянии природных комплексов и объектов на территории Памятника природы осуществляются Государственным автономным учреждением Республики Крым «Бахчисарайское лесное хозяйство» (далее - Учреждение).

1.5. Общая площадь территории Памятника природы составляет 1 га.

1.6. Осуществление деятельности на территории Памятника природы, не противоречащей режиму особой охраны территории Памятника природы,

установленному настоящим Положением, предварительно согласовывается с Учреждением, а также с исполнительным органом государственной власти Республики Крым, уполномоченным в области сохранения, использования, популяризации и государственной охраны объектов культурного наследия. В случае несоответствия заявленной деятельности режиму особой охраны территории Памятника природы, установленному настоящим Положением, Учреждение отказывает в согласовании.

1.7. Оказание Учреждением платных услуг осуществляется в соответствии с действующим законодательством.

2. Границы Памятника природы

2.1. Памятник природы расположен на северном склоне хребта Сюдюрлю - одного из отрогов Ай-Петринского нагорья, в квартале 78 (выделы 15ч, 18ч) Куйбышевского участкового лесничества Куйбышевского лесничества, в районе с. Поляна Бахчисарайского района Республики Крым.

Границы Памятника природы определены в приложении 1 к настоящему Положению.

Сведения о характерных точках границы Памятника природы указаны в приложении 2 к настоящему Положению.

2.2. Границы и особенности режима особой охраны Памятника природы учитываются при разработке лесохозяйственных регламентов и проектов освоения лесов, подготовке документов территориального планирования, проведении инвентаризации земель.

2.3. Сведения о границах Памятника природы внесены в Единый государственный реестр недвижимости (учетный номер 90.01.2.28).

3. Цель создания и задачи Памятника природы

3.1. Памятник природы создан с целью охраны и сохранения в природном состоянии ценной в научном, эстетическом отношении карстовой полости (175 м длиной/35 м глубиной).

3.2. Основными задачами Памятника природы являются:

охрана и сохранение в природном состоянии Памятника природы;

сохранение объекта культурного наследия «Святылище в пещере Сюдюрлю»;

осуществление разрешенной рекреационной деятельности при соблюдении установленного режима особой охраны;

экологическое просвещение;

осуществление экологического мониторинга;

проведение научных исследований.

4. Режим особой охраны территории Памятника природы

4.1. На территории Памятника природы запрещается любая деятельность, которая может нанести ущерб природным комплексам и объектам растительного и животного мира, культурно-историческим объектам и которая противоречит его целям и задачам, в том числе:

- 1) строительство объектов капитального строительства;
- 2) размещение объектов некапитального строительства, а также строительство линейных объектов, не связанных с выполнением задач, возложенных на Памятник природы;
- 3) пускание палов, выжигание растительности;
- 4) пользование недрами, за исключением использования подземных вод и родникового стока на территории Памятника природы, которые используются для целей питьевого и хозяйственно-бытового водоснабжения, при условии отсутствия негативного влияния на природные комплексы и объекты Памятника природы, при наличии разрешительных документов в соответствии с законодательством Российской Федерации;
- 5) уничтожение и повреждение форм рельефа, натечных образований и геологических отслоений, сбор образцов горных пород и минералов, остатков ископаемой флоры и фауны (кроме сбора для научных целей в установленном законодательством порядке);
- 6) засорение и загрязнение территории Памятника природы и выявленного объекта культурного наследия;
- 7) размещение скотомогильников, создание объектов размещения отходов и хранение радиоактивных, взрывчатых, токсичных, отравляющих и ядовитых веществ, отходов производства и потребления;
- 8) применение минеральных удобрений, химических средств защиты растений и стимуляторов роста без согласования в установленном законодательством порядке;
- 9) движение и стоянка транспортных средств (кроме транспорта Учреждения, экстренных, аварийных и надзорных служб, транспорта для проведения хозяйственных мероприятий, связанных с обеспечением функционирования Памятника природы и выявленного объекта культурного наследия и исполнением охотхозяйственных соглашений, заключенных в отношении охотничьих угодий), за исключением их движения по дорогам общего пользования и стоянки автотранспорта за пределами специально предусмотренных и оборудованных для этих целей мест;
- 10) организация лагерей, мест отдыха, стоянок автотранспорта, разведение костров, пользование открытыми источниками огня, установка палаток;
- 11) проведение рубок, за исключением выборочных рубок, осуществляемых при уходе за лесами, вырубке погибших и поврежденных лесных насаждений, ликвидации последствий стихийных бедствий, расчистке экскурсионных экологических маршрутов, дорог, просек для существующих линейных объектов (в том числе в случае их реконструкции), а также в целях

обеспечения противопожарной безопасности, которые проводятся в соответствии с нормативными правовыми актами Российской Федерации и Республики Крым;

12) уничтожение или повреждение деревьев, кустарников, травянистой растительности;

13) сенокосение и распашка земель;

14) осуществление заготовки и сбора недревесных лесных ресурсов, дикорастущих плодов, ягод, орехов, грибов, других пригодных для употребления в пищу лесных ресурсов, лекарственных растений, лесной подстилки, древесных соков, технического сырья, второстепенных лесных материалов (пней, луба, коры, почек, хвои и др.), за исключением заготовки гражданами таких ресурсов для собственных нужд;

15) разорение гнезд, нор, сбор яиц и пуха, кроме сбора в научных целях, который проводится в соответствии с требованиями действующего законодательства;

16) обустройство загонов и птичников, прогон, проход и выпас сельскохозяйственных животных;

17) уничтожение, добыча и отлов объектов животного мира, за исключением случаев, предусмотренных настоящим Положением;

18) проведение промысловой охоты;

19) нахождение с огнестрельным, пневматическим и охотничьим оружием, за исключением лиц, осуществляющих государственный контроль и надзор, а также лиц, проводящих оперативно-розыскные мероприятия, и случаев, предусмотренных настоящим Положением;

20) нахождение с метательным оружием, капканами и другими орудиями охоты, а также с продукцией добывания объектов животного мира без соответствующих разрешений, предусмотренных действующим законодательством Российской Федерации и Республики Крым;

21) нахождение с собаками охотничьих пород, за исключением используемых при организации мероприятий по охране природных комплексов и объектов, а также при проведении оперативно-розыскных и аварийно-спасательных мероприятий, и случаев, предусмотренных настоящим Положением;

22) нанесение самовольных надписей и знаков;

23) проведение в пределах Памятника природы и выявленного объекта культурного наследия археологических полевых работ и работ по сохранению объекта культурного наследия (консервация, ремонт, реставрация, приспособление объекта культурного наследия для современного использования) без разрешения, предусмотренного законодательством в сфере охраны объектов культурного наследия;

24) проведение мелиоративных и любых других работ, которые могут привести к изменению гидрологического и гидрохимического режима;

25) уничтожение или повреждение информационных и охранных знаков, шлагбаумов, элементов благоустройства.

4.2. На территории Памятника природы в установленном порядке разрешается:

1) осуществление Учреждением рекреационной и эколого-просветительской деятельности при соблюдении режима особой охраны Памятника природы и выявленного объекта культурного наследия и правил пожарной безопасности в лесах, а также деятельности по популяризации выявленных объектов культурного наследия;

2) проведение научных исследований и производственных практик, использование природных ресурсов в научно-исследовательских целях, не разрушающих окружающую среду и не истощающих биологические ресурсы;

3) размещение объектов некапитального строительства, а также строительство линейных объектов, связанных с выполнением задач, возложенных на Памятник природы, проведение капитального ремонта и реконструкции существующих линейных объектов в соответствии с действующим законодательством;

4) осуществление противопожарных мероприятий;

5) восстановительные работы и осуществление мероприятий по предотвращению изменений природных комплексов Памятника природы в результате негативного антропогенного влияния или стихийного бедствия;

6) выполнение уборки аварийных деревьев, а также уборки неликвидной древесины в установленном законом порядке;

7) проведение любительской и спортивной охоты, а также охоты в целях регулирования численности охотничьих ресурсов, осуществления научно-исследовательской деятельности;

8) иная деятельность, не противоречащая целям и задачам Памятника природы и выявленного объекта культурного наследия.

4.3. Юридические лица, индивидуальные предприниматели, заключившие охотхозяйственные соглашения, имеют право осуществлять деятельность в сфере охотничьего хозяйства на территории охотничьих угодий, входящих в границы Памятника природы, в соответствии с требованиями Федерального закона от 24 июля 2009 года № 209-ФЗ «Об охоте и о сохранении охотничьих ресурсов и о внесении изменений в отдельные законодательные акты Российской Федерации» и принятых в соответствии с ним нормативных правовых актов.

Деятельность, связанная с поиском, выслеживанием, преследованием охотничьих ресурсов, их добычей, первичной переработкой и транспортировкой на территории охотничьих угодий Республики Крым, расположенных в границах Памятника природы, осуществляется на основании разрешений на добычу охотничьих ресурсов, выдаваемых в установленном законом порядке, и при условии соблюдения ограничений охоты, установленных Правилами охоты, утвержденными приказом Министерства природных ресурсов и экологии Российской Федерации от 24 июля 2020 года № 477 «Об утверждении Правил охоты», а также ограничений охоты, введенных в установленном порядке руководителем высшего исполнительного органа государственной власти Республики Крым.

5. Виды разрешенного использования земельных участков на территории Памятника природы

5.1. Согласно приказу Министерства экономического развития Российской Федерации от 1 сентября 2014 года № 540 «Об утверждении классификатора видов разрешенного использования земельных участков» допускаются следующие виды разрешенного использования земельного участка на территории Памятника природы:

основные виды разрешенного использования:

охрана природных территорий (9.1);

заготовка лесных ресурсов (10.3).

Вспомогательные виды разрешенного использования:

обеспечение научной деятельности (3.9), кроме размещения объектов капитального строительства;

природно-познавательный туризм (5.2), кроме размещения объектов капитального строительства;

историко-культурная деятельность (9.3).

6. Организация охраны территории Памятника природы

6.1. Государственный надзор в области охраны и использования особо охраняемых природных территорий осуществляется Минприроды Крыма при осуществлении регионального государственного экологического надзора в соответствии с законодательством Российской Федерации, Республики Крым в порядке, установленном Советом министров Республики Крым.

6.2. Охрана территории Памятника природы, его природных комплексов и объектов обеспечивается Учреждением. Охрана объектов культурного наследия, расположенных на территории Памятника природы, обеспечивается исполнительным органом государственной власти Республики Крым, уполномоченным в области сохранения, использования, популяризации и государственной охраны объектов культурного наследия.

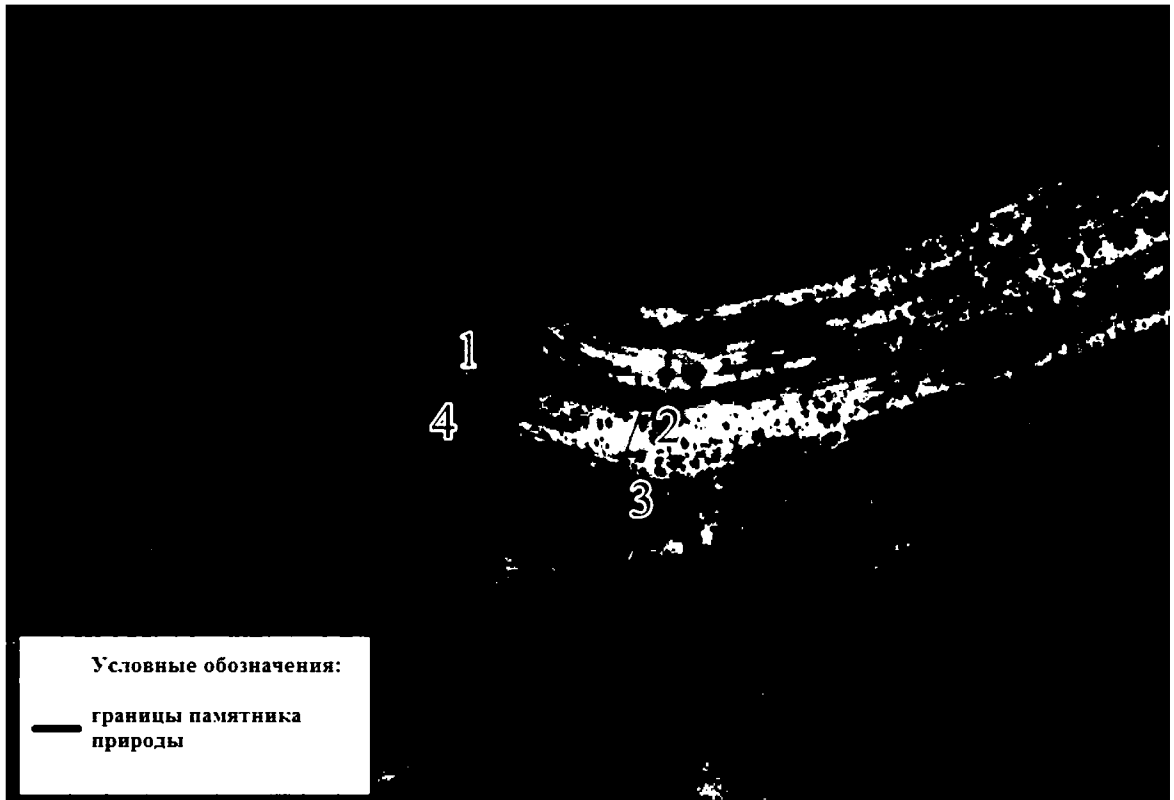
6.3. Ответственность за нарушение режима Памятника природы устанавливается в соответствии с законодательством Российской Федерации и Республики Крым.

6.4. Посетители Памятника природы, а также правообладатели земельных участков, которые расположены в границах Памятника природы, обязаны соблюдать установленный режим особой охраны Памятника природы и несут за его нарушение административную, уголовную и иную установленную законом ответственность.

6.5. Вред, причиненный природному объекту и его комплексам, подлежит возмещению в соответствии с утвержденными в установленном порядке таксами и методиками исчисления размера ущерба, а при их отсутствии - по фактическим затратам на их восстановление.

Приложение 1
к Положению
о памятнике природы
регионального значения
Республики Крым
«Пещера Сюдюрлю»

**Границы памятника природы регионального значения
Республики Крым «Пещера Сюдюрлю»**



Приложение 2
к Положению
о памятнике природы
регионального значения
Республики Крым
«Пещера Сундюрлю»

**Сведения о характерных точках границы памятника природы
регионального значения Республики Крым «Пещера Сундюрлю»**

Система координат СК-63, система высот - Балтийская, 1977 г.

№ характерных точек границы	Координаты, м	
	X	Y
1	4922230.51	5171954.42
2	4922168.30	5172108.78
3	4922111.36	5172086.76
4	4922174.87	5171933.64
1	4922230.51	5171954.42

Приложение 46
к постановлению
Совета министров Республики Крым
от «02» октября 2018 года № 480
(в редакции постановления
Совета министров Республики Крым
от «15» апреля 2021 года № 229)

ПОЛОЖЕНИЕ О ПАМЯТНИКЕ ПРИРОДЫ РЕГИОНАЛЬНОГО ЗНАЧЕНИЯ РЕСПУБЛИКИ КРЫМ «ПЕЩЕРА МАН»

1. Общие положения

1.1. Памятник природы регионального значения Республики Крым «Пещера МАН» (далее - Памятник природы) в соответствии с распоряжением Совета министров Республики Крым от 05 февраля 2015 года № 69-р «Об утверждении Перечня особо охраняемых природных территорий регионального значения Республики Крым» является особо охраняемой природной территорией.

1.2. В пределах Памятника природы в соответствии с постановлением Совета министров Республики Крым от 24 января 2017 года № 17 «Об отнесении объектов культурного наследия к объектам культурного наследия регионального значения и выявленным объектам культурного наследия» располагается объект, обладающий признаками объекта культурного наследия, «Святылище в пещере МАН».

1.3. Памятник природы создан без ограничения срока действия.

1.4. Памятник природы находится в ведении Министерства экологии и природных ресурсов Республики Крым (далее - Минприроды Крыма).

1.5. Управление Памятником природы и оказание рекреационных услуг и услуг по обеспечению функционирования Памятника природы, а также выполнение мероприятий по сохранению биологического разнообразия и поддержанию в естественном состоянии природных комплексов и объектов на территории Памятника природы осуществляются Государственным автономным учреждением Республики Крым «Симферопольское лесохозяйственное хозяйство» (далее - Учреждение).

1.6. Общая площадь территории Памятника природы составляет 1 га.

1.7. Осуществление деятельности на территории Памятника природы, противоречащей режиму особой охраны территории Памятника природы, установленному настоящим Положением, предварительно согласовывается с Учреждением, а также с исполнительным органом государственной власти Республики Крым, уполномоченным в области сохранения, использования, популяризации и государственной охраны объектов культурного наследия. В

случае несоответствия заявленной деятельности режиму особой охраны территории Памятника природы, установленному настоящим Положением, Учреждение отказывает в согласовании.

1.8. Оказание Учреждением платных услуг осуществляется в соответствии с действующим законодательством.

2. Границы Памятника природы

2.1. Памятник природы расположен на западных отрогах горы Северная Демерджи в 58 квартале (выдел 4ч) Перевальненского участкового лесничества Симферопольского лесничества, на территории городского округа Алушта Республики Крым.

Границы Памятника природы определены в приложении 1 к настоящему Положению.

Сведения о характерных точках границы Памятника природы указаны в приложении 2 к настоящему Положению.

2.2. Границы и особенности режима особой охраны Памятника природы учитываются при разработке лесохозяйственных регламентов и проектов освоения лесов, подготовке документов территориального планирования, проведении инвентаризации земель.

2.3. Сведения о границах Памятника природы внесены в Единый государственный реестр недвижимости (учетный номер 90.12.2.77).

3. Цель создания и задачи Памятника природы

3.1. Памятник природы создан с целью охраны и сохранения в природном состоянии ценной в научном, эстетическом отношении пещеры, состоящей из верхней и нижней галерей, соединенных 32-метровым колодцем.

3.2. Основными задачами Памятника природы являются:
охрана и сохранение в природном состоянии Памятника природы;
сохранение объекта культурного наследия «Святылище в пещере МАН»;
осуществление разрешенной рекреационной деятельности при соблюдении установленного режима особой охраны;
экологическое просвещение;
осуществление экологического мониторинга;
проведение научных исследований.

4. Режим особой охраны территории Памятника природы

4.1. На территории Памятника природы запрещается любая деятельность, которая может нанести ущерб природным комплексам и объектам растительного и животного мира, культурно-историческим объектам и которая противоречит его целям и задачам, в том числе:

1) строительство объектов капитального строительства;

2) размещение объектов некапитального строительства, а также строительство линейных объектов, не связанных с выполнением задач, возложенных на Памятник природы;

3) пускание палов, выжигание растительности;

4) пользование недрами, за исключением использования подземных вод и родникового стока на территории Памятника природы, которые используются для целей питьевого и хозяйственно-бытового водоснабжения, при условии отсутствия негативного влияния на природные комплексы и объекты Памятника природы, при наличии разрешительных документов в соответствии с законодательством Российской Федерации;

5) уничтожение и повреждение форм рельефа, натечных образований и геологических отслоений, сбор образцов горных пород и минералов, остатков ископаемой флоры и фауны (кроме сбора для научных целей в установленном законодательством порядке);

6) засорение и загрязнение территории Памятника природы и объекта, обладающего признаками объекта культурного наследия;

7) размещение скотомогильников, создание объектов размещения отходов и хранение радиоактивных, взрывчатых, токсичных, отравляющих и ядовитых веществ, отходов производства и потребления;

8) применение минеральных удобрений, химических средств защиты растений и стимуляторов роста без согласования в установленном законодательством порядке;

9) движение и стоянка транспортных средств (кроме транспорта Учреждения, экстренных, аварийных и надзорных служб, транспорта для проведения хозяйственных мероприятий, связанных с обеспечением функционирования Памятника природы и выявленного объекта культурного наследия, а также с исполнением охотхозяйственных соглашений, заключенных в отношении охотничьих угодий), за исключением их движения по дорогам общего пользования и стоянки автотранспорта за пределами специально предусмотренных и оборудованных для этих целей мест;

10) организация лагерей, мест отдыха, установка палаток, разведение костров, пользование открытыми источниками огня за пределами мест, установленных Учреждением, специально отведенных и оборудованных для этих целей;

11) проведение рубок, за исключением выборочных рубок, осуществляемых при уходе за лесами, вырубке погибших и поврежденных лесных насаждений, ликвидации последствий стихийных бедствий, расчистке экскурсионных экологических маршрутов, дорог, просек для существующих линейных объектов (в том числе в случае их реконструкции), а также в целях обеспечения противопожарной безопасности, которые проводятся в соответствии с нормативными правовыми актами Российской Федерации и Республики Крым;

12) уничтожение или повреждение деревьев, кустарников, травянистой растительности;

- 13) сенокосение и распашка земель;
- 14) осуществление заготовки и сбора недревесных лесных ресурсов, дикорастущих плодов, ягод, орехов, грибов, других пригодных для употребления в пищу лесных ресурсов, лекарственных растений, лесной подстилки, древесных соков, технического сырья, второстепенных лесных материалов (пней, луба, коры, почек, хвои и др.), за исключением заготовки гражданами таких ресурсов для собственных нужд;
- 15) разорение гнезд, нор, сбор яиц и пуха, кроме сбора в научных целях, который проводится в соответствии с требованиями действующего законодательства;
- 16) обустройство загонов и птичников, прогон, проход и выпас сельскохозяйственных животных;
- 17) уничтожение, добыча и отлов объектов животного мира, за исключением случаев, предусмотренных настоящим Положением;
- 18) проведение промысловой охоты;
- 19) нахождение с огнестрельным, пневматическим и охотничьим оружием, за исключением лиц, осуществляющих государственный контроль и надзор, а также лиц, проводящих оперативно-розыскные мероприятия, и случаев, предусмотренных настоящим Положением;
- 20) нахождение с метательным оружием, капканами и другими орудиями охоты, а также с продукцией добывания объектов животного мира без соответствующих разрешений, предусмотренных действующим законодательством Российской Федерации и Республики Крым;
- 21) нахождение с собаками охотничьих пород, за исключением используемых при организации мероприятий по охране природных комплексов и объектов, а также при проведении оперативно-розыскных и аварийно-спасательных мероприятий, и случаев, предусмотренных настоящим Положением;
- 22) нанесение самовольных надписей и знаков;
- 23) проведение в пределах Памятника природы и объекта, обладающего признаками объекта культурного наследия, археологических полевых работ и работ по сохранению объекта культурного наследия (консервация, ремонт, реставрация, приспособление объекта культурного наследия для современного использования) без согласования в установленном законодательством порядке;
- 24) проведение мелиоративных и любых других работ, которые могут привести к изменению гидрологического и гидрохимического режима;
- 25) уничтожение или повреждение информационных и охранных знаков, шлагбаумов, элементов благоустройства.

4.2. На территории Памятника природы в установленном порядке разрешается:

- 1) осуществление Учреждением рекреационной и эколого-просветительской деятельности при соблюдении режима особой охраны Памятника природы и объекта, обладающего признаками объекта культурного наследия, а также деятельности по популяризации объекта, обладающего

признаками объекта культурного наследия Республики Крым;

2) проведение научных исследований и производственных практик, использование природных ресурсов в научно-исследовательских целях, не разрушающих окружающую среду и не истощающих биологические ресурсы;

3) размещение объектов некапитального строительства, а также строительство линейных объектов, связанных с выполнением задач, возложенных на Памятник природы, проведение капитального ремонта и реконструкции существующих линейных объектов в соответствии с действующим законодательством;

4) осуществление противопожарных мероприятий;

5) восстановительные работы и осуществление мероприятий по предотвращению изменений природных комплексов Памятника природы в результате негативного антропогенного влияния или стихийного бедствия;

6) выполнение уборки аварийных деревьев, а также уборки неликвидной древесины в установленном законом порядке;

7) проведение любительской и спортивной охоты, а также охоты в целях регулирования численности охотничьих ресурсов, осуществления научно-исследовательской деятельности;

8) иная деятельность, не противоречащая целям и задачам Памятника природы и выявленного объекта культурного наследия.

4.3. Юридические лица, индивидуальные предприниматели, заключившие охотхозяйственные соглашения, имеют право осуществлять деятельность в сфере охотничьего хозяйства на территории охотничьих угодий, входящих в границы Памятника природы, в соответствии с требованиями Федерального закона от 24 июля 2009 года № 209-ФЗ «Об охоте и о сохранении охотничьих ресурсов и о внесении изменений в отдельные законодательные акты Российской Федерации» и принятых в соответствии с ним нормативных правовых актов.

Деятельность, связанная с поиском, выслеживанием, преследованием охотничьих ресурсов, их добычей, первичной переработкой и транспортировкой на территории охотничьих угодий Республики Крым, расположенных в границах Памятника природы, осуществляется на основании разрешений на добычу охотничьих ресурсов, выдаваемых в установленном законом порядке, и при условии соблюдения ограничений охоты, установленных Правилами охоты, утвержденными приказом Министерства природных ресурсов и экологии Российской Федерации от 24 июля 2020 года № 477 «Об утверждении Правил охоты», а также ограничений охоты, введенных в установленном порядке руководителем высшего исполнительного органа государственной власти Республики Крым.

5. Виды разрешенного использования земельных участков на территории Памятника природы

5.1. Согласно приказу Министерства экономического развития Российской Федерации от 1 сентября 2014 года № 540 «Об утверждении классификатора

видов разрешенного использования земельных участков» допускаются следующие виды разрешенного использования земельного участка на территории Памятника природы:

основные виды разрешенного использования:

охрана природных территорий (9.1);

заготовка лесных ресурсов (10.3).

Вспомогательные виды разрешенного использования:

обеспечение научной деятельности (3.9), кроме размещения объектов капитального строительства;

природно-познавательный туризм (5.2), кроме размещения объектов капитального строительства;

историко-культурная деятельность (9.3).

6. Организация охраны территории Памятника природы

6.1. Государственный надзор в области охраны и использования особо охраняемых природных территорий осуществляется Минприроды Крыма при осуществлении регионального государственного экологического надзора в соответствии с законодательством Российской Федерации, Республики Крым в порядке, установленном Советом министров Республики Крым.

6.2. Охрана территории Памятника природы, его природных комплексов и объектов обеспечивается Учреждением. Охрана объектов культурного наследия, расположенных на территории Памятника природы, обеспечивается исполнительным органом государственной власти Республики Крым, уполномоченным в области сохранения, использования, популяризации и государственной охраны объектов культурного наследия.


6.3. Ответственность за нарушение режима Памятника природы устанавливается в соответствии с законодательством Российской Федерации и Республики Крым.

6.4. Посетители Памятника природы, а также правообладатели земельных участков, которые расположены в границах Памятника природы, обязаны соблюдать установленный режим особой охраны Памятника природы и несут за его нарушение административную, уголовную и иную установленную законом ответственность.

6.5. Вред, причиненный природному объекту и его комплексам, подлежит возмещению в соответствии с утвержденными в установленном порядке таксами и методиками исчисления размера ущерба, а при их отсутствии - по фактическим затратам на их восстановление.

Приложение 1
к Положению
о памятнике природы
регионального значения
Республики Крым
«Пещера МАН»

Границы памятника природы регионального значения
Республики Крым «Пещера МАН»



Приложение 2
к Положению
о памятнике природы
регионального значения
Республики Крым
«Пещера МАН»

**Сведения о характерных точках границы памятника природы
регионального значения Республики Крым «Пещера МАН»**

Система координат СК-63, система высот - Балтийская, 1977 г.

№ характерных точек границы	Координаты, м	
	X	Y
1	4952478.32	5211134.05
2	4952586.62	5211137.42
3	4952584.00	5211229.68
4	4952475.71	5211226.32
1	4952478.32	5211134.05

Приложение 47
к постановлению
Совета министров Республики Крым
от «02» октября 2018 года № 480
(в редакции постановления
Совета министров Республики Крым
от «15 октября» 2021 года № 229)

ПОЛОЖЕНИЕ О ПАМЯТНИКЕ ПРИРОДЫ РЕГИОНАЛЬНОГО ЗНАЧЕНИЯ РЕСПУБЛИКИ КРЫМ «ПЕЩЕРА АДЖИ-КОБА»

1. Общие положения

1.1. Памятник природы регионального значения Республики Крым «Пещера Аджи-Коба» (далее - Памятник природы) в соответствии с распоряжением Совета министров Республики Крым от 05 февраля 2015 года № 69-р «Об утверждении Перечня особо охраняемых природных территорий регионального значения Республики Крым» является особо охраняемой природной территорией.

1.2. В пределах Памятника природы в соответствии с постановлением Совета министров Республики Крым от 24 января 2017 года № 17 «Об отнесении объектов культурного наследия к объектам культурного наследия регионального значения и выявленным объектам культурного наследия» располагается выявленный объект культурного наследия «Стоянка Аджи-Коба».

1.2. Памятник природы создан без ограничения срока действия.

1.3. Памятник природы находится в ведении Министерства экологии и природных ресурсов Республики Крым (далее - Минприроды Крыма).

1.4. Управление Памятником природы, оказание рекреационных услуг и услуг по обеспечению функционирования Памятника природы, а также выполнение мероприятий по сохранению биологического разнообразия и поддержанию в естественном состоянии природных комплексов и объектов на территории Памятника природы осуществляются Государственным автономным учреждением Республики Крым «Симферопольское лесохозяйственное хозяйство» (далее - Учреждение).

1.5. Осуществление деятельности на территории Памятника природы, не противоречащей режиму особой охраны территории Памятника природы, установленному настоящим Положением, предварительно согласовывается с Учреждением, а также с исполнительным органом государственной власти Республики Крым, уполномоченным в области сохранения, использования, популяризации и государственной охраны объектов культурного наследия. В случае несоответствия заявленной деятельности режиму особой охраны территории Памятника природы, установленному настоящим Положением,

Учреждение отказывает в согласовании.

1.6. Общая площадь территории Памятника природы составляет 1 га.

1.7. Оказание Учреждением платных услуг осуществляется в соответствии с действующим законодательством.

2. Границы Памятника природы

2.1. Памятник природы расположен в квартале 33 (выделы 9ч, 15ч, 23ч) Межгорского участкового лесничества Симферопольского лесничества, с. Межгорье Белогорского муниципального района Республики Крым.

Границы Памятника природы определены в приложении 1 к настоящему Положению.

Сведения о характерных точках границы Памятника природы указаны в приложении 2 к настоящему Положению.

2.2. Границы и особенности режима особой охраны Памятника природы учитываются при разработке лесохозяйственных регламентов и проектов освоения лесов, подготовке документов территориального планирования, проведении инвентаризации земель.

2.3. Сведения о границах Памятника природы внесены в Единый государственный реестр недвижимости (учетный номер 90.02.2.24).

3. Цель создания и задачи Памятника природы

3.1. Памятник природы создан с целью охраны и сохранения в природном состоянии ценной в научном, эстетическом отношении пещеры, места палеонтологических находок костей пещерного льва, дикого осла, лисицы-корсака, носорога и 29 видов орнитофауны.

3.2. Основными задачами Памятника природы являются:

- охрана и сохранение в природном состоянии Памятника природы;
- сохранение объекта культурного наследия «Стоянка Аджиджар»;
- экологическое просвещение;
- осуществление экологического мониторинга;
- проведение научных исследований.

4. Режим особой охраны территории Памятника природы

4.1. На территории Памятника природы запрещается любая деятельность, которая может нанести ущерб природным комплексам и объектам растительного и животного мира, культурно-историческим объектам и которая противоречит его целям и задачам, в том числе:

- 1) строительство объектов капитального строительства;
- 2) размещение объектов некапитального строительства, а также строительство линейных объектов, не связанных с выполнением задач, возложенных на Памятник природы;

- 3) пускание палов, выжигание растительности;
- 4) пользование недрами, за исключением использования подземных вод и родникового стока на территории Памятника природы, которые используются для целей питьевого и хозяйственно-бытового водоснабжения, при условии отсутствия негативного влияния на природные комплексы и объекты Памятника природы, при наличии разрешительных документов в соответствии с законодательством Российской Федерации;
- 5) уничтожение и повреждение форм рельефа и геологических отслоений, сбор образцов горных пород и минералов, остатков ископаемой флоры и фауны (кроме сбора для научных целей в установленном законодательством порядке);
- 6) засорение и загрязнение территории Памятника природы и выявленного объекта культурного наследия;
- 7) размещение скотомогильников, создание объектов размещения отходов и хранение радиоактивных, взрывчатых, токсичных, отравляющих и ядовитых веществ, отходов производства и потребления;
- 8) применение минеральных удобрений, химических средств защиты растений и стимуляторов роста без согласования в установленном законодательством порядке;
- 9) движение и стоянка транспортных средств (кроме транспорта Учреждения, экстренных, аварийных и надзорных служб, транспорта для проведения хозяйственных мероприятий, связанных с обеспечением функционирования Памятника природы и выявленного объекта культурного наследия, а также с исполнением охотхозяйственных соглашений, заключенных в отношении охотничьих угодий), за исключением их движения по дорогам общего пользования и стоянки автотранспорта за пределами специально предусмотренных и оборудованных для этих целей мест;
- 10) организация лагерей, мест отдыха, стоянок автотранспорта, разведение костров, пользование открытыми источниками огня, установка палаток;
- 11) проведение рубок, за исключением выборочных санитарных рубок, направленных на ликвидацию последствий стихийных бедствий, обеспечение противопожарной безопасности, расчистки экскурсионных экологических маршрутов, рубок в целях расчистки и сохранения выявленного объекта культурного наследия, которые проводятся в соответствии с нормативными правовыми актами Российской Федерации и Республики Крым;
- 12) уничтожение или повреждение деревьев, кустарников, травянистой растительности;
- 13) сенокошение и распашка земель;
- 14) осуществление заготовки и сбора недревесных лесных ресурсов, дикорастущих плодов, ягод, орехов, грибов, других пригодных для употребления в пищу лесных ресурсов, лекарственных растений, лесной подстилки, древесных соков, технического сырья, второстепенных лесных материалов (пней, луба, коры, почек, хвои и др.), за исключением заготовки гражданами таких ресурсов для собственных нужд;
- 15) разорение гнезд, нор, сбор яиц и пуха, кроме сбора в научных целях,

который проводится в соответствии с требованиями действующего законодательства;

16) обустройство загонов и птичников, прогон, проход и выпас сельскохозяйственных животных;

17) уничтожение, добыча и отлов объектов животного мира, за исключением случаев, предусмотренных настоящим Положением;

18) проведение промысловой охоты;

19) нахождение с огнестрельным, пневматическим и охотничьим оружием, за исключением лиц, осуществляющих государственный контроль и надзор, а также лиц, проводящих оперативно-розыскные мероприятия, и случаев, предусмотренных настоящим Положением;

20) нахождение с метательным оружием, капканами и другими орудиями охоты, а также с продукцией добывания объектов животного мира без соответствующих разрешений, предусмотренных действующим законодательством Российской Федерации и Республики Крым;

21) нахождение с собаками охотничьих пород, за исключением используемых при организации мероприятий по охране природных комплексов и объектов, а также при проведении оперативно-розыскных и аварийно-спасательных мероприятий, и случаев, предусмотренных настоящим Положением;

22) нанесение самовольных надписей и знаков;

23) проведение в пределах Памятника природы и выявленного объекта культурного наследия археологических полевых работ и работ по сохранению объекта культурного наследия (консервация, ремонт, реставрация, приспособление объекта культурного наследия для современного использования) без разрешения, предусмотренного законодательством в сфере охраны объектов культурного наследия;

24) проведение мелиоративных и любых других работ, которые могут привести к изменению гидрологического и гидрохимического режима;

25) уничтожение или повреждение информационных и охранных знаков, шлагбаумов, элементов благоустройства экскурсионных экологических маршрутов.

4.2. На территории Памятника природы в установленном порядке разрешается:

1) осуществление Учреждением рекреационной и эколого-просветительской деятельности при соблюдении режима особой охраны Памятника природы и выявленного объекта культурного наследия, а также деятельности по популяризации выявленных объектов культурного наследия;

2) проведение научных исследований и производственных практик, использование природных ресурсов в научно-исследовательских целях, не разрушающих окружающую среду и не истощающих биологические ресурсы;

3) размещение объектов некапитального строительства, а также строительство линейных объектов, связанных с выполнением задач, возложенных на Памятник природы, проведение капитального ремонта и

реконструкции существующих линейных объектов в соответствии с действующим законодательством;

4) осуществление противопожарных мероприятий;

5) восстановительные работы и осуществление мероприятий по предотвращению изменений природных комплексов Памятника природы в результате негативного антропогенного влияния или стихийного бедствия;

6) выполнение уборки аварийных деревьев, а также уборки неликвидной древесины в установленном законом порядке;

7) проведение любительской и спортивной охоты, а также охоты в целях регулирования численности охотничьих ресурсов, осуществления научно-исследовательской деятельности;

8) иная деятельность, не противоречащая целям и задачам Памятника природы и выявленного объекта культурного наследия.

4.3. Юридические лица, индивидуальные предприниматели, заключившие охотхозяйственные соглашения, имеют право осуществлять деятельность в сфере охотничьего хозяйства на территории охотничьих угодий, входящих в границы Памятника природы, в соответствии с требованиями Федерального закона от 24 июля 2009 года № 209-ФЗ «Об охоте и о сохранении охотничьих ресурсов и о внесении изменений в отдельные законодательные акты Российской Федерации» и принятых в соответствии с ним нормативных правовых актов.

Деятельность, связанная с поиском, выслеживанием, преследованием охотничьих ресурсов, их добычей, первичной переработкой и транспортировкой на территории охотничьих угодий Республики Крым, расположенных в границах Памятника природы, осуществляется на основании разрешений на добычу охотничьих ресурсов, выдаваемых в установленном законом порядке, и при условии соблюдения ограничений охоты, установленных Правилами охоты, утвержденными приказом Министерства природных ресурсов и экологии Российской Федерации от 24 июля 2020 года № 477 «Об утверждении Правил охоты», а также ограничений охоты, введенных в установленном порядке руководителем высшего исполнительного органа государственной власти Республики Крым.

5. Виды разрешенного использования земельных участков на территории Памятника природы

5.1. Согласно приказу Министерства экономического развития Российской Федерации от 1 сентября 2014 года № 540 «Об утверждении классификатора видов разрешенного использования земельных участков» допускаются следующие виды разрешенного использования земельного участка на территории Памятника природы:

основные виды разрешенного использования:

охрана природных территорий (9.1);

заготовка лесных ресурсов (10.3).

Вспомогательные виды разрешенного использования:

обеспечение научной деятельности (3.9), кроме размещения объектов капитального строительства;

природно-познавательный туризм (5.2), кроме размещения объектов капитального строительства;

историко-культурная деятельность (9.3).

6. Организация охраны территории Памятника природы

6.1. Государственный надзор в области охраны и использования особо охраняемых природных территорий осуществляется Минприроды Крыма при осуществлении регионального государственного экологического надзора в соответствии с законодательством Российской Федерации, Республики Крым в порядке, установленном Советом министров Республики Крым.

6.2. Охрана территории Памятника природы, его природных комплексов и объектов обеспечивается Учреждением. Охрана объектов культурного наследия, расположенных на территории Памятника природы, обеспечивается исполнительным органом государственной власти Республики Крым, уполномоченным в области сохранения, использования, популяризации и государственной охраны объектов культурного наследия.

6.3. Ответственность за нарушение режима Памятника природы устанавливается в соответствии с законодательством Российской Федерации и Республики Крым.

6.4. Посетители Памятника природы, а также правообладатели земельных участков, которые расположены в границах Памятника природы, обязаны соблюдать установленный режим особой охраны Памятника природы и несут за его нарушение административную, уголовную и иную установленную законом ответственность.

6.5. Вред, причиненный природному объекту и его комплексам, подлежит возмещению в соответствии с утвержденными в установленном порядке таксами и методиками исчисления размера ущерба, а при их отсутствии - по фактическим затратам на их восстановление.

Приложение 1
к Положению
о памятнике природы
регионального значения
Республики Крым
«Пещера Аджи-Коба»

**Границы памятника природы регионального значения
Республики Крым «Пещера Аджи-Коба»**



Приложение 2
к Положению
о памятнике природы
регионального значения
Республики Крым
«Пещера Аджи-Коба»

**Сведения о характерных точках границы памятника природы
регионального значения Республики Крым «Пещера Аджи-Коба»**

Система координат СК-63, система высот - Балтийская, 1977 г.

№ характерных точек границы	Координаты, м	
	X	Y
1	4967196.62	5217678.13
2	4967142.38	5217814.65
3	4967009.34	5217898.93
4	4967003.01	5217892.19
5	4967042.64	5217815.05
6	4967034.91	5217793.87
7	4967076.32	5217790.23
8	4967106.25	5217801.91
9	4967149.27	5217721.50
1	4967196.62	5217678.13

Приложение 48
к постановлению
Совета министров Республики Крым
от «02» октября 2018 года № 480
(в редакции постановления
Совета министров Республики Крым
от «15» *апреля* 2021 года № *229*)

ПОЛОЖЕНИЕ
О ПАМЯТНИКЕ ПРИРОДЫ РЕГИОНАЛЬНОГО ЗНАЧЕНИЯ
РЕСПУБЛИКИ КРЫМ
«ПЕЩЕРА АЯНСКАЯ»

1. Общие положения

1.1. Памятник природы регионального значения Республики Крым «Пещера Аянская» (далее - Памятник природы) в соответствии с распоряжением Совета министров Республики Крым от 05 февраля 2015 года № 69-р «Об утверждении Перечня особо охраняемых природных территорий регионального значения Республики Крым» является особо охраняемой природной территорией.

1.2. В пределах Памятника природы в соответствии с постановлением Совета министров Республики Крым от 24 января 2017 года № 17 «Об отнесении объектов культурного наследия к объектам культурного наследия регионального значения и выявленным объектам культурного наследия» располагается выявленный объект культурного наследия «Пещерное святилище».

1.3. Памятник природы создан без ограничения срока действия.

1.4. Памятник природы находится в ведении Министерства экологии и природных ресурсов Республики Крым (далее - Минприроды Крыма).

1.5. Управление Памятником природы, оказание рекреационных услуг и услуг по обеспечению функционирования Памятника природы, а также выполнение мероприятий по сохранению биологического разнообразия и поддержанию в естественном состоянии природных комплексов и объектов на территории Памятника природы осуществляются Государственным автономным учреждением Республики Крым «Управление особо охраняемыми природными территориями Республики Крым» (далее - Учреждение).

1.6. Осуществление деятельности на территории Памятника природы, не противоречащей режиму особой охраны территории Памятника природы, установленному настоящим Положением, предварительно согласовывается с Учреждением.

1.7. Общая площадь территории Памятника природы составляет 1 га.

1.8. Оказание Учреждением платных услуг осуществляется в соответствии с действующим законодательством.

2. Границы Памятника природы

2.1. Памятник природы расположен вблизи родника № 565 «Аян», в 3 км к юго-западу от с. Перевальное, недалеко от с. Заречное Симферопольского района Республики Крым.

Границы Памятника природы определены в приложении 1 к настоящему Положению.

Сведения о характерных точках границы Памятника природы указаны в приложении 2 к настоящему Положению.

2.2. Границы и особенности режима особой охраны Памятника природы учитываются при подготовке документов территориального планирования, проведении инвентаризации земель.

2.3. Сведения о границах Памятника природы внесены в Единый государственный реестр недвижимости (учетный номер 90.12.2.71).

3. Цель создания и задачи Памятника природы

3.1. Памятник природы создан с целью охраны и сохранения в природном состоянии ценной в научном, эстетическом отношении карстовой полости с частью подземных галерей, представляющих собой сифонные каналы с 6 (шестью) озерами.

3.2. Основными задачами Памятника природы являются:

охрана и сохранение в природном состоянии карстовой полости в Крымском предгорье;

сохранение объекта культурного наследия «Пещерное святилище».

осуществление разрешенной рекреационной деятельности при соблюдении установленного режима особой охраны;

экологическое просвещение;

осуществление экологического мониторинга;

проведение научных исследований.

4. Режим особой охраны территории Памятника природы

4.1. На территории Памятника природы запрещается любая деятельность, которая может нанести ущерб природным комплексам и объектам растительного и животного мира, культурно-историческим объектам и которая противоречит его целям и задачам, в том числе:

1) строительство объектов капитального строительства;

2) размещение объектов некапитального строительства, а также строительство линейных объектов, не связанных с выполнением задач, возложенных на Памятник природы;

3) засорение и загрязнение территории Памятника природы;

4) пускание палов, выжигание растительности;

5) пользование недрами, за исключением использования подземных вод и

родникового стока на территории Памятника природы, которые используются для целей питьевого и хозяйственно-бытового водоснабжения, при условии отсутствия негативного влияния на природные комплексы и объекты Памятника природы, при наличии разрешительных документов в соответствии с законодательством Российской Федерации;

6) уничтожение и повреждение форм рельефа и геологических отслоений, сбор образцов горных пород и минералов, остатков ископаемой флоры и фауны (кроме сбора для научных целей в установленном законодательством порядке;

7) создание объектов размещения отходов производства и потребления, радиоактивных, химических, взрывчатых, токсичных, отравляющих и ядовитых веществ;

8) применение минеральных удобрений, химических средств защиты растений и стимуляторов роста без согласования в установленном законодательством порядке;

9) движение и стоянка по территории Памятника природы всех видов транспортных средств (кроме транспорта Учреждения, экстренных, аварийных и надзорных служб, транспорта для проведения хозяйственных мероприятий, связанных с обеспечением функционирования Памятника природы и исполнением охотхозяйственных соглашений, заключенных в отношении охотничьих угодий), за исключением их движения по дорогам общего пользования и стоянки автотранспорта за пределами специально предусмотренных и оборудованных для этих целей мест;

10) организация лагерей, мест отдыха, разведение костров, пользование открытыми источниками огня, установка палаток;

11) проведение рубок;

12) уничтожение или повреждение деревьев, кустарников, травянистой растительности;

13) сенокосение и распашка земель;

14) осуществление заготовки и сбора недревесных лесных ресурсов, дикорастущих плодов, ягод, орехов, грибов, других пригодных для употребления в пищу лесных ресурсов, лекарственных растений, лесной подстилки, древесных соков, технического сырья, второстепенных лесных материалов (пней, луба, коры, почек, хвои и др.), за исключением заготовки гражданами таких ресурсов для собственных нужд;

15) уничтожение, добыча и отлов объектов животного мира, за исключением случаев, предусмотренных настоящим Положением;

16) разорение гнезд, нор, сбор яиц и пуха, кроме сбора в научных целях, который проводится в соответствии с требованиями действующего законодательства и по согласованию с уполномоченными органами;

17) обустройство загонов и птичников, прогон, проход и выпас сельскохозяйственных животных;

18) проведение промысловой охоты;

19) нахождение с огнестрельным, пневматическим и охотничьим оружием, за исключением лиц, осуществляющих государственный контроль и надзор,

также лиц, проводящих оперативно-розыскные мероприятия, и случаев, предусмотренных настоящим Положением;

20) нахождение с метательным оружием, капканами и другими орудиями охоты, а также с продукцией добывания объектов животного мира без соответствующих разрешений, предусмотренных действующим законодательством Российской Федерации и Республики Крым;

21) нахождение с собаками охотничьих пород, за исключением используемых при организации мероприятий по охране природных комплексов и объектов, а также при проведении оперативно-розыскных и аварийно-спасательных мероприятий, и случаев, предусмотренных настоящим Положением;

22) нанесение самовольных надписей и знаков;

23) проведение в пределах Памятника природы археологических исследований без согласования в установленном законодательством порядке;

24) проведение мелиоративных и любых других работ, которые могут привести к изменению гидрологического и гидрохимического режимов;

25) уничтожение или повреждение информационных и охранных знаков.

4.2. На территории Памятника природы в установленном порядке разрешается:

1) осуществление Учреждением рекреационной и эколого-просветительской деятельности при соблюдении режима особой охраны Памятника природы;

2) проведение научных исследований, использование природных ресурсов в научно-исследовательских целях, не разрушающих окружающую среду и не истощающих биологические ресурсы;

3) размещение объектов некапитального строительства, проведение капитального ремонта и реконструкции существующих объектов капитального строительства, линейных объектов, а также строительство новых линейных объектов, связанных с выполнением задач, возложенных на Памятник природы, в соответствии с действующим законодательством;

4) осуществление противопожарных мероприятий;

5) восстановительные работы и осуществление мероприятий по предотвращению изменений природных комплексов Памятника природы в результате негативного антропогенного влияния или стихийного бедствия;

6) выполнение уборки аварийных деревьев, а также уборки неликвидной древесины в установленном законом порядке;

7) проведение любительской и спортивной охоты, а также охоты в целях регулирования численности охотничьих ресурсов, осуществления научно-исследовательской деятельности.

8) иная деятельность, не противоречащая целям и задачам Памятника природы.

4.3. Юридические лица, индивидуальные предприниматели, заключившие охотхозяйственные соглашения, имеют право осуществлять деятельность в сфере охотничьего хозяйства на территории охотничьих угодий, входящих в

границы Памятника природы, в соответствии с требованиями Федерального закона от 24 июля 2009 года № 209-ФЗ «Об охоте и о сохранении охотничьих ресурсов и о внесении изменений в отдельные законодательные акты Российской Федерации» и принятых в соответствии с ним нормативных правовых актов.

Деятельность, связанная с поиском, выслеживанием, преследованием охотничьих ресурсов, их добычей, первичной переработкой и транспортировкой на территории охотничьих угодий Республики Крым, расположенных в границах Памятника природы, осуществляется на основании разрешений на добычу охотничьих ресурсов, выдаваемых в установленном законом порядке, и при условии соблюдения ограничений охоты, установленных Правилами охоты, утвержденными приказом Министерства природных ресурсов и экологии Российской Федерации от 24 июля 2020 года № 477 «Об утверждении Правил охоты», а также ограничений охоты, введенных в установленном порядке руководителем высшего исполнительного органа государственной власти Республики Крым.

5. Виды разрешенного использования земельных участков на территории Памятника природы

5.1. Согласно приказу Министерства экономического развития Российской Федерации от 1 сентября 2014 года № 540 «Об утверждении классификатора видов разрешенного использования земельных участков» допускаются следующие виды разрешенного использования земельного участка на территории Памятника природы:

основной вид разрешенного использования:

охрана природных территорий (9.1).

Вспомогательные виды разрешенного использования:

обеспечение научной деятельности (3.9), кроме размещения объектов капитального строительства;

природно-познавательный туризм (5.2), кроме размещения объектов капитального строительства;

историко-культурная деятельность (9.3);

предоставление коммунальных услуг (3.1.1), кроме размещения объектов капитального строительства.

5.2. Предельные максимальные параметры разрешенной реконструкции объектов капитального строительства на территории Памятника природы:

охрана природных территорий (9.1), предоставление коммунальных услуг (3.1.1):

1. При определении мест размещения зданий, строений, сооружений, реконструкция которых разрешается настоящим положением, соблюдаются минимальные отступы не менее одного метра от границ земельного участка, на котором расположен Памятник природы.

2. На территории Памятника природы могут располагаться здания, строения, сооружения не более 2 этажей.

3. Максимальный процент застройки Памятника природы – 2 %.

6. Организация охраны территории Памятника природы

6.1. Государственный надзор в области охраны и использования особо охраняемых природных территорий осуществляется Минприроды Крыма при осуществлении регионального государственного экологического надзора в соответствии с законодательством Российской Федерации, Республики Крым в порядке, установленном Советом министров Республики Крым.

6.2. Охрана территории Памятника природы, его природных комплексов и объектов обеспечивается Учреждением.


6.3. Ответственность за нарушение режима Памятника природы устанавливается в соответствии с законодательством Российской Федерации и Республики Крым.

6.4. Посетители Памятника природы, а также правообладатели земельных участков, которые расположены в границах Памятника природы, обязаны соблюдать установленный режим особой охраны Памятника природы и несут за его нарушение административную, уголовную и иную установленную законом ответственность.

6.5. Вред, причиненный природному объекту и его комплексам, подлежит возмещению в соответствии с утвержденными в установленном порядке таксами и методиками исчисления размера ущерба, а при их отсутствии - по фактическим затратам на их восстановление.

Приложение 1
к Положению
о памятнике природы
регионального значения
Республики Крым
«Пещера Аянская»

**Границы памятника природы регионального значения
Республики Крым «Пещера Аянская»**



Приложение 2
к Положению
о памятнике природы
регионального значения
Республики Крым
«Пещера Аянская»

**Сведения о характерных точках границы памятника природы
регионального значения Республики Крым «Пещера Аянская»**

Система координат СК-63, система высот - Балтийская, 1977 г.

№ характерных точек границы	Координаты, м	
	X	Y
1	4957268.64	5204528.64
2	4957302.29	5204582.25
3	4957302.57	5204653.23
4	4957269.56	5204668.15
5	4957216.51	5204650.49
6	4957205.77	5204621.05
7	4957218.27	5204569.20
8	4957252.18	5204528.49
1	4957268.64	5204528.64

Приложение 49
к постановлению
Совета министров Республики Крым
от «02» октября 2018 года № 480
(в редакции постановления
Совета министров Республики Крым
от «15» апреля 2021 года № 289)

ПОЛОЖЕНИЕ
О ПАМЯТНИКЕ ПРИРОДЫ РЕГИОНАЛЬНОГО ЗНАЧЕНИЯ
РЕСПУБЛИКИ КРЫМ
«ВОЛЧИЙ ГРОТ»

1. Общие положения

1.1. Памятник природы регионального значения Республики Крым «Волчий грот» (далее - Памятник природы) в соответствии с распоряжением Совета министров Республики Крым от 05 февраля 2015 года № 69-р «Об утверждении Перечня особо охраняемых природных территорий регионального значения Республики Крым» является особо охраняемой природной территорией.

1.2. В пределах Памятника природы в соответствии с постановлением Совета министров Республики Крым от 24 января 2017 года № 17 «Об отнесении объектов культурного наследия к объектам культурного наследия регионального значения и выявленным объектам культурного наследия» располагается выявленный объект культурного наследия «Стоянка «Волчий Грот».

1.3. Памятник природы создан без ограничения срока действия.

1.4. Памятник природы находится в ведении Министерства экологии и природных ресурсов Республики Крым (далее - Минприроды Крыма).

1.5. Управление Памятником природы, оказание рекреационных услуг и услуг по обеспечению функционирования Памятника природы, а также выполнение мероприятий по сохранению биологического разнообразия и поддержанию в естественном состоянии природных комплексов и объектов на территории Памятника природы осуществляются Государственным автономным учреждением Республики Крым «Управление особо охраняемыми природными территориями Республики Крым» (далее - Учреждение).

1.6. Общая площадь территории Памятника природы составляет 1 га.

1.7. Осуществление деятельности на территории Памятника природы, не противоречащей режиму особой охраны территории Памятника природы, установленному настоящим Положением, предварительно согласовывается с Учреждением.

1.8. Оказание Учреждением платных услуг осуществляется в соответствии с действующим законодательством.

2. Границы Памятника природы

2.1. Памятник природы расположен в пределах Крымского предгорья, между с. Мазанка и с. Донское Симферопольского района Республики Крым на правом скалистом берегу р. Бештерек.

Границы Памятника природы определены в приложении 1 к настоящему Положению.

Сведения о характерных точках границы Памятника природы указаны в приложении 2 к настоящему Положению.

2.2. Границы и особенности режима особой охраны Памятника природы учитываются при подготовке документов территориального планирования, проведении инвентаризации земель.

2.3. Сведения о границах Памятника природы внесены в Единый государственный реестр недвижимости учетный номер (90.12.2.73).

3. Цель создания и задачи Памятника природы

3.1. Памятник природы создан с целью охраны и сохранения в природном состоянии ценной в научном, эстетическом отношении карстовой полости-грота с находками костей животных ледникового периода, являющейся стоянкой человека периода среднего палеолита (неандертальца).

3.2. Основными задачами Памятника природы являются:

охрана и сохранение в природном состоянии карстовой полости в Крымском предгорье;

сохранение объекта культурного наследия «Стоянка «Волчий Грот»

осуществление разрешенной рекреационной деятельности при соблюдении установленного режима особой охраны;

экологическое просвещение;

осуществление экологического мониторинга;

проведение научных исследований.

4. Режим особой охраны территории Памятника природы

4.1. На территории Памятника природы запрещается любая деятельность, которая может нанести ущерб природным комплексам и объектам растительного и животного мира, культурно-историческим объектам и которая противоречит его целям и задачам, в том числе:

1) строительство объектов капитального строительства;

2) размещение объектов некапитального строительства, а также строительство линейных объектов, не связанных с выполнением задач, возложенных на Памятник природы;

3) засорение и загрязнение территории Памятника природы;

4) пускание палов, выжигание растительности;

5) пользование недрами, за исключением использования подземных вод и родникового стока на территории Памятника природы, которые используются для целей питьевого и хозяйственно-бытового водоснабжения, при условии отсутствия негативного влияния на природные комплексы и объекты Памятника природы, при наличии разрешительных документов в соответствии с законодательством Российской Федерации;

6) уничтожение и повреждение форм рельефа и геологических отслоений, сбор образцов горных пород и минералов, остатков ископаемой флоры и фауны (кроме сбора для научных целей в установленном законодательством порядке);

7) размещение скотомогильников, создание объектов размещения отходов и хранение радиоактивных, взрывчатых, токсичных, отравляющих и ядовитых веществ, отходов производства и потребления;

8) применение минеральных удобрений, химических средств защиты растений и стимуляторов роста без согласования в установленном законодательством порядке;

9) движение и стоянка всех видов транспортных средств (кроме транспорта Учреждения, экстренных, аварийных и надзорных служб, транспорта для проведения хозяйственных мероприятий, связанных с обеспечением функционирования Памятника природы и исполнением охотхозяйственных соглашений, заключенных в отношении охотничьих угодий), за исключением их движения по дорогам общего пользования и стоянки автотранспорта за пределами специально предусмотренных и оборудованных для этих целей мест;

10) организация лагерей, мест отдыха, разведение костров, пользование открытыми источниками огня, установка палаток;

11) уничтожение или повреждение деревьев, кустарников, травянистой растительности;

12) сенокосение и распашка земель;

13) осуществление заготовки и сбора недревесных лесных ресурсов, дикорастущих плодов, ягод, орехов, грибов, других пригодных для употребления в пищу лесных ресурсов, лекарственных растений, лесной подстилки, древесных соков, технического сырья, второстепенных лесных материалов (пней, луба, коры, почек, хвои и др.), за исключением заготовки гражданами таких ресурсов для собственных нужд;

14) уничтожение, добыча и отлов объектов животного мира, за исключением случаев, предусмотренных настоящим Положением;

15) разорение гнезд, нор, сбор яиц и пуха, кроме сбора в научных целях, который проводится в соответствии с требованиями действующего законодательства;

16) обустройство загонов и птичников, прогон, проход и выпас сельскохозяйственных животных;

17) проведение промысловой охоты;

18) нахождение с огнестрельным, пневматическим и охотничьим оружием (за исключением лиц, осуществляющих государственный контроль и надзор, охоту в установленном законом порядке, а также лиц, проводящих оперативно-

розыскные мероприятия), за исключением случаев, предусмотренных настоящим Положением;

19) нахождение с метательным оружием, капканами и другими орудиями охоты, а также с продукцией добывания объектов животного мира без соответствующих разрешений, предусмотренных действующим законодательством Российской Федерации и Республики Крым;

20) нахождение с собаками охотничьих пород (за исключением используемых при организации мероприятий по охране природных комплексов и объектов, а также при проведении оперативно-розыскных и аварийно-спасательных мероприятий), нагонка и натаска собак, за исключением случаев, предусмотренных настоящим Положением;

21) нанесение самовольных надписей и знаков;

22) проведение в пределах Памятника природы археологических исследований без согласования в установленном законодательством порядке;

23) проведение мелиоративных и любых других работ, которые могут привести к изменению гидрологического и гидрохимического режимов;

24) уничтожение или повреждение информационных и охранных знаков.

4.2. На территории Памятника природы в установленном порядке разрешается:

1) осуществление Учреждением рекреационной и эколого-просветительской деятельности при соблюдении режима особой охраны Памятника природы;

2) проведение научных исследований и производственных практик, использование природных ресурсов в научно-исследовательских целях, не разрушающих окружающую среду и не истощающих биологические ресурсы;

3) размещение объектов некапитального строительства, а также строительство линейных объектов, связанных с выполнением задач, возложенных на Памятник природы, проведение капитального ремонта и реконструкции существующих линейных объектов в соответствии с действующим законодательством;

4) осуществление противопожарных мероприятий;

5) восстановительные работы и осуществление мероприятий по предотвращению изменений природных комплексов Памятника природы в результате негативного антропогенного влияния или стихийного бедствия;

6) выполнение уборки аварийных деревьев, а также уборки неликвидной древесины в установленном законом порядке;

7) проведение любительской и спортивной охоты, а также охоты в целях регулирования численности охотничьих ресурсов, осуществления научно-исследовательской деятельности;

8) иная деятельность, не противоречащая целям и задачам Памятника природы.

4.3. Юридические лица, индивидуальные предприниматели, заключившие охотхозяйственные соглашения, имеют право осуществлять деятельность в сфере охотничьего хозяйства на территории охотничьих угодий, входящих в

границы Памятника природы, в соответствии с требованиями Федерального закона от 24 июля 2009 года № 209-ФЗ «Об охоте и о сохранении охотничьих ресурсов и о внесении изменений в отдельные законодательные акты Российской Федерации» и принятых в соответствии с ним нормативных правовых актов.

Деятельность, связанная с поиском, выслеживанием, преследованием охотничьих ресурсов, их добычей, первичной переработкой и транспортировкой на территории охотничьих угодий Республики Крым, расположенных в границах Памятника природы, осуществляется на основании разрешений на добычу охотничьих ресурсов, выдаваемых в установленном законом порядке, и при условии соблюдения ограничений охоты, установленных Правилами охоты, утвержденными приказом Министерства природных ресурсов и экологии Российской Федерации от 24 июля 2020 года № 477 «Об утверждении Правил охоты», а также ограничений охоты, введенных в установленном порядке руководителем высшего исполнительного органа государственной власти Республики Крым.

5. Виды разрешенного использования земельных участков на территории Памятника природы

5.1. Согласно приказу Министерства экономического развития Российской Федерации от 1 сентября 2014 года № 540 «Об утверждении классификатора видов разрешенного использования земельных участков» допускаются следующие виды разрешенного использования земельного участка на территории Памятника природы:

основной вид разрешенного использования:

охрана природных территорий (9.1).

Вспомогательные виды разрешенного использования:

обеспечение научной деятельности (3.9), кроме размещения объектов капитального строительства;

природно-познавательный туризм (5.2), кроме размещения объектов капитального строительства;

историко-культурная деятельность (9.3).

6. Организация охраны территории Памятника природы

6.1. Государственный надзор в области охраны и использования особо охраняемых природных территорий осуществляется Минприроды Крыма при осуществлении регионального государственного экологического надзора в соответствии с законодательством Российской Федерации, Республики Крым в порядке, установленном Советом министров Республики Крым.

6.2. Охрана территории Памятника природы, его природных комплексов и объектов обеспечивается Учреждением.

6.3. Ответственность за нарушение режима Памятника природы устанавливается в соответствии с законодательством Российской Федерации и

Республики Крым.

6.4. Посетители Памятника природы, а также правообладатели земельных участков, которые расположены в границах Памятника природы, обязаны соблюдать установленный режим особой охраны Памятника природы и несут за его нарушение административную, уголовную и иную установленную законом ответственность.

6.5. Вред, причиненный природным объектам и комплексам в границах Памятника природы, подлежит возмещению в соответствии с утвержденными в установленном порядке таксами и методиками исчисления размера ущерба, а при их отсутствии - по фактическим затратам на их восстановление.

Приложение 2
к Положению
о памятнике природы
регионального значения
Республики Крым
«Волчий грот»

**Сведения о характерных точках границы памятника природы
регионального значения Республики Крым «Волчий грот»**

Система координат СК-63, система высот - Балтийская, 1977 г.

№ характерных точек границы	Координаты, м	
	X	Y
1	4978414.47	5200603.86
2	4978387.47	5200623.70
3	4978358.39	5200696.29
4	4978307.42	5200675.66
5	4978318.22	5200646.74
6	4978335.32	5200614.91
7	4978348.63	5200593.93
8	4978366.68	5200558.83
9	4978386.71	5200534.89
10	4978410.82	5200511.93
11	4978444.62	5200549.92
12	4978421.95	5200575.43
1	4978414.47	5200603.86

Приложение 50
к постановлению
Совета министров Республики Крым
от «02» октября 2018 года № 480
(в редакции постановления
Совета министров Республики Крым
от «15» *апреля* 2021 года № *229*)

ПОЛОЖЕНИЕ
О ПАМЯТНИКЕ ПРИРОДЫ РЕГИОНАЛЬНОГО ЗНАЧЕНИЯ
РЕСПУБЛИКИ КРЫМ
«ГРЯЗЕВАЯ СОПКА АНДРУСОВА»

1. Общие положения

1.1. Памятник природы регионального значения Республики Крым «Грязевая сопка Андрусова» (далее - Памятник природы) в соответствии с распоряжением Совета министров Республики Крым от 05 февраля 2015 года № 69-р «Об утверждении Перечня особо охраняемых природных территорий регионального значения Республики Крым» является особо охраняемой природной территорией.

1.2. Памятник природы создан без ограничения срока действия.

1.3. Памятник природы находится в ведении Министерства экологии и природных ресурсов Республики Крым (далее - Минприроды Крыма).

1.4. Управление Памятником природы, оказание рекреационных услуг и услуг по обеспечению функционирования Памятника природы, а также выполнение мероприятий по сохранению биологического разнообразия и поддержанию в естественном состоянии природных комплексов и объектов на территории Памятника природы осуществляются Государственным автономным учреждением Республики Крым «Управление особо охраняемыми природными территориями Республики Крым» (далее - Учреждение).

1.5. Общая площадь территории Памятника природы составляет 1 га.

1.6. Осуществление деятельности на территории Памятника природы, не противоречащей режиму особой охраны территории Памятника природы, установленному настоящим Положением, предварительно согласовывается с Учреждением.

1.7. Оказание Учреждением платных услуг осуществляется в соответствии с действующим законодательством.

2. Границы Памятника природы

2.1. Памятник природы расположен в с. Бондаренково муниципального образования Ленинский район Республики Крым.

Границы Памятника природы определены в приложении 1 к настоящему Положению.

Сведения о характерных точках границы Памятника природы указаны в приложении 2 к настоящему Положению.

2.2. Границы и особенности режима особой охраны Памятника природы учитываются при подготовке документов территориального планирования, проведении инвентаризации земель.

2.3. Сведения о границах Памятника природы внесены в Единый государственный реестр недвижимости (учетный номер 90.07.2.30).

3. Цель создания и задачи Памятника природы

3.1. Памятник природы создан с целью охраны и сохранения в природном состоянии ценной в научном, эстетическом отношении грязевой сопки, на конусе которой расположено 15 дочерних конусов.

3.2. Основными задачами Памятника природы являются:

охрана и сохранение в природном состоянии самой протяженной карстовой полости в Крымском предгорье;

осуществление разрешенной рекреационной деятельности при соблюдении установленного режима особой охраны;

экологическое просвещение;

осуществление экологического мониторинга;

проведение научных исследований.

4. Режим особой охраны территории Памятника природы

4.1. На территории Памятника природы запрещается любая деятельность, которая может нанести ущерб природным комплексам и объектам растительного и животного мира и которая противоречит его целям и задачам, в том числе:

1) строительство объектов капитального строительства;

2) размещение объектов некапитального строительства, а также строительство линейных объектов, не связанных с выполнением задач, возложенных на Памятник природы;

3) засорение и загрязнение территории Памятника природы;

4) пускание палов, выжигание растительности;

5) пользование недрами, за исключением использования подземных вод и родникового стока на территории Памятника природы, которые используются для целей питьевого и хозяйственно-бытового водоснабжения, при условии отсутствия негативного влияния на природные комплексы и объекты Памятника природы, при наличии разрешительных документов в соответствии с законодательством Российской Федерации;

6) уничтожение и повреждение форм рельефа и геологических отслоений, сбор образцов горных пород и минералов, остатков ископаемой флоры и фауны (кроме сбора для научных целей в установленном законодательством порядке);

7) размещение скотомогильников, создание объектов размещения отходов и хранение радиоактивных, взрывчатых, токсичных, отравляющих и ядовитых веществ, отходов производства и потребления;

8) применение минеральных удобрений, химических средств защиты растений и стимуляторов роста без согласования в установленном законодательством порядке;

9) движение и стоянка транспортных средств (кроме транспорта Учреждения, экстренных, аварийных и надзорных служб, транспорта для проведения хозяйственных мероприятий, связанных с обеспечением функционирования Памятника природы и исполнением охотхозяйственных соглашений, заключенных в отношении охотничьих угодий), за исключением их движения по дорогам общего пользования и стоянки автотранспорта за пределами специально предусмотренных и оборудованных для этих целей мест;

10) организация лагерей, мест отдыха, разведение костров, пользование открытыми источниками огня, установка палаток;

11) уничтожение или повреждение деревьев, кустарников, травянистой растительности;

12) сенокошение и распашка земель;

13) заготовка и сбор недревесных ресурсов и дикорастущих растений, кроме сбора для научных целей в установленном порядке;

14) уничтожение, добыча и отлов объектов животного мира, за исключением случаев, предусмотренных настоящим Положением;

15) разорение гнезд, нор, сбор яиц и пуха, кроме сбора в научных целях, который проводится в соответствии с требованиями действующего законодательства;

16) обустройство загонов и птичников, прогон, проход и выпас сельскохозяйственных животных;

17) проведение промысловой охоты;

18) нахождение с огнестрельным, пневматическим и охотничьим оружием, за исключением лиц, осуществляющих государственный контроль и надзор, охоту в установленном законом порядке, а также лиц, проводящих оперативно-розыскные мероприятия и случаев, предусмотренных настоящим Положением;

19) нахождение с метательным оружием, капканами и другими орудиями охоты, а также с продукцией добывания объектов животного мира без соответствующих разрешений, предусмотренных действующим законодательством Российской Федерации и Республики Крым;

20) нахождение с собаками охотничьих пород, за исключением используемых при организации мероприятий по охране природных комплексов и объектов, а также при проведении оперативно-розыскных и аварийно-спасательных мероприятий, и случаев, предусмотренных настоящим Положением;

21) нанесение самовольных надписей и знаков;

22) проведение в пределах Памятника природы археологических исследований без согласования в установленном законодательством порядке;

23) проведение мелиоративных и любых других работ, которые могут привести к изменению гидрологического и гидрохимического режимов;

24) уничтожение или повреждение информационных и охранных знаков, шлагбаумов, элементов благоустройства.

4.2. На территории Памятника природы в установленном порядке разрешается:

1) осуществление Учреждением рекреационной и эколого-просветительской деятельности при соблюдении режима особой охраны Памятника природы;

2) проведение научных исследований и производственных практик, использование природных ресурсов в научно-исследовательских целях, не разрушающих окружающую среду и не истощающих биологические ресурсы;

3) размещение объектов некапитального строительства, а также строительство линейных объектов, связанных с выполнением задач, возложенных на Памятник природы, проведение капитального ремонта и реконструкции существующих линейных объектов в соответствии с действующим законодательством;

4) осуществление противопожарных мероприятий;

5) восстановительные работы и осуществление мероприятий по предотвращению изменений природных комплексов Памятника природы в результате негативного антропогенного влияния или стихийного бедствия;

6) проведение любительской и спортивной охоты, а также охоты в целях регулирования численности охотничьих ресурсов, осуществления научно-исследовательской деятельности;

7) иная деятельность, не противоречащая целям и задачам Памятника природы.

4.3. Юридические лица, индивидуальные предприниматели, заключившие охотхозяйственные соглашения, имеют право осуществлять деятельность в сфере охотничьего хозяйства на территории охотничьих угодий, входящих в границы Памятника природы, в соответствии с требованиями Федерального закона от 24 июля 2009 года № 209-ФЗ «Об охоте и о сохранении охотничьих ресурсов и о внесении изменений в отдельные законодательные акты Российской Федерации» и принятых в соответствии с ним нормативных правовых актов.

Деятельность, связанная с поиском, выслеживанием, преследованием охотничьих ресурсов, их добычей, первичной переработкой и транспортировкой на территории охотничьих угодий Республики Крым, расположенных в границах Памятника природы, осуществляется на основании разрешений на добычу охотничьих ресурсов, выдаваемых в установленном законом порядке, и при условии соблюдения ограничений охоты, установленных Правилами охоты, утвержденными приказом Министерства природных ресурсов и экологии Российской Федерации от 24 июля 2020 года № 477 «Об утверждении Правил охоты», а также ограничений охоты, введенных в установленном порядке руководителем высшего исполнительного органа государственной власти Республики Крым.

5. Виды разрешенного использования земельных участков на территории Памятника природы

5.1. Согласно приказу Министерства экономического развития Российской Федерации от 1 сентября 2014 года № 540 «Об утверждении классификатора видов разрешенного использования земельных участков» допускаются следующие виды разрешенного использования земельного участка на территории Памятника природы:

основной вид разрешенного использования:

охрана природных территорий (9.1).

Вспомогательные виды разрешенного использования:

обеспечение научной деятельности (3.9), кроме размещения объектов капитального строительства;

природно-познавательный туризм (5.2), кроме размещения объектов капитального строительства;

историко-культурная деятельность (9.3).

6. Организация охраны территории Памятника природы

6.1. Государственный надзор в области охраны и использования особо охраняемых природных территорий осуществляется Минприроды Крыма при осуществлении регионального государственного экологического надзора в соответствии с законодательством Российской Федерации, Республики Крым в порядке, установленном Советом министров Республики Крым.

6.2. Охрана территории Памятника природы, его природных комплексов и объектов обеспечивается Учреждением.

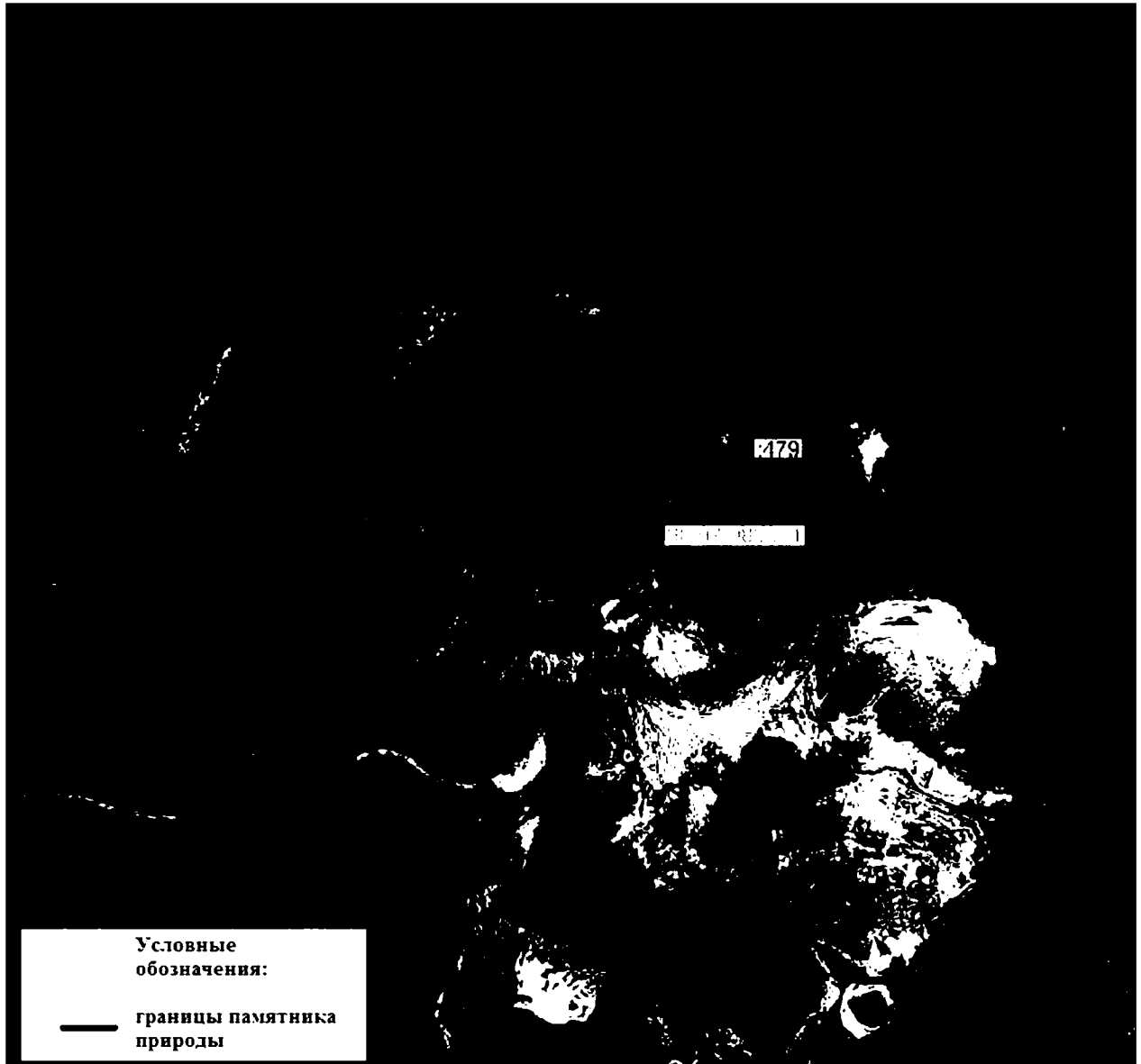
6.3. Ответственность за нарушение режима Памятника природы устанавливается в соответствии с законодательством Российской Федерации и Республики Крым.

6.4. Посетители Памятника природы, а также правообладатели земельных участков, которые расположены в границах Памятника природы, обязаны соблюдать установленный режим особой охраны Памятника природы и несут за его нарушение административную, уголовную и иную установленную законом ответственность.

6.5. Вред, причиненный природным объектам и комплексам в границах Памятника природы, подлежит возмещению в соответствии с утвержденными в установленном порядке таксами и методиками исчисления размера ущерба, а при их отсутствии - по фактическим затратам на их восстановление.

Приложение 1
к Положению
о памятнике природы
регионального значения
Республики Крым
«Грязевая сопка Андрусова»

**Границы памятника природы регионального значения
Республики Крым «Грязевая сопка Андрусова»**



Приложение 2
к Положению
о памятнике природы
регионального значения
Республики Крым
«Грязевая сопка Андрусова»

**Сведения о характерных точках границы памятника природы
регионального значения Республики Крым «Грязевая сопка Андрусова»**

Система координат СК-63, система высот - Балтийская, 1977 г.

№ характерных точек границы	Координаты, м	
	X	Y
1	5023830.20	5376636.56
2	5023787.70	5376652.84
3	5023746.13	5376634.32
4	5023728.82	5376592.22
5	5023746.53	5376550.30
6	5023788.92	5376533.73
7	5023830.64	5376551.90
8	5023847.17	5376594.40
1	5023830.20	5376636.56

Приложение 51
к постановлению
Совета министров Республики Крым
от «02» октября 2018 года № 480
(в редакции постановления
Совета министров Республики Крым
от «15» *апреля* 2021 года № *229*

ПОЛОЖЕНИЕ
О ПАМЯТНИКЕ ПРИРОДЫ РЕГИОНАЛЬНОГО ЗНАЧЕНИЯ
РЕСПУБЛИКИ КРЫМ
«ГРЯЗЕВАЯ СОПКА ВЕРНАДСКОГО»

1. Общие положения

1.1. Памятник природы регионального значения «Грязевая сопка Вернадского» (далее - Памятник природы) в соответствии с распоряжением Совета министров Республики Крым от 05 февраля 2015 года № 69-р «Об утверждении Перечня особо охраняемых природных территорий регионального значения Республики Крым» является особо охраняемой природной территорией.

1.2. Памятник природы создан без ограничения срока действия.

1.3. Памятник природы находится в ведении Министерства экологии и природных ресурсов Республики Крым (далее - Минприроды Крыма).

1.4. Управление Памятником природы, оказание рекреационных услуг и услуг по обеспечению функционирования Памятника природы, а также выполнение мероприятий по сохранению биологического разнообразия и поддержанию в естественном состоянии природных комплексов и объектов на территории Памятника природы осуществляется Государственным автономным учреждением Республики Крым «Управление особо охраняемыми природными территориями Республики Крым» (далее - Учреждение).

1.5. Осуществление деятельности на территории Памятника природы, не противоречащей режиму особой охраны территории Памятника природы, установленному настоящим Положением, предварительно согласовывается с Учреждением.

1.6. Общая площадь территории Памятника природы составляет 1 га.

1.7. Оказание Учреждением платных услуг осуществляется в соответствии с действующим законодательством.

2. Границы Памятника природы

2.1. Памятник природы расположен в с. Бондаренково муниципального образования Ленинский район Республики Крым.

Границы Памятника природы определены в приложении 1 к настоящему Положению.

Сведения о характерных точках границы Памятника природы указаны в приложении 2 к настоящему Положению.

2.2. Границы и особенности режима особой охраны Памятника природы учитываются при подготовке документов территориального планирования, проведении инвентаризации земель.

2.3. Сведения о границах Памятника природы внесены в Единый государственный реестр недвижимости (учетный номер 90.07.2.31).

3. Цель создания и задачи Памятника природы

3.1. Памятник природы создан с целью охраны и сохранения в природном состоянии ценной в научном, эстетическом отношении грязевой сопки и сопочной брекчии, образующей при растрескивании обширные поля многоугольников.

3.2. Основными задачами Памятника природы являются:
охрана и сохранение в природном состоянии Памятника природы;
осуществление разрешенной рекреационной деятельности при соблюдении установленного режима особой охраны;
экологическое просвещение;
осуществление экологического мониторинга;
проведение научных исследований.

4. Режим особой охраны территории Памятника природы

4.1. На территории Памятника природы запрещается любая деятельность, которая может нанести ущерб природным комплексам и объектам растительного и животного мира и которая противоречит его целям и задачам, в том числе:

- 1) строительство объектов капитального строительства;
- 2) размещение объектов некапитального строительства, а также строительство линейных объектов, не связанных с выполнением задач, возложенных на Памятник природы;
- 3) загрязнение и засорение территории Памятника природы;
- 4) пускание палов, выжигание растительности;
- 5) пользование недрами, за исключением использования подземных вод и родникового стока на территории Памятника природы, которые используются для целей питьевого и хозяйственно-бытового водоснабжения, при условии отсутствия негативного влияния на природные комплексы и объекты Памятника природы, при наличии разрешительных документов в соответствии с законодательством Российской Федерации;
- 6) уничтожение и повреждение форм рельефа и геологических отслоений, сбор образцов горных пород и минералов, остатков ископаемой флоры и фауны (кроме сбора для научных целей в установленном законодательством порядке);

7) создание объектов размещения отходов производства и потребления, радиоактивных, химических, взрывчатых, токсичных, отравляющих и ядовитых веществ;

8) применение минеральных удобрений, химических средств защиты растений и стимуляторов роста без согласования в установленном законодательством порядке;

9) движение и стоянка всех видов транспортных средств (кроме транспорта Учреждения, экстренных, аварийных и надзорных служб, транспорта для проведения хозяйственных мероприятий, связанных с обеспечением функционирования Памятника природы), за исключением их движения по дорогам общего пользования и стоянки автотранспорта за пределами специально предусмотренных и оборудованных для этих целей мест;

10) организация лагерей, мест отдыха, разведение костров, пользование открытыми источниками огня, установка палаток;

11) уничтожение или повреждение деревьев, травянистой растительности;

12) сенокошение и распашка земель;

13) заготовка и сбор недревесных ресурсов и дикорастущих растений, кроме сбора для научных целей в установленном порядке;

14) уничтожение, добыча и отлов объектов животного мира, за исключением случаев, предусмотренных настоящим Положением;

15) разорение гнезд, нор, сбор яиц и пуха, кроме сбора в научных целях, который проводится в соответствии с требованиями действующего законодательства;

16) обустройство загонов и птичников, прогон, проход и выпас сельскохозяйственных животных;

17) проведение промысловой охоты;

18) нахождение с огнестрельным, пневматическим и охотничьим оружием, за исключением лиц, осуществляющих государственный контроль и надзор, охоту в установленном законом порядке, а также лиц, проводящих оперативно-розыскные мероприятия, и случаев, предусмотренных настоящим Положением;

19) нахождение с метательным оружием, капканами и другими орудиями охоты, а также с продукцией добывания объектов животного мира без соответствующих разрешений, предусмотренных действующим законодательством Российской Федерации и Республики Крым;

20) нахождение с собаками охотничьих пород, за исключением используемых при организации мероприятий по охране природных комплексов и объектов, а также при проведении оперативно-розыскных и аварийно-спасательных мероприятий, и случаев, предусмотренных настоящим Положением;

21) нанесение самовольных надписей и знаков;

22) проведение в пределах Памятника природы археологических исследований без согласования в установленном законодательством порядке;

23) проведение мелиоративных и любых других работ, которые могут привести к изменению гидрологического и гидрохимического режимов;

24) уничтожение или повреждение информационных и охранных знаков, элементов благоустройства.

4.2. На территории Памятника природы в установленном порядке разрешается:

1) осуществление Учреждением рекреационной и эколого-просветительской деятельности при соблюдении режима особой охраны Памятника природы;

2) проведение научных исследований и производственных практик; использование природных ресурсов в научно-исследовательских целях, не разрушающих окружающую среду и не истощающих биологические ресурсы;

3) размещение объектов некапитального строительства, а также строительство линейных объектов, связанных с выполнением задач, возложенных на Памятник природы, проведение капитального ремонта и реконструкции существующих линейных объектов в соответствии с действующим законодательством;

4) осуществление противопожарных мероприятий;

5) восстановительные работы и осуществление мероприятий по предотвращению изменений природных комплексов Памятника природы в результате негативного антропогенного влияния или стихийного бедствия;

6) проведение любительской и спортивной охоты, а также охоты в целях регулирования численности охотничьих ресурсов, осуществления научно-исследовательской деятельности;

7) иная деятельность, не противоречащая целям и задачам Памятника природы.

5. Виды разрешенного использования земельных участков на территории Памятника природы

5.1. Согласно приказу Министерства экономического развития Российской Федерации от 1 сентября 2014 года № 540 «Об утверждении классификатора видов разрешенного использования земельных участков» допускаются следующие виды разрешенного использования земельного участка, в том числе с кадастровым номером 90:00:000000:709 на территории Памятника природы:

основной вид разрешенного использования:

охрана природных территорий (9.1).

Вспомогательные виды разрешенного использования:

обеспечение научной деятельности (3.9), кроме размещения объектов капитального строительства;

природно-познавательный туризм (5.2), кроме размещения объектов капитального строительства;

историко-культурная деятельность (9.3).

6. Организация охраны территории Памятника природы

6.1. Государственный надзор в области охраны и использования особо охраняемых природных территорий осуществляется Минприроды Крыма при осуществлении регионального государственного экологического надзора в соответствии с законодательством Российской Федерации, Республики Крым в порядке, установленном Советом министров Республики Крым.

6.2. Охрана территории Памятника природы, его природных комплексов и объектов обеспечивается Учреждением.


6.3. Ответственность за нарушение режима Памятника природы устанавливается в соответствии с законодательством Российской Федерации и Республики Крым.

6.4. Посетители Памятника природы, а также правообладатели земельных участков, которые расположены в границах Памятника природы, обязаны соблюдать установленный режим особой охраны Памятника природы и несут за его нарушение административную, уголовную и иную установленную законом ответственность.

6.5. Вред, причиненный природным объектам и комплексам в границах Памятника природы, подлежит возмещению в соответствии с утвержденными в установленном порядке таксами и методиками исчисления размера ущерба, а при их отсутствии - по фактическим затратам на их восстановление.

Приложение 1
к Положению
о памятнике природы
регионального значения
Республики Крым
«Грязевая сопка Вернадского»

Границы памятника природы регионального значения
Республики Крым «Грязевая сопка Вернадского»



Приложение 2
к Положению
о памятнике природы
регионального значения
Республики Крым «Грязевая
сопка Вернадского»

**Сведения о характерных точках границы памятника природы
регионального значения Республики Крым «Грязевая сопка Вернадского»**

Система координат СК-63, система высот - Балтийская, 1977 г.

№ характерных точек границы	Координаты, м	
	X	Y
1	5023553.61	5376888.92
2	5023511.11	5376905.19
3	5023469.54	5376886.67
4	5023452.23	5376844.58
5	5023469.94	5376802.65
6	5023512.32	5376786.08
7	5023554.05	5376804.25
8	5023570.58	5376846.76
1	5023553.61	5376888.92

Приложение 52
к постановлению
Совета министров Республики Крым
от «02» октября 2018 года № 480
(в редакции постановления
Совета министров Республики Крым
от «15» *апреля* 2021 года № *229*)

ПОЛОЖЕНИЕ
О ПАМЯТНИКЕ ПРИРОДЫ РЕГИОНАЛЬНОГО ЗНАЧЕНИЯ
РЕСПУБЛИКИ КРЫМ
«ГРЯЗЕВАЯ СОПКА ОБРУЧЕВА»

1. Общие положения

1.1. Памятник природы регионального значения Республики Крым «Грязевая сопка Обручева» (далее - Памятник природы) в соответствии с распоряжением Совета министров Республики Крым от 05 февраля 2015 года № 69-р «Об утверждении Перечня особо охраняемых природных территорий регионального значения Республики Крым» является особо охраняемой природной территорией.

1.2. Памятник природы создан без ограничения срока действия.

1.3. Памятник природы находится в ведении Министерства экологии и природных ресурсов Республики Крым (далее - Минприроды Крыма).

1.4. Управление Памятником природы, оказание рекреационных услуг и услуг по обеспечению функционирования Памятника природы, а также выполнение мероприятий по сохранению биологического разнообразия и поддержанию в естественном состоянии природных комплексов и объектов на территории Памятника природы осуществляется Государственным автономным учреждением Республики Крым «Управление особо охраняемыми природными территориями Республики Крым» (далее - Учреждение).

1.5. Осуществление деятельности на территории Памятника природы, не противоречащей режиму особой охраны территории Памятника природы, установленному настоящим Положением, предварительно согласовывается с Учреждением.

1.6. Общая площадь территории Памятника природы составляет 1 га.

1.7. Оказание Учреждением платных услуг осуществляется в соответствии с действующим законодательством.

2. Границы Памятника природы

2.1. Памятник природы расположен в с. Бондаренково муниципального образования Ленинский район Республики Крым.

Границы Памятника природы определены в приложении 1 к настоящему Положению.

Сведения о характерных точках границы Памятника природы указаны в приложении 2 к настоящему Положению.

2.2. Границы и особенности режима особой охраны Памятника природы учитываются при подготовке документов территориального планирования, проведении инвентаризации земель.

2.3. Сведения о границах Памятника природы внесены в Единый государственный реестр недвижимости (учетный номер 90.07.2.29).

3. Цель создания и задачи Памятника природы

3.1. Памятник природы создан с целью охраны и сохранения в природном состоянии ценной в научном, эстетическом отношении одной из крупнейших грязевых сопот Крыма с засухоустойчивыми и солевыносливыми растительными сообществами на обширных грязевых полях.

3.2. Основными задачами Памятника природы являются:
охрана и сохранение в природном состоянии Памятника природы;
осуществление разрешенной рекреационной деятельности при соблюдении установленного режима особой охраны;
экологическое просвещение;
осуществление экологического мониторинга;
проведение научных исследований.

4. Режим особой охраны территории Памятника природы

4.1. На территории Памятника природы запрещается любая деятельность, которая может нанести ущерб природным комплексам и объектам растительного и животного мира и которая противоречит его целям и задачам, в том числе:

- 1) строительство объектов капитального строительства;
- 2) размещение объектов некапитального строительства, а также строительство линейных объектов, не связанных с выполнением задач, возложенных на Памятник природы;
- 3) загрязнение и засорение территории Памятника природы;
- 4) пускание палов, выжигание растительности;
- 5) пользование недрами, за исключением использования подземных вод и родникового стока на территории Памятника природы, которые используются для целей питьевого и хозяйственно-бытового водоснабжения, при условии отсутствия негативного влияния на природные комплексы и объекты Памятника природы, при наличии разрешительных документов в соответствии с законодательством Российской Федерации;
- 6) уничтожение и повреждение форм рельефа и геологических отслоений, сбор образцов горных пород и минералов, остатков ископаемой флоры и фауны (кроме сбора для научных целей в установленном законодательством порядке);

7) создание объектов размещения отходов производства и потребления, радиоактивных, химических, взрывчатых, токсичных, отравляющих и ядовитых веществ;

8) применение минеральных удобрений, химических средств защиты растений и стимуляторов роста без согласования в установленном законодательством порядке;

9) движение и стоянка всех видов транспортных средств (кроме транспорта Учреждения, экстренных, аварийных и надзорных служб, транспорта для проведения хозяйственных мероприятий, связанных с обеспечением функционирования Памятника природы), за исключением их движения по дорогам общего пользования и стоянки автотранспорта за пределами специально предусмотренных и оборудованных для этих целей мест;

10) организация лагерей, мест отдыха, разведение костров, пользование открытыми источниками огня, установка палаток;

11) уничтожение или повреждение деревьев, травянистой растительности;

12) сенокошение и распашка земель;

13) заготовка и сбор недревесных ресурсов и дикорастущих растений, кроме сбора для научных целей в установленном порядке;

14) уничтожение, добыча и отлов объектов животного мира, за исключением случаев, предусмотренных настоящим Положением;

15) разорение гнезд, нор, сбор яиц и пуха, кроме сбора в научных целях, который проводится в соответствии с требованиями действующего законодательства;

16) обустройство загонов и птичников, прогон, проход и выпас сельскохозяйственных животных;

17) проведение промысловой охоты;

18) нахождение с огнестрельным, пневматическим и охотничьим оружием, за исключением лиц, осуществляющих государственный контроль и надзор, охоту в установленном законом порядке, а также лиц, проводящих оперативно-розыскные мероприятия, и случаев, предусмотренных настоящим Положением;

19) нахождение с метательным оружием, капканами и другими орудиями охоты, а также с продукцией добывания объектов животного мира без соответствующих разрешений, предусмотренных действующим законодательством Российской Федерации и Республики Крым;

20) нахождение с собаками охотничьих пород, за исключением используемых при организации мероприятий по охране природных комплексов и объектов, а также при проведении оперативно-розыскных и аварийно-спасательных мероприятий, и случаев, предусмотренных настоящим Положением;

21) нанесение самовольных надписей и знаков;

22) проведение в пределах Памятника природы археологических исследований без согласования в установленном законодательством порядке;

23) проведение мелиоративных и любых других работ, которые могут привести к изменению гидрологического и гидрохимического режимов;

24) уничтожение или повреждение информационных и охранных знаков, элементов благоустройства.

4.2. На территории Памятника природы в установленном порядке разрешается:

1) осуществление Учреждением рекреационной и эколого-просветительской деятельности при соблюдении режима особой охраны Памятника природы;

2) проведение научных исследований и производственных практик; использование природных ресурсов в научно-исследовательских целях, не разрушающих окружающую среду и не истощающих биологические ресурсы;

3) размещение объектов некапитального строительства, а также строительство линейных объектов, связанных с выполнением задач, возложенных на Памятник природы, проведение капитального ремонта и реконструкции существующих линейных объектов в соответствии с действующим законодательством;

4) осуществление противопожарных мероприятий;

5) восстановительные работы и осуществление мероприятий по предотвращению изменений природных комплексов Памятника природы в результате негативного антропогенного влияния или стихийного бедствия;

6) проведение любительской и спортивной охоты, а также охоты в целях регулирования численности охотничьих ресурсов, осуществления научно-исследовательской деятельности;

7) иная деятельность, не противоречащая целям и задачам Памятника природы.

5. Виды разрешенного использования земельных участков на территории Памятника природы

5.1. Согласно приказу Министерства экономического развития Российской Федерации от 1 сентября 2014 года № 540 «Об утверждении классификатора видов разрешенного использования земельных участков» допускаются следующие виды разрешенного использования земельного участка с кадастровым номером 90:00:000000:709 на территории Памятника природы:

основной вид разрешенного использования:

охрана природных территорий (9.1).

Вспомогательные виды разрешенного использования:

обеспечение научной деятельности (3.9), кроме размещения объектов капитального строительства;

природно-познавательный туризм (5.2), кроме размещения объектов капитального строительства;

историко-культурная деятельность (9.3).

6. Организация охраны территории Памятника природы

6.1. Государственный надзор в области охраны и использования особо охраняемых природных территорий осуществляется Минприроды Крыма при осуществлении регионального государственного экологического надзора в соответствии с законодательством Российской Федерации, Республики Крым в порядке, установленном Советом министров Республики Крым.

6.2. Охрана территории Памятника природы, его природных комплексов и объектов обеспечивается Учреждением.


6.3. Ответственность за нарушение режима Памятника природы устанавливается в соответствии с законодательством Российской Федерации и Республики Крым.

6.4. Посетители Памятника природы, а также правообладатели земельных участков, которые расположены в границах Памятника природы, обязаны соблюдать установленный режим особой охраны Памятника природы и несут за его нарушение административную, уголовную и иную установленную законом ответственность.

6.5. Вред, причиненный природным объектам и комплексам в границах Памятника природы, подлежит возмещению в соответствии с утвержденными в установленном порядке таксами и методиками исчисления размера ущерба, а при их отсутствии - по фактическим затратам на их восстановление.

Приложение 1
к Положению
о памятнике природы
регионального значения
Республики Крым «Грязевая
сопка Обручева»

**Границы памятника природы регионального значения
Республики Крым «Грязевая сопка Обручева»**



Приложение 2
к Положению
о памятнике природы
регионального значения
Республики Крым
«Грязевая сопка Обручева»

**Сведения о характерных точках границы памятника природы
регионального значения «Грязевая сопка Обручева»**

Система координат СК-63, система высот - Балтийская, 1977 г.

№ характерных точек границы	Координаты, м	
	X	Y
1	5022983.23	5376921.76
2	5022940.73	5376938.04
3	5022899.16	5376919.52
4	5022881.86	5376877.43
5	5022899.57	5376835.50
6	5022941.95	5376818.93
7	5022983.67	5376837.10
8	5023000.21	5376879.61
1	5022983.23	5376921.76

Приложение 53
к постановлению
Совета министров Республики Крым
от «02» октября 2018 года № 480
(в редакции постановления
Совета министров Республики Крым
от «15» апреля 2021 года № 229)

ПОЛОЖЕНИЕ
О ПАМЯТНИКЕ ПРИРОДЫ РЕГИОНАЛЬНОГО ЗНАЧЕНИЯ
РЕСПУБЛИКИ КРЫМ
«КРАСНЫЕ ПЕЩЕРЫ» («КИЗИЛ-КОБА») (12 КМ)

1. Общие положения

1.1. Памятник природы регионального значения Республики Крым «Красные пещеры» («Кизил-Коба») (12 км) (далее - Памятник природы) в соответствии с распоряжением Совета министров Республики Крым от 05 февраля 2015 года № 69-р «Об утверждении Перечня особо охраняемых природных территорий регионального значения Республики Крым» является особо охраняемой природной территорией.

1.2. В пределах Памятника природы в соответствии с постановлением Совета министров Республики Крым от 24 января 2017 года № 17 «Об отнесении объектов культурного наследия к объектам культурного наследия регионального значения и выявленным объектам культурного наследия» располагается выявленный объект культурного наследия «Пещерная стоянка «Кизил-Коба».

1.3. Памятник природы создан без ограничения срока действия.

1.4. Памятник природы находится в ведении Министерства экологии и природных ресурсов Республики Крым (далее - Минприроды Крыма).

1.5. Управление Памятником природы и оказание рекреационных услуг и услуг по обеспечению функционирования Памятника природы, а также выполнение мероприятий по сохранению биологического разнообразия и поддержанию в естественном состоянии природных комплексов и объектов на территории Памятника природы осуществляются Государственным автономным учреждением Республики Крым «Управление особо охраняемыми природными территориями Республики Крым» (далее - Учреждение).

1.6. Протяженность Памятника природы составляет 12 км.

1.7. Осуществление деятельности на территории Памятника природы, не противоречащей режиму особой охраны территории Памятника природы, установленному настоящим Положением, предварительно согласовывается с Учреждением.

1.8. Оказание Учреждением платных услуг осуществляется в соответствии с действующим законодательством.

2. Границы Памятника природы

2.1. Памятник природы расположен в с. Перевальное муниципального образования Симферопольский район Республики Крым.

Границы Памятника природы определены в приложении 1 к настоящему Положению.

Сведения о характерных точках границы Памятника природы указаны в приложении 2 к настоящему Положению.

2.2. Границы и особенности режима особой охраны Памятника природы учитываются при подготовке документов территориального планирования, проведении инвентаризации земель.

2.3. Сведения о границах Памятника природы внесены в Единый государственный реестр недвижимости (учетный номер 90.12.2.72).

3. Цель создания и задачи Памятника природы

3.1. Памятник природы создан с целью охраны и сохранения в природном состоянии ценного в научном, эстетическом отношении самого протяженного (более 26 км) на Крымском полуострове карстово-спелеологического комплекса.

3.2. Основными задачами Памятника природы являются:

охрана и сохранение в природном состоянии самой протяженной карстовой полости в Крымском предгорье;

сохранение объекта культурного наследия «Пещерная стоянка «Кизил-Коба»;

осуществление разрешенной рекреационной деятельности при соблюдении установленного режима особой охраны;

экологическое просвещение;

осуществление экологического мониторинга;

проведение научных исследований.

4. Режим особой охраны территории Памятника природы

4.1. На территории Памятника природы запрещается любая деятельность, которая может нанести ущерб природным комплексам и объектам растительного и животного мира, культурно-историческим объектам и которая противоречит его целям и задачам, в том числе:

1) строительство объектов капитального строительства;

2) размещение объектов некапитального строительства, а также строительство линейных объектов, не связанных с выполнением задач, возложенных на Памятник природы;

3) пускание палов, выжигание растительности;

4) пользование недрами, за исключением использования подземных вод и родникового стока на территории Памятника природы, которые используются

для целей питьевого и хозяйственно-бытового водоснабжения, при условии отсутствия негативного влияния на природные комплексы и объекты Памятника природы, при наличии разрешительных документов в соответствии с законодательством Российской Федерации;

5) уничтожение и повреждение форм рельефа, натечных образований и геологических отслоений, сбор образцов горных пород и минералов, остатков ископаемой флоры и фауны (кроме сбора для научных целей в установленном законодательством порядке);

6) засорение и загрязнение территории Памятника природы и объекта, обладающего признаками объекта культурного наследия;

7) размещение скотомогильников, создание объектов размещения отходов и хранение радиоактивных, взрывчатых, токсичных, отравляющих и ядовитых веществ, отходов производства и потребления;

8) применение минеральных удобрений, химических средств защиты растений и стимуляторов роста без согласования в установленном законодательством порядке;

9) движение и стоянка транспортных средств (кроме транспорта Учреждения, экстренных, аварийных и надзорных служб, транспорта для проведения хозяйственных мероприятий, связанных с обеспечением функционирования Памятника природы и выявленного объекта культурного наследия и исполнением охотхозяйственных соглашений, заключенных в отношении охотничьих угодий), за исключением их движения по дорогам общего пользования и стоянки автотранспорта за пределами специально предусмотренных и оборудованных для этих целей мест;

10) организация лагерей, мест отдыха, разведение костров, пользование открытыми источниками огня, установка палаток;

11) уничтожение или повреждение деревьев, кустарников, травянистой растительности;

12) проведение рубок;

14) осуществление заготовки и сбора недревесных лесных ресурсов, дикорастущих плодов, ягод, орехов, грибов, других пригодных для употребления в пищу лесных ресурсов, лекарственных растений, лесной подстилки, древесных соков, технического сырья, второстепенных лесных материалов (пней, луба, коры, почек, хвои и др.), за исключением заготовки гражданами таких ресурсов для собственных нужд;

15) уничтожение, добыча и отлов объектов животного мира, за исключением случаев, предусмотренных настоящим Положением;

16) разорение гнезд, нор, сбор яиц и пуха, кроме сбора в научных целях, который проводится в соответствии с требованиями действующего законодательства;

17) обустройство загонов и птичников, прогон, проход и выпас сельскохозяйственных животных;

18) проведение промысловой охоты;

19) нахождение с огнестрельным, пневматическим и охотничьим оружием,

за исключением лиц, осуществляющих государственный контроль и надзор, охоту в установленном законом порядке, а также лиц, проводящих оперативно-розыскные мероприятия, и случаев, предусмотренных настоящим Положением;

20) нахождение с метательным оружием, капканами и другими орудиями охоты, а также с продукцией добывания объектов животного мира без соответствующих разрешений, предусмотренных действующим законодательством Российской Федерации и Республики Крым;

21) нахождение с собаками охотничьих пород, за исключением используемых при организации мероприятий по охране природных комплексов и объектов, а также при проведении оперативно-розыскных и аварийно-спасательных мероприятий, и случаев, предусмотренных настоящим Положением;

22) нанесение самовольных надписей и знаков;

23) проведение в пределах Памятника природы археологических исследований без согласования в установленном законодательством порядке;

24) проведение мелиоративных и любых других работ, которые могут привести к изменению гидрологического и гидрохимического режима;

24) уничтожение или повреждение информационных и охранных знаков.

4.2. На территории Памятника природы в установленном порядке разрешается:

1) осуществление Учреждением рекреационной и эколого-просветительской деятельности при соблюдении режима особой охраны Памятника природы;

2) проведение научных исследований и производственных практик, использование природных ресурсов в научно-исследовательских целях, не разрушающих окружающую среду и не истощающих биологические ресурсы;

3) размещение объектов некапитального строительства, а также строительство линейных объектов, связанных с выполнением задач, возложенных на Памятник природы, проведение капитального ремонта и реконструкции существующих линейных объектов в соответствии с действующим законодательством;

4) осуществление противопожарных мероприятий;

5) восстановительные работы и осуществление мероприятий по предотвращению изменений природных комплексов Памятника природы в результате негативного антропогенного влияния или стихийного бедствия;

6) выполнение уборки аварийных деревьев, а также уборки неликвидной древесины в установленном законом порядке;

7) проведение любительской и спортивной охоты, а также охоты в целях регулирования численности охотничьих ресурсов, осуществления научно-исследовательской деятельности;

8) иная деятельность, не противоречащая целям и задачам Памятника природы.

4.3. Юридические лица, индивидуальные предприниматели, заключившие охотхозяйственные соглашения, имеют право осуществлять деятельность в

сфере охотничьего хозяйства на территории охотничьих угодий, входящих в границы Памятника природы, в соответствии с требованиями Федерального закона от 24 июля 2009 года № 209-ФЗ «Об охоте и о сохранении охотничьих ресурсов и о внесении изменений в отдельные законодательные акты Российской Федерации» и принятых в соответствии с ним нормативных правовых актов.

Деятельность, связанная с поиском, отслеживанием, преследованием охотничьих ресурсов, их добычей, первичной переработкой и транспортировкой на территории охотничьих угодий Республики Крым, расположенных в границах Памятника природы, осуществляется на основании разрешений на добычу охотничьих ресурсов, выдаваемых в установленном законом порядке, и при условии соблюдения ограничений охоты, установленных Правилами охоты, утвержденными приказом Министерства природных ресурсов и экологии Российской Федерации от 24 июля 2020 года № 477 «Об утверждении Правил охоты», а также ограничений охоты, введенных в установленном порядке руководителем высшего исполнительного органа государственной власти Республики Крым.

5. Виды разрешенного использования земельных участков на территории Памятника природы

5.1. Согласно приказу Министерства экономического развития Российской Федерации от 1 сентября 2014 года № 540 «Об утверждении классификатора видов разрешенного использования земельных участков» допускаются следующие виды разрешенного использования земельного участка на территории Памятника природы:

основной вид разрешенного использования:

охрана природных территорий (9.1).

Вспомогательные виды разрешенного использования:

обеспечение научной деятельности (3.9), кроме размещения объектов капитального строительства;

природно-познавательный туризм (5.2), кроме размещения объектов капитального строительства;

историко-культурная деятельность (9.3).

6. Организация охраны территории Памятника природы

6.1. Государственный надзор в области охраны и использования особо охраняемых природных территорий осуществляется Минприроды Крыма при осуществлении регионального государственного экологического надзора в соответствии с законодательством Российской Федерации, Республики Крым в порядке, установленном Советом министров Республики Крым.

6.2. Охрана территории Памятника природы, его природных комплексов и объектов обеспечивается Учреждением.

6.3. Ответственность за нарушение режима Памятника природы

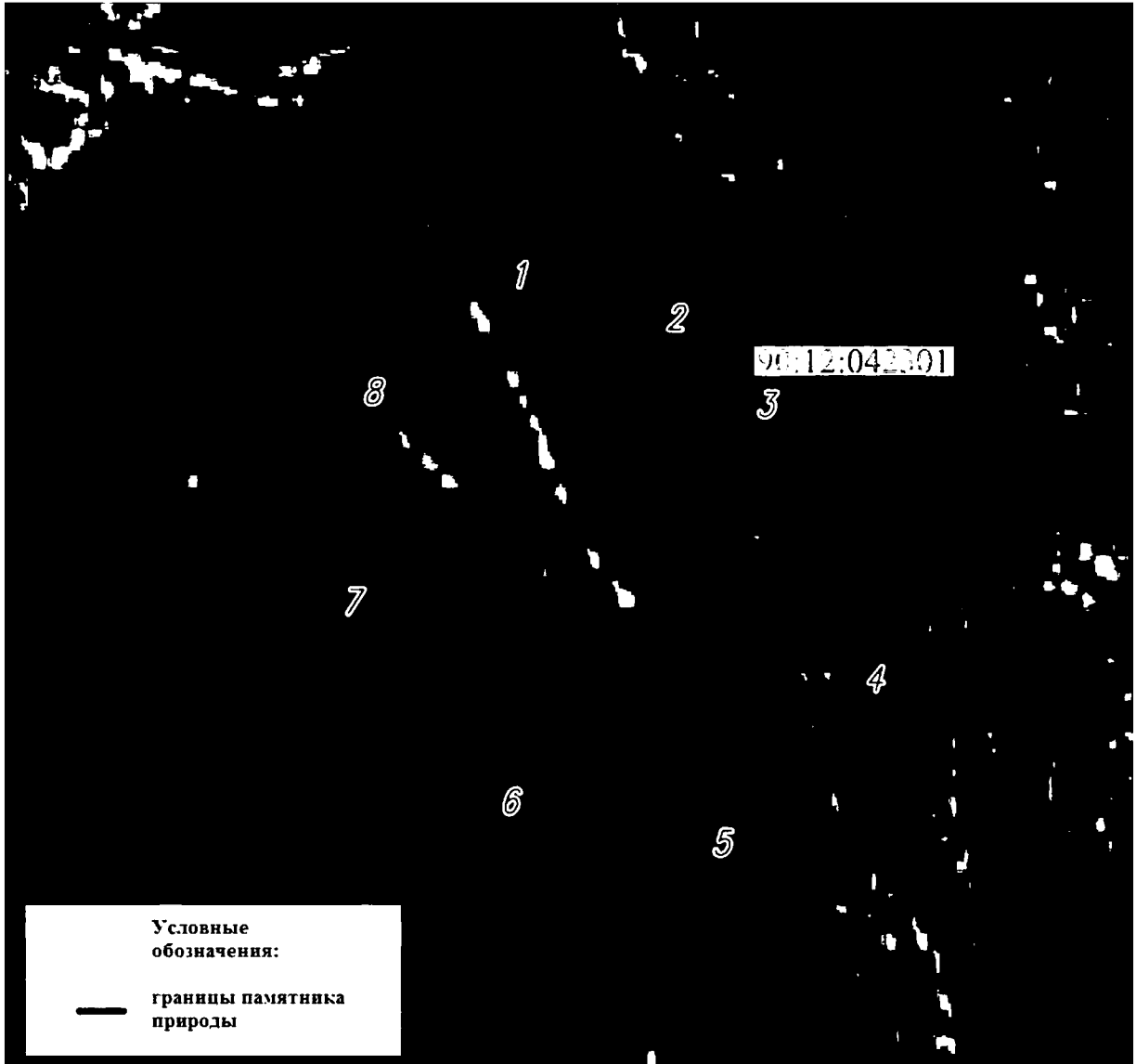
устанавливается в соответствии с законодательством Российской Федерации и Республики Крым.

6.4. Посетители Памятника природы, а также правообладатели земельных участков, которые расположены в границах Памятника природы, обязаны соблюдать установленный режим особой охраны Памятника природы и несут за его нарушение административную, уголовную и иную установленную законом ответственность.

6.5. Вред, причиненный природным объектам и комплексам в границах Памятника природы, подлежит возмещению в соответствии с утвержденными в установленном порядке таксами и методиками исчисления размера ущерба, а при их отсутствии - по фактическим затратам на их восстановление.

Приложение 1
к Положению
о памятнике природы
регионального значения
Республики Крым «Красные
пещеры» («Кизил-Коба»)

**Границы памятника природы регионального значения
Республики Крым «Красные пещеры» («Кизил-Коба»)**



Приложение 2
к Положению
о памятнике природы
регионального значения
Республики Крым «Красные
пещеры» («Кизил-Коба»)

**Сведения о характерных точках границы памятника природы
регионального значения «Красные пещеры» («Кизил-Коба»)**

Система координат СК-63, система высот - Балтийская, 1977 г.

№ характерных точек границы	Координаты, м	
	X	Y
1	4962092.93	5208784.65
2	4962090.75	5208795.26
3	4962083.41	5208802.87
4	4962063.29	5208811.30
5	4962052.42	5208800.42
6	4962055.14	5208785.74
7	4962070.09	5208772.96
8	4962084.50	5208774.87
1	4962092.93	5208784.65

Приложение 54
к постановлению
Совета министров Республики Крым
от «02» октября 2018 года № 480
(в редакции постановления
Совета министров Республики Крым
от «15» апреля 2021 года № 229)

ПОЛОЖЕНИЕ
О ПАМЯТНИКЕ ПРИРОДЫ РЕГИОНАЛЬНОГО ЗНАЧЕНИЯ
РЕСПУБЛИКИ КРЫМ
«АГАРМЫШСКИЙ ЛЕС»

1. Общие положения

1.1. Памятник природы регионального значения Республики Крым «Агармышский лес» (далее - Памятник природы) в соответствии с распоряжением Совета министров Республики Крым от 05 февраля 2015 года № 69-р «Об утверждении Перечня особо охраняемых природных территорий регионального значения Республики Крым» является особо охраняемой природной территорией.

1.2. Памятник природы создан без ограничения срока действия.

1.3. Памятник природы находится в ведении Министерства экологии и природных ресурсов Республики Крым (далее - Минприроды Крыма).

1.4. Управление Памятником природы, оказание рекреационных услуг и услуг по обеспечению функционирования Памятника природы, а также выполнение мероприятий по сохранению биологического разнообразия и поддержанию в естественном состоянии природных комплексов и объектов на территории Памятника природы осуществляется государственным автономным учреждением Республики Крым «Старокрымское лесохозяйственное хозяйство» (далее - Учреждение).

1.5. Осуществление деятельности на территории Памятника природы, не противоречащей режиму особой охраны территории Памятника природы, установленному настоящим Положением, предварительно согласовывается с Учреждением. В случае несоответствия заявленной деятельности режиму особой охраны территории Памятника природы, установленному настоящим Положением, Учреждение отказывает в согласовании.

1.6. Общая площадь территории Памятника природы составляет 40 га.

1.7. Оказание Учреждением платных услуг осуществляется в соответствии с действующим законодательством.

2. Границы Памятника природы

2.1. Памятник природы расположен на территории городского поселения Старый Крым Кировского района Республики Крым в квартале 13 Старокрымского участкового лесничества Старокрымского лесничества.

Границы Памятника природы определены в приложении 1 к настоящему Положению.

Сведения о характерных точках границы Памятника природы указаны в приложении 2 к настоящему Положению.

2.2. Границы и особенности режима особой охраны Памятника природы учитываются при разработке лесохозяйственных регламентов и проектов освоения лесов, подготовке документов территориального планирования, проведении инвентаризации земель.

2.3. Сведения о границах Памятника природы внесены в Единый государственный реестр недвижимости (учетный номер 90.04.2.5).

3. Цель создания и задачи Памятника природы

3.1. Памятник природы создан в целях охраны и сохранения в природном состоянии ценного в научном, эстетическом отношении небольшого горного плато Агармыш, где сохранился буковый лес возрастом более 170 лет.

3.2. Основными задачами Памятника природы являются:
охрана и сохранение в природном состоянии Памятника природы;
осуществление разрешенной рекреационной деятельности при соблюдении установленного режима особой охраны;
экологическое просвещение;
осуществление экологического мониторинга;
проведение научных исследований.

4. Режим особой охраны территории Памятника природы

4.1. На территории Памятника природы запрещается любая деятельность, которая может нанести ущерб природным комплексам и объектам растительного и животного мира, культурно-историческим объектам и которая противоречит его целям и задачам, в том числе:

- 1) строительство объектов капитального строительства;
- 2) размещение объектов некапитального строительства, а также строительство линейных объектов, не связанных с выполнением задач, возложенных на Памятник природы;
- 3) засорение и загрязнение территории Памятника природы;
- 4) пускание палов, выжигание растительности;
- 5) пользование недрами, за исключением использования подземных вод и родникового стока на территории Памятника природы, которые используются для целей питьевого и хозяйственно-бытового водоснабжения, при условии

отсутствия негативного влияния на природные комплексы и объекты Памятника природы, при наличии разрешительных документов в соответствии с законодательством Российской Федерации;

б) уничтожение и повреждение форм рельефа и геологических отслоений, сбор образцов горных пород и минералов, остатков ископаемой флоры и фауны (кроме сбора для научных целей в установленном законодательством порядке);

7) создание объектов размещения отходов производства и потребления, радиоактивных, химических, взрывчатых, токсичных, отравляющих и ядовитых веществ;

8) применение минеральных удобрений, химических средств защиты растений и стимуляторов роста без согласования в установленном законодательством порядке;

9) движение и стоянка всех видов транспортных средств (кроме транспорта Учреждения, экстренных, аварийных и надзорных служб, транспорта для проведения хозяйственных мероприятий, связанных с обеспечением функционирования Памятника природы и исполнением охотхозяйственных соглашений, заключенных в отношении охотничьих угодий), за исключением их движения по дорогам общего пользования и стоянки автотранспорта за пределами специально предусмотренных и оборудованных для этих целей мест;

10) организация лагерей, мест отдыха, разведение костров, пользование открытыми источниками огня, установка палаток;

11) уничтожение или повреждение деревьев, кустарников, травянистой растительности;

12) сенокосение и распашка земель;

13) осуществление заготовки и сбора недревесных лесных ресурсов, дикорастущих плодов, ягод, орехов, грибов, других пригодных для употребления в пищу лесных ресурсов, лекарственных растений, лесной подстилки, древесных соков, технического сырья, второстепенных лесных материалов (пней, луба, коры, почек, хвои и др.), за исключением заготовки гражданами таких ресурсов для собственных нужд;

14) проведение рубок, за исключением выборочных рубок, осуществляемых при уходе за лесами, вырубке погибших и поврежденных лесных насаждений, ликвидации последствий стихийных бедствий, расчистке экскурсионных экологических маршрутов, дорог, просек для существующих линейных объектов (в том числе в случае их реконструкции), а также в целях обеспечения противопожарной безопасности, которые проводятся в соответствии с нормативными правовыми актами Российской Федерации и Республики Крым;

15) уничтожение, добыча и отлов объектов животного мира, за исключением случаев, предусмотренных настоящим Положением;

16) разорение гнезд, нор, сбор яиц и пуха, кроме сбора в научных целях, который проводится в соответствии с требованиями действующего законодательства;

17) обустройство загонов и птичников, прогон, проход и выпас

сельскохозяйственных животных;

18) нанесение самовольных надписей и знаков;

19) проведение промысловой охоты;

20) нахождение с огнестрельным, пневматическим и охотничьим оружием, за исключением лиц, осуществляющих государственный контроль и надзор, охоту в установленном законом порядке, а также лиц, проводящих оперативно-розыскные мероприятия, и случаев, предусмотренных настоящим Положением;

21) нахождение с метательным оружием, капканами и другими орудиями охоты, а также с продукцией добывания объектов животного мира без соответствующих разрешений, предусмотренных действующим законодательством Российской Федерации и Республики Крым;

22) нахождение с собаками охотничьих пород, за исключением используемых при организации мероприятий по охране природных комплексов и объектов, а также при проведении оперативно-розыскных и аварийно-спасательных мероприятий, и случаев, предусмотренных настоящим Положением;

23) проведение в пределах Памятника природы археологических исследований без согласования в установленном законодательством порядке;

24) проведение мелиоративных и любых других работ, которые могут привести к изменению гидрологического и гидрохимического режимов;

25) уничтожение или повреждение информационных и охранных знаков.

4.2. На территории Памятника природы в установленном порядке разрешается:

1) осуществление Учреждением рекреационной и эколого-просветительской деятельности при соблюдении режима особой охраны Памятника природы;

2) проведение научных исследований, использование природных ресурсов в научно-исследовательских целях, не разрушающих окружающую среду и не истощающих биологические ресурсы;

3) размещение объектов некапитального строительства, а также строительство линейных объектов, связанных с выполнением задач, возложенных на Памятник природы, проведение капитального ремонта и реконструкции существующих линейных объектов в соответствии с действующим законодательством;

4) осуществление противопожарных мероприятий;

5) восстановительные работы и осуществление мероприятий по предотвращению изменений природных комплексов Памятника природы в результате негативного антропогенного влияния или стихийного бедствия;

6) выполнение уборки аварийных деревьев, а также уборки неликвидной древесины в установленном законом порядке;

7) проведение любительской и спортивной охоты, а также охоты в целях регулирования численности охотничьих ресурсов, осуществления научно-исследовательской деятельности.

8) иная деятельность, не противоречащая целям и задачам Памятника

природы.

4.3. Юридические лица, индивидуальные предприниматели, заключившие охотхозяйственные соглашения, имеют право осуществлять деятельность в сфере охотничьего хозяйства на территории охотничьих угодий, входящих в границы Памятника природы, в соответствии с требованиями Федерального закона от 24 июля 2009 года № 209-ФЗ «Об охоте и о сохранении охотничьих ресурсов и о внесении изменений в отдельные законодательные акты Российской Федерации» и принятых в соответствии с ним нормативных правовых актов.

Деятельность, связанная с поиском, выслеживанием, преследованием охотничьих ресурсов, их добычей, первичной переработкой и транспортировкой на территории охотничьих угодий Республики Крым, расположенных в границах Памятника природы, осуществляется на основании разрешений на добычу охотничьих ресурсов, выдаваемых в установленном законом порядке, и при условии соблюдения ограничений охоты, установленных Правилами охоты, утвержденными приказом Министерства природных ресурсов и экологии Российской Федерации от 24 июля 2020 года № 477 «Об утверждении Правил охоты», а также ограничений охоты, введенных в установленном порядке руководителем высшего исполнительного органа государственной власти Республики Крым.

5. Виды разрешенного использования земельных участков на территории Памятника природы

5.1. Согласно приказу Министерства экономического развития Российской Федерации от 1 сентября 2014 года № 540 «Об утверждении классификатора видов разрешенного использования земельных участков» допускаются следующие виды разрешенного использования земельного участка на территории Памятника природы:

основные виды разрешенного использования:

охрана природных территорий (9.1);

заготовка лесных ресурсов (10.3).

Вспомогательные виды разрешенного использования:

обеспечение научной деятельности (3.9), кроме размещения объектов капитального строительства;

природно-познавательный туризм (5.2), кроме размещения объектов капитального строительства;

историко-культурная деятельность (9.3).

6. Организация охраны территории Памятника природы

6.1. Государственный надзор в области охраны и использования особо охраняемых природных территорий осуществляется Минприроды Крыма при осуществлении регионального государственного экологического надзора в соответствии с законодательством Российской Федерации, Республики Крым в

порядке, установленном Советом министров Республики Крым.

6.2. Охрана территории Памятника природы, его природных комплексов и объектов обеспечивается Учреждением.


6.3. Ответственность за нарушение режима Памятника природы устанавливается в соответствии с законодательством Российской Федерации и Республики Крым.

6.4. Посетители Памятника природы, а также правообладатели земельных участков, которые расположены в границах Памятника природы, обязаны соблюдать установленный режим особой охраны Памятника природы и несут за его нарушение административную, уголовную и иную установленную законом ответственность.

6.5. Вред, причиненный природным объектам и комплексам в границах Памятника природы, подлежит возмещению в соответствии с утвержденными в установленном порядке таксами и методиками исчисления размера ущерба, а при их отсутствии - по фактическим затратам на их восстановление.

Приложение 1
к Положению
о памятнике природы
регионального значения
Республики Крым
«Агармышский лес»

**Границы памятника природы регионального значения
Республики Крым «Агармышский лес»**



Приложение 2
к Положению
о памятнике природы
регионального значения
Республики Крым
«Агармышский лес»

**Сведения о характерных точках границы памятника природы
регионального значения Республики Крым «Агармышский лес»**

Система координат СК-63, система высот - Балтийская, 1977 г.

№ характерных точек границы	Координаты, м	
	X	Y
1	4979806.99	5263189.72
2	4979756.58	5263152.12
3	4979704.20	5263130.23
4	4979650.16	5263116.96
5	4979612.88	5263110.17
6	4979611.21	5263060.61
7	4979569.91	5263052.71
8	4979568.67	5262872.75
9	4979686.68	5262808.96
10	4979749.47	5262783.54
11	4979803.82	5262766.06
12	4979915.05	5262622.97
13	4980019.96	5262539.36
14	4980064.03	5262541.61
15	4980099.13	5262540.08
16	4980155.28	5262534.54
17	4980202.37	5262549.78

18	4980341.02	5263268.97
19	4980300.26	5263307.98
20	4980324.19	5263426.07
21	4980289.73	5263457.14
22	4980102.84	5263241.88
23	4979976.20	5263253.88
1	4979806.99	5263189.72

Приложение 55
к постановлению
Совета министров Республики Крым
от «02» октября 2018 года № 480
(в редакции постановления
Совета министров Республики Крым
от «15» *апреля* 2021 года № *229*)

**ПОЛОЖЕНИЕ
О ПАМЯТНИКЕ ПРИРОДЫ РЕГИОНАЛЬНОГО ЗНАЧЕНИЯ
РЕСПУБЛИКИ КРЫМ
«ГОРНЫЙ МАССИВ КАРАУЛ-ОБА»**

1. Общие положения

1.1. Памятник природы регионального значения Республики Крым «Горный массив Караул-Оба» (далее - Памятник природы) в соответствии с распоряжением Совета министров Республики Крым от 05 февраля 2015 года № 69-р «Об утверждении Перечня особо охраняемых природных территорий регионального значения Республики Крым» является особо охраняемой природной территорией.

1.2. В пределах Памятника природы в соответствии с распоряжением Правительства Российской Федерации от 17 октября 2015 года № 2073-р «Об отнесении объектов культурного наследия, расположенных на территориях Республики Крым и г. Севастополя, к объектам культурного наследия федерального значения, включенным в единый государственный реестр объектов культурного наследия (памятников истории и культуры) народов Российской Федерации» располагается объект культурного наследия федерального значения «Археологический комплекс Караул-Оба».

1.3. Памятник природы находится в ведении Министерства экологии и природных ресурсов Республики Крым (далее - Минприроды Крыма).

1.4. Управление Памятником природы, оказание рекреационных услуг и услуг по обеспечению функционирования Памятника природы, а также выполнение мероприятий по сохранению биологического разнообразия и поддержанию в естественном состоянии природных комплексов и объектов на территории Памятника природы осуществляется Государственным автономным учреждением Республики Крым «Судакское лесохозяйственное хозяйство» (далее - Учреждение).

1.5. Осуществление деятельности на территории Памятника природы, не противоречащей режиму особой охраны территории Памятника природы, установленному настоящим Положением, предварительно согласовывается с Учреждением, а также с исполнительным органом государственной власти Республики Крым, уполномоченным в области сохранения, использования,

популяризации и государственной охраны объектов культурного наследия. В случае несоответствия заявленной деятельности режиму особой охраны территории Памятника природы, установленному настоящим Положением, Учреждение отказывает в согласовании.

Осуществление рекреационной и эколого-просветительской деятельности, в том числе размещение объектов обслуживания посетителей Заказника разрешается в соответствии с научным обоснованием, при условии соблюдения режима особой охраны, на основании договора с Учреждением.

1.6. Памятник природы образован без изъятия земельного участка у его собственников.

Собственники земельных участков, на которых в том числе находится Памятник природы, принимают на себя обязательства по обеспечению режима особой охраны Памятника природы.

Ограничение прав собственников земельных участков в целях соблюдения режима памятника природы устанавливается в соответствии с федеральным законодательством.

1.7. Общая площадь территории Памятника природы составляет 100 га.

1.8. Оказание Учреждением платных услуг осуществляется в соответствии с действующим законодательством.

2. Границы Памятника природы

2.1. Памятник природы расположен в квартале 45 Морского участкового лесничества Судакского лесничества.

Границы Памятника природы определены в приложении 1 к настоящему Положению.

Сведения о характерных точках границы Памятника природы указаны в приложении 2 к настоящему Положению.

2.2. Границы и особенности режима особой охраны Памятника природы учитываются при разработке лесохозяйственных регламентов и проектов освоения лесов, подготовке документов территориального планирования, проведении инвентаризации земель.

2.3. Сведения о границах Памятника природы внесены в Единый государственный реестр недвижимости (учетный номер 90.00.2.102).

3. Цель создания и задачи Памятника природы

3.1. Памятник природы создан в целях охраны и сохранения в природном состоянии ценного в научном, эстетическом отношении горного приморского массива - древнего рифа верхнеюрского моря, сохранения оригинальных форм эрозии, создания условий, способствующих восстановлению численности, возобновлению изреженных зарослей сосны пицундской (лат. *Pinus pityusa* Steven) и можжевельника высокого (лат. *Juniperus excelsa* Bieb.).

3.2. Основными задачами Памятника природы являются:

создание условий, способствующих восстановлению численности, возобновлению изреженных зарослей эндемичной сосны пицундской и можжевельника высокого;

сохранение объекта культурного наследия федерального значения «Археологический комплекс Караул-Оба»

осуществление разрешенной рекреационной деятельности при соблюдении установленного режима особой охраны;
экологическое просвещение;
осуществление экологического мониторинга;
проведение научных исследований.

4. Режим особой охраны территории Памятника природы

4.1. На территории Памятника природы запрещается любая деятельность, которая может нанести ущерб природным комплексам и объектам растительного и животного мира, культурно-историческим объектам и которая противоречит его целям и задачам, в том числе:

- 1) строительство объектов капитального строительства;
- 2) размещение объектов некапитального строительства, а также строительство линейных объектов, не связанных с выполнением задач, возложенных на Памятник природы;
- 3) засорение и загрязнение территории Памятника природы;
- 4) пускание палов, выжигание растительности;
- 5) пользование недрами, за исключением использования подземных вод и родникового стока на территории Памятника природы, которые используются для целей питьевого и хозяйственно-бытового водоснабжения, при условии отсутствия негативного влияния на природные комплексы и объекты Памятника природы, при наличии разрешительных документов в соответствии с законодательством Российской Федерации;
- 6) уничтожение и повреждение форм рельефа и геологических отслоений, сбор образцов горных пород и минералов, остатков ископаемой флоры и фауны (кроме сбора для научных целей в установленном законодательством порядке;
- 7) создание объектов размещения отходов производства и потребления, радиоактивных, химических, взрывчатых, токсичных, отравляющих и ядовитых веществ;
- 8) применение минеральных удобрений, химических средств защиты растений и стимуляторов роста без согласования в установленном законодательством порядке;
- 9) движение и стоянка всех видов транспортных средств (кроме транспорта Учреждения, экстренных, аварийных и надзорных служб, транспорта для проведения хозяйственных мероприятий, связанных с обеспечением функционирования Памятника природы и исполнением охотхозяйственных соглашений, заключенных в отношении охотничьих угодий), за исключением их движения по дорогам общего пользования и стоянки автотранспорта за

пределами специально предусмотренных и оборудованных для этих целей мест;

10) организация лагерей, мест отдыха, установка палаток, разведение костров, пользование открытыми источниками огня за пределами мест, установленных Учреждением, специально отведенных и оборудованных для этих целей;

11) уничтожение или повреждение деревьев, кустарников, травянистой растительности;

12) сенокосение и распашка земель;

13) осуществление заготовки и сбора недревесных лесных ресурсов, дикорастущих плодов, ягод, орехов, грибов, других пригодных для употребления в пищу лесных ресурсов, лекарственных растений, лесной подстилки, древесных соков, технического сырья, второстепенных лесных материалов (пней, луба, коры, почек, хвои и др.), за исключением заготовки гражданами таких ресурсов для собственных нужд;

14) уничтожение, добыча и отлов объектов животного мира, за исключением случаев, предусмотренных настоящим Положением;

15) разорение гнезд, нор, сбор яиц и пуха, кроме сбора в научных целях, который проводится в соответствии с требованиями действующего законодательства и по согласованию с уполномоченными органами;

16) обустройство загонов и птичников, прогон, проход и выпас сельскохозяйственных животных;

17) проведение рубок, за исключением выборочных санитарных рубок, направленных на ликвидацию последствий стихийных бедствий, обеспечение противопожарной безопасности, расчистки экскурсионных экологических маршрутов, рубок в целях расчистки и сохранения объекта культурного наследия федерального значения, а также просек для существующих линейных объектов (в том числе в случае их реконструкции), которые проводятся в соответствии с нормативными правовыми актами Российской Федерации и Республики Крым;

18) проведение промысловой охоты;

19) нахождение с огнестрельным, пневматическим и охотничьим оружием, за исключением лиц, осуществляющих государственный контроль и надзор, а также лиц, проводящих оперативно-розыскные мероприятия, и случаев, предусмотренных настоящим Положением;

20) нахождение с метательным оружием, капканами и другими орудиями охоты, а также с продукцией добывания объектов животного мира без соответствующих разрешений, предусмотренных действующим законодательством Российской Федерации и Республики Крым;

21) нахождение с собаками охотничьих пород, за исключением используемых при организации мероприятий по охране природных комплексов и объектов, а также при проведении оперативно-розыскных и аварийно-спасательных мероприятий, и случаев, предусмотренных настоящим Положением;

22) нанесение самовольных надписей и знаков;

23) проведение в пределах Памятника природы археологических

исследований без согласования в установленном законодательством порядке;

24) проведение мелиоративных и любых других работ, которые могут привести к изменению гидрологического и гидрохимического режимов;

25) уничтожение или повреждение информационных и охранных знаков.

4.2. На территории Памятника природы в установленном порядке разрешается:

1) осуществление Учреждением рекреационной и эколого-просветительской деятельности при соблюдении режима особой охраны Памятника природы;

2) проведение научных исследований, использование природных ресурсов в научно-исследовательских целях, не разрушающих окружающую среду и не истощающих биологические ресурсы;

3) размещение объектов некапитального строительства, а также строительство линейных объектов, связанных с выполнением задач, возложенных на Памятник природы, проведение капитального ремонта и реконструкции существующих линейных объектов в соответствии с действующим законодательством;

4) осуществление противопожарных мероприятий;

5) восстановительные работы и осуществление мероприятий по предотвращению изменений природных комплексов Памятника природы в результате негативного антропогенного влияния или стихийного бедствия;

6) выполнение уборки аварийных деревьев, а также уборки неликвидной древесины в установленном законом порядке;

7) проведение любительской и спортивной охоты, а также охоты в целях регулирования численности охотничьих ресурсов, осуществления научно-исследовательской деятельности;

8) иная деятельность, не противоречащая целям и задачам Памятника природы.

4.3. Юридические лица, индивидуальные предприниматели, заключившие охотхозяйственные соглашения, имеют право осуществлять деятельность в сфере охотничьего хозяйства на территории охотничьих угодий, входящих в границы Памятника природы, в соответствии с требованиями Федерального закона от 24 июля 2009 года № 209-ФЗ «Об охоте и о сохранении охотничьих ресурсов и о внесении изменений в отдельные законодательные акты Российской Федерации» и принятых в соответствии с ним нормативных правовых актов.

Деятельность, связанная с поиском, выслеживанием, преследованием охотничьих ресурсов, их добычей, первичной переработкой и транспортировкой на территории охотничьих угодий Республики Крым, расположенных в границах Памятника природы, осуществляется на основании разрешений на добычу охотничьих ресурсов, выдаваемых в установленном законом порядке, и при условии соблюдения ограничений охоты, установленных Правилами охоты, утвержденными приказом Министерства природных ресурсов и экологии Российской Федерации от 24 июля 2020 года № 477 «Об утверждении Правил охоты», а также ограничений охоты, введенных в установленном порядке

руководителем высшего исполнительного органа государственной власти Республики Крым.

5. Виды разрешенного использования земельных участков на территории Памятника природы

5.1. Согласно приказу Министерства экономического развития Российской Федерации от 1 сентября 2014 года № 540 «Об утверждении классификатора видов разрешенного использования земельных участков» допускаются следующие виды разрешенного использования земельного участка на территории Памятника природы:

основные виды разрешенного использования:

охрана природных территорий (9.1);

заготовка лесных ресурсов (10.3).

Вспомогательные виды разрешенного использования:

обеспечение научной деятельности (3.9), кроме размещения объектов капитального строительства;

природно-познавательный туризм (5.2), кроме размещения объектов капитального строительства;

историко-культурная деятельность (9.3).

С кадастровыми номерами: 90:23:030119:34, 90:23:030119:41, 90:23:030119:42, 90:23:030119:43, 90:23:030119:44:

основные виды разрешенного использования:

охрана природных территорий (9.1);

туристическое обслуживание (5.2.1), кроме размещения объектов капитального строительства;

общественное питание (4.6), кроме размещения объектов капитального строительства.

Вспомогательные виды разрешенного использования:

обеспечение научной деятельности (3.9), кроме размещения объектов капитального строительства;

историко-культурная деятельность (9.3).

6. Организация охраны территории Памятника природы

6.1. Государственный надзор в области охраны и использования особо охраняемых природных территорий осуществляется Минприроды Крыма при осуществлении регионального государственного экологического надзора в соответствии с законодательством Российской Федерации, Республики Крым в порядке, установленном Советом министров Республики Крым.

6.2. Охрана территории Памятника природы, его природных комплексов и объектов обеспечивается Учреждением. Охрана объектов культурного наследия, расположенных на территории Памятника природы, обеспечивается исполнительным органом государственной власти Республики Крым,

уполномоченным в области сохранения, использования, популяризации и государственной охраны объектов культурного наследия.

6.3. Ответственность за нарушение режима Памятника природы устанавливается в соответствии с законодательством Российской Федерации и Республики Крым.

6.4. Посетители Памятника природы, а также правообладатели земельных участков, которые расположены в границах Памятника природы, обязаны соблюдать установленный режим особой охраны Памятника природы и несут за его нарушение административную, уголовную и иную установленную законом ответственность.

6.5. Вред, причиненный природным объектам и комплексам в границах Памятника природы, подлежит возмещению в соответствии с утвержденными в установленном порядке таксами и методиками исчисления размера ущерба, а при их отсутствии - по фактическим затратам на их восстановление.

Приложение 1
к Положению
о памятнике природы
регионального значения
Республики Крым
«Горный массив Караул-Оба»

**Границы памятника природы регионального значения
Республики Крым «Горный массив Караул-Оба»**



Приложение 2
к Положению
о памятнике природы
регионального значения
Республики Крым
«Горный массив Караул-Оба»

**Сведения о характерных точках границы памятника природы
регионального значения Республики Крым «Горный массив Караул-Оба»**

Система координат СК-63, система высот - Балтийская, 1977 г.

№ характерных точек границы	Координаты, м	
	X	Y
1	4956888.35	5251224.38
2	4957070.76	5251669.04
3	4957185.92	5251719.41
4	4957297.52	5251885.61
5	4957344.61	5251929.13
6	4957404.43	5251971.47
7	4957502.76	5252026.90
8	4957758.18	5252500.71
9	4957517.53	5252527.49
10	4957458.61	5252493.81
11	4957149.28	5252289.83
12	4957068.86	5252246.07
13	4956976.23	5252237.67
14	4956502.51	5251919.80
15	4956279.62	5251835.93
16	4955958.70	5251737.93
17	4955804.78	5251683.17

18	4955754.40	5251668.93
19	4955712.50	5251664.68
20	4955766.39	5251572.08
21	4955811.97	5251522.38
22	4955844.64	5251495.05
23	4955879.07	5251490.54
24	4955912.04	5251471.89
25	4955929.22	5251475.64
26	4955990.04	5251479.50
27	4956029.91	5251474.78
28	4956116.89	5251441.23
29	4956139.88	5251436.82
30	4956163.20	5251425.14
31	4956174.09	5251412.96
32	4956179.28	5251388.90
33	4956182.54	5251383.42
34	4956346.05	5251453.53
35	4956426.60	5251426.28
36	4956462.79	5251446.00
37	4956517.34	5251481.47
38	4956580.07	5251413.80
39	4956599.97	5251411.67
40	4956615.31	5251411.50
41	4956632.63	5251413.34
42	4956651.47	5251361.88
43	4956622.96	5251347.79

44	4956681.17	5251229.25
45	4956663.63	5251219.71
46	4956656.62	5251207.12
47	4956651.38	5251185.70
48	4956638.15	5251170.49
49	4956604.12	5251172.00
50	4956613.16	5251143.04
51	4956572.61	5251067.16
52	4956633.74	5251092.86
53	4956666.02	5251043.64
1	4956888.35	5251224.38

Приложение 56
к постановлению
Совета министров Республики Крым
от «02» октября 2018 года № 480
(в редакции постановления
Совета министров Республики Крым
от «15» *апреля* 2021 года № *229*)

ПОЛОЖЕНИЕ
О ПАМЯТНИКЕ ПРИРОДЫ РЕГИОНАЛЬНОГО ЗНАЧЕНИЯ
РЕСПУБЛИКИ КРЫМ
«КАРАБИ-ЯЙЛИНСКАЯ КОТЛОВИНА»

1. Общие положения

1.1. Памятник природы регионального значения Республики Крым «Караби-Яйлинская котловина» (далее - Памятник природы) в соответствии с распоряжением Совета министров Республики Крым от 05 февраля 2015 года № 69-р «Об утверждении Перечня особо охраняемых природных территорий регионального значения Республики Крым» является особо охраняемой природной территорией.

1.2. Памятник природы создан без ограничения срока действия.

1.3. Памятник природы находится в ведении Министерства экологии и природных ресурсов Республики Крым (далее - Минприроды Крыма).

1.4. Управление Памятником природы, оказание рекреационных услуг и услуг по обеспечению функционирования Памятника природы, а также выполнение мероприятий по сохранению биологического разнообразия и поддержанию в естественном состоянии природных комплексов и объектов на территории Памятника природы осуществляется государственным автономным учреждением Республики Крым «Белогорское лесное хозяйство» (далее - Учреждение).

1.5. Осуществление деятельности на территории Памятника природы, не противоречащей режиму особой охраны территории Памятника природы, установленному настоящим Положением, предварительно согласовывается с Учреждением. В случае несоответствия заявленной деятельности режиму особой охраны территории Памятника природы, установленному настоящим Положением, Учреждение отказывает в согласовании.

1.6. Общая площадь территории Памятника природы составляет 32 га.

1.7. Оказание Учреждением платных услуг осуществляется в соответствии с действующим законодательством.

2. Границы Памятника природы

2.1. Памятник природы расположен на территории муниципального образования Белогорский район в квартале 106 Новокленовского участкового лесничества Белогорского лесничества.

Границы Памятника природы определены в приложении 1 к настоящему Положению.

Сведения о характерных точках границы Памятника природы указаны в приложении 2 к настоящему Положению.

2.2. Границы и особенности режима особой охраны Памятника природы учитываются при разработке лесохозяйственных регламентов и проектов освоения лесов, подготовке документов территориального планирования, проведении инвентаризации земель.

2.3. Сведения о границах Памятника природы внесены в Единый государственный реестр недвижимости (учетный номер 90.02.2.28).

3. Цель создания и задачи Памятника природы

3.1. Памятник природы создан с целью охраны и сохранения в природном состоянии ценного в научном, эстетическом отношении флористического комплекса, включающего уникальные растительные сообщества с доминирующим видом - ясколкой Биберштейна (*Cerastium biebersteinii* DC.).

3.2. Основными задачами Памятника природы являются:

охрана и сохранение в природном состоянии ценного флористического комплекса яйлы;

осуществление разрешенной рекреационной деятельности при соблюдении установленного режима особой охраны;

экологическое просвещение;

осуществление экологического мониторинга;

проведение научных исследований.

4. Режим особой охраны территории Памятника природы

4.1. На территории Памятника природы запрещается любая деятельность, которая может нанести ущерб природным комплексам и объектам растительного и животного мира, культурно-историческим объектам и которая противоречит его целям и задачам, в том числе:

- 1) строительство объектов капитального строительства;
- 2) размещение объектов некапитального строительства, а также строительство линейных объектов, не связанных с выполнением задач, возложенных на Памятник природы;
- 3) засорение и загрязнение территории Памятника природы;
- 4) пускание палов, выжигание растительности;
- 5) пользование недрами, за исключением использования подземных вод и

родникового стока на территории Памятника природы, которые используются для целей питьевого и хозяйственно-бытового водоснабжения, при условии отсутствия негативного влияния на природные комплексы и объекты Памятника природы, при наличии разрешительных документов в соответствии с законодательством Российской Федерации;

6) уничтожение и повреждение форм рельефа и геологических отслоений, сбор образцов горных пород и минералов, остатков ископаемой флоры и фауны (кроме сбора для научных целей в установленном законодательством порядке);

7) создание объектов размещения отходов производства и потребления, радиоактивных, химических, взрывчатых, токсичных, отравляющих и ядовитых веществ;

8) применение минеральных удобрений, химических средств защиты растений и стимуляторов роста без согласования в установленном законодательством порядке;

9) движение и стоянка всех видов транспортных средств (кроме транспорта Учреждения, экстренных, аварийных и надзорных служб, транспорта для проведения хозяйственных мероприятий, связанных с обеспечением функционирования Памятника природы и исполнением охотхозяйственных соглашений, заключенных в отношении охотничьих угодий), за исключением их движения по дорогам общего пользования и стоянки автотранспорта за пределами специально предусмотренных и оборудованных для этих целей мест;

10) организация лагерей, мест отдыха, разведение костров, пользование открытыми источниками огня, установка палаток;

11) уничтожение или повреждение деревьев, кустарников, травянистой растительности;

12) сенокосение и распашка земель;

13) осуществление заготовки и сбора недревесных лесных ресурсов, дикорастущих плодов, ягод, орехов, грибов, других пригодных для употребления в пищу лесных ресурсов, лекарственных растений, лесной подстилки, древесных соков, технического сырья, второстепенных лесных материалов (пней, луба, коры, почек, хвои и др.), за исключением заготовки гражданами таких ресурсов для собственных нужд;

14) уничтожение, добыча и отлов объектов животного мира, за исключением случаев, предусмотренных настоящим Положением;

15) разорение гнезд, нор, сбор яиц и пуха, кроме сбора в научных целях, который проводится в соответствии с требованиями действующего законодательства;

16) обустройство загонов и птичников, прогон, проход и выпас сельскохозяйственных животных;

17) проведение рубок, за исключением выборочных рубок, осуществляемых при уходе за лесами, вырубке погибших и поврежденных лесных насаждений, ликвидации последствий стихийных бедствий, расчистке объектов культурного наследия, дорог, а также в целях обеспечения противопожарной безопасности, которые проводятся в соответствии с

нормативными правовыми актами Российской Федерации и Республики Крым;

18) проведение промысловой охоты;

19) нахождение с огнестрельным, пневматическим и охотничьим оружием, за исключением лиц, осуществляющих государственный контроль и надзор, а также лиц, проводящих оперативно-розыскные мероприятия, и случаев, предусмотренных настоящим Положением;

20) нахождение с метательным оружием, капканами и другими орудиями охоты, а также с продукцией добывания объектов животного мира без соответствующих разрешений, предусмотренных действующим законодательством Российской Федерации и Республики Крым;

21) нахождение с собаками охотничьих пород, за исключением используемых при организации мероприятий по охране природных комплексов и объектов, а также при проведении оперативно-розыскных и аварийно-спасательных мероприятий, и случаев, предусмотренных настоящим Положением;

22) нанесение самовольных надписей и знаков;

23) проведение в пределах Памятника природы археологических исследований без согласования в установленном законодательством порядке;

24) проведение мелиоративных и любых других работ, которые могут привести к изменению гидрологического и гидрохимического режимов;

25) уничтожение или повреждение информационных и охранных знаков.

4.2. На территории Памятника природы в установленном порядке разрешается:

1) осуществление Учреждением рекреационной и эколого-просветительской деятельности при соблюдении режима особой охраны Памятника природы;

2) проведение научных исследований, использование природных ресурсов в научно-исследовательских целях, не разрушающих окружающую среду и не истощающих биологические ресурсы;

3) размещение объектов некапитального строительства, а также строительство линейных объектов, связанных с выполнением задач, возложенных на Памятник природы, проведение капитального ремонта и реконструкции существующих линейных объектов в соответствии с действующим законодательством;

4) осуществление противопожарных мероприятий;

5) восстановительные работы и осуществление мероприятий по предотвращению изменений природных комплексов Памятника природы в результате негативного антропогенного влияния или стихийного бедствия;

6) выполнение уборки аварийных деревьев, а также уборки неликвидной древесины в установленном законом порядке;

7) проведение любительской и спортивной охоты, а также охоты в целях регулирования численности охотничьих ресурсов, осуществления научно-исследовательской деятельности.

8) иная деятельность, не противоречащая целям и задачам Памятника

природы.

4.3. Юридические лица, индивидуальные предприниматели, заключившие охотхозяйственные соглашения, имеют право осуществлять деятельность в сфере охотничьего хозяйства на территории охотничьих угодий, входящих в границы Памятника природы, в соответствии с требованиями Федерального закона от 24 июля 2009 года № 209-ФЗ «Об охоте и о сохранении охотничьих ресурсов и о внесении изменений в отдельные законодательные акты Российской Федерации» и принятых в соответствии с ним нормативных правовых актов.

Деятельность, связанная с поиском, отслеживанием, преследованием охотничьих ресурсов, их добычей, первичной переработкой и транспортировкой на территории охотничьих угодий Республики Крым, расположенных в границах Памятника природы, осуществляется на основании разрешений на добычу охотничьих ресурсов, выдаваемых в установленном законом порядке, и при условии соблюдения ограничений охоты, установленных Правилами охоты, утвержденными приказом Министерства природных ресурсов и экологии Российской Федерации от 24 июля 2020 года № 477 «Об утверждении Правил охоты», а также ограничений охоты, введенных в установленном порядке руководителем высшего исполнительного органа государственной власти Республики Крым.

5. Виды разрешенного использования земельных участков на территории Памятника природы

5.1. Согласно приказу Министерства экономического развития Российской Федерации от 1 сентября 2014 года № 540 «Об утверждении классификатора видов разрешенного использования земельных участков» допускаются следующие виды разрешенного использования земельного участка на территории Памятника природы:

основные виды разрешенного использования:

охрана природных территорий (9.1);

заготовка лесных ресурсов (10.3).

Вспомогательные виды разрешенного использования:

обеспечение научной деятельности (3.9), кроме размещения объектов капитального строительства;

природно-познавательный туризм (5.2), кроме размещения объектов капитального строительства;

историко-культурная деятельность (9.3).

6. Организация охраны территории Памятника природы

6.1. Государственный надзор в области охраны и использования особо охраняемых природных территорий осуществляется Минприроды Крыма при осуществлении регионального государственного экологического надзора в соответствии с законодательством Российской Федерации, Республики Крым в

порядке, установленном Советом министров Республики Крым.

6.2. Охрана территории Памятника природы, его природных комплексов и объектов обеспечивается Учреждением.


6.3. Ответственность за нарушение режима Памятника природы устанавливается в соответствии с законодательством Российской Федерации и Республики Крым.

6.4. Посетители Памятника природы, а также правообладатели земельных участков, которые расположены в границах Памятника природы, обязаны соблюдать установленный режим особой охраны Памятника природы и несут за его нарушение административную, уголовную и иную установленную законом ответственность.

6.5. Вред, причиненный природным объектам и комплексам в границах Памятника природы, подлежит возмещению в соответствии с утвержденными в установленном порядке таксами и методиками исчисления размера ущерба, а при их отсутствии - по фактическим затратам на их восстановление.

Приложение 1
к Положению
о памятнике природы
регионального значения
Республики Крым
«Караби-Яйлинская котловина»

**Границы памятника природы регионального значения
Республики Крым «Караби-Яйлинская котловина»**



Приложение 2
к Положению
о памятнике природы
регионального значения
Республики Крым
«Караби-Яйлинская котловина»

**Сведения о характерных точках границы памятника природы
регионального значения Республики Крым
«Караби-Яйлинская котловина»**

Система координат СК-63, система высот - Балтийская, 1977 г.

№ характерных точек границы	Координаты, м	
	X	Y
1	4962979.64	5220946.52
2	4962968.54	5221664.28
3	4962888.65	5221625.26
4	4962818.00	5221555.30
5	4962747.48	5221449.01
6	4962721.00	5221464.65
7	4962494.29	5221246.43
8	4962475.53	5221265.46
9	4962511.29	5221304.98
10	4962498.63	5221317.25
11	4962194.71	5220966.67
12	4962082.72	5220982.09
13	4962058.58	5220951.38
14	4962067.04	5220929.08
1	4962979.64	5220946.52

Приложение 57
к постановлению
Совета министров Республики Крым
от «02» октября 2018 года № 480
(в редакции постановления
Совета министров Республики Крым
от «15» апреля 2021 года № 229

ПОЛОЖЕНИЕ О ПАМЯТНИКЕ ПРИРОДЫ РЕГИОНАЛЬНОГО ЗНАЧЕНИЯ РЕСПУБЛИКИ КРЫМ «ГОРА КАРА-ТАУ»

1. Общие положения

1.1. Памятник природы регионального значения Республики Крым «Гора Кара-Тау» (далее - Памятник природы) в соответствии с распоряжением Совета министров Республики Крым от 05 февраля 2015 года № 69-р «Об утверждении Перечня особо охраняемых природных территорий регионального значения Республики Крым» является особо охраняемой природной территорией.

1.2. Памятник природы создан без ограничения срока действия.

1.3. Памятник природы находится в ведении Министерства экологии и природных ресурсов Республики Крым (далее - Минприроды Крыма).

1.4. Управление Памятником природы, оказание рекреационных услуг и услуг по обеспечению функционирования Памятника природы, а также выполнение мероприятий по сохранению биологического разнообразия и поддержанию в естественном состоянии природных комплексов и объектов на территории Памятника природы осуществляются Государственным автономным учреждением Республики Крым «Алуштинское лесохозяйственное хозяйство» (далее - Учреждение).

1.5. Общая площадь территории Памятника природы составляет 100 га.

1.6. Осуществление деятельности на территории Памятника природы, не противоречащей режиму особой охраны территории Памятника природы, установленному настоящим Положением, предварительно согласовывается с Учреждением. В случае несоответствия заявленной деятельности режиму особой охраны территории Памятника природы, установленному настоящим Положением, Учреждение отказывает в согласовании.

1.7. Оказание Учреждением платных услуг осуществляется в соответствии с действующим законодательством.

2. Границы Памятника природы

2.1. Памятник природы расположен в квартале 75 (выделы 2, 6, 16, 21) Солнечногорского участкового лесничества Алуштинского лесничества.

Границы Памятника природы определены в приложении 1 к настоящему Положению.

Сведения о характерных точках границы Памятника природы указаны в приложении 2 к настоящему Положению.

2.2. Границы и особенности режима особой охраны Памятника природы учитываются при разработке лесохозяйственных регламентов и проектов освоения лесов, подготовке документов территориального планирования, проведении инвентаризации земель.

2.3. Сведения о границах Памятника природы внесены в Единый государственный реестр недвижимости (учетный номер 90.15.2.63).

3. Цель создания и задачи Памятника природы

3.1. Памятник природы создан в целях охраны и сохранения в природном состоянии ценного в научном, эстетическом отношении флористического комплекса с преобладанием буковых деревьев возрастом 100 - 200 лет, создания оптимальных условий для развития подроста, возобновления букового леса в определенных местах естественным путем, создания условий, способствующих восстановлению численности тиса ягодного (*Taxus baccata L.*).

3.2. Основными задачами Памятника природы являются:
создание оптимальных условий для развития подроста, возобновления букового леса в определенных местах естественным путем;
создание условий, способствующих восстановлению численности, возобновлению тиса ягодного (*Taxus baccata L.*);
охрана биogeоценозов;
осуществление разрешенной рекреационной деятельности при соблюдении установленного режима особой охраны;
экологическое просвещение;
осуществление экологического мониторинга;
проведение научных исследований.

4. Режим особой охраны территории Памятника природы

4.1. На территории Памятника природы запрещается любая деятельность, которая может нанести ущерб природным комплексам и объектам растительного и животного мира, культурно-историческим объектам и которая противоречит его целям и задачам, в том числе:

- 1) строительство объектов капитального строительства;
- 2) размещение объектов некапитального строительства, а также строительство линейных объектов, не связанных с выполнением задач, возложенных на Памятник природы;
- 3) пускание палов, выжигание растительности;
- 4) пользование недрами, за исключением использования подземных вод и родникового стока на территории Памятника природы, которые используются

для целей питьевого и хозяйственно-бытового водоснабжения, при условии отсутствия негативного влияния на природные комплексы и объекты Памятника природы, при наличии разрешительных документов в соответствии с законодательством Российской Федерации;

5) уничтожение и повреждение форм рельефа и геологических отслоений, сбор образцов горных пород и минералов, остатков ископаемой флоры и фауны (кроме сбора для научных целей в установленном законодательством порядке);

6) засорение и загрязнение территории Памятника природы;

7) размещение скотомогильников, создание объектов размещения отходов и хранение радиоактивных, взрывчатых, токсичных, отравляющих и ядовитых веществ, отходов производства и потребления;

8) применение минеральных удобрений, химических средств защиты растений и стимуляторов роста без согласования в установленном законодательством порядке;

9) движение и стоянка транспортных средств (кроме транспорта Учреждения, экстренных, аварийных и надзорных служб, транспорта для проведения хозяйственных мероприятий, связанных с обеспечением функционирования Памятника природы и с исполнением охотхозяйственных соглашений, заключенных в отношении охотничьих угодий), за исключением их движения по дорогам общего пользования и стоянки автотранспорта за пределами специально предусмотренных и оборудованных для этих целей мест;

10) организация лагерей, мест отдыха, разведение костров, пользование открытыми источниками огня, установка палаток;

11) проведение рубок, за исключением выборочных рубок, осуществляемых при уходе за лесами, вырубке погибших и поврежденных лесных насаждений, ликвидации последствий стихийных бедствий, расчистке экскурсионных экологических маршрутов, дорог, просек для существующих линейных объектов (в том числе в случае их реконструкции), а также в целях обеспечения противопожарной безопасности, которые проводятся в соответствии с нормативными правовыми актами Российской Федерации и Республики Крым;

12) уничтожение или повреждение деревьев, кустарников, травянистой растительности;

13) сенокосение и распашка земель;

14) осуществление заготовки и сбора недревесных лесных ресурсов, дикорастущих плодов, ягод, орехов, грибов, других пригодных для употребления в пищу лесных ресурсов, лекарственных растений, лесной подстилки, древесных соков, технического сырья, второстепенных лесных материалов (пней, луба, коры, почек, хвои и др.), за исключением заготовки гражданами таких ресурсов для собственных нужд;

15) разорение гнезд, нор, сбор яиц и пуха, кроме сбора в научных целях, который проводится в соответствии с требованиями действующего законодательства;

16) обустройство загонов и птичников, прогон, проход и выпас

сельскохозяйственных животных;

17) уничтожение, добыча и отлов объектов животного мира, за исключением случаев, предусмотренных настоящим Положением;

18) проведение промысловой охоты;

19) нахождение с огнестрельным, пневматическим и охотничьим оружием, за исключением лиц, осуществляющих государственный контроль и надзор, а также лиц, проводящих оперативно-розыскные мероприятия, и случаев, предусмотренных настоящим Положением;

20) нахождение с метательным оружием, капканами и другими орудиями охоты, а также с продукцией добывания объектов животного мира без соответствующих разрешений, предусмотренных действующим законодательством Российской Федерации и Республики Крым;

21) нахождение с собаками охотничьих пород, за исключением используемых при организации мероприятий по охране природных комплексов и объектов, а также при проведении оперативно-розыскных и аварийно-спасательных мероприятий, и случаев, предусмотренных настоящим Положением;

22) нанесение самовольных надписей и знаков;

23) проведение в пределах Памятника природы археологических полевых работ и работ по сохранению объектов культурного наследия (консервация, ремонт, реставрация, приспособление объектов культурного наследия для современного использования) без согласования с уполномоченными органами в сфере охраны объектов культурного наследия;

24) проведение мелиоративных и любых других работ, которые могут привести к изменению гидрологического и гидрохимического режима;

25) уничтожение или повреждение информационных и охранных знаков, шлагбаумов.

4.2. На территории Памятника природы в установленном порядке разрешается:

1) осуществление Учреждением рекреационной и эколого-просветительской деятельности при соблюдении режима особой охраны Памятника природы;

2) проведение научных исследований и производственных практик, использование природных ресурсов в научно-исследовательских целях, не разрушающих окружающую среду и не истощающих биологические ресурсы;

3) размещение объектов некапитального строительства, а также строительство линейных объектов, связанных с выполнением задач, возложенных на Памятник природы, проведение капитального ремонта и реконструкции существующих линейных объектов в соответствии с действующим законодательством;

4) осуществление противопожарных мероприятий;

5) восстановительные работы и осуществление мероприятий по предотвращению изменений природных комплексов Памятника природы в результате негативного антропогенного влияния или стихийного бедствия;

6) выполнение уборки аварийных деревьев, а также уборки неликвидной древесины в установленном законом порядке;

7) проведение любительской и спортивной охоты, а также охоты в целях регулирования численности охотничьих ресурсов, осуществления научно-исследовательской деятельности;

8) иная деятельность, не противоречащая целям и задачам Памятника природы.

4.3. Юридические лица, индивидуальные предприниматели, заключившие охотхозяйственные соглашения, имеют право осуществлять деятельность в сфере охотничьего хозяйства на территории охотничьих угодий, входящих в границы Памятника природы, в соответствии с требованиями Федерального закона от 24 июля 2009 года № 209-ФЗ «Об охоте и о сохранении охотничьих ресурсов и о внесении изменений в отдельные законодательные акты Российской Федерации» и принятых в соответствии с ним нормативных правовых актов.

Деятельность, связанная с поиском, отслеживанием, преследованием охотничьих ресурсов, их добычей, первичной переработкой и транспортировкой на территории охотничьих угодий Республики Крым, расположенных в границах Памятника природы, осуществляется на основании разрешений на добычу охотничьих ресурсов, выдаваемых в установленном законом порядке, и при условии соблюдения ограничений охоты, установленных Правилами охоты, утвержденными приказом Министерства природных ресурсов и экологии Российской Федерации от 24 июля 2020 года № 477 «Об утверждении Правил охоты», а также ограничений охоты, введенных в установленном порядке руководителем высшего исполнительного органа государственной власти Республики Крым.

5. Виды разрешенного использования земельных участков на территории Памятника природы

5.1. Согласно приказу Министерства экономического развития Российской Федерации от 1 сентября 2014 года № 540 «Об утверждении классификатора видов разрешенного использования земельных участков» допускаются следующие виды разрешенного использования земельного участка на территории Памятника природы:

основные виды разрешенного использования:

охрана природных территорий (9.1);

заготовка лесных ресурсов (10.3).

Вспомогательные виды разрешенного использования:

обеспечение научной деятельности (3.9), кроме размещения объектов капитального строительства;

природно-познавательный туризм (5.2), кроме размещения объектов капитального строительства;

историко-культурная деятельность (9.3).

6. Организация охраны территории Памятника природы

6.1. Государственный надзор в области охраны и использования особо охраняемых природных территорий осуществляется Минприроды Крыма при осуществлении регионального государственного экологического надзора в соответствии с законодательством Российской Федерации, Республики Крым в порядке, установленном Советом министров Республики Крым.

6.2. Охрана территории Памятника природы, его природных комплексов и объектов обеспечивается Учреждением.

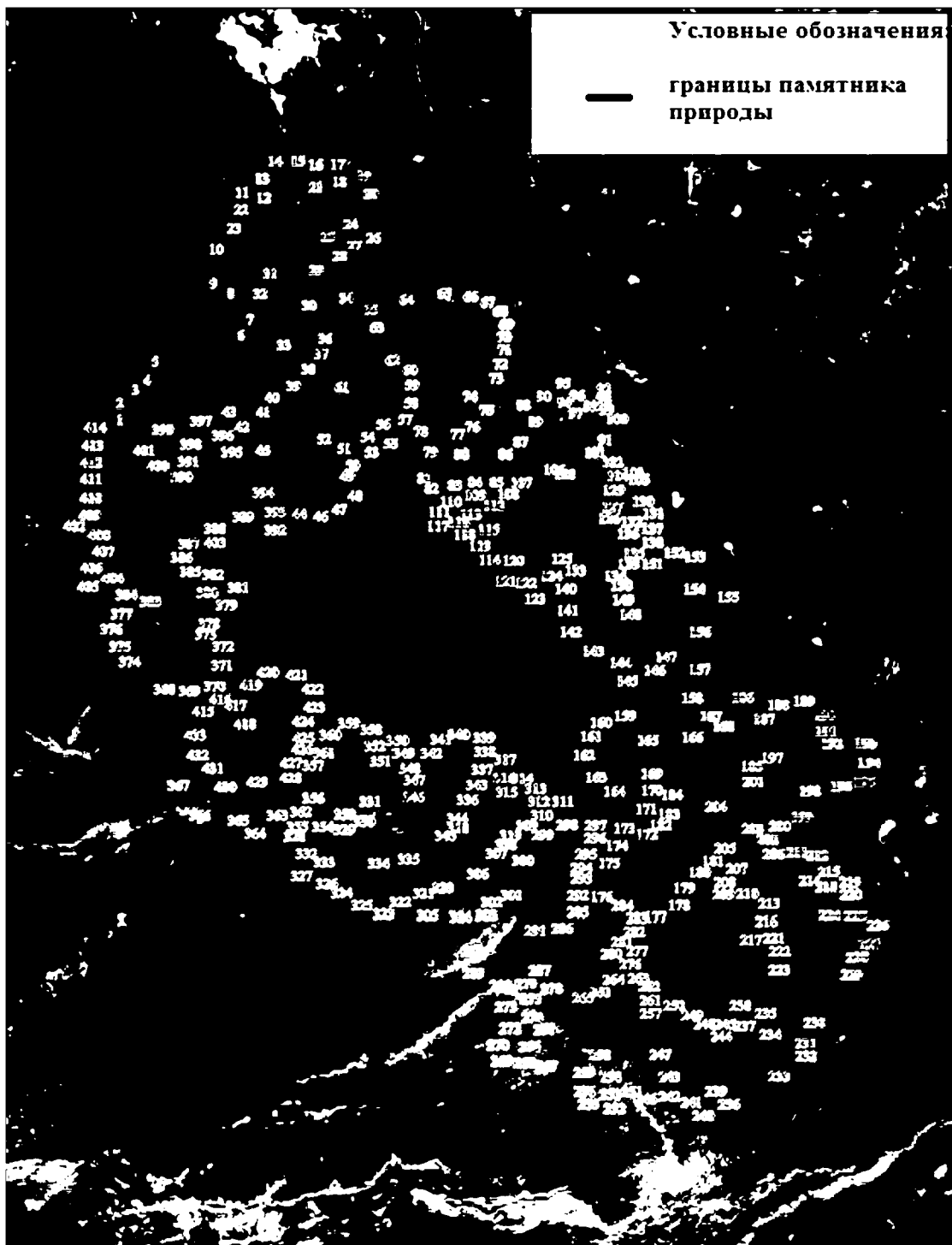
6.3. Ответственность за нарушение режима Памятника природы устанавливается в соответствии с законодательством Российской Федерации и Республики Крым.

6.4. Посетители Памятника природы, а также правообладатели земельных участков, которые расположены в границах Памятника природы, обязаны соблюдать установленный режим особой охраны Памятника природы и несут за его нарушение административную, уголовную и иную установленную законом ответственность.

6.5. Вред, причиненный природным объектам и комплексам в границах Памятника природы, подлежит возмещению в соответствии с утвержденными в установленном порядке таксами и методиками исчисления размера ущерба, а при их отсутствии - по фактическим затратам на их восстановление.

Приложение 1
к Положению
о памятнике природы
регионального значения
Республики Крым
«Гора Кара-Тай»

Границы памятника природы регионального значения
Республики Крым «Гора Кара-Тай»



Приложение 2
к Положению
о памятнике природы
регионального значения
Республики Крым
«Гора Кара-Тау»

**Сведения о характерных точках границы памятника природы
регионального значения Республики Крым «Гора Кара-Тау»**

Система координат СК-63, система высот - Балтийская, 1977 г.

Номера характерных точек	Координаты характерных точек	
	X	Y
1	4959426.76	5221067.95
2	4959484.44	5221102.49
3	4959504.30	5221115.88
4	4959519.96	5221126.43
5	4959535.34	5221140.84
6	4959645.12	5221266.71
7	4959676.32	5221284.50
8	4959742.46	5221293.54
9	4959751.67	5221282.63
10	4959764.40	5221291.20
11	4959854.40	5221351.86
12	4959879.49	5221367.58
13	4959903.96	5221382.91
14	4959901.35	5221387.02
15	4959876.57	5221384.99
16	4959869.25	5221391.98
17	4959875.41	5221419.67

18	4959868.20	5221442.91
19	4959852.57	5221442.30
20	4959837.57	5221428.16
21	4959834.09	5221395.81
22	4959832.97	5221382.13
23	4959827.52	5221362.95
24	4959811.17	5221357.25
25	4959801.71	5221360.88
26	4959799.17	5221377.95
27	4959798.53	5221394.04
28	4959785.45	5221405.20
29	4959768.25	5221403.66
30	4959748.68	5221395.59
31	4959725.53	5221373.34
32	4959693.75	5221359.93
33	4959652.17	5221363.55
34	4959655.19	5221454.57
35	4959635.78	5221484.54
36	4959603.54	5221503.33
37	4959557.53	5221493.59
38	4959541.78	5221476.92
39	4959523.68	5221458.57
40	4959471.51	5221405.63
41	4959434.73	5221361.46
42	4959415.71	5221318.70
43	4959383.42	5221286.67

44	4959326.96	5221331.14
45	4959350.67	5221370.75
46	4959339.99	5221389.41
47	4959334.58	5221410.74
48	4959356.38	5221414.75
49	4959372.41	5221407.41
50	4959387.40	5221395.08
51	4959419.24	5221386.59
52	4959435.99	5221392.51
53	4959443.26	5221417.95
54	4959443.38	5221446.47
55	4959468.15	5221479.93
56	4959489.97	5221504.18
57	4959486.10	5221528.85
58	4959498.79	5221574.73
59	4959511.35	5221571.42
60	4959515.00	5221531.45
61	4959518.87	5221517.51
62	4959536.99	5221509.83
63	4959578.63	5221546.30
64	4959620.59	5221578.93
65	4959645.74	5221655.37
66	4959640.96	5221702.75
67	4959620.81	5221730.20
68	4959609.27	5221739.33
69	4959577.59	5221712.69

70	4959556.29	5221675.21
71	4959534.32	5221665.00
72	4959518.17	5221664.49
73	4959499.30	5221670.49
74	4959471.07	5221692.74
75	4959461.24	5221689.94
76	4959466.03	5221663.23
77	4959461.91	5221651.93
78	4959449.13	5221650.28
79	4959425.08	5221671.82
80	4959376.72	5221679.36
81	4959338.62	5221678.96
82	4959339.49	5221698.83
83	4959350.34	5221780.18
84	4959347.46	5221811.83
85	4959336.37	5221834.73
86	4959338.78	5221845.63
87	4959353.12	5221843.68
88	4959371.46	5221843.06
89	4959382.89	5221853.05
90	4959386.57	5221873.21
91	4959372.00	5221894.51
92	4959380.93	5221904.53
93	4959390.64	5221903.41
94	4959419.36	5221878.71
95	4959429.23	5221879.24

96	4959433.96	5221895.82
97	4959436.58	5221917.33
98	4959426.05	5221936.61
99	4959404.13	5221940.16
100	4959388.98	5221928.08
101	4959372.89	5221911.54
102	4959361.42	5221905.28
103	4959347.92	5221912.09
104	4959332.87	5221921.63
105	4959309.01	5221927.29
106	4959302.53	5221916.64
107	4959302.38	5221889.78
108	4959292.06	5221872.62
109	4959270.97	5221848.76
110	4959256.37	5221847.43
111	4959252.55	5221856.06
112	4959257.33	5221869.34
113	4959248.24	5221872.53
114	4959235.61	5221861.64
115	4959237.87	5221845.14
116	4959239.41	5221820.79
117	4959236.27	5221808.37
118	4959218.42	5221804.76
119	4959212.67	5221820.07
120	4959207.75	5221842.28
121	4959176.80	5221841.69

122	4959158.71	5221845.93
123	4959157.61	5221863.13
124	4959165.35	5221873.39
125	4959227.98	5221885.82
126	4959244.16	5221899.16
127	4959273.25	5221904.89
128	4959297.16	5221918.48
129	4959301.71	5221933.18
130	4959283.09	5221934.56
131	4959251.49	5221929.46
132	4959225.13	5221926.62
133	4959194.17	5221926.43
134	4959178.43	5221943.19
135	4959189.46	5221952.75
136	4959219.74	5221959.74
137	4959220.66	5221975.17
138	4959198.41	5221973.08
139	4959173.97	5221963.09
140	4959120.16	5221953.76
141	4959094.09	5221954.12
142	4959053.45	5221981.71
143	4959032.31	5221993.55
144	4959014.21	5222011.14
145	4959014.14	5222033.88
146	4958996.97	5222049.03
147	4959000.21	5222061.53

148	4959028.55	5222058.82
149	4959080.17	5222050.89
150	4959106.66	5222051.74
151	4959121.82	5222066.69
152	4959127.46	5222080.92
153	4959119.20	5222094.68
154	4959076.27	5222096.75
155	4959048.58	5222115.11
156	4959027.71	5222112.69
157	4958893.55	5222096.11
158	4958837.12	5222075.30
159	4958808.71	5222034.69
160	4958792.91	5222005.90
161	4958781.21	5221995.23
162	4958767.96	5221993.00
163	4958752.38	5221996.64
164	4958739.46	5222009.70
165	4958745.57	5222098.57
166	4958736.13	5222121.28
167	4958738.68	5222148.25
168	4958743.11	5222189.51
169	4958729.31	5222190.28
170	4958705.13	5222156.84
171	4958670.18	5222138.04
172	4958603.71	5222122.17
173	4958568.52	5222072.09

174	4958527.82	5222027.09
175	4958503.11	5222011.83
176	4958479.53	5222012.99
177	4958475.29	5222031.42
178	4958485.67	5222057.88
179	4958508.60	5222083.75
180	4958540.74	5222114.09
181	4958581.78	5222148.13
182	4958600.18	5222174.07
183	4958641.13	5222157.62
184	4958689.03	5222195.16
185	4958708.71	5222217.70
186	4958753.96	5222218.66
187	4958768.88	5222277.17
188	4958779.36	5222311.78
189	4958797.52	5222332.24
190	4958790.63	5222357.55
191	4958762.16	5222346.58
192	4958741.94	5222367.20
193	4958739.74	5222412.18
194	4958718.22	5222405.12
195	4958707.99	5222367.62
196	4958713.22	5222310.06
197	4958700.71	5222290.71
198	4958666.50	5222293.80
199	4958649.17	5222281.62

200	4958649.46	5222257.25
201	4958667.14	5222259.33
202	4958670.21	5222244.29
203	4958654.88	5222235.64
204	4958633.71	5222216.38
205	4958603.13	5222209.83
206	4958600.42	5222230.24
207	4958564.02	5222244.88
208	4958541.92	5222268.36
209	4958519.38	5222276.97
210	4958509.09	5222293.78
211	4958504.29	5222316.43
212	4958490.74	5222330.11
213	4958468.68	5222332.95
214	4958450.86	5222326.74
215	4958438.75	5222323.71
216	4958427.36	5222329.97
217	4958425.19	5222339.24
218	4958440.34	5222345.20
219	4958445.92	5222360.34
220	4958432.60	5222372.37
221	4958406.34	5222366.07
222	4958394.45	5222362.21
223	4958383.50	5222366.00
224	4958380.88	5222378.36
225	4958389.36	5222391.67

226	4958387.33	5222405.49
227	4958382.75	5222409.76
228	4958367.67	5222414.54
229	4958331.99	5222404.82
230	4958182.96	5222308.25
231	4958156.92	5222284.39
232	4958146.61	5222269.61
233	4958150.71	5222253.55
234	4958142.71	5222235.29
235	4958140.85	5222219.57
236	4958143.86	5222209.49
237	4958149.71	5222202.33
238	4958156.61	5222193.12
239	4958142.41	5222176.84
240	4958114.00	5222144.70
241	4958103.01	5222117.10
242	4958129.10	5222121.13
243	4958157.93	5222135.72
244	4958187.86	5222145.58
245	4958194.56	5222135.75
246	4958178.09	5222119.86
247	4958181.47	5222112.67
248	4958205.20	5222107.59
249	4958206.63	5222091.70
250	4958190.09	5222064.25
251	4958142.92	5222034.77

252	4958154.46	5222017.36
253	4958157.50	5222004.79
254	4958188.23	5221998.55
255	4958219.39	5222008.22
256	4958239.53	5222010.32
257	4958245.84	5221999.66
258	4958235.22	5221992.50
259	4958232.89	5221981.54
260	4958238.29	5221977.67
261	4958243.41	5221979.80
262	4958258.65	5221994.86
263	4958268.01	5221986.91
264	4958261.96	5221976.92
265	4958236.21	5221962.37
266	4958212.21	5221956.92
267	4958190.82	5221956.04
268	4958189.54	5221942.61
269	4958192.50	5221919.51
270	4958203.47	5221897.34
271	4958225.09	5221896.57
272	4958238.78	5221921.51
273	4958249.76	5221915.24
274	4958244.34	5221887.50
275	4958260.42	5221885.22
276	4958316.76	5221954.87
277	4958329.22	5221945.93

278	4958323.00	5221918.99
279	4958325.80	5221906.04
280	4958370.46	5221922.67
281	4958387.11	5221940.43
282	4958403.33	5221960.04
283	4958421.62	5221979.04
284	4958437.87	5221962.51
285	4958419.02	5221939.16
286	4958405.42	5221923.92
287	4958371.09	5221870.85
288	4958330.37	5221786.32
289	4958337.43	5221781.24
290	4958360.83	5221786.06
291	4958450.35	5221801.59
292	4958496.53	5221878.34
293	4958516.12	5221874.86
294	4958531.67	5221865.75
295	4958542.75	5221867.95
296	4958556.46	5221874.11
297	4958564.16	5221850.45
298	4958549.09	5221837.05
299	4958531.46	5221831.88
300	4958521.29	5221806.57
301	4958513.12	5221751.54
302	4958503.57	5221729.70
303	4958493.71	5221707.12

304	4958483.16	5221694.18
305	4958487.34	5221689.49
306	4958572.65	5221712.81
307	4958583.03	5221722.23
308	4958600.50	5221740.82
309	4958613.91	5221754.82
310	4958624.46	5221766.09
311	4958648.54	5221782.90
312	4958655.74	5221782.99
313	4958660.76	5221775.82
314	4958648.38	5221762.87
315	4958652.97	5221757.14
316	4958658.24	5221747.50
317	4958655.25	5221739.20
318	4958637.88	5221729.50
319	4958612.75	5221714.95
320	4958583.28	5221702.20
321	4958560.11	5221678.59
322	4958542.00	5221645.12
323	4958533.87	5221604.13
324	4958531.89	5221563.84
325	4958503.48	5221532.12
326	4958527.00	5221510.09
327	4958550.14	5221485.59
328	4958580.80	5221452.71
329	4958595.96	5221508.24

330	4958610.28	5221548.67
331	4958601.96	5221555.39
332	4958585.47	5221541.15
333	4958573.87	5221547.62
334	4958584.13	5221583.05
335	4958608.95	5221622.79
336	4958655.89	5221653.92
337	4958685.20	5221663.57
338	4958734.62	5221694.51
339	4958759.64	5221700.39
340	4958763.28	5221689.90
341	4958723.92	5221660.93
342	4958690.89	5221635.75
343	4958664.21	5221630.48
344	4958632.17	5221608.41
345	4958621.74	5221587.43
346	4958623.50	5221578.16
347	4958632.03	5221570.42
348	4958672.32	5221557.06
349	4958711.55	5221562.90
350	4958718.51	5221548.74
351	4958722.62	5221532.88
352	4958698.13	5221499.54
353	4958669.68	5221453.98
354	4958670.19	5221446.14
355	4958675.00	5221440.21

356	4958685.06	5221441.57
357	4958707.58	5221467.86
358	4958735.68	5221491.33
359	4958744.20	5221485.23
360	4958744.19	5221468.92
361	4958729.39	5221451.18
362	4958708.02	5221413.13
363	4958686.92	5221350.21
364	4958674.97	5221306.46
365	4958669.24	5221263.23
366	4958671.21	5221222.75
367	4958687.71	5221217.88
368	4958958.25	5221138.06
369	4958940.54	5221167.82
370	4958940.42	5221202.12
371	4958973.33	5221197.80
372	4958987.26	5221191.23
373	4958996.07	5221167.54
374	4959008.41	5221138.59
375	4959019.29	5221125.30
376	4959029.75	5221122.75
377	4959039.09	5221137.92
378	4959043.84	5221164.53
379	4959053.88	5221172.71
380	4959082.34	5221165.36
381	4959094.38	5221154.17

382	4959119.93	5221147.14
383	4959118.14	5221129.72
384	4959120.45	5221102.93
385	4959135.65	5221095.57
386	4959163.01	5221095.21
387	4959185.04	5221109.26
388	4959225.93	5221133.16
389	4959240.16	5221155.97
390	4959255.18	5221194.89
391	4959274.61	5221238.09
392	4959290.79	5221268.78
393	4959299.67	5221285.18
394	4959312.48	5221286.01
395	4959334.72	5221278.88
396	4959349.46	5221262.40
397	4959346.54	5221252.39
398	4959330.87	5221219.24
399	4959288.60	5221156.71
400	4959267.93	5221128.43
401	4959259.47	5221117.91
402	4959246.25	5221091.03
403	4959225.17	5221089.53
404	4959199.00	5221086.20
405	4959191.97	5221075.23
406	4959198.71	5221068.59
407	4959219.26	5221062.63

408	4959225.19	5221063.08
409	4959252.17	5221056.71
410	4959282.83	5221072.37
411	4959312.59	5221084.49
412	4959351.93	5221074.59
413	4959395.44	5221064.00
414	4959420.65	5221065.64
415	4958804.48	5221238.25
416	4958798.79	5221266.99
417	4958787.34	5221283.99
418	4958796.86	5221294.62
419	4958845.45	5221312.72
420	4958865.17	5221327.41
421	4958859.09	5221334.24
422	4958852.29	5221338.57
423	4958842.63	5221331.64
424	4958823.86	5221324.42
425	4958804.62	5221318.43
426	4958779.79	5221317.63
427	4958757.23	5221322.28
428	4958743.97	5221311.93
429	4958748.68	5221297.62
430	4958765.00	5221293.59
431	4958774.36	5221276.95
432	4958779.04	5221242.38
433	4958790.26	5221231.17

415	4958804.48	5221238.25
-----	------------	------------

Приложение 58
к постановлению
Совета министров Республики Крым
от «02» октября 2018 года № 480
(в редакции постановления
Совета министров Республики Крым
от «15» апреля 2021 года № 289)

**ПОЛОЖЕНИЕ
О ПАМЯТНИКЕ ПРИРОДЫ РЕГИОНАЛЬНОГО ЗНАЧЕНИЯ
РЕСПУБЛИКИ КРЫМ
«УРОЧИЩЕ КАРАСУ-БАШИ»**

1. Общие положения

1.1. Памятник природы регионального значения Республики Крым «Урочище Карасу-Баши» (далее - Памятник природы) в соответствии с распоряжением Совета министров Республики Крым от 05 февраля 2015 года № 69-р «Об утверждении Перечня особо охраняемых природных территорий регионального значения Республики Крым» является особо охраняемой природной территорией.

1.2. Памятник природы создан без ограничения срока действия.

1.3. Памятник природы находится в ведении Министерства экологии и природных ресурсов Республики Крым (далее - Минприроды Крыма).

1.4. Управление Памятником природы, оказание рекреационных услуг и услуг по обеспечению функционирования Памятника природы, а также выполнение мероприятий по сохранению биологического разнообразия и поддержанию в естественном состоянии природных комплексов и объектов на территории Памятника природы осуществляется государственным автономным учреждением Республики Крым «Белогорское лесное хозяйство» (далее - Учреждение).

1.5. Осуществление деятельности на территории Памятника природы, не противоречащей режиму особой охраны территории Памятника природы, установленному настоящим Положением, предварительно согласовывается с Учреждением. В случае несоответствия заявленной деятельности режиму особой охраны территории Памятника природы, установленному настоящим Положением, Учреждение отказывает в согласовании.

1.6. Памятник природы образован без изъятия земельного участка у его собственника.

Собственник земельного участка, на котором в том числе находится Памятник природы, принимает на себя обязательства по обеспечению режима особой охраны Памятника природы.

Ограничение прав собственника земельного участка в целях соблюдения режима Памятника природы устанавливается в соответствии с федеральным законодательством.

1.7. Общая площадь территории Памятника природы составляет 24 га.

1.8. Оказание Учреждением платных услуг осуществляется в соответствии с действующим законодательством.

2. Границы Памятника природы

2.1. Памятник природы расположен в окрестностях с. Новокленово Зеленогорского сельского поселения Белогорского района Республики Крым, в квартале 14 (выделы 5, 8 - 10, 13, 22 ч, 19) Новокленовского участкового лесничества Белогорского лесничества.

Границы Памятника природы определены в приложении 1 к настоящему Положению.

Сведения о характерных точках границы Памятника природы указаны в приложении 2 к настоящему Положению.

2.2. Границы и особенности режима особой охраны Памятника природы учитываются при разработке лесохозяйственных регламентов и проектов освоения лесов, подготовке документов территориального планирования, проведении инвентаризации земель.

2.3. Сведения о границах Памятника природы внесены в Единый государственный реестр недвижимости (учетный номер 90.02.2.25).

3. Цель создания и задачи Памятника природы

3.1. Памятник природы создан с целью охраны и сохранения в природном состоянии ценного в научном, эстетическом отношении урочища с карстовым источником и водопадом, с произрастающими вокруг дубово-грабовыми лесами с участием бука и тиса ягодного.

3.2. Основными задачами Памятника природы являются:
охрана и сохранение в природном состоянии карстового источника;
экологическое просвещение;
осуществление разрешенной рекреационной деятельности при соблюдении установленного режима особой охраны;
осуществление экологического мониторинга;
проведение научных исследований.

4. Режим особой охраны территории Памятника природы

4.1. На территории Памятника природы запрещается любая деятельность, которая может нанести ущерб природным комплексам и объектам растительного и животного мира, культурно-историческим объектам и которая противоречит его целям и задачам, в том числе:

- 1) строительство объектов капитального строительства;
- 2) размещение объектов некапитального строительства, а также строительство линейных объектов, не связанных с выполнением задач, возложенных на Памятник природы;
- 3) засорение и загрязнение территории Памятника природы;
- 4) пускание палов, выжигание растительности;
- 5) пользование недрами, за исключением использования подземных вод и родникового стока на территории Памятника природы, которые используются для целей питьевого и хозяйственно-бытового водоснабжения, при условии отсутствия негативного влияния на природные комплексы и объекты Памятника природы, при наличии разрешительных документов в соответствии с законодательством Российской Федерации;
- 6) уничтожение и повреждение форм рельефа и геологических отслоений, сбор образцов горных пород и минералов, остатков ископаемой флоры и фауны (кроме сбора для научных целей в установленном законодательством порядке;
- 7) создание объектов размещения отходов производства и потребления, радиоактивных, химических, взрывчатых, токсичных, отравляющих и ядовитых веществ;
- 8) применение минеральных удобрений, химических средств защиты растений и стимуляторов роста без согласования в установленном законодательством порядке;
- 9) движение и стоянка по территории Памятника природы всех видов транспортных средств (кроме транспорта Учреждения, экстренных, аварийных и надзорных служб, транспорта для проведения хозяйственных мероприятий, связанных с обеспечением функционирования Памятника природы и с исполнением охотхозяйственных соглашений, заключенных в отношении охотничьих угодий), за исключением их движения по дорогам общего пользования и стоянки автотранспорта за пределами специально предусмотренных и оборудованных для этих целей мест;
- 10) организация лагерей, мест отдыха, разведение костров, пользование открытыми источниками огня, установка палаток;
- 11) уничтожение или повреждение деревьев, кустарников, травянистой растительности;
- 12) сенокошение и распашка земель;
- 13) осуществление заготовки и сбора недревесных лесных ресурсов, дикорастущих плодов, ягод, орехов, грибов, других пригодных для употребления в пищу лесных ресурсов, лекарственных растений, лесной подстилки, древесных соков, технического сырья, второстепенных лесных материалов (пней, луба, коры, почек, хвои и др.), за исключением заготовки гражданами таких ресурсов для собственных нужд;
- 14) уничтожение, добыча и отлов объектов животного мира, за исключением случаев, предусмотренных настоящим Положением;
- 15) разорение гнезд, нор, сбор яиц и пуха, кроме сбора в научных целях, который проводится в соответствии с требованиями действующего

законодательства;

16) обустройство загонов и птичников, прогон, проход и выпас сельскохозяйственных животных;

17) проведение рубок, за исключением выборочных рубок, осуществляемых при уходе за лесами, вырубке погибших и поврежденных лесных насаждений, ликвидации последствий стихийных бедствий, расчистке объектов культурного наследия, дорог, а также в целях обеспечения противопожарной безопасности, которые проводятся в соответствии с нормативными правовыми актами Российской Федерации и Республики Крым;

18) проведение промысловой охоты;

19) нахождение с огнестрельным, пневматическим и охотничьим оружием, за исключением лиц, осуществляющих государственный контроль и надзор, а также лиц, проводящих оперативно-розыскные мероприятия, и случаев, предусмотренных настоящим Положением;

20) нахождение с метательным оружием, капканами и другими орудиями охоты, а также с продукцией добывания объектов животного мира без соответствующих разрешений, предусмотренных действующим законодательством Российской Федерации и Республики Крым;

21) нахождение с собаками охотничьих пород (за исключением используемых при организации мероприятий по охране природных комплексов и объектов, а также при проведении оперативно-розыскных и аварийно-спасательных мероприятий), за исключением случаев, предусмотренных настоящим Положением;

22) нанесение самовольных надписей и знаков;

23) проведение в пределах Памятника природы археологических исследований без согласования в установленном законодательством порядке;

24) проведение мелиоративных и любых других работ, которые могут привести к изменению гидрологического и гидрохимического режимов;

25) проведение любительского рыболовства;

26) уничтожение или повреждение информационных и охранных знаков.

4.2. На территории Памятника природы в установленном порядке разрешается:

1) осуществление Учреждением рекреационной и эколого-просветительской деятельности при соблюдении режима особой охраны Памятника природы;

2) проведение научных исследований, использование природных ресурсов в научно-исследовательских целях, не разрушающих окружающую среду и не истощающих биологические ресурсы;

3) размещение объектов некапитального строительства, а также строительство линейных объектов, связанных с выполнением задач, возложенных на Памятник природы, проведение капитального ремонта и реконструкции существующих линейных объектов в соответствии с действующим законодательством;

4) осуществление противопожарных мероприятий;

5) восстановительные работы и осуществление мероприятий по предотвращению изменений природных комплексов Памятника природы в результате негативного антропогенного влияния или стихийного бедствия;

6) выполнение уборки аварийных деревьев, а также уборки неликвидной древесины в установленном законом порядке;

7) проведение любительской и спортивной охоты, а также охоты в целях регулирования численности охотничьих ресурсов, осуществления научно-исследовательской деятельности;

8) иная деятельность, не противоречащая целям и задачам Памятника природы.

4.3. Юридические лица, индивидуальные предприниматели, заключившие охотхозяйственные соглашения, имеют право осуществлять деятельность в сфере охотничьего хозяйства на территории охотничьих угодий, входящих в границы Памятника природы, в соответствии с требованиями Федерального закона от 24 июля 2009 года № 209-ФЗ «Об охоте и о сохранении охотничьих ресурсов и о внесении изменений в отдельные законодательные акты Российской Федерации» и принятых в соответствии с ним нормативных правовых актов.

Деятельность, связанная с поиском, выслеживанием, преследованием охотничьих ресурсов, их добычей, первичной переработкой и транспортировкой на территории охотничьих угодий Республики Крым, расположенных в границах Памятника природы, осуществляется на основании разрешений на добычу охотничьих ресурсов, выдаваемых в установленном законом порядке, и при условии соблюдения ограничений охоты, установленных Правилами охоты, утвержденными приказом Министерства природных ресурсов и экологии Российской Федерации от 24 июля 2020 года № 477 «Об утверждении Правил охоты», а также ограничений охоты, введенных в установленном порядке руководителем высшего исполнительного органа государственной власти Республики Крым.

5. Организация охраны территории Памятника природы

5.1. Государственный надзор в области охраны и использования особо охраняемых природных территорий осуществляется Минприроды Крыма при осуществлении регионального государственного экологического надзора в соответствии с законодательством Российской Федерации, Республики Крым в порядке, установленном Советом министров Республики Крым.

5.2. Охрана территории Памятника природы, его природных комплексов и объектов обеспечивается Учреждением.

5.3. Ответственность за нарушение режима Памятника природы устанавливается в соответствии с законодательством Российской Федерации и Республики Крым.

5.4. Посетители Памятника природы, а также правообладатели земельных участков, которые расположены в границах Памятника природы, обязаны соблюдать установленный режим особой охраны Памятника природы и несут за

его нарушение административную, уголовную и иную установленную законом ответственность.

5.5. Вред, причиненный природным объектам и комплексам в границах Памятника природы, подлежит возмещению в соответствии с утвержденными в установленном порядке таксами и методиками исчисления размера ущерба, а при их отсутствии - по фактическим затратам на их восстановление.

6. Виды разрешенного использования земельных участков на территории Памятника природы

6.1. Согласно приказу Министерства экономического развития Российской Федерации от 1 сентября 2014 года № 540 «Об утверждении классификатора видов разрешенного использования земельных участков» допускаются следующие виды разрешенного использования земельного участка на территории Памятника природы:

основные виды разрешенного использования:

охрана природных территорий (9.1);

заготовка лесных ресурсов (10.3).

Вспомогательные виды разрешенного использования:

обеспечение научной деятельности (3.9), кроме размещения объектов капитального строительства;

природно-познавательный туризм (5.2), кроме размещения объектов капитального строительства;

историко-культурная деятельность (9.3).

С кадастровым номером 90:02:010103:106:

основные виды разрешенного использования:

охрана природных территорий (9.1);

общее пользование водными объектами (11.1).

Вспомогательные виды разрешенного использования:

обеспечение научной деятельности (3.9), кроме размещения объектов капитального строительства;

историко-культурная деятельность (9.3).

5.2. Предельные максимальные параметры разрешенной реконструкции объектов капитального строительства на территории Памятника природы:

общее пользование водными объектами (11.1):


1. При определении мест размещения зданий, строений, сооружений, реконструкция которых разрешается настоящим положением, соблюдаются минимальные отступы не менее одного метра от границ земельного участка, на котором расположен Памятник природы.

2. На территории Памятника природы могут располагаться здания, строения, сооружения не более 1 этажа.

3. Максимальный процент застройки земельного участка – 1 %.

Приложение 1
к Положению
о памятнике природы
регионального значения
Республики Крым
«Урочище Карасу-Баши»

**Границы памятника природы регионального значения
Республики Крым «Урочище Карасу-Баши»**



Приложение 2
к Положению
о памятнике природы
регионального значения
Республики Крым
«Урочище Карасу-Баши»

**Сведения о характерных точках границы памятника природы
регионального значения Республики Крым «Урочище Карасу-Баши»**

Система координат СК-63, система высот - Балтийская, 1977 г.

Номера характерных точек	Координаты характерных точек	
	X	Y
1	4974487.47	5229556.26
2	4974464.34	5229566.07
3	4974446.08	5229601.97
4	4974438.63	5229632.37
5	4974433.82	5229679.21
6	4974431.09	5229751.17
7	4974434.29	5229776.97
8	4974455.69	5229808.63
9	4974482.75	5229820.19
10	4974489.18	5229835.62
11	4974503.30	5229861.79
12	4974512.34	5229879.10
13	4974535.69	5229908.84
14	4974449.59	5229912.39
15	4974399.87	5229844.41
16	4974372.12	5229820.28
17	4974346.70	5229809.21

18	4974321.86	5229807.24
19	4974303.59	5229852.69
20	4974162.94	5229884.00
21	4974103.55	5229891.56
22	4974051.92	5229882.89
23	4974023.82	5229868.83
24	4974007.47	5229878.21
25	4973979.85	5229943.35
26	4973942.50	5229994.42
27	4973912.58	5230010.84
28	4973902.18	5230012.55
29	4973852.57	5229989.96
30	4973812.71	5229970.75
31	4973752.91	5229954.55
32	4973706.32	5229931.27
33	4973645.62	5229909.39
34	4973589.59	5229900.46
35	4973555.69	5229897.50
36	4973522.27	5229882.71
37	4973540.66	5229851.12
38	4973576.92	5229820.42
39	4973626.85	5229792.51
40	4973666.40	5229787.71
41	4973693.71	5229777.29
42	4973716.37	5229705.17
43	4973723.46	5229648.16

44	4973603.50	5229510.91
45	4973578.09	5229497.78
46	4973590.36	5229465.72
47	4973614.84	5229466.13
48	4973616.26	5229447.29
49	4973721.25	5229442.34
50	4973817.29	5229448.24
51	4973886.96	5229458.43
52	4973895.88	5229448.12
53	4973917.57	5229458.37
54	4973915.20	5229475.80
55	4973906.24	5229495.60
56	4973879.85	5229533.82
57	4973877.95	5229555.96
58	4973856.76	5229552.71
59	4973830.84	5229611.17
60	4973814.33	5229645.59
61	4973811.47	5229690.34
62	4973829.36	5229695.49
63	4973853.85	5229687.42
64	4973869.86	5229684.09
65	4973890.10	5229685.92
66	4973901.40	5229690.61
67	4973921.63	5229701.39
68	4973950.33	5229733.36
69	4974096.71	5229783.41

70	4974095.75	5229822.50
71	4974124.95	5229807.37
72	4974163.58	5229772.89
73	4974196.08	5229748.79
74	4974221.52	5229727.07
75	4974234.25	5229708.20
76	4974266.75	5229685.04
77	4974196.62	5229651.77
78	4974217.81	5229641.83
79	4974232.42	5229631.43
80	4974252.20	5229614.43
81	4974275.75	5229589.88
82	4974310.16	5229540.82
83	4974328.54	5229516.75
84	4974369.94	5229557.17
85	4974422.22	5229517.95
86	4974479.17	5229542.31
1	4974487.47	5229556.26

Приложение 59
к постановлению
Совета министров Республики Крым
от «02» октября 2018 года № 480
(в редакции постановления
Совета министров Республики Крым
от «15» апреля 2021 года № 229)

**ПОЛОЖЕНИЕ
О ПАМЯТНИКЕ ПРИРОДЫ РЕГИОНАЛЬНОГО ЗНАЧЕНИЯ
РЕСПУБЛИКИ КРЫМ
«УРОЧИЩЕ ДЕМЕРДЖИ»**

1. Общие положения

1.1. Памятник природы регионального значения Республики Крым «Урочище Демерджи» (далее - Памятник природы) в соответствии с распоряжением Совета министров Республики Крым от 05 февраля 2015 года № 69-р «Об утверждении Перечня особо охраняемых природных территорий регионального значения Республики Крым» является особо охраняемой природной территорией.

1.2. Памятник природы создан без ограничения срока действия.

1.3. Памятник природы находится в ведении Министерства экологии и природных ресурсов Республики Крым (далее - Минприроды Крыма).

1.4. Управление Памятником природы, оказание рекреационных услуг и услуг по обеспечению функционирования Памятника природы, а также выполнение мероприятий по сохранению биологического разнообразия и поддержанию в естественном состоянии природных комплексов и объектов на территории Памятника природы осуществляются Государственным автономным учреждением Республики Крым «Алуштинское лесохозяйственное хозяйство» (далее - Учреждение).

1.5. Общая площадь территории Памятника природы составляет 20,0002 га.

1.6. Осуществление деятельности на территории Памятника природы, не противоречащей режиму особой охраны территории Памятника природы, установленному настоящим Положением, предварительно согласовывается с Учреждением. В случае несоответствия заявленной деятельности режиму особой охраны территории Памятника природы, установленному настоящим Положением, Учреждение отказывает в согласовании.

1.7. Оказание Учреждением платных услуг осуществляется в соответствии с действующим законодательством.

2. Границы Памятника природы

2.1. Памятник природы расположен в кварталах 34, 38 Алуштинского участкового лесничества Алуштинского лесничества.

Границы Памятника природы определены в приложении 1 к настоящему Положению.

Сведения о характерных точках границы Памятника природы указаны в приложении 2 к настоящему Положению.

2.2. Границы и особенности режима особой охраны Памятника природы учитываются при разработке лесохозяйственных регламентов и проектов освоения лесов, подготовке документов территориального планирования, проведении инвентаризации земель.

2.3. Сведения о границах Памятника природы внесены в Единый государственный реестр недвижимости (учетный номер 90.15.2.77).

3. Цель создания и задачи Памятника природы

3.1. Памятник природы создан с целью охраны и сохранения в природном состоянии ценных в научном, эстетическом отношении геологических образований в форме колонн, столбов, грибов, башен - результата многовекового выветривания толщи верхнеюрских конгломератов.

3.2. Основными задачами Памятника природы являются:
охрана и сохранение в природном состоянии геологических образований;
осуществление разрешенной рекреационной деятельности при соблюдении установленного режима особой охраны;
экологическое просвещение;
осуществление экологического мониторинга;
проведение научных исследований.

4. Режим особой охраны территории Памятника природы

4.1. На территории Памятника природы запрещается любая деятельность, которая может нанести ущерб природным комплексам и объектам растительного и животного мира, культурно-историческим объектам и которая противоречит его целям и задачам, в том числе:

- 1) строительство объектов капитального строительства;
- 2) размещение объектов некапитального строительства, а также строительство линейных объектов, не связанных с выполнением задач, возложенных на Памятник природы;
- 3) пускание палов, выжигание растительности;
- 4) пользование недрами, за исключением использования подземных вод и родникового стока на территории Памятника природы, которые используются для целей питьевого и хозяйственно-бытового водоснабжения, при условии отсутствия негативного влияния на природные комплексы и объекты Памятника

природы, при наличии разрешительных документов в соответствии с законодательством Российской Федерации;

5) уничтожение и повреждение форм рельефа и геологических отслоений, сбор образцов горных пород и минералов, остатков ископаемой флоры и фауны (кроме сбора для научных целей в установленном законодательством порядке);

6) засорение и загрязнение территории Памятника природы;

7) размещение скотомогильников, создание объектов размещения отходов и хранение радиоактивных, взрывчатых, токсичных, отравляющих и ядовитых веществ, отходов производства и потребления;

8) применение минеральных удобрений, химических средств защиты растений и стимуляторов роста без согласования в установленном законодательством порядке;

9) движение и стоянка транспортных средств (кроме транспорта Учреждения, экстренных, аварийных и надзорных служб, транспорта для проведения хозяйственных мероприятий, связанных с обеспечением функционирования Памятника природы и исполнением охотхозяйственных соглашений, заключенных в отношении охотничьих угодий), за исключением их движения по дорогам общего пользования и стоянки автотранспорта за пределами специально предусмотренных и оборудованных для этих целей мест;

10) организация лагерей, мест отдыха, установка палаток, разведение костров, пользование открытыми источниками огня за пределами мест, установленных Учреждением, специально отведенных и оборудованных для этих целей;

11) проведение рубок, за исключением выборочных рубок, осуществляемых при уходе за лесами, вырубке погибших и поврежденных лесных насаждений, ликвидации последствий стихийных бедствий, расчистке экскурсионных экологических маршрутов, дорог, просек для существующих линейных объектов (в том числе в случае их реконструкции), а также в целях обеспечения противопожарной безопасности, которые проводятся в соответствии с нормативными правовыми актами Российской Федерации и Республики Крым;

12) уничтожение или повреждение деревьев, кустарников, травянистой растительности;

13) сенокошение и распашка земель;

14) осуществление заготовки и сбора недревесных лесных ресурсов, дикорастущих плодов, ягод, орехов, грибов, других пригодных для употребления в пищу лесных ресурсов, лекарственных растений, лесной подстилки, древесных соков, технического сырья, второстепенных лесных материалов (пней, луба, коры, почек, хвои и др.), за исключением заготовки гражданами таких ресурсов для собственных нужд;

15) разорение гнезд, нор, сбор яиц и пуха, кроме сбора в научных целях, который проводится в соответствии с требованиями действующего законодательства;

16) обустройство загонов и птичников, прогон, проход и выпас

сельскохозяйственных животных;

17) уничтожение, добыча и отлов объектов животного мира, за исключением случаев, предусмотренных настоящим Положением;

18) проведение промысловой охоты;

19) нахождение с огнестрельным, пневматическим и охотничьим оружием, за исключением лиц, осуществляющих государственный контроль и надзор, а также лиц, проводящих оперативно-розыскные мероприятия, и случаев, предусмотренных настоящим Положением;

20) нахождение с метательным оружием, капканами и другими орудиями охоты, а также с продукцией добывания объектов животного мира без соответствующих разрешений, предусмотренных действующим законодательством Российской Федерации и Республики Крым;

21) нахождение с собаками охотничьих пород, за исключением используемых при организации мероприятий по охране природных комплексов и объектов, а также при проведении оперативно-розыскных и аварийно-спасательных мероприятий, и случаев, предусмотренных настоящим Положением;

22) нанесение самовольных надписей и знаков;

23) проведение в пределах Памятника природы археологических полевых работ и работ по сохранению объектов культурного наследия (консервация, ремонт, реставрация, приспособление объектов культурного наследия для современного использования) без разрешения, предусмотренного законодательством в сфере охраны объектов культурного наследия;

24) проведение мелиоративных и любых других работ, которые могут привести к изменению гидрологического и гидрохимического режима;

25) уничтожение или повреждение информационных и охранных знаков, шлагбаумов, элементов благоустройства.

4.2. На территории Памятника природы в установленном порядке разрешается:

1) осуществление Учреждением рекреационной и эколого-просветительской деятельности при соблюдении режима особой охраны Памятника природы;

2) проведение научных исследований и производственных практик, использование природных ресурсов в научно-исследовательских целях, не разрушающих окружающую среду и не истощающих биологические ресурсы;

3) размещение объектов некапитального строительства, а также строительство линейных объектов, связанных с выполнением задач, возложенных на Памятник природы, проведение капитального ремонта и реконструкции существующих линейных объектов в соответствии с действующим законодательством;

4) осуществление противопожарных мероприятий;

5) восстановительные работы и осуществление мероприятий по предотвращению изменений природных комплексов Памятника природы в результате негативного антропогенного влияния или стихийного бедствия;

6) выполнение уборки аварийных деревьев, а также уборки неликвидной древесины в установленном законом порядке;

7) проведение любительской и спортивной охоты, а также охоты в целях регулирования численности охотничьих ресурсов, осуществления научно-исследовательской деятельности;

8) иная деятельность, не противоречащая целям и задачам Памятника природы.

4.3. Юридические лица, индивидуальные предприниматели, заключившие охотхозяйственные соглашения, имеют право осуществлять деятельность в сфере охотничьего хозяйства на территории охотничьих угодий, входящих в границы Памятника природы, в соответствии с требованиями Федерального закона от 24 июля 2009 года № 209-ФЗ «Об охоте и о сохранении охотничьих ресурсов и о внесении изменений в отдельные законодательные акты Российской Федерации» и принятых в соответствии с ним нормативных правовых актов.

Деятельность, связанная с поиском, выслеживанием, преследованием охотничьих ресурсов, их добычей, первичной переработкой и транспортировкой на территории охотничьих угодий Республики Крым, расположенных в границах Памятника природы, осуществляется на основании разрешений на добычу охотничьих ресурсов, выдаваемых в установленном законом порядке, и при условии соблюдения ограничений охоты, установленных Правилами охоты, утвержденными приказом Министерства природных ресурсов и экологии Российской Федерации от 24 июля 2020 года № 477 «Об утверждении Правил охоты», а также ограничений охоты, введенных в установленном порядке руководителем высшего исполнительного органа государственной власти Республики Крым.

5. Виды разрешенного использования земельных участков на территории Памятника природы

5.1. Согласно приказу Министерства экономического развития Российской Федерации от 1 сентября 2014 года № 540 «Об утверждении классификатора видов разрешенного использования земельных участков» допускаются следующие виды разрешенного использования земельного участка на территории Памятника природы:

основные виды разрешенного использования:

охрана природных территорий (9.1);

заготовка лесных ресурсов (10.3).

Вспомогательные виды разрешенного использования:

обеспечение научной деятельности (3.9), кроме размещения объектов капитального строительства;

природно-познавательный туризм (5.2), кроме размещения объектов капитального строительства;

историко-культурная деятельность (9.3).

6. Организация охраны территории Памятника природы

6.1. Государственный надзор в области охраны и использования особо охраняемых природных территорий осуществляется Минприроды Крыма при осуществлении регионального государственного экологического надзора в соответствии с законодательством Российской Федерации, Республики Крым в порядке, установленном Советом министров Республики Крым.

6.2. Охрана территории Памятника природы, его природных комплексов и объектов обеспечивается Учреждением.

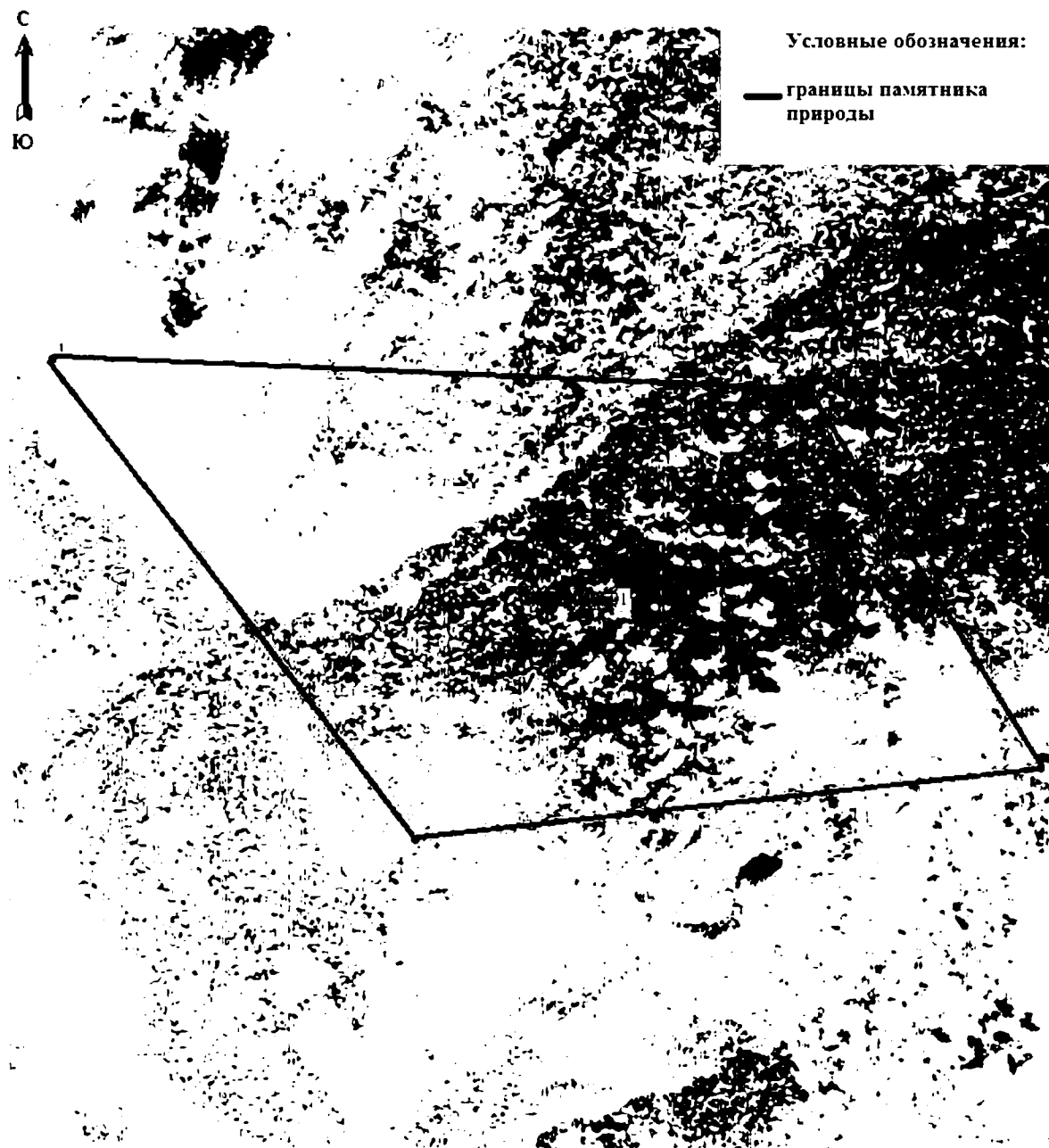
6.3. Ответственность за нарушение режима Памятника природы устанавливается в соответствии с законодательством Российской Федерации и Республики Крым.

6.4. Посетители Памятника природы, а также правообладатели земельных участков, которые расположены в границах Памятника природы, обязаны соблюдать установленный режим особой охраны Памятника природы и несут за его нарушение административную, уголовную и иную установленную законом ответственность.

6.5. Вред, причиненный природным объектам и комплексам в границах Памятника природы, подлежит возмещению в соответствии с утвержденными в установленном порядке таксами и методиками исчисления размера ущерба, а при их отсутствии - по фактическим затратам на их восстановление.

Приложение 1
к Положению
о памятнике природы
регионального значения
Республики Крым
«Урочище Демерджи»

**Границы памятника природы регионального значения Республики Крым
«Урочище Демерджи»**



Приложение 2
к Положению
о памятнике природы
регионального значения
Республики Крым
«Урочище Демерджи»

**Сведения о характерных точках границы памятника природы
регионального значения Республики Крым «Урочище Демерджи»**

Система координат СК-63, система высот - Балтийская, 1977 г.

Номера характерных точек	Координаты характерных точек»	
	X	Y
1	4948697.85	5213009.19
2	4948676.19	5213621.00
3	4948366.93	5213807.56
4	4948307.07	5213302.77
1	4948697.85	5213009.19

Приложение 60
к постановлению
Совета министров Республики Крым
от «02» октября 2018 года № 480
(в редакции постановления
Совета министров Республики Крым
от «15» апреля 2021 года № 229

**ПОЛОЖЕНИЕ
О ПАМЯТНИКЕ ПРИРОДЫ РЕГИОНАЛЬНОГО ЗНАЧЕНИЯ
РЕСПУБЛИКИ КРЫМ
«КАРСТОВАЯ ШАХТА СОЛДАТСКАЯ»**

1. Общие положения

1.1. Памятник природы регионального значения «Карстовая шахта Солдатская» (далее - Памятник природы) в соответствии с распоряжением Совета министров Республики Крым от 05 февраля 2015 года № 69-р «Об утверждении Перечня особо охраняемых природных территорий регионального значения Республики Крым» является особо охраняемой природной территорией.

1.2. Памятник природы создан без ограничения срока действия.

1.3. Памятник природы находится в ведении Министерства экологии и природных ресурсов Республики Крым (далее - Минприроды Крыма).

1.4. Управление Памятником природы, оказание рекреационных услуг и услуг по обеспечению функционирования Памятника природы, а также выполнение мероприятий по сохранению биологического разнообразия и поддержанию в естественном состоянии природных комплексов и объектов на территории Памятника природы осуществляется государственным автономным учреждением Республики Крым «Судакское лесохозяйственное хозяйство» (далее - Учреждение).

1.5. Осуществление деятельности на территории Памятника природы, не противоречащей режиму особой охраны территории Памятника природы, установленному настоящим Положением, предварительно согласовывается с Учреждением. В случае несоответствия заявленной деятельности режиму особой охраны территории Памятника природы, установленному настоящим Положением, Учреждение отказывает в согласовании.

1.6. Общая площадь территории Памятника природы составляет 10 га.

1.7. Оказание Учреждением платных услуг осуществляется в соответствии с действующим законодательством.

2. Границы Памятника природы

2.1. Памятник природы расположен в квартале 48 Приветненского участкового лесничества Судакского лесничества, в восточной части Караби-Яйлы.

Границы Памятника природы определены в приложении 1 к настоящему Положению.

Сведения о характерных точках границы Памятника природы указаны в приложении 2 к настоящему Положению.

2.2. Границы и особенности режима особой охраны Памятника природы учитываются при разработке лесохозяйственных регламентов и проектов освоения лесов, подготовке документов территориального планирования, проведении инвентаризации земель.

2.3. Сведения о границах Памятника природы внесены в Единый государственный реестр недвижимости (учетный номер 90.15.2.66).

3. Цель создания и задачи Памятника природы

3.1. Памятник природы создан с целью охраны и сохранения в природном состоянии ценной в научном, эстетическом отношении карстовой полости глубиной 500 метров и протяженностью 2,1 км.

3.2. Основными задачами Памятника природы являются:

охрана и сохранение в природном состоянии карстовой полости - шахты Солдатской;

экологическое просвещение;

осуществление разрешенной рекреационной деятельности при соблюдении установленного режима особой охраны;

экологическое просвещение;

осуществление экологического мониторинга;

проведение научных исследований.

4. Режим особой охраны территории Памятника природы

4.1. На территории Памятника природы запрещается любая деятельность, которая может нанести ущерб природным комплексам и объектам растительного и животного мира, культурно-историческим объектам и которая противоречит его целям и задачам, в том числе:

1) строительство объектов капитального строительства;

2) размещение объектов некапитального строительства, а также строительство линейных объектов, не связанных с выполнением задач, возложенных на Памятник природы;

3) засорение и загрязнение территории Памятника природы;

4) пускание палов, выжигание растительности;

5) пользование недрами, за исключением использования подземных вод и

родникового стока на территории Памятника природы, которые используются для целей питьевого и хозяйственно-бытового водоснабжения, при условии отсутствия негативного влияния на природные комплексы и объекты Памятника природы, при наличии разрешительных документов в соответствии с законодательством Российской Федерации;

6) уничтожение и повреждение форм рельефа и геологических отслоений, сбор образцов горных пород и минералов, остатков ископаемой флоры и фауны (кроме сбора для научных целей в установленном законодательством порядке);

7) создание объектов размещения отходов производства и потребления, радиоактивных, химических, взрывчатых, токсичных, отравляющих и ядовитых веществ;

8) применение минеральных удобрений, химических средств защиты растений и стимуляторов роста без согласования в установленном законодательством порядке;

9) движение по территории Памятника природы и стоянка всех видов транспортных средств (кроме транспорта Учреждения, экстренных, аварийных и надзорных служб, транспорта для проведения хозяйственных мероприятий, связанных с обеспечением функционирования Памятника природы и исполнением охотхозяйственных соглашений, заключенных в отношении охотничьих угодий), за исключением их движения по дорогам общего пользования и стоянки автотранспорта за пределами специально предусмотренных и оборудованных для этих целей мест;

10) организация лагерей, мест отдыха, разведение костров, пользование открытыми источниками огня, установка палаток;

11) уничтожение или повреждение деревьев, кустарников, травянистой растительности;

12) сенокошение и распашка земель;

13) заготовка и сбор недревесных ресурсов и дикорастущих растений, кроме сбора для научных целей в установленном порядке;

14) уничтожение, добыча и отлов объектов животного мира, за исключением случаев, предусмотренных настоящим Положением;

15) разорение гнезд, нор, сбор яиц и пуха, кроме сбора в научных целях, который проводится в соответствии с требованиями действующего законодательства;

16) обустройство загонов и птичников, прогон, проход и выпас сельскохозяйственных животных;

17) проведение рубок, за исключением выборочных рубок, осуществляемых при уходе за лесами, вырубке погибших и поврежденных лесных насаждений, ликвидации последствий стихийных бедствий, расчистке объектов культурного наследия, дорог, а также в целях обеспечения противопожарной безопасности, которые проводятся в соответствии с нормативными правовыми актами Российской Федерации и Республики Крым;

18) проведение промысловой охоты;

19) нахождение с огнестрельным, пневматическим и охотничьим оружием,

за исключением лиц, осуществляющих государственный контроль и надзор, а также лиц, проводящих оперативно-розыскные мероприятия, и случаев, предусмотренных настоящим Положением;

20) нахождение с метательным оружием, капканами и другими орудиями охоты, а также с продукцией добывания объектов животного мира без соответствующих разрешений, предусмотренных действующим законодательством Российской Федерации и Республики Крым;

21) нахождение с собаками охотничьих пород, за исключением используемых при организации мероприятий по охране природных комплексов и объектов, а также при проведении оперативно-розыскных и аварийно-спасательных мероприятий, и случаев, предусмотренных настоящим Положением;

22) нанесение самовольных надписей и знаков;

23) проведение в пределах Памятника природы археологических исследований без согласования в установленном законодательством порядке;

24) проведение мелиоративных и любых других работ, которые могут привести к изменению гидрологического и гидрохимического режимов;

25) уничтожение или повреждение информационных и охранных знаков.

4.2. На территории Памятника природы в установленном порядке разрешается:

1) осуществление Учреждением рекреационной и эколого-просветительской деятельности при соблюдении режима особой охраны Памятника природы;

2) проведение научных исследований, использование природных ресурсов в научно-исследовательских целях, не разрушающих окружающую среду и не истощающих биологические ресурсы;

3) размещение объектов некапитального строительства, а также строительство линейных объектов, связанных с выполнением задач, возложенных на Памятник природы, проведение капитального ремонта и реконструкции существующих линейных объектов в соответствии с действующим законодательством;

4) осуществление противопожарных мероприятий;

5) восстановительные работы и осуществление мероприятий по предотвращению изменений природных комплексов Памятника природы в результате негативного антропогенного влияния или стихийного бедствия;

6) выполнение уборки аварийных деревьев, а также уборки неликвидной древесины в установленном законом порядке;

7) проведение любительской и спортивной охоты, а также охоты в целях регулирования численности охотничьих ресурсов, осуществления научно-исследовательской деятельности;

8) иная деятельность, не противоречащая целям и задачам Памятника природы.

4.3. Юридические лица, индивидуальные предприниматели, заключившие охотхозяйственные соглашения, имеют право осуществлять деятельность в

сфере охотничьего хозяйства на территории охотничьих угодий, входящих в границы Памятника природы, в соответствии с требованиями Федерального закона от 24 июля 2009 года № 209-ФЗ «Об охоте и о сохранении охотничьих ресурсов и о внесении изменений в отдельные законодательные акты Российской Федерации» и принятых в соответствии с ним нормативных правовых актов.

Деятельность, связанная с поиском, выслеживанием, преследованием охотничьих ресурсов, их добычей, первичной переработкой и транспортировкой на территории охотничьих угодий Республики Крым, расположенных в границах Памятника природы, осуществляется на основании разрешений на добычу охотничьих ресурсов, выдаваемых в установленном законом порядке, и при условии соблюдения ограничений охоты, установленных Правилами охоты, утвержденными приказом Министерства природных ресурсов и экологии Российской Федерации от 24 июля 2020 года № 477 «Об утверждении Правил охоты», а также ограничений охоты, введенных в установленном порядке руководителем высшего исполнительного органа государственной власти Республики Крым.

5. Виды разрешенного использования земельных участков на территории Памятника природы

5.1. Согласно приказу Министерства экономического развития Российской Федерации от 1 сентября 2014 года № 540 «Об утверждении классификатора видов разрешенного использования земельных участков» допускаются следующие виды разрешенного использования земельного участка на территории Памятника природы:

основные виды разрешенного использования:

охрана природных территорий (9.1);

заготовка лесных ресурсов (10.3).

Вспомогательные виды разрешенного использования:

обеспечение научной деятельности (3.9), кроме размещения объектов капитального строительства;

природно-познавательный туризм (5.2), кроме размещения объектов капитального строительства;

историко-культурная деятельность (9.3).

6. Организация охраны территории Памятника природы

6.1. Государственный надзор в области охраны и использования особо охраняемых природных территорий осуществляется Минприроды Крыма при осуществлении регионального государственного экологического надзора в соответствии с законодательством Российской Федерации, Республики Крым в порядке, установленном Советом министров Республики Крым.

6.2. Охрана территории Памятника природы, его природных комплексов и объектов обеспечивается Учреждением.


6.3. Ответственность за нарушение режима Памятника природы устанавливается в соответствии с законодательством Российской Федерации и Республики Крым.

6.4. Посетители Памятника природы, а также правообладатели земельных участков, которые расположены в границах Памятника природы, обязаны соблюдать установленный режим особой охраны Памятника природы и несут за его нарушение административную, уголовную и иную установленную законом ответственность.

6.5. Вред, причиненный природным объектам и комплексам в границах Памятника природы, подлежит возмещению в соответствии с утвержденными в установленном порядке таксами и методиками исчисления размера ущерба, а при их отсутствии - по фактическим затратам на их восстановление.

Приложение 1
к Положению
о памятнике природы
регионального значения
Республика Крым
«Карстовая шахта Солдатская»

**Границы памятника природы регионального значения
Республики Крым «Карстовая шахта Солдатская»**



Приложение 2
к Положению
о памятнике природы
регионального значения
Республики Крым
«Карстовая шахта Солдатская»

**Сведения о характерных точках границы памятника природы
регионального значения Республики Крым
«Карстовая шахта Солдатская»**

Система координат СК-63, система высот - Балтийская, 1977 г.

Номера характерных точек	Координаты характерных точек	
	X	Y
1	4962802.81	5227040.79
2	4962619.71	5227389.47
3	4962427.24	5227476.50
4	4962372.65	5227612.99
5	4962242.92	5227564.21
6	4962326.79	5227349.81
7	4962579.39	5227230.53
8	4962670.71	5227035.63
1	4962802.81	5227040.79

Приложение 61
к постановлению
Совета министров Республики Крым
от «02» октября 2018 года № 480
(в редакции постановления
Совета министров Республики Крым
от «15» апреля 2021 года № 229)

**ПОЛОЖЕНИЕ
О ПАМЯТНИКЕ ПРИРОДЫ РЕГИОНАЛЬНОГО ЗНАЧЕНИЯ
РЕСПУБЛИКИ КРЫМ
«БЕЛЬБЕКСКИЙ КАНЬОН»**

1. Общие положения

1.1. Памятник природы регионального значения Республики Крым «Бельбекский каньон» (далее - Памятник природы) в соответствии с распоряжением Совета министров Республики Крым от 05 февраля 2015 года № 69-р «Об утверждении Перечня особо охраняемых природных территорий регионального значения Республики Крым» является особо охраняемой природной территорией.

1.2. Памятник природы создан без ограничения срока действия.

1.3. Памятник природы находится в ведении Министерства экологии и природных ресурсов Республики Крым (далее - Минприроды Крыма).

1.4. Управление Памятником природы, оказание рекреационных услуг и услуг по обеспечению функционирования Памятника природы, а также выполнение мероприятий по сохранению биологического разнообразия и поддержанию в естественном состоянии природных комплексов и объектов на территории Памятника природы осуществляется Государственным автономным учреждением Республики Крым «Бахчисарайское лесное хозяйство» (далее - Учреждение).

1.5. Осуществление деятельности на территории Памятника природы, не противоречащей режиму особой охраны территории Памятника природы, установленному настоящим Положением, предварительно согласовывается с Учреждением, а также с исполнительным органом государственной власти Республики Крым, уполномоченным в области сохранения, использования, популяризации и государственной охраны объектов культурного наследия. В случае несоответствия заявленной деятельности режиму особой охраны территории Памятника природы, установленному настоящим Положением, Учреждение отказывает в согласовании.

1.6. Памятник природы образован без изъятия земельного участка у его пользователя.

Пользователь земельного участка, на котором в том числе находится Памятник природы, принимает на себя обязательства по обеспечению режима особой охраны памятника природы.

Ограничение прав пользователя земельного участка в целях соблюдения режима памятника природы устанавливается в соответствии с федеральным законодательством.

1.7. Общая площадь территории Памятника природы составляет 100 га.

1.8. Оказание Учреждением платных услуг осуществляется в соответствии с действующим законодательством.

2. Границы Памятника природы

2.1. Памятник природы расположен в долине р. Бельбек, между с. Танковое и пгт Куйбышево муниципального образования Бахчисарайский район Республики Крым.

Границы Памятника природы определены в приложении 1 к настоящему Положению.

Сведения о характерных точках границы Памятника природы указаны в приложении 2 к настоящему Положению.

2.2. Границы и особенности режима особой охраны Памятника природы учитываются при разработке лесохозяйственных регламентов и проектов освоения лесов, подготовке документов территориального планирования, проведении инвентаризации земель.

2.3. Сведения о границах Памятника природы внесены в Единый государственный реестр недвижимости (учетный номер 90.01.2.44).

3. Цель создания и задачи Памятника природы

3.1. Памятник природы создан с целью охраны и сохранения в природном состоянии ценного в научном, эстетическом отношении эрозионно-тектонического ущелья с шибляковыми зарослями, с присутствием многочисленных оригинальных форм выветривания известняков.

3.2. Основными задачами Памятника природы являются:
охрана и сохранение в природном состоянии Памятника природы;
осуществление разрешенной рекреационной деятельности при соблюдении установленного режима особой охраны;
экологическое просвещение;
осуществление экологического мониторинга;
проведение научных исследований.

4. Режим особой охраны территории Памятника природы

4.1. На территории Памятника природы запрещается любая деятельность, которая может нанести ущерб природным комплексам и объектам растительного

и животного мира, культурно-историческим объектам и которая противоречит его целям и задачам, в том числе:

- 1) строительство объектов капитального строительства;
- 2) размещение объектов некапитального строительства, а также строительство линейных объектов, не связанных с выполнением задач, возложенных на Памятник природы;
- 3) засорение и загрязнение территории Памятника природы;
- 4) пускание палов, выжигание растительности;
- 5) пользование недрами, за исключением использования подземных вод и родникового стока на территории Памятника природы, которые используются для целей питьевого и хозяйственно-бытового водоснабжения, при условии отсутствия негативного влияния на природные комплексы и объекты Памятника природы, при наличии разрешительных документов в соответствии с законодательством Российской Федерации;
- 6) уничтожение и повреждение форм рельефа и геологических отслоений, сбор образцов горных пород и минералов, остатков ископаемой флоры и фауны (кроме сбора для научных целей в установленном законодательством порядке;
- 7) создание объектов размещения отходов производства и потребления, радиоактивных, химических, взрывчатых, токсичных, отравляющих и ядовитых веществ;
- 8) применение минеральных удобрений, химических средств защиты растений и стимуляторов роста без согласования в установленном законодательством порядке;
- 9) движение и стоянка всех видов транспортных средств (кроме транспорта Учреждения, экстренных, аварийных и надзорных служб, транспорта для проведения хозяйственных мероприятий, связанных с обеспечением функционирования Памятника природы и исполнением охотхозяйственных соглашений, заключенных в отношении охотничьих угодий), за исключением их движения по дорогам общего пользования и стоянки автотранспорта за пределами специально предусмотренных и оборудованных для этих целей мест;
- 10) организация лагерей, мест отдыха, установка палаток, разведение костров, пользование открытыми источниками огня за пределами мест, установленных Учреждением, специально отведенных и оборудованных для этих целей;
- 11) уничтожение или повреждение деревьев, кустарников, травянистой растительности;
- 12) сенокошение и распашка земель;
- 13) осуществление заготовки и сбора недревесных лесных ресурсов, дикорастущих плодов, ягод, орехов, грибов, других пригодных для употребления в пищу лесных ресурсов, лекарственных растений, лесной подстилки, древесных соков, технического сырья, второстепенных лесных материалов (пней, луба, коры, почек, хвои и др.), за исключением заготовки гражданами таких ресурсов для собственных нужд;
- 14) уничтожение, добыча и отлов объектов животного мира, за

исключением случаев, предусмотренных настоящим Положением;

15) разорение гнезд, нор, сбор яиц и пуха, кроме сбора в научных целях, который проводится в соответствии с требованиями действующего законодательства;

16) обустройство загонов и птичников, прогон, проход и выпас сельскохозяйственных животных;

17) проведение рубок, за исключением выборочных санитарных рубок, направленных на ликвидацию последствий стихийных бедствий, обеспечение противопожарной безопасности, расчистки экскурсионных экологических маршрутов, а также просек для существующих линейных объектов (в том числе в случае их реконструкции), которые проводятся в соответствии с нормативными правовыми актами Российской Федерации и Республики Крым;

18) проведение промысловой охоты;

19) нахождение с огнестрельным, пневматическим и охотничьим оружием, за исключением лиц, осуществляющих государственный контроль и надзор, а также лиц, проводящих оперативно-розыскные мероприятия, и случаев, предусмотренных настоящим Положением;

20) нахождение с метательным оружием, капканами и другими орудиями охоты, а также с продукцией добывания объектов животного мира без соответствующих разрешений, предусмотренных действующим законодательством Российской Федерации и Республики Крым;

21) нахождение с собаками охотничьих пород, за исключением используемых при организации мероприятий по охране природных комплексов и объектов, а также при проведении оперативно-розыскных и аварийно-спасательных мероприятий, и случаев, предусмотренных настоящим Положением;

22) нанесение самовольных надписей и знаков;

23) проведение в пределах Памятника природы археологических исследований без согласования в установленном законодательством порядке;

24) проведение мелиоративных и любых других работ, которые могут привести к изменению гидрологического и гидрохимического режимов;

25) уничтожение или повреждение информационных и охранных знаков.

4.2. На территории Памятника природы в установленном порядке разрешается:

1) осуществление Учреждением рекреационной и эколого-просветительской деятельности при соблюдении режима особой охраны Памятника природы;

2) проведение научных исследований, использование природных ресурсов в научно-исследовательских целях, не разрушающих окружающую среду и не истощающих биологические ресурсы;

3) размещение новых объектов некапитального строительства, проведение капитального ремонта и реконструкции существующих объектов капитального строительства, линейных объектов, а также строительство новых линейных

объектов, связанных с выполнением задач, возложенных на Памятник природы, в соответствии с действующим законодательством;

4) осуществление противопожарных мероприятий;

5) восстановительные работы и осуществление мероприятий по предотвращению изменений природных комплексов Памятника природы в результате негативного антропогенного влияния или стихийного бедствия;

6) выполнение уборки аварийных деревьев, а также уборки неликвидной древесины в установленном законом порядке;

7) проведение любительской и спортивной охоты, а также охоты в целях регулирования численности охотничьих ресурсов, осуществления научно-исследовательской деятельности.

8) иная деятельность, не противоречащая целям и задачам Памятника природы.

4.3. Юридические лица, индивидуальные предприниматели, заключившие охотхозяйственные соглашения, имеют право осуществлять деятельность в сфере охотничьего хозяйства на территории охотничьих угодий, входящих в границы Памятника природы, в соответствии с требованиями Федерального закона от 24 июля 2009 года № 209-ФЗ «Об охоте и о сохранении охотничьих ресурсов и о внесении изменений в отдельные законодательные акты Российской Федерации» и принятых в соответствии с ним нормативных правовых актов.

Деятельность, связанная с поиском, выслеживанием, преследованием охотничьих ресурсов, их добычей, первичной переработкой и транспортировкой на территории охотничьих угодий Республики Крым, расположенных в границах Памятника природы, осуществляется на основании разрешений на добычу охотничьих ресурсов, выдаваемых в установленном законом порядке, и при условии соблюдения ограничений охоты, установленных Правилами охоты, утвержденными приказом Министерства природных ресурсов и экологии Российской Федерации от 24 июля 2020 года № 477 «Об утверждении Правил охоты», а также ограничений охоты, введенных в установленном порядке руководителем высшего исполнительного органа государственной власти Республики Крым.

5. Виды разрешенного использования земельных участков на территории Памятника природы

5.1. Согласно приказу Министерства экономического развития Российской Федерации от 1 сентября 2014 года № 540 «Об утверждении классификатора видов разрешенного использования земельных участков» допускаются следующие виды разрешенного использования земельного участка на территории Памятника природы:

основные виды разрешенного использования:

охрана природных территорий (9.1);

заготовка лесных ресурсов (10.3).

Вспомогательные виды разрешенного использования:

обеспечение научной деятельности (3.9), кроме размещения объектов капитального строительства;

природно-познавательный туризм (5.2), кроме размещения объектов капитального строительства;

историко-культурная деятельность (9.3).

С кадастровым номером 90:01:020701:157:

основные виды разрешенного использования:

охрана природных территорий (9.1);

историко-культурная деятельность (9.3).

Вспомогательные виды разрешенного использования:

обеспечение научной деятельности (3.9), кроме размещения объектов капитального строительства;

природно-познавательный туризм (5.2), кроме размещения объектов капитального строительства.

6. Организация охраны территории Памятника природы

6.1. Государственный надзор в области охраны и использования особо охраняемых природных территорий осуществляется Минприроды Крыма при осуществлении регионального государственного экологического надзора в соответствии с законодательством Российской Федерации, Республики Крым в порядке, установленном Советом министров Республики Крым.

6.2. Охрана территории Памятника природы, его природных комплексов и объектов обеспечивается Учреждением. Охрана объектов культурного наследия, расположенных на территории Памятника природы, обеспечивается исполнительным органом государственной власти Республики Крым, уполномоченным в области сохранения, использования, популяризации и государственной охраны объектов культурного наследия.


6.3. Ответственность за нарушение режима Памятника природы устанавливается в соответствии с законодательством Российской Федерации и Республики Крым.

6.4. Посетители Памятника природы, а также правообладатели земельных участков, которые расположены в границах Памятника природы, обязаны соблюдать установленный режим особой охраны Памятника природы и несут за его нарушение административную, уголовную и иную установленную законом ответственность.

6.5. Вред, причиненный природным объектам и комплексам в границах Памятника природы, подлежит возмещению в соответствии с утвержденными в установленном порядке таксами и методиками исчисления размера ущерба, а при их отсутствии - по фактическим затратам на их восстановление.

Приложение 1
к Положению
о памятнике природы
регионального значения
Республики Крым
«Бельбекский каньон»

Границы памятника природы регионального значения
Республики Крым «Бельбекский каньон»



Приложение 2
к Положению
о памятнике природы
регионального значения
Республики Крым
«Бельбекский каньон»

**Сведения о характерных точках границы памятника природы
регионального значения Республики Крым «Бельбекский каньон»**

Система координат СК-63, система высот - Балтийская, 1977 г.

Номера характерных точек	Координаты характерных точек	
	X	Y
1	4936786,95	5167478,88
2	4936815,59	5167483,73
3	4936879,98	5167518,66
4	4936904,58	5167560,77
5	4936866,02	5167594,98
6	4936796,04	5167367,56
7	4936737,67	5167676,34
8	4936705,35	5167703,68
9	4936678,56	5167724,42
10	4936652,31	5167748,10
11	4936634,99	5167763,44
12	4936604,31	5167785,91
13	4936584,40	5167804,11
14	4936563,88	5167849,31
15	4936550,70	5167877,27
16	4936529,81	5167907,18
17	4936512,13	5167940,68

18	4936494,45	5167965,14
19	4936476,40	5167988,97
20	4936455,16	5168013,01
21	4936437,95	5168032,67
22	4936419,03	5168061,18
23	4936404,86	5168081,29
24	4936393,74	5168100,45
25	4936366,85	5168130,97
26	4936342,01	5168170,91
27	4936332,91	5168189,53
28	4936325,18	5168207,02
29	4936310,88	5168224,97
30	4936300,54	5168235,03
31	4936227,36	5168247,76
32	4936123,45	5168291,98
33	4936098,98	5168317,81
34	4936048,70	5168368,97
35	4936020,62	5168373,71
36	4936001,91	5168351,42
37	4936013,15	5168302,82
38	4936008,10	5168268,26
39	4936001,61	5168203,72
40	4936012,04	5168127,62
41	4936038,36	5168079,28
42	4936094,97	5168018,31
43	4936147,73	5167947,75

44	4936184,86	5167891,63
45	4936219,01	5167828,56
46	4936245,54	5167776,59
47	4936259,82	5167752,27
48	4936266,59	5167726,59
49	4936257,91	5167716,21
50	4936238,10	5167711,90
51	4936221,47	5167708,99
52	4936203,12	5167710,13
53	4936177,38	5167724,29
54	4936155,95	5167742,93
55	4936135,02	5167762,42
56	4936117,79	5167780,93
57	4936097,19	5167799,53
58	4936074,02	5167806,83
59	4936053,55	5167818,83
60	4936032,95	5167842,39
61	4936000,45	5167861,25
62	4935960,70	5167860,10
63	4935962,41	5167820,52
64	4936989,79	5167787,26
65	4936022,83	5167756,21
66	4936047,16	5167722,62
67	4936061,11	5167701,95
68	4936069,67	5167677,71
69	4936075,10	5167655,19

70	4936076,92	5167638,98
71	4936069,96	5167627,33
72	4936056,39	5167620,21
73	4936036,76	5167619,07
74	4936004,94	5167619,56
75	4935997,69	5167608,74
76	4935992,31	5167591,90
77	4935988,57	5167566,38
78	4935991,53	5167546,73
79	4936005,51	5167530,66
80	4936036,49	5167511,95
81	4936071,19	5167490,48
82	4936101,40	5167472,88
83	4936136,22	5167455,79
84	4936185,92	5167440,50
85	4936213,13	5167444,35
86	4936225,37	5167455,89
87	4936226,92	5167468,19
88	4936233,95	5167471,41
89	4936244,55	5167467,81
90	4936263,88	5167459,27
91	4936285,81	5167447,59
92	4936327,80	5167439,39
93	4936362,64	5167431,36
94	4936398,62	5167442,44
95	4936454,60	5167437,41

96	4936454,19	5167424,54
97	4936424,97	5167412,38
98	4936351,06	5167375,10
99	4936338,91	5167332,68
100	4936285,56	5167258,79
101	4936257,19	5167180,88
102	4936280,31	5167118,47
103	4936306,97	5167102,05
104	4936327,38	5167086,44
105	4936347,10	5167078,81
106	4936356,81	5167062,11
107	4936364,22	5167045,92
108	4936378,41	5167042,02
109	4936384,67	5167057,11
110	4936399,37	5167082,95
111	4936412,57	5167092,82
112	4936424,97	5167102,59
113	4936437,01	5167109,99
114	4936445,82	5167119,70
115	4936460,35	5167131,95
116	4936486,24	5167141,36
117	4936530,41	5167150,80
118	4936569,74	5167148,27
119	4936613,07 :	5167145,14
120	4936677,21	5167133,60
121	4936712,12	5167140,96

122	4936971,92	5167003,65
123	4936988,95	5166950,41
124	4937023,88	5166924,55
125	4937061,14	5166881,35
126	4937108,69	5166843,49
127	4937144,21	5166820,90
128	4937167,94	5166782,79
129	4937210,48	5166728,40
130	4937240,54	5166689,20
131	4937279,05	5166650,04
132	4937332,15	5166610,24
133	4937469,39	5166521,33
134	4937529,56	5166480,00
135	4937589,41	5166443,36
136	4937681,58	5166376,48
137	4937691,17	5166329,14
138	4937763,37	5166320,76
139	4937805,50	5166307,59
140	4937876,37	5166278,17
141	4937947,31	5166252,92
142	4937992,31	5166241,97
143	4938031,57	5166206,60
144	4938055,32	5166186,63
145	4938098,23	5166163,36
146	4938149,67	5166125,73
147	4938189,94	5166100,95

148	4938214,92	5166078,24
149	4938269,30	5166030,32
150	4938302,01	5166001,50
151	4938338,28	5165958,15
152	4938377,73	5165914,37
153	4938400,14	5165897,62
154	4938436,55	5165854,76
155	4938473,88	5165797,67
156	4938500,45	5165755,46
157	4938525,52	5165705,15
158	4938532,04	5165711,20
159	4938481,32	5165813,16
160	4938413,35	5165930,37
161	4938354,66	5166001,89
162	4938286,07	5166096,47
163	4938266,79	5166152,21
164	4938232,28	5166176,16
165	4938207,67	5166192,07
166	4938173,44	5166252,06
167	4938141,27	5166277,30
168	4938098,97	5166295,36
169	4938055,40	5166369,42
170	4938025,14	5166397,54
171	4937931,88	5166440,14
172	4937849,89	5166514,64
173	4937825,38	5166542,18

174	4937791,26	5166574,42
175	4937777,59	5166586,48
176	4937755,54	5166606,71
177	4937714,60	5166640,65
178	4937695,87	5166660,86
179	4937671,16	5166695,96
180	4937642,78	5166724,54
181	4937619,41	5166746,65
182	4937597,19	5166765,09
183	4937568,68	5166785,19
184	4937542,28	5166803,88
185	4937523,45	5166814,18
186	4937497,61	5166831,03
187	4937472,67	5166849,79
188	4937445,34	5166872,19
189	4937434,37	5166868,29
190	4937422,64	5166954,24
191	4937416,26	5166975,73
192	4937413,30	5166997,45
193	4937403,60	5167016,44
194	4937388,99	5167022,56
195	4937338,76	5167133,30
196	4937178,88	5167205,36
197	4937159,99	5167214,34
198	4937070,19	5167250,45
199	4937000,68	5167272,04

200	4936942,58	5167281,23
201	4936842,87	5167282,83
202	4936686,91	5167356,01
203	4936646,10	5167387,54
204	4936651,60	5167411,20
205	4936641,70	5167429,30
206	4936621,80	5167463,50
207	4936603,90	5167491,20
208	4936591,20	5167510,10
209	4936577,40	5167522,90
210	4936574,59	5167524,24
211	4936583,00	5167558,60
212	4936588,03	5167573,93
213	4936675,19	5167527,88
214	4936732,60	5167486,50
215	4936759,60	5167478,80
216	4936772,76	5167475,14
1	4936786,95	5167478,88

Приложение 62
к постановлению
Совета министров Республики Крым
от «02» октября 2018 года № 480
(в редакции постановления
Совета министров Республики Крым
от «15» *апреля* 2021 года № *229*)

**ПОЛОЖЕНИЕ
О ПАМЯТНИКЕ ПРИРОДЫ РЕГИОНАЛЬНОГО ЗНАЧЕНИЯ
РЕСПУБЛИКИ КРЫМ
«ГОРА АК-КАЯ»**

1. Общие положения

1.1. Памятник природы регионального значения Республики Крым «Гора Ак-Кая» (далее - Памятник природы) в соответствии с распоряжением Совета министров Республики Крым от 05 февраля 2015 года № 69-р «Об утверждении Перечня особо охраняемых природных территорий регионального значения Республики Крым» является особо охраняемой природной территорией.

1.2. В пределах Памятника природы в соответствии с распоряжением Правительства Российской Федерации от 17 октября 2015 года № 2073-р «Об отнесении объектов культурного наследия, расположенных на территориях Республики Крым и г. Севастополя, к объектам культурного наследия федерального значения, включенным в единый государственный реестр объектов культурного наследия (памятников истории и культуры) народов Российской Федерации» располагается объект культурного наследия федерального значения «Археологический комплекс на плато Ак-Кая».

1.3. Памятник природы находится в ведении Министерства экологии и природных ресурсов Республики Крым (далее - Минприроды Крыма).

1.4. Управление Памятником природы, оказание рекреационных услуг и услуг по обеспечению функционирования Памятника природы, а также выполнение мероприятий по сохранению биологического разнообразия и поддержанию в естественном состоянии природных комплексов и объектов на территории Памятника природы осуществляется Государственным автономным учреждением Республики Крым «Управление особо охраняемыми природными территориями Республики Крым» (далее - Учреждение).

1.5. Осуществление деятельности на территории Памятника природы, не противоречащей режиму особой охраны территории Памятника природы, установленному настоящим Положением, предварительно согласовывается с Учреждением.

1.6. Памятник природы образован без изъятия земельного участка у его правообладателя.

Правообладатель земельного участка, на котором в том числе находится Памятник природы, принимает на себя обязательства по обеспечению режима особой охраны Памятника природы.

Ограничение прав правообладателя земельного участка в целях соблюдения режима Памятника природы устанавливается в соответствии с федеральным законодательством.

1.7. Общая площадь территории Памятника природы составляет 30 га.

1.8. Оказание Учреждением платных услуг осуществляется в соответствии с действующим законодательством.

2. Границы Памятника природы

2.1. Памятник природы расположен в непосредственной близости от с. Белая Скала, в районе г. Белогорска, за границами населенных пунктов на территории Вишенского сельского поселения, Белогорский район, Республика Крым.

Границы Памятника природы определены в приложении 1 к настоящему Положению.

Сведения о характерных точках границы Памятника природы указаны в приложении 2 к настоящему Положению.

2.2. Границы и особенности режима особой охраны Памятника природы учитываются при подготовке документов территориального планирования, проведении инвентаризации земель.

2.3. Сведения о границах Памятника природы внесены в Единый государственный реестр недвижимости (учетный номер 90.02.2.6).

3. Цель создания и задачи Памятника природы

3.1. Памятник природы создан в целях охраны и сохранения в природном состоянии ценного в научном, эстетическом отношении уникального ландшафтно-археологического комплекса, восстановления представляющей интерес для науки меловой флоры, охраны редких и эндемичных видов растений.

3.2. Основными задачами Памятника природы являются:
охрана и сохранение в природном состоянии Памятника природы;
осуществление разрешенной рекреационной деятельности при соблюдении установленного режима особой охраны;
экологическое просвещение;
осуществление экологического мониторинга;
проведение научных исследований.

4. Режим особой охраны территории Памятника природы

4.1. На территории Памятника природы запрещается любая деятельность, которая может нанести ущерб природным комплексам и объектам растительного

и животного мира, культурно-историческим объектам и которая противоречит его целям и задачам, в том числе:

- 1) строительство объектов капитального строительства;
- 2) размещение объектов некапитального строительства, а также строительство линейных объектов, не связанных с выполнением задач, возложенных на Памятник природы;
- 3) засорение и загрязнение территории Памятника природы;
- 4) пускание палов, выжигание растительности;
- 5) пользование недрами, за исключением использования подземных вод и родникового стока на территории Памятника природы, которые используются для целей питьевого и хозяйственно-бытового водоснабжения, при условии отсутствия негативного влияния на природные комплексы и объекты Памятника природы, при наличии разрешительных документов в соответствии с законодательством Российской Федерации;
- 6) уничтожение и повреждение форм рельефа и геологических отслоений, сбор образцов горных пород и минералов, остатков ископаемой флоры и фауны (кроме сбора для научных целей в установленном законодательством порядке;
- 7) создание объектов размещения отходов производства и потребления, радиоактивных, химических, взрывчатых, токсичных, отравляющих и ядовитых веществ;
- 8) применение минеральных удобрений, химических средств защиты растений и стимуляторов роста без согласования в установленном законодательством порядке;
- 9) движение и стоянка всех видов транспортных средств (кроме транспорта Учреждения, экстренных, аварийных и надзорных служб, транспорта для проведения хозяйственных мероприятий, связанных с обеспечением функционирования Памятника природы), за исключением их движения по дорогам общего пользования и стоянки автотранспорта за пределами специально предусмотренных и оборудованных для этих целей мест;
- 10) организация лагерей, мест отдыха, разведение костров, пользование открытыми источниками огня, установка палаток;
- 11) уничтожение или повреждение деревьев, кустарников, травянистой растительности;
- 12) сенокошение и распашка земель, кроме земельного участка, предоставленного для сельскохозяйственного использования;
- 13) осуществление заготовки и сбора недревесных лесных ресурсов, дикорастущих плодов, ягод, орехов, грибов, других пригодных для употребления в пищу лесных ресурсов, лекарственных растений, лесной подстилки, древесных соков, технического сырья, второстепенных лесных материалов (пней, луба, коры, почек, хвои и др.), за исключением заготовки гражданами таких ресурсов для собственных нужд;
- 14) уничтожение, добыча и отлов объектов животного мира, за исключением случаев, предусмотренных настоящим Положением;
- 15) разорение гнезд, нор, сбор яиц и пуха, кроме сбора в научных целях,

который проводится в соответствии с требованиями действующего законодательства и по согласованию с уполномоченными органами;

16) обустройство загонов и птичников, прогон, проход и выпас сельскохозяйственных животных;

17) проведение промысловой охоты;

18) нахождение с огнестрельным, пневматическим и охотничьим оружием, за исключением лиц, осуществляющих государственный контроль и надзор, а также лиц, проводящих оперативно-розыскные мероприятия, и случаев, предусмотренных настоящим Положением;

19) нахождение с метательным оружием, капканами и другими орудиями охоты, а также с продукцией добывания объектов животного мира без соответствующих разрешений, предусмотренных действующим законодательством Российской Федерации и Республики Крым;

20) нахождение с собаками охотничьих пород, за исключением используемых при организации мероприятий по охране природных комплексов и объектов, а также при проведении оперативно-розыскных и аварийно-спасательных мероприятий, и случаев, предусмотренных настоящим Положением;

21) нанесение самовольных надписей и знаков;

22) проведение в пределах Памятника природы археологических исследований без согласования в установленном законодательством порядке;

23) проведение мелиоративных и любых других работ, которые могут привести к изменению гидрологического и гидрохимического режимов;

24) уничтожение или повреждение информационных и охранных знаков.

4.2. На территории Памятника природы в установленном порядке разрешается:

1) осуществление Учреждением рекреационной и эколого-просветительской деятельности при соблюдении режима особой охраны Памятника природы;

2) проведение научных исследований, использование природных ресурсов в научно-исследовательских целях, не разрушающих окружающую среду и не истощающих биологические ресурсы;

3) размещение объектов некапитального строительства, а также строительство линейных объектов, связанных с выполнением задач, возложенных на Памятник природы, проведение капитального ремонта и реконструкции существующих линейных объектов в соответствии с действующим законодательством;

4) осуществление противопожарных мероприятий;

5) восстановительные работы и осуществление мероприятий по предотвращению изменений природных комплексов Памятника природы в результате негативного антропогенного влияния или стихийного бедствия;

6) выполнение уборки аварийных деревьев, а также уборки неликвидной древесины в установленном законом порядке;

7) проведение спортивной, любительской охоты в целях регулирования

численности охотничьих ресурсов, осуществления научно-исследовательской деятельности.

8) иная деятельность, не противоречащая целям и задачам Памятника природы.

5. Виды разрешенного использования земельных участков на территории Памятника природы

5.1. Согласно приказу Министерства экономического развития Российской Федерации от 1 сентября 2014 года № 540 «Об утверждении классификатора видов разрешенного использования земельных участков» допускаются следующие виды разрешенного использования земельного участка 90:02:060501:622:

основной вид разрешенного использования:

охрана природных территорий (9.1).

Вспомогательные виды разрешенного использования:

обеспечение научной деятельности (3.9), кроме размещения объектов капитального строительства;

природно-познавательный туризм (5.2), кроме размещения объектов капитального строительства;

историко-культурная деятельность (9.3).

С кадастровым номером 90:02:101101:89:

основные виды разрешенного использования:

охрана природных территорий (9.1);

ведение садоводства (13.2) кроме размещения объектов капитального строительства.

Вспомогательные виды разрешенного использования:

обеспечение научной деятельности (3.9), кроме размещения объектов капитального строительства;

историко-культурная деятельность (9.3).

6. Организация охраны территории Памятника природы

6.1. Государственный надзор в области охраны и использования особо охраняемых природных территорий осуществляется Минприроды Крыма при осуществлении регионального государственного экологического надзора в соответствии с законодательством Российской Федерации, Республики Крым в порядке, установленном Советом министров Республики Крым.

6.2. Охрана территории Памятника природы, его природных комплексов и объектов обеспечивается Учреждением.

6.3. Ответственность за нарушение режима Памятника природы устанавливается в соответствии с законодательством Российской Федерации и Республики Крым.


6.4. Посетители Памятника природы, а также правообладатели земельных

участков, которые расположены в границах Памятника природы, обязаны соблюдать установленный режим особой охраны Памятника природы и несут за его нарушение административную, уголовную и иную установленную законом ответственность.

6.5. Вред, причиненный природным объектам и комплексам в границах Памятника природы, подлежит возмещению в соответствии с утвержденными в установленном порядке таксами и методиками исчисления размера ущерба, а при их отсутствии - по фактическим затратам на их восстановление.

Приложение 1
к Положению
о памятнике природы
регионального значения
Республики Крым
«Гора Ак-Кая»

**Границы памятника природы регионального значения
Республики Крым «Гора Ак-Кая»**



Приложение 2
к Положению
о памятнике природы
регионального значения
Республики Крым
«Гора Ак-Кая»

**Сведения о характерных точках границы памятника природы
регионального значения Республики Крым «Гора Ак-Кая»**

Система координат СК-63, система высот - Балтийская, 1977 г.

Номера характерных точек	Координаты характерных точек	
	X	Y
1	4988881.41	5230176.47
2	4988882.41	5230183.13
3	4988888.00	5230194.13
4	4988899.75	5230204.78
5	4988904.53	5230213.59
6	4988904.53	5230223.15
7	4988902.69	5230230.49
8	4988887.13	5230237.83
9	4988877.76	5230232.93
10	4988864.50	5230231.30
11	4988853.70	5230247.21
12	4988836.16	5230286.99
13	4988823.32	5230306.16
14	4988814.96	5230303.10
15	4988810.67	5230306.77
16	4988808.64	5230326.15
17	4988814.08	5230344.42

18	4988826.32	5230370.53
19	4988826.93	5230390.11
20	4988824.08	5230421.32
21	4988830.40	5230446.41
22	4988841.61	5230471.50
23	4988854.25	5230485.98
24	4988868.52	5230491.28
25	4988885.45	5230487.61
26	4988894.89	5230483.14
27	4988895.91	5230475.60
28	4988899.65	5230468.96
29	4988908.57	5230465.65
30	4988918.68	5230463.25
31	4988937.92	5230447.03
32	4988952.23	5230432.02
33	4988975.51	5230449.30
34	4989001.90	5230521.18
35	4988995.66	5230530.73
36	4988980.24	5230542.12
37	4988962.61	5230551.31
38	4988936.17	5230561.22
39	4988921.48	5230570.04
40	4988904.59	5230582.16
41	4988893.58	5230586.94
42	4988789.69	5230687.43
43	4988719.91	5230699.85

44	4988614.45	5230753.42
45	4988518.37	5230777.24
46	4988373.21	5230964.62
47	4988319.99	5231014.36
48	4988309.34	5231018.13
49	4988304.48	5231025.34
50	4988301.17	5231035.82
51	4988289.97	5231035.95
52	4988284.58	5231038.33
53	4988278.12	5231046.77
54	4988260.03	5231058.74
55	4988256.39	5231065.99
56	4988252.06	5231068.23
57	4988241.09	5231069.13
58	4988179.22	5231098.69
59	4988171.68	5231109.75
60	4988167.36	5231124.28
61	4988141.04	5231124.28
62	4988097.61	5231147.32
63	4988035.13	5231217.55
64	4988028.49	5231235.12
65	4988039.35	5231248.95
66	4988078.09	5231285.94
67	4988108.45	5231317.38
68	4988118.39	5231329.81
69	4988128.86	5231368.70

70	4988132.61	5231392.39
71	4988141.87	5231400.39
72	4988151.81	5231412.83
73	4988162.11	5231437.51
74	4988167.46	5231461.34
75	4988180.93	5231496.37
76	4988186.70	5231535.62
77	4988186.56	5231556.86
78	4988161.08	5231575.47
79	4988122.00	5231492.00
80	4987976.00	5231290.00
81	4987876.15	5231227.60
82	4987849.27	5231190.65
83	4987847.23	5231174.25
84	4987837.34	5231170.00
85	4987832.25	5231164.04
86	4987833.10	5231147.88
87	4987836.76	5231141.38
88	4987856.57	5231127.04
89	4987878.53	5231116.60
90	4987887.66	5231114.42
91	4987898.75	5231105.07
92	4987914.97	5231086.69
93	4987922.01	5231083.10
94	4987928.54	5231085.93
95	4987938.97	5231083.54

96	4987949.41	5231073.75
97	4987954.19	5231066.14
98	4987989.48	5231046.29
99	4988001.00	5231043.46
100	4988008.61	5231037.37
101	4988013.83	5231030.63
102	4988023.83	5231028.45
103	4988031.39	5231031.06
104	4988042.16	5231021.93
105	4988070.20	5231016.05
106	4988079.10	5231016.98
107	4988088.11	5231012.83
108	4988098.59	5231005.04
109	4988101.51	5230998.94
110	4988110.30	5230987.73
111	4988126.13	5230973.35
112	4988143.49	5230962.85
113	4988151.29	5230952.12
114	4988167.12	5230941.40
115	4988191.97	5230930.19
116	4988209.34	5230916.27
117	4988219.81	5230903.60
118	4988238.81	5230888.00
119	4988244.42	5230873.87
120	4988256.67	5230853.81
121	4988264.22	5230848.93

122	4988270.55	5230835.04
123	4988280.05	5230826.76
124	4988287.85	5230816.25
125	4988306.83	5230808.82
126	4988315.07	5230801.51
127	4988317.97	5230794.66
128	4988344.89	5230752.99
129	4988362.10	5230735.44
130	4988369.75	5230730.91
131	4988365.35	5230723.72
132	4988360.94	5230722.56
133	4988344.62	5230699.05
134	4988344.48	5230692.48
135	4988348.43	5230684.16
136	4988357.99	5230672.93
137	4988370.89	5230666.27
138	4988394.61	5230643.53
139	4988411.04	5230623.35
140	4988448.77	5230582.31
141	4988483.49	5230547.15
142	4988500.13	5230535.50
143	4988510.80	5230531.48
144	4988536.80	5230492.57
145	4988538.67	5230484.67
146	4988543.87	5230480.09
147	4988551.56	5230476.76

148	4988575.96	5230453.22
149	4988577.21	5230448.65
150	4988606.95	5230428.26
151	4988618.38	5230416.19
152	4988627.61	5230412.63
153	4988635.31	5230407.22
154	4988651.74	5230385.79
155	4988692.76	5230340.81
156	4988717.30	5230306.07
157	4988744.80	5230284.56
158	4988743.35	5230281.65
159	4988748.96	5230272.28
160	4988751.46	5230272.08
161	4988759.36	5230261.47
162	4988773.54	5230253.53
163	4988780.40	5230252.08
164	4988793.71	5230227.74
165	4988845.35	5230188.37
166	4988858.12	5230174.81
167	4988868.44	5230170.15
168	4988875.75	5230171.82
1	4988881.41	5230176.47

Приложение 63
к постановлению
Совета министров Республики Крым
от «02» октября 2018 года № 480
(в редакции постановления
Совета министров Республики Крым
от «15» *апреля* 2021 года № *229*)

ПОЛОЖЕНИЕ
О ПАМЯТНИКЕ ПРИРОДЫ РЕГИОНАЛЬНОГО ЗНАЧЕНИЯ
РЕСПУБЛИКИ КРЫМ
«ГОРА КОШКА»

1. Общие положения

1.1. Памятник природы регионального значения Республики Крым «Гора Кошка» (далее - Памятник природы) в соответствии с распоряжением Совета министров Республики Крым от 05 февраля 2015 года № 69-р «Об утверждении Перечня особо охраняемых природных территорий регионального значения Республики Крым» является особо охраняемой природной территорией.

1.2. В пределах Памятника природы в соответствии с постановлением Совета министров Республики Крым от 24 января 2017 года № 17 «Об отнесении объектов культурного наследия к объектам культурного наследия регионального значения и выявленным объектам культурного наследия» располагаются выявленные объекты культурного наследия «Могильник из каменных ящиков» и «Укрепления Лимены-Исар».

1.3. Памятник природы находится в ведении Министерства экологии и природных ресурсов Республики Крым (далее - Минприроды Крыма).

1.4. Управление Памятником природы, оказание рекреационных услуг и услуг по обеспечению функционирования Памятника природы, а также выполнение мероприятий по сохранению биологического разнообразия и поддержанию в естественном состоянии природных комплексов и объектов на территории Памятника природы осуществляется Государственным автономным учреждением Республики Крым «Управление особо охраняемыми природными территориями Республики Крым» (далее - Учреждение).

1.5. Осуществление деятельности на территории Памятника природы, не противоречащей режиму особой охраны территории Памятника природы, установленному настоящим Положением, предварительно согласовывается с Учреждением.

1.6. Общая площадь территории Памятника природы составляет 50 га.

1.7. Оказание Учреждением платных услуг осуществляется в соответствии с действующим законодательством.

2. Границы Памятника природы

2.1. Памятник природы расположен в пгт Симеиз, городской округ Ялта Республики Крым.

Границы Памятника природы определены в приложении 1 к настоящему Положению.

Сведения о характерных точках границы Памятника природы указаны в приложении 2 к настоящему Положению.

2.2. Границы и особенности режима особой охраны Памятника природы учитываются при подготовке документов территориального планирования, проведении инвентаризации земель.

2.3. Сведения о границах Памятника природы внесены в Единый государственный реестр недвижимости (учетный номер 90.25.2.15).

3. Цель создания и задачи Памятника природы

3.1. Памятник природы создан в целях охраны и сохранения в природном состоянии ценных в научном, эстетическом отношении уникальных яйлинских отторженцев оригинальной формы, охраны единственного в СНГ местообитания фуманы тимьянолистной (лат. *Fumana thymifolia*), расположенного у подножия восточного склона г. Кошка, создания условий, способствующих восстановлению можжевельника высокого (лат. *Juniperus excelsa* Vieb.) и фисташки туполистной (лат. *Pistacia atlantica* Desf. subsp. *mutica*).

3.2. Основными задачами Памятника природы являются:

охрана местообитания 16 видов растений, занесенных в Красные книги Республики Крым и Российской Федерации;

охрана и сохранение в природном состоянии Памятника природы;

сохранение объектов культурного наследия «Могильник из каменных ящиков» и «Укрепления Лимены-Исар»;

осуществление разрешенной рекреационной деятельности при соблюдении установленного режима особой охраны;

экологическое просвещение;

осуществление экологического мониторинга;

проведение научных исследований.

4. Режим особой охраны территории Памятника природы

4.1. На территории Памятника природы запрещается любая деятельность, которая может нанести ущерб природным комплексам и объектам растительного и животного мира, культурно-историческим объектам и которая противоречит его целям и задачам, в том числе:

1) строительство объектов капитального строительства;

2) размещение объектов некапитального строительства, а также строительство линейных объектов, не связанных с выполнением задач,

возложенных на Памятник природы;

3) загрязнение и засорение территории Памятника природы;

4) пускание палов, выжигание растительности;

5) пользование недрами, за исключением использования подземных вод и родникового стока на территории Памятника природы, которые используются для целей питьевого и хозяйственно-бытового водоснабжения, при условии отсутствия негативного влияния на природные комплексы и объекты Памятника природы, при наличии разрешительных документов в соответствии с законодательством Российской Федерации;

6) уничтожение и повреждение форм рельефа и геологических отслоений, сбор образцов горных пород и минералов, остатков ископаемой флоры и фауны (кроме сбора для научных целей в установленном законодательством порядке);

7) создание объектов размещения отходов производства и потребления, радиоактивных, химических, взрывчатых, токсичных, отравляющих и ядовитых веществ;

8) применение минеральных удобрений, химических средств защиты растений и стимуляторов роста без согласования в установленном законодательством порядке;

9) движение и стоянка всех видов транспортных средств (кроме транспорта Учреждения, экстренных, аварийных и надзорных служб, транспорта для проведения хозяйственных мероприятий, связанных с обеспечением функционирования Памятника природы), за исключением их движения по дорогам общего пользования и стоянки автотранспорта за пределами специально предусмотренных и оборудованных для этих целей мест;

10) организация лагерей, мест отдыха, разведение костров, пользование открытыми источниками огня, установка палаток;

11) уничтожение или повреждение деревьев, травянистой растительности;

12) сенокошение и распашка земель;

13) осуществление заготовки и сбора недревесных лесных ресурсов, дикорастущих плодов, ягод, орехов, грибов, других пригодных для употребления в пищу лесных ресурсов, лекарственных растений, лесной подстилки, древесных соков, технического сырья, второстепенных лесных материалов (пней, луба, коры, почек, хвои и др.), за исключением заготовки гражданами таких ресурсов для собственных нужд;

14) уничтожение, добыча и отлов объектов животного мира;

15) разорение гнезд, нор, сбор яиц и пуха, кроме сбора в научных целях, который проводится в соответствии с требованиями действующего законодательства;

16) обустройство загонов и птичников, прогон, проход и выпас сельскохозяйственных животных;

17) проведение рубок;

18) проведение всех видов охоты;

19) нахождение с огнестрельным, пневматическим и охотничьим оружием, за исключением лиц, осуществляющих государственный контроль и надзор, а

также лиц, проводящих оперативно-розыскные мероприятия;

20) нахождение с метательным оружием, капканами и другими орудиями охоты, а также с продукцией добывания объектов животного мира без соответствующих разрешений, предусмотренных действующим законодательством Российской Федерации и Республики Крым;

21) нахождение с собаками охотничьих пород, за исключением используемых при организации мероприятий по охране природных комплексов и объектов, а также при проведении оперативно-розыскных и аварийно-спасательных мероприятий;

22) нанесение самовольных надписей и знаков;

23) проведение в пределах Памятника природы археологических исследований без согласования в установленном законодательством порядке;

24) проведение мелиоративных и любых других работ, которые могут привести к изменению гидрологического и гидрохимического режимов;

25) уничтожение или повреждение информационных и охранных знаков, элементов благоустройства.

4.2. На территории Памятника природы в установленном порядке разрешается:

1) осуществление Учреждением рекреационной и эколого-просветительской деятельности при соблюдении режима особой охраны Памятника природы;

2) проведение научных исследований, использование природных ресурсов в научно-исследовательских целях, не разрушающих окружающую среду и не истощающих биологические ресурсы;

3) размещение новых объектов некапитального строительства, проведение капитального ремонта и реконструкции существующих объектов капитального строительства и линейных объектов, а также строительство новых линейных объектов, связанных с выполнением задач, возложенных на Памятник природы, в соответствии с действующим законодательством;

4) осуществление противопожарных мероприятий;

5) восстановительные работы и осуществление мероприятий по предотвращению изменений природных комплексов Памятника природы в результате негативного антропогенного влияния или стихийного бедствия;

6) выполнение уборки аварийных деревьев, а также уборки неликвидной древесины в установленном законом порядке;

7) иная деятельность, не противоречащая целям и задачам Памятника природы.

5. Виды разрешенного использования земельных участков на территории Памятника природы

5.1. Согласно приказу Министерства экономического развития Российской Федерации от 1 сентября 2014 года № 540 «Об утверждении классификатора видов разрешенного использования земельных участков» допускаются

следующие виды разрешенного использования земельных участков, в том числе с кадастровым номером 90:25:000000:1497 на территории Памятника природы:

основной вид разрешенного использования:

охрана природных территорий (9.1).

Вспомогательные виды разрешенного использования:

обеспечение научной деятельности (3.9), кроме размещения объектов капитального строительства;

природно-познавательный туризм (5.2), кроме размещения объектов капитального строительства;

историко-культурная деятельность (9.3);

предоставление коммунальных услуг (3.1.1).

6. Организация охраны территории Памятника природы

6.1. Государственный надзор в области охраны и использования особо охраняемых природных территорий осуществляется Минприроды Крыма при осуществлении регионального государственного экологического надзора в соответствии с законодательством Российской Федерации, Республики Крым в порядке, установленном Советом министров Республики Крым.

6.2. Охрана территории Памятника природы, его природных комплексов и объектов обеспечивается Учреждением.


6.3. Ответственность за нарушение режима Памятника природы устанавливается в соответствии с законодательством Российской Федерации и Республики Крым.

6.4. Посетители Памятника природы, а также правообладатели земельных участков, которые расположены в границах Памятника природы, обязаны соблюдать установленный режим особой охраны Памятника природы и несут за его нарушение административную, уголовную и иную установленную законом ответственность.

6.5. Вред, причиненный природным объектам и комплексам в границах Памятника природы, подлежит возмещению в соответствии с утвержденными в установленном порядке таксами и методиками исчисления размера ущерба, а при их отсутствии - по фактическим затратам на их восстановление.

Приложение 1
к Положению
о памятнике природы
регионального значения
Республики Крым
«Гора Кошка»

**Границы памятника природы регионального значения
Республики Крым «Гора Кошка»**



Приложение 2
к Положению
о памятнике природы
регионального значения
Республики Крым
«Гора Кошка»

**Сведения о характерных точках границы памятника природы
регионального значения Республики Крым «Гора Кошка»**

Система координат СК-63, система высот - Балтийская, 1977 г.

Номера характерных точек	Координаты характерных точек	
	X	Y
1	4911358.42	5179883.34
2	4911304.24	5179918.96
3	4911277.02	5179921.49
4	4911138.59	5179886.69
5	4911126.03	5179896.89
6	4911045.57	5179887.72
7	4911030.98	5179901.90
8	4911034.48	5179918.46
9	4911026.77	5179937.01
10	4911025.23	5179949.12
11	4911062.77	5179985.40
12	4911073.49	5180009.21
13	4911085.85	5180052.99
14	4911091.04	5180081.47
15	4911043.68	5180127.23
16	4911035.34	5180142.84
17	4911035.50	5180156.75

18	4911041.83	5180174.67
19	4911055.54	5180199.83
20	4911085.66	5180225.65
21	4911221.98	5180259.88
22	4911262.60	5180287.65
23	4911286.81	5180310.89
24	4911294.13	5180323.17
25	4911292.91	5180351.36
26	4911283.00	5180374.26
27	4911268.00	5180382.44
28	4911251.54	5180395.29
29	4911238.97	5180412.39
30	4911232.06	5180426.96
31	4911224.62	5180450.28
32	4911215.68	5180481.82
33	4911208.58	5180515.52
34	4911209.12	5180521.21
35	4911209.57	5180529.70
36	4911214.44	5180533.94
37	4911223.36	5180535.46
38	4911232.95	5180535.22
39	4911237.35	5180535.69
40	4911241.17	5180537.81
41	4911243.65	5180540.56
42	4911244.45	5180543.65
43	4911244.52	5180547.40

44	4911241.98	5180557.44
45	4911236.94	5180567.34
46	4911233.35	5180577.79
47	4911232.60	5180585.53
48	4911233.50	5180592.54
49	4911235.62	5180597.85
50	4911239.64	5180601.97
51	4911245.80	5180603.89
52	4911253.98	5180604.93
53	4911240.85	5180634.06
54	4911225.86	5180642.54
55	4911184.58	5180654.50
56	4911167.87	5180668.91
57	4911164.24	5180688.67
58	4911145.76	5180700.49
59	4911116.56	5180698.80
60	4911108.76	5180702.82
61	4911088.21	5180697.25
62	4911079.67	5180682.35
63	4911083.79	5180675.43
64	4911052.47	5180653.68
65	4911042.76	5180667.48
66	4911036.22	5180662.22
67	4911024.24	5180641.91
68	4911028.55	5180606.50
69	4911028.74	5180571.23

70	4911026.38	5180512.43
71	4911023.18	5180462.39
72	4911026.79	5180442.70
73	4911036.70	5180437.69
74	4911033.92	5180428.93
75	4911002.46	5180432.39
76	4910983.14	5180416.20
77	4910960.55	5180353.71
78	4910931.38	5180350.91
79	4910931.51	5180342.53
80	4910911.97	5180342.01
81	4910902.86	5180341.58
82	4910889.56	5180339.43
83	4910888.99	5180347.13
84	4910887.06	5180347.21
85	4910842.91	5180331.88
86	4910821.06	5180325.24
87	4910812.76	5180318.43
88	4910801.67	5180316.39
89	4910776.17	5180307.77
90	4910756.76	5180298.23
91	4910750.40	5180287.53
92	4910731.36	5180267.30
93	4910709.85	5180264.17
94	4910672.64	5180238.84
95	4910639.09	5180246.46

96	4910633.61	5180262.77
97	4910609.78	5180268.14
98	4910607.94	5180290.42
99	4910575.66	5180281.52
100	4910563.15	5180281.60
101	4910546.63	5180294.47
102	4910468.68	5180252.46
103	4910457.99	5180257.55
104	4910427.25	5180272.37
105	4910420.36	5180275.67
106	4910390.65	5180275.02
107	4910379.92	5180276.33
108	4910362.44	5180278.35
109	4910352.46	5180278.48
110	4910335.67	5180273.47
111	4910307.87	5180232.43
112	4910277.02	5180198.05
113	4910271.54	5180157.37
114	4910277.12	5180138.25
115	4910234.65	5180059.51
116	4910238.23	5180031.94
117	4910262.88	5180000.04
118	4910271.12	5179972.22
119	4910297.54	5179949.46
120	4910337.58	5179931.55
121	4910341.26	5179905.22

122	4910363.76	5179869.07
123	4910381.67	5179862.06
124	4910391.63	5179825.67
125	4910401.67	5179824.43
126	4910402.69	5179796.53
127	4910412.13	5179767.56
128	4910408.17	5179736.02
129	4910443.89	5179734.22
130	4910451.46	5179756.21
131	4910487.44	5179881.91
132	4910493.54	5179889.68
133	4910499.93	5179891.04
134	4910512.56	5179889.71
135	4910527.47	5179876.44
136	4910561.72	5179866.41
137	4910628.63	5179848.04
138	4910644.17	5179836.06
139	4910685.12	5179826.34
140	4910694.95	5179825.82
141	4910714.55	5179838.60
142	4910708.75	5179854.02
143	4910724.20	5179869.36
144	4910739.91	5179870.80
145	4910761.11	5179869.14
146	4910760.79	5179862.35
147	4910771.19	5179858.47

148	4910782.56	5179864.66
149	4910786.50	5179846.33
150	4910788.16	5179830.07
151	4910795.75	5179814.39
152	4910782.76	5179794.01
153	4910783.75	5179776.23
154	4910797.19	5179752.35
155	4910806.13	5179735.86
156	4910812.03	5179730.09
157	4910818.60	5179725.12
158	4910830.95	5179720.52
159	4910831.99	5179733.71
160	4910842.00	5179744.21
161	4910848.71	5179744.11
162	4910855.68	5179742.77
163	4910869.00	5179740.53
164	4910875.85	5179740.71
165	4910911.29	5179770.71
166	4910946.87	5179743.59
167	4910978.48	5179728.19
168	4911004.07	5179719.16
169	4911107.49	5179815.05
170	4911291.38	5179789.92
171	4911310.64'	5179784.75
172	4911318.27	5179787.79
1	4911358.42	5179883.34

Приложение 64
к постановлению
Совета министров Республики Крым
от «02» октября 2018 года № 480
(в редакции постановления
Совета министров Республики Крым
от «15» апреля 2021 года № 2021)

**ПОЛОЖЕНИЕ
О ПАМЯТНИКЕ ПРИРОДЫ РЕГИОНАЛЬНОГО ЗНАЧЕНИЯ
РЕСПУБЛИКИ КРЫМ
«ГОРА-ОСТАНЕЦ «МАНГУП-КАЛЕ»**

1. Общие положения

1.1. Памятник природы регионального значения Республики Крым «Гора-останец «Мангуп-Кале» (далее - Памятник природы) в соответствии с распоряжением Совета министров Республики Крым от 05 февраля 2015 года № 69-р «Об утверждении Перечня особо охраняемых природных территорий регионального значения Республики Крым» является особо охраняемой природной территорией.

1.2. В пределах Памятника природы, в соответствии с распоряжением Правительства Российской Федерации от 17 октября 2015 года № 2073-р «Об отнесении объектов культурного наследия, расположенных на территориях Республики Крым и г. Севастополя, к объектам культурного наследия федерального значения, включенным в единый государственный реестр объектов культурного наследия (памятников истории и культуры) народов Российской Федерации», располагается объект культурного наследия федерального значения «Комплекс крепости и пещерного города «Мангуп-Кале».

1.3. Памятник природы находится в ведении Министерства экологии и природных ресурсов Республики Крым (далее - Минприроды Крыма).

1.4. Управление Памятником природы, выполнение работ по обеспечению его функционирования, а также мероприятий по сохранению биологического разнообразия и поддержанию в естественном состоянии природных комплексов и объектов на территории Памятника природы осуществляется Государственным автономным учреждением Республики Крым «Бахчисарайское лесное хозяйство» (далее - Учреждение).

1.5. Осуществление деятельности на территории Памятника природы, не противоречащей режиму особой охраны территории Памятника природы, установленному настоящим Положением, предварительно согласовывается с Учреждением, а также с исполнительным органом государственной власти Республики Крым, уполномоченным в области сохранения, использования,

популяризации и государственной охраны объектов культурного наследия. В случае несоответствия заявленной деятельности режиму особой охраны территории Памятника природы, установленному настоящим Положением, Учреждение отказывает в согласовании.

1.6. Памятник природы образован без изъятия земельного участка у его пользователя.

Пользователь земельного участка, на котором находится Памятник природы, принимает на себя обязательства по обеспечению режима особой охраны Памятника природы.

Ограничение прав пользователя земельного участка в целях соблюдения режима Памятника природы устанавливается в соответствии с федеральным законодательством.

1.7. Общая площадь территории Памятника природы составляет 90 га.

2. Границы Памятника природы

2.1. Памятник природы расположен в с. Залесное муниципального образования Бахчисарайский район, Республика Крым.

Границы Памятника природы определены в приложении 1 к настоящему Положению.

Сведения о характерных точках границы Памятника природы указаны в приложении 2 к настоящему Положению.

2.2. Границы и особенности режима особой охраны Памятника природы учитываются при подготовке документов территориального планирования, проведении инвентаризации земель.

2.3. Сведения о границах Памятника природы внесены в Единый государственный реестр недвижимости (учетный номер 90.01.2.41).

3. Цель создания и задачи Памятника природы

3.1. Памятник природы создан с целью охраны и сохранения в природном состоянии ценного в научном, эстетическом отношении уникального фрагмента куэстово-останцового низкогорья Крымского предгорья с расположенным на нем пещерным городом - крепостью.

3.2. Основными задачами Памятника природы являются:
охрана и сохранение в природном состоянии Памятника природы;
охрана и сохранение объекта культурного наследия «Комплекс крепости и пещерного города «Мангуп-Кале»;
экологическое просвещение;
осуществление экологического мониторинга;
проведение научных исследований.

4. Режим особой охраны территории Памятника природы

4.1. На территории Памятника природы запрещается любая деятельность, которая может нанести ущерб природным комплексам и объектам растительного и животного мира, культурно-историческим объектам и которая противоречит его целям и задачам, в том числе:

- 1) строительство объектов капитального строительства;
- 2) размещение объектов некапитального строительства, а также строительство линейных объектов, не связанных с выполнением задач, возложенных на Памятник природы;
- 3) засорение и загрязнение территории Памятника природы;
- 4) пускание палов, выжигание растительности;
- 5) пользование недрами, за исключением использования подземных вод и родникового стока на территории Памятника природы, которые используются для целей питьевого и хозяйственно-бытового водоснабжения, при условии отсутствия негативного влияния на природные комплексы и объекты Памятника природы, при наличии разрешительных документов в соответствии с законодательством Российской Федерации;
- 6) уничтожение и повреждение форм рельефа и геологических отслоений, сбор образцов горных пород и минералов, остатков ископаемой флоры и фауны (кроме сбора для научных целей в установленном законодательством порядке);
- 7) создание объектов размещения отходов производства и потребления, радиоактивных, химических, взрывчатых, токсичных, отравляющих и ядовитых веществ;
- 8) применение минеральных удобрений, химических средств защиты растений и стимуляторов роста без согласования в установленном законодательством порядке;
- 9) движение и стоянка всех видов транспортных средств (кроме транспорта Учреждения, экстренных, аварийных и надзорных служб, транспорта для проведения хозяйственных мероприятий, связанных с обеспечением функционирования Памятника природы и с исполнением охотхозяйственных соглашений, заключенных в отношении охотничьих угодий), за исключением их движения по дорогам общего пользования и стоянки автотранспорта за пределами специально предусмотренных и оборудованных для этих целей мест;
- 10) проведение рубок, за исключением выборочных санитарных рубок, направленных на ликвидацию последствий стихийных бедствий, обеспечение противопожарной безопасности, расчистки экскурсионных экологических маршрутов, просек для существующих линейных объектов, а также расчистки и сохранения объекта культурного наследия федерального значения (в том числе в случае их реконструкции), которые проводятся в соответствии с нормативными правовыми актами Российской Федерации и Республики Крым;
- 11) организация лагерей, мест отдыха, установка палаток, разведение костров, пользование открытыми источниками огня за пределами мест, установленных Учреждением, специально отведенных и оборудованных для

этих целей;

12) уничтожение или повреждение деревьев, кустарников, травянистой растительности;

13) сенокошение и распашка земель;

14) осуществление заготовки и сбора недревесных лесных ресурсов, дикорастущих плодов, ягод, орехов, грибов, других пригодных для употребления в пищу лесных ресурсов, лекарственных растений, лесной подстилки, древесных соков, технического сырья, второстепенных лесных материалов (пней, луба, коры, почек, хвои и др.), за исключением заготовки гражданами таких ресурсов для собственных нужд;

15) уничтожение, добыча и отлов объектов животного мира за исключением случаев, предусмотренных настоящим Положением;

16) разорение гнезд, нор, сбор яиц и пуха, кроме сбора в научных целях, который проводится в соответствии с требованиями действующего законодательства и по согласованию с уполномоченными органами;

17) обустройство загонов и птичников, прогон, проход и выпас сельскохозяйственных животных;

18) проведение промысловой охоты;

19) нахождение с огнестрельным, пневматическим и охотничьим оружием, за исключением лиц, осуществляющих государственный контроль и надзор, а также лиц, проводящих оперативно-розыскные мероприятия, и случаев, предусмотренных настоящим Положением;

20) нахождение с метательным оружием, капканами и другими орудиями охоты, а также с продукцией добывания объектов животного мира без соответствующих разрешений, предусмотренных действующим законодательством Российской Федерации и Республики Крым;

21) нахождение с собаками охотничьих пород, за исключением используемых при организации мероприятий по охране природных комплексов и объектов, а также при проведении оперативно-розыскных и аварийно-спасательных мероприятий, и случаев, предусмотренных настоящим Положением;

22) нанесение самовольных надписей и знаков;

23) проведение в пределах Памятника природы и объекта культурного наследия федерального значения археологических полевых работ и работ по сохранению объекта культурного наследия (консервация, ремонт, реставрация, приспособление объекта культурного наследия для современного использования) без разрешения, предусмотренного законодательством в сфере охраны объектов культурного наследия;

24) проведение мелиоративных и любых других работ, которые могут привести к изменению гидрологического и гидрохимического режимов;

25) уничтожение или повреждение информационных и охранных знаков.

4.2. На территории Памятника природы в установленном порядке разрешается:

1) осуществление Учреждением рекреационной и эколого-

просветительской деятельности при соблюдении режима особой охраны Памятника природы;

2) проведение научных исследований, использование природных ресурсов в научно-исследовательских целях, не разрушающих окружающую среду и не истощающих биологические ресурсы;

3) размещение новых объектов некапитального строительства, проведение капитального ремонта и реконструкции существующих объектов капитального строительства, линейных объектов, а также строительство новых линейных объектов, связанных с выполнением задач, возложенных на Памятник природы, в соответствии с действующим законодательством;

4) осуществление противопожарных мероприятий;

5) восстановительные работы и осуществление мероприятий по предотвращению изменений природных комплексов Памятника природы в результате негативного антропогенного влияния или стихийного бедствия;

6) выполнение уборки аварийных деревьев, а также уборки неликвидной древесины в установленном законом порядке;

7) проведение любительской и спортивной охоты, а также охоты в целях регулирования численности охотничьих ресурсов, осуществления научно-исследовательской деятельности;

8) проведение в пределах Памятника природы и объекта культурного наследия федерального значения археологических полевых работ и работ по сохранению объекта культурного наследия (консервация, ремонт, реставрация, приспособление объекта культурного наследия для современного использования) без разрешения, предусмотренного законодательством в сфере охраны объектов культурного наследия;

9) иная деятельность, не противоречащая целям и задачам Памятника природы.

4.3. Юридические лица, индивидуальные предприниматели, заключившие охотхозяйственные соглашения, имеют право осуществлять деятельность в сфере охотничьего хозяйства на территории охотничьих угодий, входящих в границы Памятника природы, в соответствии с требованиями Федерального закона от 24 июля 2009 года № 209-ФЗ «Об охоте и о сохранении охотничьих ресурсов и о внесении изменений в отдельные законодательные акты Российской Федерации» и принятых в соответствии с ним нормативных правовых актов.

Деятельность, связанная с поиском, выслеживанием, преследованием охотничьих ресурсов, их добычей, первичной переработкой и транспортировкой на территории охотничьих угодий Республики Крым, расположенных в границах Памятника природы, осуществляется на основании разрешений на добычу охотничьих ресурсов, выдаваемых в установленном законом порядке, и при условии соблюдения ограничений охоты, установленных Правилами охоты, утвержденными приказом Министерства природных ресурсов и экологии Российской Федерации от 24 июля 2020 года № 477 «Об утверждении Правил охоты», а также ограничений охоты, введенных в установленном порядке руководителем высшего исполнительного органа государственной власти

Республики Крым.

5. Виды разрешенного использования земельных участков на территории Памятника природы

5.1. Согласно приказу Министерства экономического развития Российской Федерации от 1 сентября 2014 года № 540 «Об утверждении классификатора видов разрешенного использования земельных участков» допускаются следующие виды разрешенного использования земельного участка с кадастровым номером 90:01:000000:721 на территории Памятника природы:

основные виды разрешенного использования:

охрана природных территорий (9.1);

историко-культурная деятельность (9.3);

заготовка лесных ресурсов (10.3).

Вспомогательные виды разрешенного использования:

обеспечение научной деятельности (3.9), кроме размещения объектов капитального строительства;

природно-познавательный туризм (5.2), кроме размещения объектов капитального строительства.

6. Организация охраны территории Памятника природы

6.1. Государственный надзор в области охраны и использования особо охраняемых природных территорий осуществляется Минприроды Крыма при осуществлении регионального государственного экологического надзора в соответствии с законодательством Российской Федерации, Республики Крым в порядке, установленном Советом министров Республики Крым.

6.2. Охрана территории Памятника природы, его природных комплексов и объектов обеспечивается Учреждением. Охрана объектов культурного наследия, расположенных на территории Памятника природы, обеспечивается исполнительным органом государственной власти Республики Крым, уполномоченным в области сохранения, использования, популяризации и государственной охраны объектов культурного наследия.

6.3. Ответственность за нарушение режима Памятника природы устанавливается в соответствии с законодательством Российской Федерации и Республики Крым.

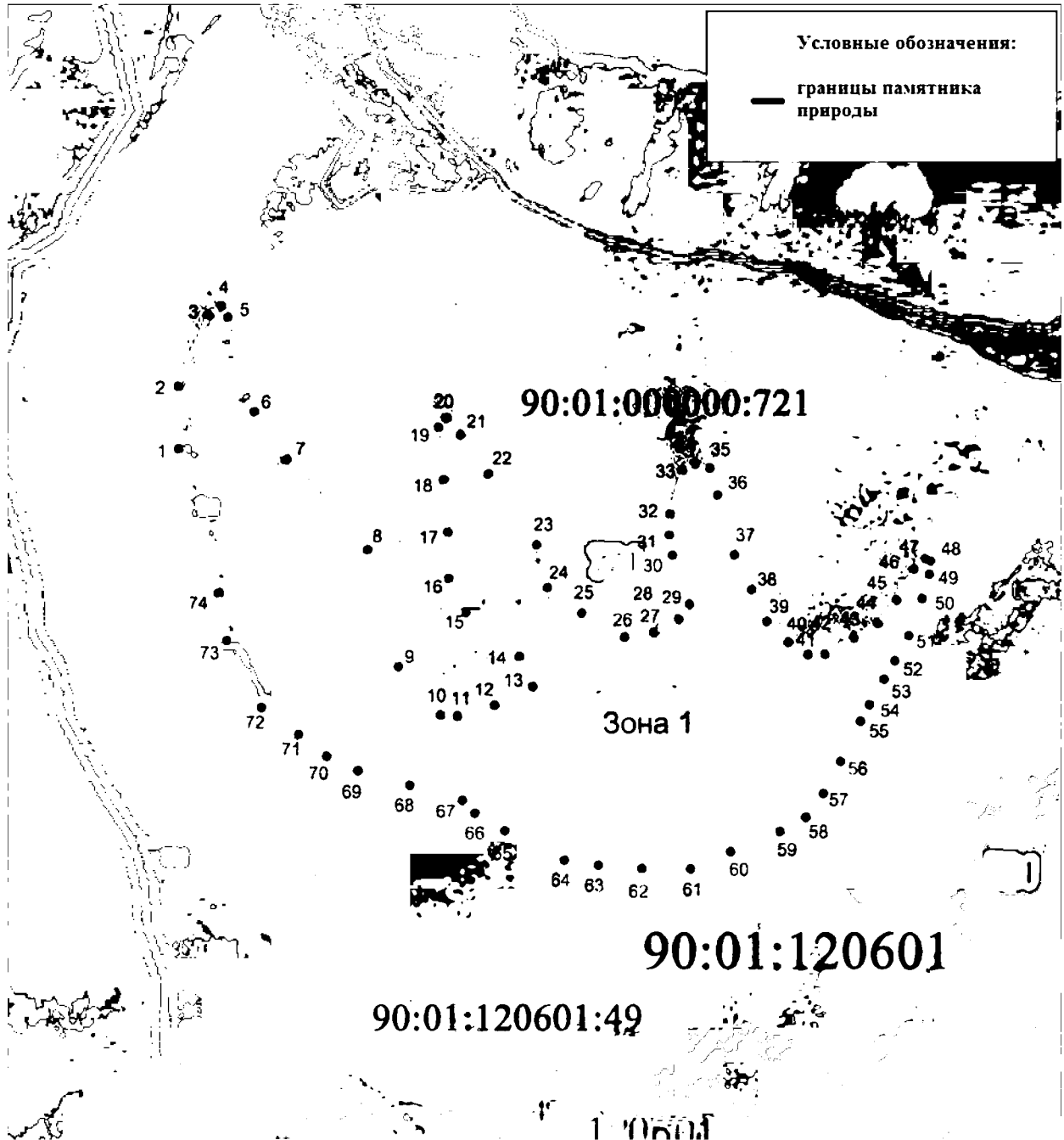
6.4. Посетители Памятника природы, а также правообладатели земельных участков, которые расположены в границах Памятника природы, обязаны соблюдать установленный режим особой охраны Памятника природы и несут за его нарушение административную, уголовную и иную установленную законом ответственность.

6.5. Вред, причиненный природным объектам и комплексам в границах Памятника природы, подлежит возмещению в соответствии с утвержденными в установленном порядке таксами и методиками исчисления размера ущерба, а

при их отсутствии - по фактическим затратам на их восстановление.

Приложение 1
к Положению
о памятнике природы
регионального значения
Республики Крым
«Гора-останец «Мангуп-Кале»

**Границы памятника природы регионального значения
Республики Крым «Гора-останец «Мангуп-Кале»**



Приложение 2
к Положению
о памятнике природы
регионального значения
Республики Крым
«Гора-останец «Мангуп-Кале»

**Сведения о характерных точках границы памятника природы
регионального значения Республики Крым «Гора-останец «Мангуп-Кале»**

Система координат СК-63, система высот - Балтийская, 1977 г.

Номера характерных точек	Координаты характерных точек	
	X	Y
1	4932652.61	5164139.77
2	4932797.95	5164138.71
3	4932963.91	5164210.08
4	4932984.42	5164240.06
5	4932959.04	5164255.14
6	4932738.95	5164317.51
7	4932627.65	5164393.49
8	4932417.69	5164583.54
9	4932145.12	5164656.19
10	4932032.63	5164755.14
11	4932030.36	5164795.09
12	4932055.17	5164882.48
13	4932099.15	5164971.38
14	4932169.15	5164940.32
15	4932271.44	5164815.17
16	4932350.61	5164774.44
17	4932458.38	5164772.40

18	4932580.48	5164761.68
19	4932702.21	5164750.55
20	4932722.76	5164768.51
21	4932684.71	5164801.54
22	4932594.22	5164867.08
23	4932429.50	5164980.72
24	4932330.07	5165006.29
25	4932270.24	5165087.37
26	4932214.28	5165188.20
27	4932224.78	5165256.45
28	4932255.66	5165314.83
29	4932290.85	5165340.45
30	4932404.92	5165300.50
31	4932451.63	5165293.41
32	4932500.42	5165294.81
33	4932602.22	5165324.58
34	4932617.15	5165353.95
35	4932607.08	5165388.41
36	4932545.17	5165406.16
37	4932405.57	5165446.26
38	4932324.82	5165486.53
39	4932250.24	5165522.22
40	4932201.94	5165572.89
41	4932173.62	5165618.69
42	4932174.55	5165658.96
43	4932212.27	5165727.20

44	4932245.45	5165783.07
45	4932300.27	5165827.33
46	4932372.02	5165868.60
47	4932395.85	5165895.50
48	4932391.42	5165906.95
49	4932360.30	5165904.20
50	4932304.07	5165887.31
51	4932217.55	5165855.71
52	4932159.10	5165823.14
53	4932116.42	5165797.14
54	4932057.21	5165763.34
55	4932018.75	5165741.91
56	4931924.77	5165695.61
57	4931849.79	5165655.22
58	4931795.05	5165613.97
59	4931761.65	5165553.08
60	4931714.67	5165436.85
61	4931674.49	5165342.89
62	4931675.89	5165228.44
63	4931683.26	5165126.22
64	4931694.22	5165045.76
65	4931763.42	5164906.17
66	4931803.87	5164835.60
67	4931834.56	5164806.71
68	4931869.15	5164682.66
69	4931902.83	5164561.40

70	4931936.77	5164487.78
71	4931988.06	5164421.20
72	4932050.92	5164334.24
73	4932206.44	5164253.08
74	4932317.28	5164232.74
1	4932652.61	5164139.77

Приложение 65
к постановлению
Совета министров Республики Крым
от «02» октября 2018 года № 480
(в редакции постановления
Совета министров Республики Крым
от «15» *апреля* 2021 года № *229*)

**ПОЛОЖЕНИЕ
О ПАМЯТНИКЕ ПРИРОДЫ РЕГИОНАЛЬНОГО ЗНАЧЕНИЯ
РЕСПУБЛИКИ КРЫМ
«СОПКА «ДЖАУ-ТЕПЕ»**

1. Общие положения

1.1. Памятник природы регионального значения Республики Крым «Сопка «Джау-Тепе» (далее - Памятник природы) в соответствии с распоряжением Совета министров Республики Крым от 05 февраля 2015 года № 69-р «Об утверждении Перечня особо охраняемых природных территорий регионального значения Республики Крым» является особо охраняемой природной территорией.

1.2. Памятник природы создан без ограничения срока действия.

1.3. Памятник природы находится в ведении Министерства экологии и природных ресурсов Республики Крым (далее - Минприроды Крыма).

1.4. Управление Памятником природы, оказание рекреационных услуг и услуг по обеспечению функционирования Памятника природы, а также выполнение мероприятий по сохранению биологического разнообразия и поддержанию в естественном состоянии природных комплексов и объектов на территории Памятника природы осуществляется Государственным автономным учреждением Республики Крым «Управление особо охраняемыми природными территориями Республики Крым» (далее - Учреждение).

1.5. Осуществление деятельности на территории Памятника природы, не противоречащей режиму особой охраны территории Памятника природы, установленному настоящим Положением, предварительно согласовывается с Учреждением.

1.6. Общая площадь территории Памятника природы составляет 10 га.

1.7. Оказание Учреждением платных услуг осуществляется в соответствии с действующим законодательством.

2. Границы Памятника природы

2.1. Памятник природы расположен в с. Вулкановка Кировского сельского поселения муниципального образования Ленинский район Республики Крым.

Границы Памятника природы определены в приложении 1 к настоящему Положению.

Сведения о характерных точках границы Памятника природы указаны в приложении 2 к настоящему Положению.

2.2. Границы и особенности режима особой охраны Памятника природы учитываются при подготовке документов территориального планирования, проведении инвентаризации земель.

2.3. Сведения о границах Памятника природы внесены в Единый государственный реестр недвижимости (учетный номер 90.07.2.10).

3. Цель создания и задачи Памятника природы

3.1. Памятник природы создан с целью охраны и сохранения в природном состоянии ценной в научном, эстетическом отношении грязевой сопки и сопочной брекчии, образующей при растрескивании обширные поля многоугольников.

3.2. Основными задачами Памятника природы являются:

охрана и сохранение в природном состоянии самой протяженной карстовой полости в Крымском предгорье;

осуществление разрешенной рекреационной деятельности при соблюдении установленного режима особой охраны;

экологическое просвещение;

осуществление экологического мониторинга;

проведение научных исследований.

4. Режим особой охраны территории Памятника природы

4.1. На территории Памятника природы запрещается любая деятельность, которая может нанести ущерб природным комплексам и объектам растительного и животного мира, и которая противоречит его целям и задачам, в том числе:

1) строительство объектов капитального строительства;

2) размещение объектов некапитального строительства, а также строительство линейных объектов, не связанных с выполнением задач, возложенных на Памятник природы;

3) загрязнение и засорение территории Памятника природы;

4) пускание палов, выжигание растительности;

5) пользование недрами, за исключением использования подземных вод и родникового стока на территории Памятника природы, которые используются для целей питьевого и хозяйственно-бытового водоснабжения, при условии отсутствия негативного влияния на природные комплексы и объекты Памятника природы, при наличии разрешительных документов в соответствии с законодательством Российской Федерации;

6) уничтожение и повреждение форм рельефа и геологических отслоений, сбор образцов горных пород и минералов, остатков ископаемой флоры и фауны

(кроме сбора для научных целей в установленном законодательством порядке);

7) создание объектов размещения отходов производства и потребления, радиоактивных, химических, взрывчатых, токсичных, отравляющих и ядовитых веществ;

8) применение минеральных удобрений, химических средств защиты растений и стимуляторов роста без согласования в установленном законодательством порядке;

9) движение и стоянка всех видов транспортных средств (кроме транспорта Учреждения, экстренных, аварийных и надзорных служб, транспорта для проведения хозяйственных мероприятий, связанных с обеспечением функционирования Памятника природы), за исключением их движения по дорогам общего пользования и стоянки автотранспорта за пределами специально предусмотренных и оборудованных для этих целей мест;

10) организация лагерей, мест отдыха, установка палаток, разведение костров, пользование открытыми источниками огня;

11) уничтожение или повреждение деревьев, травянистой растительности;

12) сенокосение и распашка земель;

13) заготовка и сбор недревесных ресурсов и дикорастущих растений, кроме сбора для научных целей в установленном порядке;

14) уничтожение, добыча и отлов объектов животного мира, за исключением случаев, предусмотренных настоящим Положением;

15) разорение гнезд, нор, сбор яиц и пуха, кроме сбора в научных целях, который проводится в соответствии с требованиями действующего законодательства;

16) обустройство загонов и птичников, прогон, проход и выпас сельскохозяйственных животных;

17) проведение промысловой охоты;

18) нахождение с огнестрельным, пневматическим и охотничьим оружием, за исключением лиц, осуществляющих государственный контроль и надзор, а также лиц, проводящих оперативно-розыскные мероприятия, и случаев, предусмотренных настоящим Положением;

19) нахождение с метательным оружием, капканами и другими орудиями охоты, а также с продукцией добывания объектов животного мира без соответствующих разрешений, предусмотренных действующим законодательством Российской Федерации и Республики Крым;

20) нахождение с собаками охотничьих пород, за исключением используемых при организации мероприятий по охране природных комплексов и объектов, а также при проведении оперативно-розыскных и аварийно-спасательных мероприятий, и случаев, предусмотренных настоящим Положением;

21) нанесение самовольных надписей и знаков;

22) проведение в пределах Памятника природы археологических исследований без согласования в установленном законодательством порядке;

23) проведение мелиоративных и любых других работ, которые могут

привести к изменению гидрологического и гидрохимического режимов;

24) уничтожение или повреждение информационных и охранных знаков, элементов благоустройства.

4.2. На территории Памятника природы в установленном порядке разрешается:

1) осуществление Учреждением рекреационной и эколого-просветительской деятельности при соблюдении режима особой охраны Памятника природы;

2) проведение научных исследований и производственных практик; использование природных ресурсов в научно-исследовательских целях, не разрушающих окружающую среду и не истощающих биологические ресурсы;

3) размещение объектов некапитального строительства, а также строительство линейных объектов, связанных с выполнением задач, возложенных на Памятник природы, проведение капитального ремонта и реконструкции существующих линейных объектов в соответствии с действующим законодательством;

4) осуществление противопожарных мероприятий;

5) восстановительные работы и осуществление мероприятий по предотвращению изменений природных комплексов Памятника природы в результате негативного антропогенного влияния или стихийного бедствия;

6) проведение любительской и спортивной охоты, а также охоты в целях регулирования численности охотничьих ресурсов, осуществления научно-исследовательской деятельности.

7) иная деятельность, не противоречащая целям и задачам Памятника природы.

5. Виды разрешенного использования земельных участков на территории Памятника природы

5.1. Согласно приказу Министерства экономического развития Российской Федерации от 1 сентября 2014 года № 540 «Об утверждении классификатора видов разрешенного использования земельных участков» допускаются следующие виды разрешенного использования земельного участка с кадастровым номером 90:07:140501:341 на территории Памятника природы:

основной вид разрешенного использования:

охрана природных территорий (9.1).

Вспомогательные виды разрешенного использования:

обеспечение научной деятельности (3.9), кроме размещения объектов капитального строительства;

природно-познавательный туризм (5.2), кроме размещения объектов капитального строительства;

историко-культурная деятельность (9.3).

6. Организация охраны территории Памятника природы

6.1. Государственный надзор в области охраны и использования особо охраняемых природных территорий осуществляется Минприроды Крыма при осуществлении регионального государственного экологического надзора в соответствии с законодательством Российской Федерации, Республики Крым в порядке, установленном Советом министров Республики Крым.

6.2. Охрана территории Памятника природы, его природных комплексов и объектов обеспечивается Учреждением.

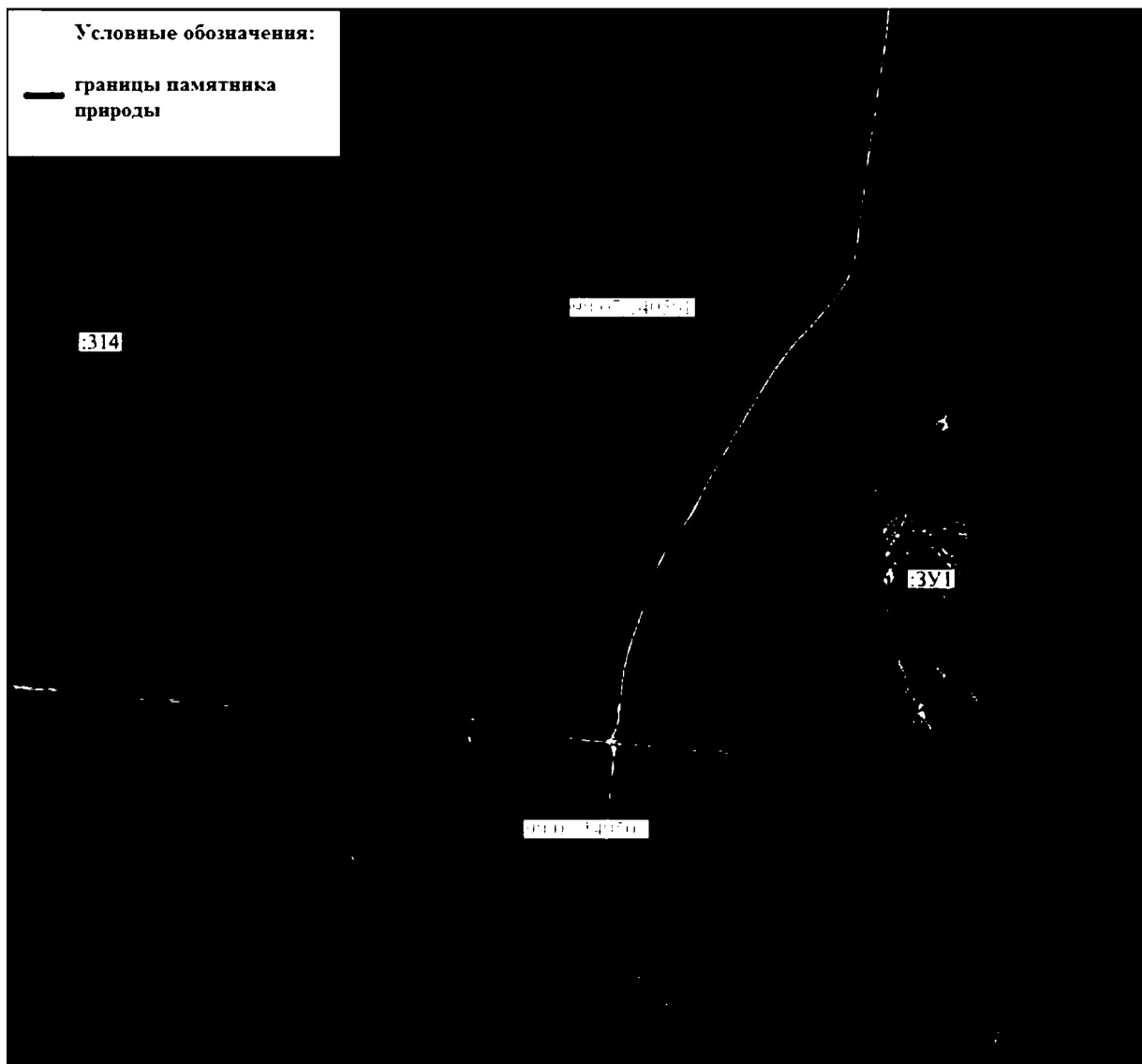
6.3. Ответственность за нарушение режима Памятника природы устанавливается в соответствии с законодательством Российской Федерации и Республики Крым.

6.4. Посетители Памятника природы, а также правообладатели земельных участков, которые расположены в границах Памятника природы, обязаны соблюдать установленный режим особой охраны Памятника природы и несут за его нарушение административную, уголовную и иную установленную законом ответственность.

6.5. Вред, причиненный природным объектам и комплексам в границах Памятника природы, подлежит возмещению в соответствии с утвержденными в установленном порядке таксами и методиками исчисления размера ущерба, а при их отсутствии - по фактическим затратам на их восстановление.

Приложение 1
к Положению
о памятнике природы
регионального значения
Республики Крым
«Сопка «Джау-Тепе»

**Границы памятника природы регионального значения
Республики Крым «Сопка Джау-Тепе»**



Приложение 2
к Положению
о памятнике природы
регионального значения
Республики Крым
«Сопка «Джау-Тепе»

**Сведения о характерных точках границы памятника природы
регионального значения Республики Крым «Сопка «Джау-Тепе»**

Система координат СК-63, система высот - Балтийская, 1977 г.

Номера характерных точек	Координаты характерных точек	
	X	Y
1	4992744.02	5334003.44
2	4992683.52	5334158.13
3	4992504.53	5334172.16
4	4992356.28	5334134.06
5	4992298.37	5334071.25
6	4992349.00	5333959.09
7	4992485.13	5333884.85
8	4992625.93	5333869.44
9	4992699.82	5333915.15
1	4992744.02	5334003.44