



РЕСПУБЛИКА КРЫМ

СОВЕТ МИНИСТРОВ

РАДА МІНІСТРІВ
НАЗИРЛЕР ШУРАСЫ

ПОСТАНОВЛЕНИЕ

от 30 марта 2022 № 185

г. Симферополь


О создании особо охраняемой природной территории регионального значения Республики Крым – дендрологического парка регионального значения Республики Крым «Парк им. М.В. Печенкина»

В соответствии с Федеральным законом от 14 марта 1995 года № 33-ФЗ «Об особо охраняемых природных территориях», Конституцией Республики Крым, Законом Республики Крым от 10 ноября 2014 года № 5-ЗРК/2014 «Об особо охраняемых природных территориях Республики Крым», Законом Республики Крым от 29 мая 2014 года № 5-ЗРК «О системе исполнительных органов государственной власти Республики Крым», постановлением Совета министров Республики Крым от 23 июня 2015 года № 336 «Об утверждении Порядка создания (объявления) особо охраняемых природных территорий регионального значения», в целях поддержания экологического баланса, сохранения и восстановления природных ландшафтов Республики Крым

Совет министров Республики Крым **постановляет:**

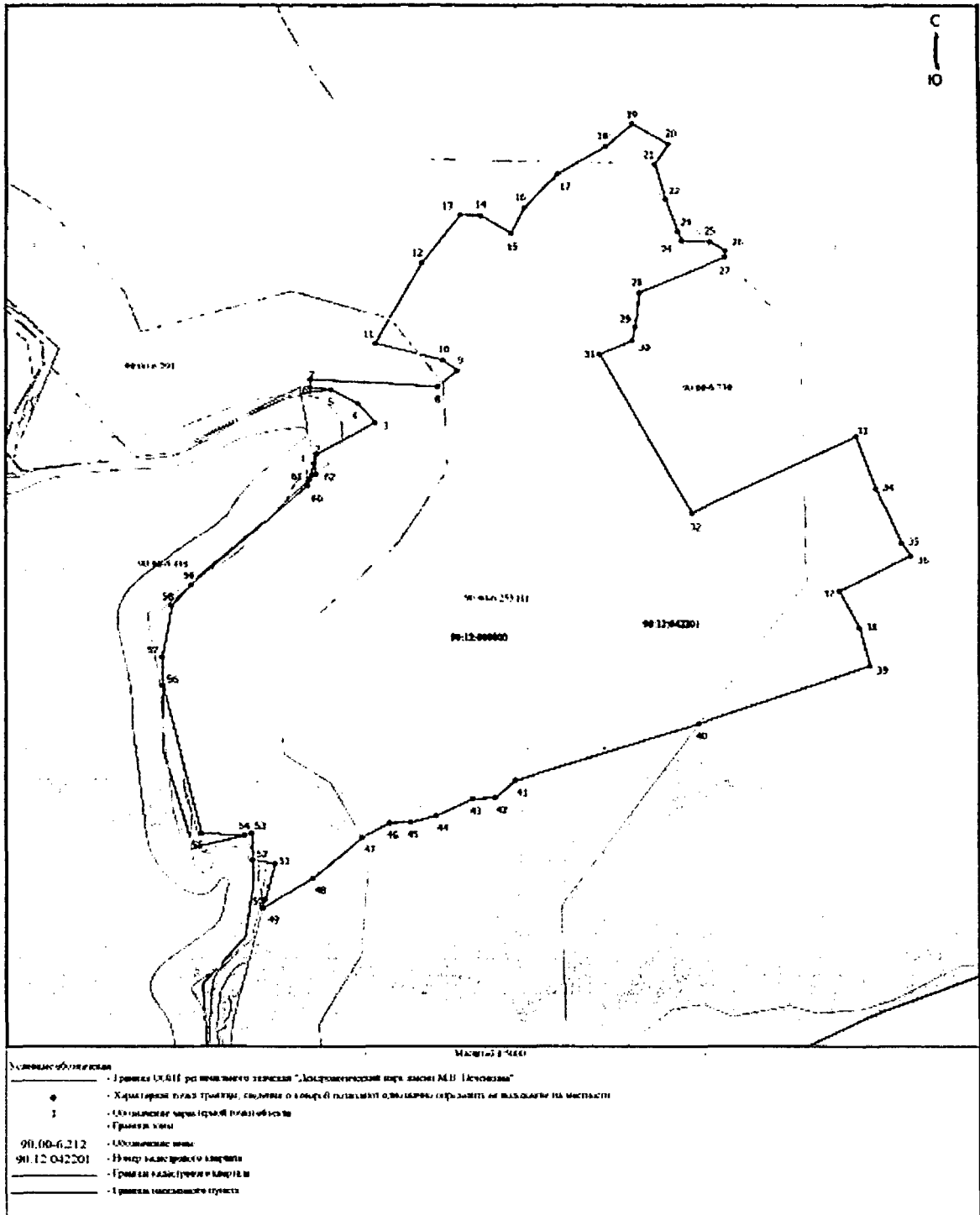
1. Создать особо охраняемую природную территорию регионального значения Республики Крым - дендрологический парк регионального значения Республики Крым «Парк им. М.В. Печенкина».
2. Установить границы особо охраняемой природной территории регионального значения Республики Крым - дендрологического парка регионального значения Республики Крым «Парк им. М.В. Печенкина» согласно приложениям 1 и 2 к настоящему постановлению.
3. Утвердить Положение о дендрологическом парке регионального значения Республики Крым «Парк им. М.В. Печенкина» (приложение 3).

Председатель Совета министров
Республики Крым



Ю. ГОЦАНЮК

**Границы дендрологического парка
 регионального значения Республики Крым
 «Парк им. М.В. Печенкина»**



Приложение 2

к постановлению Совета министров

Республики Крым

от «30» марта 2022 года № 185

**Сведения о характерных точках границ
дендрологического парка регионального значения Республики Крым
«Парк им. М.В. Печенкина»**

Система координат СК-63, система высот - Балтийская, 1977 г.

№ характерных точек границы	Координаты	
	X	Y
1	4968226,74	5194781,51
2	4968240,26	5194785,11
3	4968285,81	5194865,46
4	4968313,73	5194841,94
5	4968334,30	5194804,23
6	4968337,39	5194776,08
7	4968349,38	5194776,48
8	4968338,19	5194951,11
9	4968361,58	5194978,40
10	4968376,85	5194958,66
11	4968401,19	5194865,53
12	4968518,66	5194930,08
13	4968588,52	5194983,00
14	4968587,46	5195010,52
15	4968562,06	5195052,85
16	4968599,10	5195070,84
17	4968647,78	5195116,35
18	4968688,00	5195183,03
19	4968720,81	5195219,01
20	4968691,17	5195268,75
21	4968661,54	5195249,70
22	4968610,74	5195264,52
23	4968564,17	5195281,45
24	4968551,47	5195286,74
25	4968549,36	5195324,84
26	4968536,66	5195346,01
27	4968527,13	5195346,01
28	4968475,27	5195228,53
29	4968425,53	5195223,24
30	4968405,42	5195217,95
31	4968385,35	5195173,70
32	4968154,37	5195300,37
33	4968265,86	5195524,56
34	4968189,54	5195551,73
35	4968110,01	5195586,10
36	4968090,83	5195598,48

№ характерных точек границы	Координаты	
	X	Y
37	4968039,68	5195501,38
38	4967986,13	5195528,95
39	4967931,39	5195543,34
40	4967847,37	5195309,09
41	4967764,17	5195057,94
42	4967739,00	5195029,97
43	4967737,40	5194999,60
44	4967712,22	5194948,85
45	4967703,03	5194914,08
46	4967701,83	5194885,31
47	4967680,47	5194847,16
48	4967621,11	5194778,61
49	4967578,01	5194710,33
50	4967591,02	5194713,66
51	4967642,38	5194726,83
52	4967647,56	5194695,99
53	4967686,33	5194695,50
54	4967683,77	5194685,81
55	4967686,17	5194626,57
56	4967903,22	5194574,05
57	4967944,44	5194574,04
58	4968019,38	5194586,78
59	4968049,79	5194613,39
60	4968194,24	5194772,86
61	4968202,72	5194775,11
62	4968211,39	5194784,39
1	4968226,74	5194781,51

Приложение 3
к постановлению Совета министров
Республики Крым
от «30» марта 2022 года № 185

Положение
о дендрологическом парке регионального значения Республики Крым
«Парк им. М.В. Печенкина»

1. Общие положения

1.1. Дендрологический парк регионального значения Республики Крым «Парк им. М.В. Печенкина» (далее - Дендропарк) является особо охраняемой природной территорией регионального значения Республики Крым.

1.2. Дендропарк создан без ограничения срока действия.

1.3. Дендропарк находится в ведении Министерства экологии и природных ресурсов Республики Крым (далее - Минприроды Крыма).

1.4. Управление Дендропарком, а также выполнение мероприятий по сохранению биологического разнообразия и поддержанию в естественном состоянии природных комплексов и объектов на территории Дендропарка осуществляется Государственным автономным учреждением Республики Крым «Симферопольское лесохозяйственное хозяйство» (далее - Учреждение).

1.5. Осуществление деятельности на территории Дендропарка, не противоречащей режиму особой охраны территории Дендропарка, установленному настоящим Положением, предварительно согласовывается с Учреждением.

1.6. Дендропарк образован без изъятия земельных участков у их правообладателей.

Ограничение прав правообладателей земельных участков в целях соблюдения режима Дендропарка устанавливается в соответствии с федеральным законодательством.

1.7. Общая площадь Дендропарка составляет 55,54 га.

1.8. Дендропарк относится к объектам общенационального достояния. Проход для посетителей Дендропарка является свободным (за исключением случаев, установленных в соответствии с действующим законодательством).

2. Границы Дендропарка

2.1. Дендропарк расположен на территории Симферопольского района Республики Крым в 1,4 км к северо-западу от с. Ферсманово, на восточном берегу Симферопольского водохранилища в кварталах 54, 55, 56, 62, 63, 67 Лесопаркового участкового лесничества Симферопольского лесничества Республики Крым

2.2. Границы Дендропарка представлены в приложении 1 к настоящему Положению.

2.3. Сведения о характерных точках границ Дендропарка представлены в приложении 2 к настоящему Положению.

2.4. Границы и особенности режима особой охраны Дендропарка учитываются при разработке лесохозяйственных регламентов и проектов освоения лесов, подготовке документов территориального планирования, проведении инвентаризации земель.

3. Цели создания и задачи Дендропарка

3.1. Дендропарк создан с целью охраны и сохранения в естественном состоянии уникальных объектов природного и искусственного происхождения, формирования специальных коллекций растений, включающих особо редкие растения, в том числе занесенные в Красную книгу Российской Федерации и в Красную книгу Республики Крым.

3.2. Основными задачами Дендропарка являются:

- сохранение в искусственных условиях коллекции живых растений (особенно редких, редких для предгорной зоны Республики Крым и исчезающих, используемых в лесомелиоративных целях, а также занесенных в Красную книгу Российской Федерации и Красную книгу Республики Крым) и других ботанических объектов, имеющих научное, учебное, экономическое, культурное и ландшафтно-эстетическое значение;

- проведение научно-исследовательских работ;

- проведение научно-педагогической и эколого-просветительской работы в области ботаники и охраны природы, растениеводства и селекции, декоративного садоводства и ландшафтной архитектуры;

- сохранение и мониторинг состояния природной среды, природных ландшафтов, а также историко-культурных объектов с природной составляющей;

- создание, сохранение и увеличение коллекции живых растений;

- сохранение естественных сообществ с представителями видов растений, занесенных в Красную книгу Российской Федерации и Красную книгу Республики Крым;

- исследования взаимодействия аборигенной флоры и интродуцентов;

- использование территории в эстетических, воспитательных, научных, природоохранных, рекреационных и оздоровительных целях;

- сохранение животных и их мест обитания, включая виды животных, включенных в Красную книгу Российской Федерации и Красную книгу Республики Крым;

- развитие научного, информационного и культурного сотрудничества с дендрологическими парками и ботаническими садами России и зарубежных стран, иными организациями, предприятиями и учреждениями в соответствии с целями и задачами дендрологических парков.

4. Режим особой охраны территории Дендропарка

На территории Дендропарка запрещается любая деятельность, не связанная с выполнением возложенных на него задач и угрожающая его

сохранению, а именно:

- 1) строительство объектов капитального строительства;
- 2) размещение объектов некапитального строительства, линейных объектов, не связанных с выполнением задач, возложенных на Дендропарк;
- 3) нарушение форм рельефа, сброс неочищенных сточных вод, засорение и загрязнение территории Дендропарка;
- 4) пользование недрами, за исключением использования подземных вод и родникового стока на территории Дендропарка, в случае отсутствия негативного влияния на природные комплексы и объекты Дендропарка при наличии разрешительных документов в соответствии с законодательством Российской Федерации;
- 5) уничтожение или повреждение деревьев, кустарников, травянистой растительности;
- 6) сенокосение и распашка земель (за исключением проведения мер противопожарного обустройства лесов и воспроизводства лесов);
- 7) создание объектов размещения отходов производства и потребления, радиоактивных, химических, взрывчатых, токсичных, отравляющих и ядовитых веществ;
- 8) разрушение жилищ объектов животного мира, их отлов и нарушение условий обитания и распространения (кроме опасных для жизни людей вредителей);
- 9) движение и стоянка транспортных средств (кроме транспорта Учреждения, экстренных, аварийных и надзорных служб, транспорта для проведения хозяйственных мероприятий, связанных с обеспечением функционирования Дендропарка);
- 10) нанесение на любые объекты, расположенные на территории Дендропарка, самовольных надписей и знаков;
- 11) разведение костров, самовольная установка мангалов, приготовление на них пищи, сжигание сухой растительности или ее остатков, а также сжигание или захоронение древесины и других материалов;
- 12) организация лагерей, мест отдыха, установка палаток, разведение костров, пользование открытыми источниками огня, за пределами мест, установленных Учреждением, специально отведенных и оборудованных для этих целей;
- 13) уничтожение или повреждение информационных знаков, изгородей, искусственных сооружений, дорожек, рекреационных объектов и садово-парковых форм;
- 14) свободный выгул животных, обустройство загонов и птичников, прогон, проход и выпас сельскохозяйственных животных;
- 15) сжигание растительности, листового опада, осуществление весенних палов;
- 16) самовольная посадка деревьев и кустарников, а также другие самовольные действия физических и юридических лиц, не имеющих отношения к созданию и функционированию особо охраняемой природной территории, направленные на обустройство Дендропарка;
- 17) проведение мелиоративных и любых других работ, которые могут привести к изменению гидрологического и гидрохимического режима, за

исключением случаев, предусмотренных настоящим Положением;

18) осуществление заготовки и сбора недревесных лесных ресурсов, дикорастущих плодов, ягод, орехов, грибов, других пригодных для употребления в пищу лесных ресурсов, лекарственных растений, лесной подстилки, древесных соков, технического сырья, второстепенных лесных материалов (пней, луба, коры, почек, хвои и др.);

19) уничтожение или существенные изменения видового состава растительного покрова, в том числе распашка, залесение, залужение участков;

20) другие виды работ, которые могут привести к нарушению природных связей и хода природных процессов, потере научной, эстетической ценности Дендропарка;

21) проведение промысловой, спортивной и любительской охоты;

22) нахождение с огнестрельным, пневматическим и охотничьим оружием, за исключением лиц, осуществляющих государственный контроль (надзор), а также лиц, проводящих оперативно-розыскные мероприятия.

4.2. В целях повышения природоохранных, историко-культурных, рекреационных и других ценных характеристик Дендропарка, обеспечения надлежащего состояния его территории, создания условий для организации отдыха населения на территории Дендропарка разрешается:

1) проведение работ, связанных с обеспечением функционирования Дендропарка, в частности снос и посадка зелёных насаждений, обрезка и уход за ними, формирование тропиной сети по типу терренкура для обеспечения беспрепятственного передвижения по территории Дендропарка, создание соответствующей инфраструктуры, в том числе при необходимости - системы полива и других мелиоративных мероприятий, а также выполнение уборки аварийных деревьев, а также уборки неликвидной древесины в установленном законом порядке;

2) проведение выставок, научных и образовательных, культурно-массовых мероприятий по согласованию с Учреждением;

3) размещение объектов некапитального строительства, проведение капитального ремонта существующих объектов капитального строительства, капитального ремонта и реконструкции существующих линейных объектов, а также строительство линейных объектов в соответствии с действующим законодательством, связанных с выполнением задач, возложенных на Дендропарк и не влекущих за собой снижение экологической ценности данной территории;

4) использование природных ресурсов в научно-исследовательских целях, не разрушающих окружающую среду и не истощающих биологические ресурсы, в т.ч. проведение научных экскурсий и учебных практик;

5) осуществление противопожарных мероприятий, санитарных и лесоустроительных мероприятий, которые не нарушают режима территории и способствуют выполнению задач, возложенных на Дендропарк;

6) проведение в пределах Дендропарка археологических полевых работ и работ по сохранению объектов культурного наследия в порядке, установленном законодательством Российской Федерации;

- 7) ликвидация последствий и предупреждение возникновения чрезвычайных ситуаций техногенного (антропогенного) характера;
- 8) оказание Учреждением платных услуг в соответствии с действующим законодательством;
- 9) иная деятельность, не противоречащая целям и задачам Дендропарка.

5. Организация охраны территории Дендропарка

5.1. Региональный государственный контроль (надзор) в области охраны и использования особо охраняемых природных территорий Республики Крым осуществляется Минприроды Крыма в соответствии с законодательством Российской Федерации и Республики Крым.

5.2. Охрана территории Дендропарка, его природных комплексов и объектов обеспечивается Учреждением.

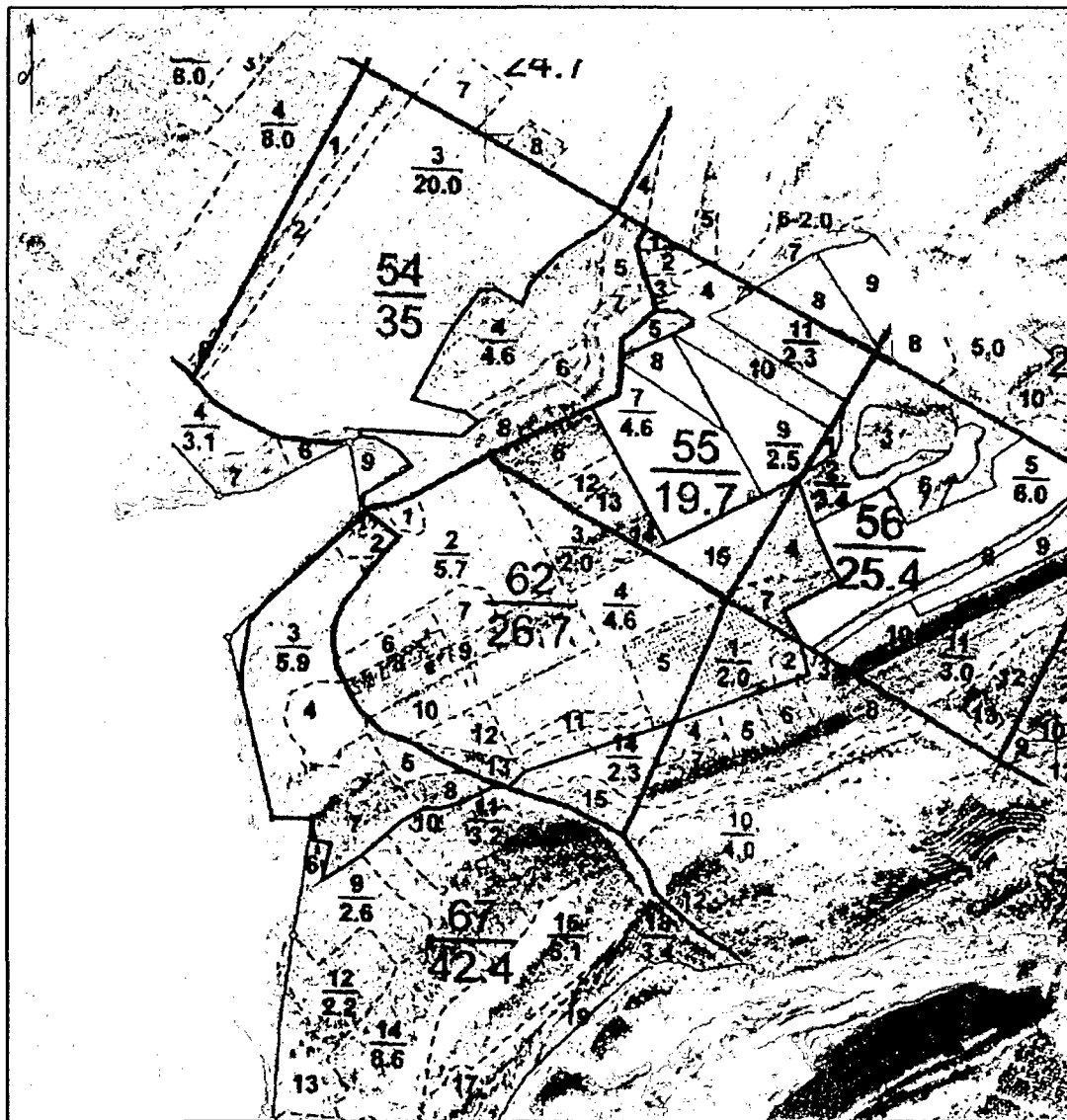
5.3. Ответственность за нарушение режима Дендропарка устанавливается в соответствии с законодательством Российской Федерации и Республики Крым.

5.4. Посетители и правообладатели земельных участков, расположенных в границах Дендропарка, обязаны соблюдать установленный режим особой охраны Дендропарка и несут за его нарушение административную, уголовную и иную установленную законом ответственность.

5.5. Вред, причиненный природным объектам и комплексам в границах Дендропарка, подлежит возмещению в соответствии с утвержденными в установленном порядке таксами и методиками исчисления размера ущерба, а при их отсутствии - по фактическим затратам на их восстановление.

Приложение 1
к Положению о дендрологическом
парке регионального значения
Республики Крым
«Парк им. М.В. Печенкина»

**Границы дендрологического парка регионального значения
Республики Крым «Парк им. М.В. Печенкина»**



Условные обозначения:

- - Граница ООПТ регионального значения Республики Крым
«Дендрологический парк им. М.В. Печенкина»

Приложение 2
к Положению о дендрологическом
парке регионального значения
Республики Крым
«Парк им. М.В. Печенкина»

**Сведения о характерных точках границ дендрологического парка
регионального значения Республики Крым
«Парк им. М.В. Печенкина»**

Система координат СК-63, система высот - Балтийская, 1977 г.

№ характерных точек границы	Координаты	
	X	Y
1	4968226,74	5194781,51
2	4968240,26	5194785,11
3	4968285,81	5194865,46
4	4968313,73	5194841,94
5	4968334,30	5194804,23
6	4968337,39	5194776,08
7	4968349,38	5194776,48
8	4968338,19	5194951,11
9	4968361,58	5194978,40
10	4968376,85	5194958,66
11	4968401,19	5194865,53
12	4968518,66	5194930,08
13	4968588,52	5194983,00
14	4968587,46	5195010,52
15	4968562,06	5195052,85
16	4968599,10	5195070,84
17	4968647,78	5195116,35
18	4968688,00	5195183,03
19	4968720,81	5195219,01
20	4968691,17	5195268,75
21	4968661,54	5195249,70
22	4968610,74	5195264,52
23	4968564,17	5195281,45
24	4968551,47	5195286,74
25	4968549,36	5195324,84
26	4968536,66	5195346,01
27	4968527,13	5195346,01
28	4968475,27	5195228,53
29	4968425,53	5195223,24
30	4968405,42	5195217,95
31	4968385,35	5195173,70
32	4968154,37	5195300,37
33	4968265,86	5195524,56
34	4968189,54	5195551,73
35	4968110,01	5195586,10
36	4968090,83	5195598,48
37	4968039,68	5195501,38

№ характерных точек границы	Координаты	
	X	Y
38	4967986,13	5195528,95
39	4967931,39	5195543,34
40	4967847,37	5195309,09
41	4967764,17	5195057,94
42	4967739,00	5195029,97
43	4967737,40	5194999,60
44	4967712,22	5194948,85
45	4967703,03	5194914,08
46	4967701,83	5194885,31
47	4967680,47	5194847,16
48	4967621,11	5194778,61
49	4967578,01	5194710,33
50	4967591,02	5194713,66
51	4967642,38	5194726,83
52	4967647,56	5194695,99
53	4967686,33	5194695,50
54	4967683,77	5194685,81
55	4967686,17	5194626,57
56	4967903,22	5194574,05
57	4967944,44	5194574,04
58	4968019,38	5194586,78
59	4968049,79	5194613,39
60	4968194,24	5194772,86
61	4968202,72	5194775,11
62	4968211,39	5194784,39
1	4968226,74	5194781,51