



РЕСПУБЛИКА КРЫМ
МИНИСТЕРСТВО КУЛЬТУРЫ

ПРИКАЗ

от 28.06 2021 года

№ 151-ДКМ

г. Симферополь

*Об утверждении границ территории, режимов
использования земель в границах территории
объекта культурного наследия федерального значения
«Введенская церковь, VIII-IX века, XIX век»,
расположенного по адресу: Республика Крым,
г. Феодосия, ул. Красноармейская, д. 11*

В соответствии со статьей 3.1 Федерального закона от 25.06.2002 № 73-ФЗ «Об объектах культурного наследия (памятниках истории и культуры) народов Российской Федерации», «Проектом границ территории объекта культурного наследия федерального значения «Введенская церковь, VIII-IX века, XIX век», расположенного по адресу: Республика Крым, г. Феодосия, ул. Красноармейская, д. 11», разработанным ИП Москвин Л.Л.,

ПРИКАЗЫВАЮ:

1. Утвердить прилагаемые:

1.1 Границы территории объекта культурного наследия федерального значения «Введенская церковь, VIII-IX века, XIX век», расположенного по адресу: Республика Крым, г. Феодосия, ул. Красноармейская, д.11 (приложение 1).

1.2 Режимы использования земель в границах территории объекта культурного наследия федерального значения «Введенская церковь, VIII-IX века, XIX век», расположенного по адресу: Республика Крым, г. Феодосия, ул. Красноармейская, д.11 (приложение 2).

2. Департаменту государственной охраны культурного наследия Министерства культуры Республики Крым (Ростенко А.О.) обеспечить:

- размещение информации, утвержденной пунктом 1 настоящего приказа, в федеральной государственной информационной системе территориального планирования;


- направление информации в орган кадастрового учета для внесения сведений в Единый государственный реестр недвижимости;

- размещение настоящего приказа в информационно-телекоммуникационной сети «Интернет» и направление его копии в администрацию города Феодосии Республики Крым для размещения в информационной системе обеспечения градостроительной деятельности.

3. Настоящий приказ вступает в силу с момента его опубликования на официальном сайте Министерства культуры Республики Крым в государственной информационной системе Республики Крым «Портал Правительства Республики Крым» в информационно-телекоммуникационной сети «Интернет».

4. Контроль за исполнением настоящего приказа возложить на заместителя министра - начальника департамента государственной охраны культурного наследия Министерства культуры Республики Крым Ростенко А.О.

Министр



В.В. Новосельская

Согласовано:

Заместитель министра –
начальник департамента
государственной охраны
культурного наследия



Заместитель начальника департамента

Начальник управления


Заведующий отделом

Заведующий отделом


Ведущий специалист




А.О. Ростенко




А.В. Жаворонков




Е.С. Минкина



М.И. Быкова



Л.В. Сафонова



П.М. Креков

Приложение 1
к приказу Министерства культуры
Республики Крым
от «28» 05 2021 № 151-ОК/М

Границы

территории объекта культурного наследия федерального значения «Введенская церковь, VIII-IX века, XIX век», расположенного по адресу: Республика Крым, г. Феодосия, ул. Красноармейская, д.11

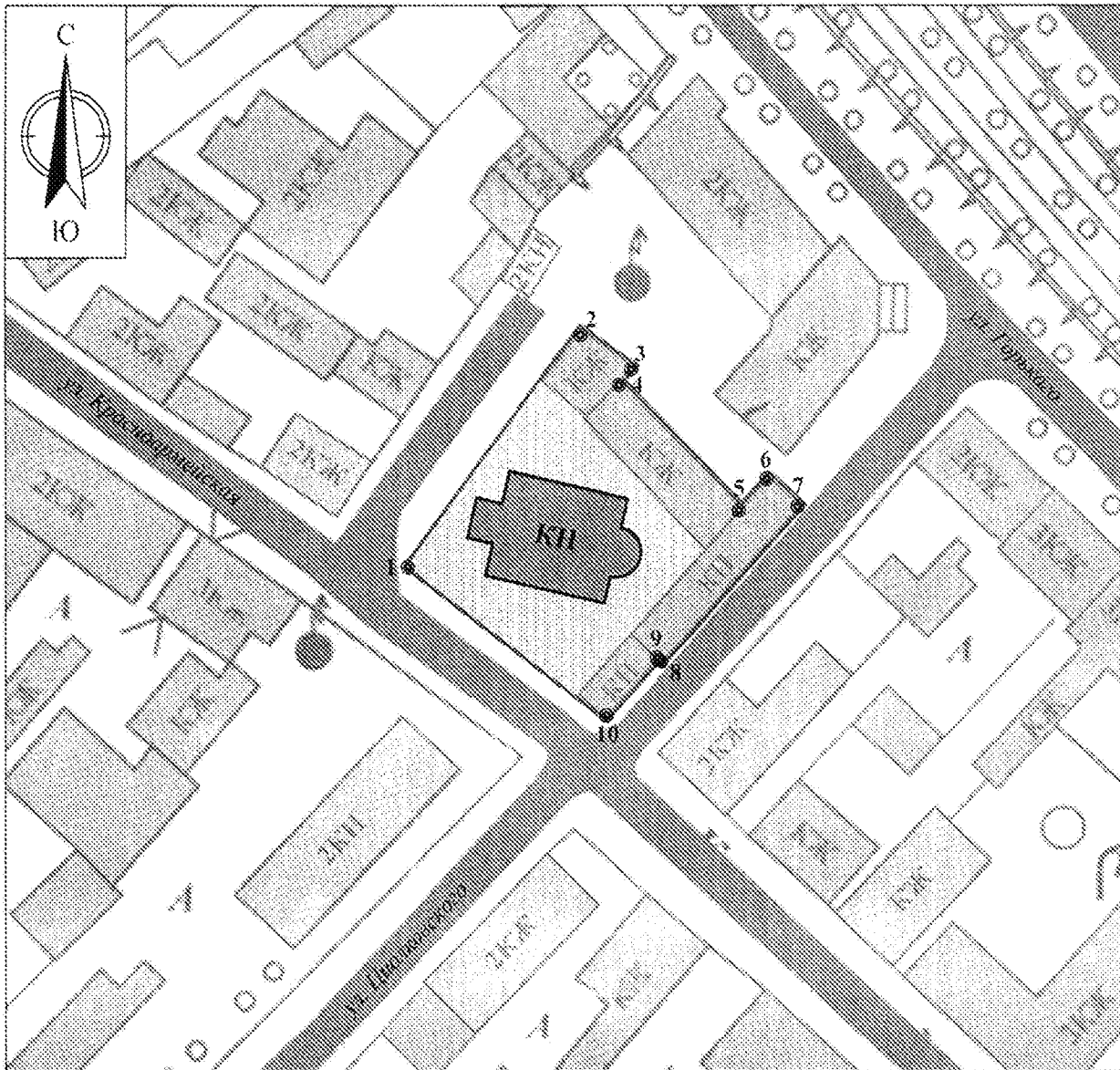
Текстовое описание границ территории

1-2 – от точки 1, расположенной на внешнем западном углу каменного ограждения церкви, в северо-восточном направлении вдоль ограждения до точки 2, расположенной на северном углу одноэтажного здания;
2-7 – от точки 2 в юго-восточном направлении по внешнему контуру здания с поворотами в точках 3...6 до точки 7, расположенной на восточном углу здания по ул. Циолковского, 4;
7-10-1 – от точки 7 в юго-западном направлении по внешнему контуру цоколя здания по ул. Циолковского, 4 с поворотами в точках 8...10 до первоначальной точки 1.




Перечень координат характерных поворотных точек границ территории

Имя точки	X, м	Y, м	S, м
1	4978581.16	5291218.13	
			44.45
2	4978616.93	5291244.51	
			10.16
3	4978611.01	5291252.77	
			1.52
4	4978609.80	5291251.86	
			29.36
5	4978587.44	5291270.89	
			11.20
6	4978595.85	5291278.29	
			8.62
7	4978590.19	5291284.80	
			33.04
8	4978565.55	5291262.79	
			0.83
9	4978566.10	5291262.17	
			12.64
10	4978556.48	5291253.97	
			43.52
1	4978581.16	5291218.13	

Схема грани территории



Условные обозначения

-  объект культурного наследия федерального значения "Введенская церковь"
-  территория объекта культурного наследия
-  местооположение в номер поворотной точки

50 м

Приложение 2

к приказу Министерства культуры
Республики Крымот «28» 05 2021 № 151-044

Режимы

использования земель в границах территории объекта культурного наследия федерального значения «Введенская церковь, VIII-IX века, XIX век», расположенного по адресу: Республика Крым, г. Феодосия, ул. Красноармейская, д.11

В границах территории запрещается:

- снос объекта культурного наследия и его элементов;
- строительство новых и увеличение объемно-пространственных характеристик существующих сооружений;
- размещение некапитальных сооружений;
- прокладка инженерных коммуникаций надземным или наземным способом;
- прокладка инженерных коммуникаций подземным способом, не связанных с обеспечением функционирования объекта культурного наследия;
- проведение земляных, строительных и иных работ, не связанных с сохранением объекта культурного наследия или его отдельных элементов;
- размещение информационных надписей и обозначений, не связанных с сохранением, использованием и популяризацией объекта культурного наследия.

В границах территории разрешается:

- проведение работ, направленных на сохранение объекта культурного наследия;
- восстановление исторического ограждения со стороны внутриквартального проезда и ул. Красноармейской по архивным материалам;
- ремонт, реконструкция существующих каменных нежилых сооружений без увеличения объемно-пространственных характеристик;
- ремонт и замена существующих инженерных сетей и коммуникаций по проектам, имеющим в составе раздел «Меры по обеспечению сохранности объектов культурного наследия», согласованным с Органом охраны объектов культурного наследия;
- проведение работ по благоустройству территории на основании проектов, согласованных с Органом охраны культурного наследия;
- ведение хозяйственной деятельности, не противоречащей требованиям обеспечения сохранности объекта культурного наследия и позволяющей обеспечить функционирование объекта культурного наследия в современных условиях;
- проведение иных мероприятий, необходимых для обеспечения сохранности объекта культурного наследия в его историческом и ландшафтном окружении.