



РЕСПУБЛИКА КРЫМ
МИНИСТЕРСТВО КУЛЬТУРЫ

ПРИКАЗ

от 28.05. 2021 года

№ 145-ОКН

г. Симферополь

Об утверждении границ зон охраны, режимов использования земель и требований к градостроительным регламентам в границах зон охраны объекта культурного наследия регионального значения «Здание городской управы и одной из первых в Крыму общественной библиотеки, конец XIX века», расположенного по адресу: Республика Крым, г. Симферополь, пр-кт. Кирова, 37 литер «А»

В соответствии со статьей 34 Федерального закона от 25.06.2002 № 73-ФЗ «Об объектах культурного наследия (памятниках истории и культуры) народов Российской Федерации», пунктом 15 Положения о зонах охраны объектов культурного наследия (памятников истории и культуры) народов Российской Федерации, утвержденного постановлением Правительства Российской Федерации от 12.09.2015 № 972 «Об утверждении Положения о зонах охраны объектов культурного наследия (памятников истории и культуры) народов Российской Федерации и о признании утратившими силу отдельных положений нормативных правовых актов Правительства Российской Федерации», «Проектом зон охраны объекта культурного наследия регионального значения «Здание городской управы и одной из первых в Крыму общественной библиотеки, конец XIX века», расположенного по адресу: Республика Крым, г. Симферополь, пр-кт. Кирова, 37 литер «А», разработанным ИП Кучинская Т.О.,

ПРИКАЗЫВАЮ:

1. Утвердить прилагаемые:

1.1 Границы зон охраны объекта культурного наследия регионального значения «Здание городской управы и одной из первых в Крыму общественной библиотеки, конец XIX века», расположенного по адресу: Республика Крым, г. Симферополь, пр-кт. Кирова, 37 литер «А» (приложение 1).

1.2 Режимы использования земель и требования к градостроительным регламентам в границах зон охраны объекта культурного наследия регионального значения «Здание городской управы и одной из первых в Крыму общественной библиотеки, конец XIX века», расположенного по

адресу: Республика Крым, г. Симферополь, пр-кт. Кирова, 37 литер «А» (приложение 2).


2. Департаменту государственной охраны культурного наследия Министерства культуры Республики Крым (Ростенко А.О.) обеспечить:

- размещение информации, утвержденной пунктом 1 настоящего приказа в федеральной государственной информационной системе территориального планирования;
- направление информации в орган кадастрового учета для внесения сведений в Единый государственный реестр недвижимости;
- размещение информации, утвержденной пунктом 1 настоящего приказа, в едином государственном реестре объектов культурного наследия (памятников истории и культуры) народов Российской Федерации;
- размещение настоящего приказа в информационно-телекоммуникационной сети «Интернет» и направление его копии в администрацию г. Симферополя Республики Крым для размещения в информационной системе обеспечения градостроительной деятельности.

3. Настоящий приказ вступает в силу с момента его опубликования на официальном сайте Министерства культуры Республики Крым в государственной информационной системе Республики Крым «Портал Правительства Республики Крым» в информационно-телекоммуникационной сети «Интернет».

4. Контроль за исполнением настоящего приказа возложить на заместителя министра - начальника департамента государственной охраны культурного наследия Министерства культуры Республики Крым Ростенко А.О.

Министр



В.В. Новосельская

Согласовано:

заместитель министра —
начальник департамента
государственной охраны
культурного наследия


Заместитель начальника департамента

Начальник управления

Заведующий отделом

Заведующий отделом

Ведущий специалист



А.О. Ростенко

А.В. Жаворонков

Е.С. Минкина

М.И. Быкова

Л.В. Сафонова

П.М. Креков

Приложение 1
к приказу Министерства культуры
Республики Крым
от «28» 05 2021 № 145-ОКН

Границы

зон охраны объекта культурного наследия регионального «Здание городской управы и одной из первых в Крыму общественной библиотеки, конец XIX века», расположенного по адресу: Республика Крым, г. Симферополь, пр-кт. Кирова, 37 литер «А»

Охранная зона

Текстовое описание границ охранной зоны объекта культурного наследия:

- от точки 1 (западный угол здания ОКН) на юго-восток по юго-западному фасаду здания ОКН до точки 9 на подпорной стене;
- от точки 9 на северо-восток по юго-восточному фасаду поздней пристройки (литера «Б») до точки 8 на фасаде соседнего здания;
- от точки 8 на юго-восток по фасаду соседнего здания до точки 14 на подпорной стене;
- от точки 14 на юго-запад по подпорной стене до точки 12 (точки 14-13-12);
от точки 12 по подпорной стене на северо-запад до проезжей части проспекта Кирова до точки 10 (точки 12-11-10);
- от точки 10 на северо-восток по бордюру проезжей части проспекта Кирова до точки 15;
- от точки 15 через тротуар на юго-восток до угла здания ОКН до точки 2;
- от точки 2 на юго-запад по северо-западному фасаду здания ОКН в исходную точку 1.

Перечень координат поворотных (характерных) границ охранной зоны

Номер точки	Расстояние, м.	Координата X	Координата Y
10	29.6	4971557.68	5189861.48
15	3.91	4971584.87	5189873.17
2	23.72	4971582.91	5189876.55
1	39.8	4971560.98	5189867.52
9	12.09	4971546.50	5189904.57
8	2.51	4971557.24	5189910.13
7	0.98	4971556.08	5189912.36
14	15.35	4971555.22	5189911.90
13	41.86	4971541.90	5189904.27
12	3.75	4971556.34	5189864.98
10	29.6	4971557.68	5189861.48

Зона регулирования застройки и хозяйственной деятельности

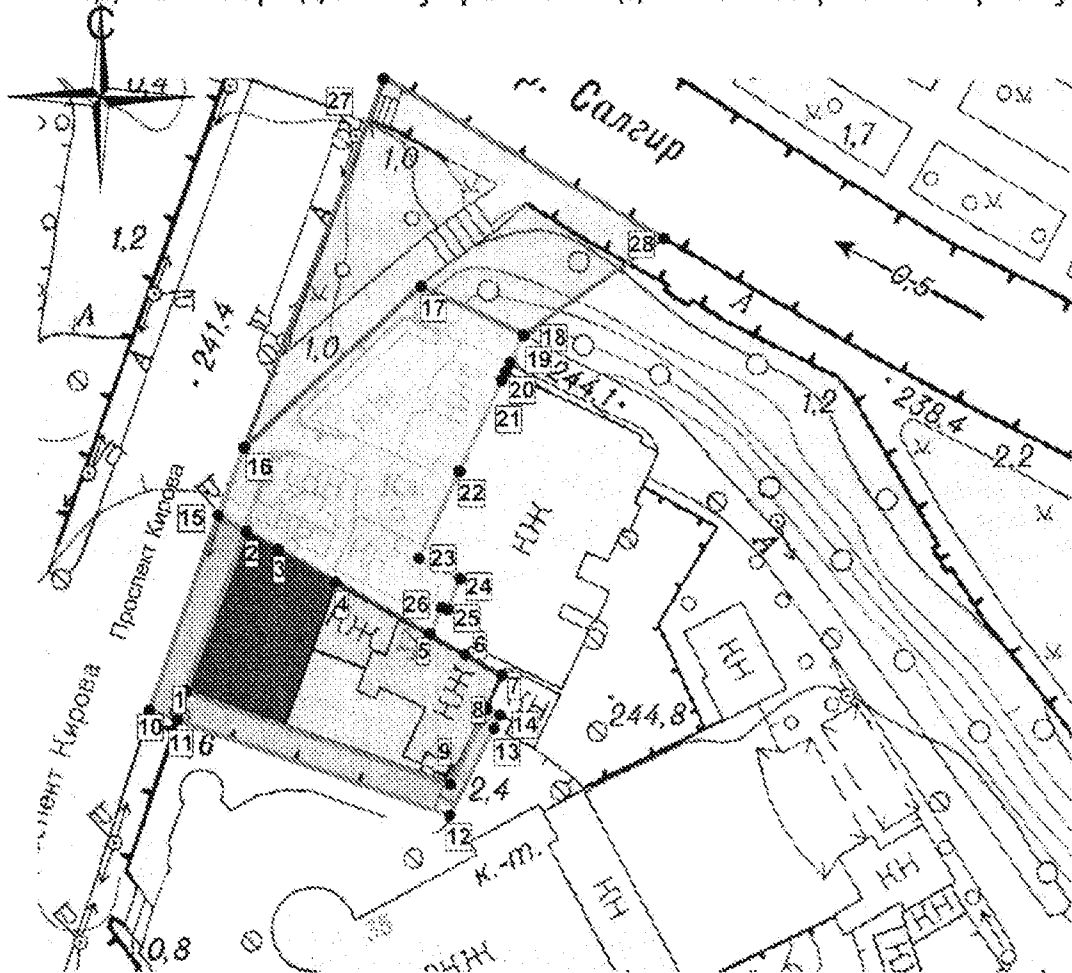
Описание границ зоны регулирования застройки и хозяйственной деятельности (ЗРЗ)

- от точки 15 (точка границы охранной зоны ОКН) на северо-восток до начала проезда до точки 16;
- от точки 16 по границе внутриквартального проезда на северо-восток до точки 17;
- от точки 17 по границе проезда на юго-восток до точки 18;
- от точки 18 через проезд и далее по фасаду здания кафе «Потемкин» на юго-запад до точки 23 (точки 18-19-20-21-22-23);
- от точки 23 по фасаду здания кафе «Потемкин» на юго-восток до точки 24;
- от точки 24 на юго-запад по фасаду здания кафе «Потемкин» до точки 5 - на фасаде здания по ул. Кирова, 37, литера «Б» (точки 24-25-26-5);
- от точки 5 на северо-запад по северо-восточному фасаду здания ОКН в исходную точку 15.


Зона регулирования застройки и хозяйственной деятельности (ЗРЗ)


Номер точки	Расстояние, м	Координата X	Координата Y
15	11	4971584.87	5189873.17
16	33.14	4971595.26	5189876.79
17	16.55	4971616.88	5189901.90
18	4.1	4971610.03	5189916.97
19	1.15	4971606.51	5189914.86
20	0.59	4971605.42	5189914.50
21	16.6	4971604.90	5189914.23
22	12.07	4971590.21	5189906.51
23	7.49	4971579.52	5189900.90
24	3.74	4971576.04	5189907.53
25	0.24	4971572.73	5189905.78
26	5.88	4971572.84	5189905.57
5	17.17	4971567.64	5189902.83
4	6.83	4971576.37	5189888.05
3	6.4	4971579.73	5189882.10
2	3.91	4971582.91	5189876.55
15		4971584.87	5189873.17


СХЕМА ЗОН ОХРАНЫ ОБЪЕКТА КУЛЬТУРНОГО НАСЛЕДИЯ:
"Здание городской управы и одной из первых в Крыму
общественной библиотеки"





УСЛОВНЫЕ ОБОЗНАЧЕНИЯ

- 

Объект культурного наследия регионального значения "Здание городской управы и одной из первых в Крыму общественной библиотеки", конец XIX века.
Республика Крым, г. Симферополь пр-кт Кирова, 37, литер "А".
- 

Территория ОЧН "Здание городской управы и одной из первых в Крыму общественной библиотеки", конец XIX века.
- 

Охранная зона ОЧН "Здание городской управы и одной из первых в Крыму общественной библиотеки", конец XIX века.
- 

Зона регулирования застройки и хозяйственной деятельности ОЧН "Здание городской управы и одной из первых в Крыму общественной библиотеки", конец XIX века.
- 

Зона охраняемого природного ландшафта ОЧН "Здание городской управы и одной из первых в Крыму общественной библиотеки", конец XIX века.

Приложение 2
к приказу Министерства культуры
Республики Крым
от «28» 05 2021 № 145-ОКМ

Режимы

использования земель и требования к градостроительным регламентам в границах зон охраны объекта культурного наследия регионального значения «Здание городской управы и одной из первых в Крыму общественной библиотеки, конец XIX века», расположенного по адресу: Республика Крым, г. Симферополь, пр-кт. Кирова, 37 литер «А»

Охранная зона

В границе охранной зоны **запрещается:**

- снос объекта культурного наследия;
- проектирование и проведение строительных работ, за исключением применения специальных мер, направленных на сохранение и регенерацию историко-градостроительной среды объекта культурного наследия;
- осуществление хозяйственной деятельности, причиняющей вред объекту культурного наследия, в том числе ведущей к нарушению гидрологического режима территории, создающей динамическое воздействие на грунты;
- прокладка инженерных коммуникаций (теплотрасс, газопроводов, электрокабелей, линий телефонной связи и др.) наземным и надземным способом и на фасадах здания;
- размещение на зданиях и территории охранной зоны рекламных щитов, баннеров, вывесок, элементов освещения, препятствующих визуальному восприятию объектов культурного наследия;
- возведение сплошных (глухих) ограждений.

В границе охранной зоны **разрешается:**

- проведение работ по реставрации и сохранению объекта культурного наследия с условием сохранения характеристик, составляющих предмет охраны;
- проведение работ по инженерной защите территории;
- возведение временных строений и сооружений для проведения ремонтно-реставрационных работ;
- возведение временных строений и сооружений, необходимых для проведения работ по обеспечению пожарной безопасности, защиты от динамических и сейсмических воздействий, не препятствующих визуальному восприятию объекта культурного наследия;
- размещение элементов наружного освещения и подсветки зданий, не препятствующих визуальному восприятию объекта культурного наследия;
- размещение информационных стендов, необходимых для функционирования данного объекта культурного наследия;
- размещение элементов озеленения, не препятствующих визуальному восприятию объекта культурного наследия;
- проведение работ по благоустройству территории, ремонту покрытия дорог, проездов, тротуаров, размещение малых архитектурных форм;

- размещение объектов инженерной инфраструктуры, необходимых для обслуживания объекта культурного наследия, не препятствующих его визуальному восприятию;
- ограниченное движение транспорта по территории, необходимое для обслуживания объекта культурного наследия и прилегающей к охранной зоне территории и застройки;
- проведение мероприятий, необходимых для обеспечения сохранности объекта культурного наследия в его историческом и ландшафтном окружении, не препятствующих его визуальному восприятию;
- проведение научных исследований, в том числе археологических;
- прокладка новых, ремонт и реконструкция существующих подземных инженерных сетей и коммуникаций, относящихся к функционированию данного объекта культурного наследия;
- прокладка новых, ремонт и реконструкция существующих подземных инженерных сетей и коммуникаций, относящихся к функционированию существующих зданий и сооружений, расположенных на прилегающей к охранной зоне территории;
- прокладка новых подземных сетей и коммуникаций, относящихся к функционированию существующих зданий и сооружений, расположенных в охранной зоне;
- ремонт и реконструкция существующих объектов капитального строительства и хозяйственных построек в целях реновации сложившейся застройки.

Режим использования земель и земельных участков и требования к градостроительным регламентам в границах зоны регулирования застройки и хозяйственной деятельности (ЗРЗ)

В границах ЗРЗ запрещается:

- возведение объектов, препятствующих обеспечению визуального восприятия объекта культурного наследия в его историко-градостроительной и природной среде;
- применение при новом строительстве диссонансных объемно-пространственных и архитектурных решений (по чрезмерно активному силуэту и цвету, в том числе, использование активных цветовых решений в отделке фасадов);
- прокладка инженерных коммуникаций (теплотрасс, газопровода, электрокабеля и т.д.) наземным и надземным способом;
- создание динамического воздействия на грунты, создающего вибрационные нагрузки;
- нарушение гидрологического режима территории.

В границах ЗРЗ разрешается:

- ограниченное строительство новых, ремонт и реконструкция существующих объектов капитального строительства и хозяйственных построек. Архитектурные решения должны быть стилистически увязаны с характером архитектуры исторической застройки. Размещение новых сооружений должно производиться преимущественно по принципу замены существующих сооружений. Габариты и формы объектов должны определяться из условия обеспечения масштабного соответствия с окружающей исторической градостроительной среды, исключая создание фона, неблагоприятного для восприятия объекта культурного наследия;
- возведение временных строений и сооружений, необходимых для проведения строительных, ремонтных и реставрационных работ;

- возведение строений и сооружений, необходимых для охраны окружающей среды (обеспечение пожарной безопасности, защита от акустических, динамических, сейсмических, гидрогеологических воздействий) по проектам, имеющим в составе раздел «Обеспечение сохранности объектов культурного наследия», прошедшим Государственную историко-культурную экспертизу, согласованный с органом охраны культурного наследия;
- проведение работ по благоустройству территории, в том числе ремонт покрытия проездов, площадок, дорожек;
- проведение научных исследований, в том числе, археологических;
- проведение работ по сохранению и восстановлению историко-градостроительной среды;
- проведение мероприятий по сохранению и регенерации зеленых насаждений;
- организация временных открытых парковок;
- прокладка новых, ремонт и реконструкция существующих подземных сетей и коммуникаций, относящихся к функционированию зданий и сооружений, расположенных в зоне регулирования застройки и на прилегающей территории, проходящих по ней транзитом;
- освоение подземного пространства, при условии отсутствия негативного влияния на сохранность объектов культурного наследия в их исторической среде;
- проведение работ по улучшению гидрогеологических и экологических условий, при условии отсутствия негативного влияния на сохранность объектов культурного наследия в их исторической среде;
- установка прозрачного ограждения по передней границе земельных участков высотой не более 1,8 м;
- установка на зданиях и сооружениях информационных досок с площадью информационного поля не более 1,0 кв. м;
- установка отдельно стоящих средств наружной рекламы и информации с площадью информационного поля до 2,5 кв. м, остановочных модулей, афишных тумб с элементами исторической стилизации не выше 2,5 метров;
- проведение мероприятий, направленных на обеспечение пожарной и экологической безопасности;
- установка светильников наружного освещения и подсветка фасадов зданий;
- установка произведений монументально-декоративного искусства, фонтанов, малых архитектурных форм.

Требования к градостроительному регламенту, действующему в границах территории применения режима Р-1 (единый регламентный участок)

Характер использования территории и застройки:

Сохранение существующего характера функционального назначения территории в соответствии с видами разрешённого использования земельных участков, предусмотренными действующей документацией.

Не допускаются виды разрешённого использования, соответствующие родовому понятию «Производственная деятельность» (коды разрешённого использования 6.0 и другие, начинающиеся на цифру 6 по Классификатору видов разрешённого использования земельных участков, утверждённому Приказом Минэкономразвития России от 1 сентября 2014 года № 540).

Организация территории:**Характер организации территории:**

Осуществление мероприятий по организации территории с учетом следующих требований:

- благоустройство внутриквартального пространства, в том числе: организация внутриквартальных пешеходных коммуникаций, проведение озеленительных работ.

Допускается планировочная реорганизация территории на основе проекта планировки в рамках количественных параметров и иных требований, определённых настоящим регламентом.

Количественные параметры организации территории:

Максимальная площадь застройки территории: 60 %.

Минимальная площадь озеленения территории: 10%.

Застройка и иные сооружения:**Существующая застройка:**

Общие требования:

Допускается реконструкция и капитальный ремонт рядовых объектов капитальной существующей застройки в пределах требований к градостроительному регламенту.

Требования к объемно-силуэтным и архитектурно-стилистическим характеристикам реконструируемых объектов капитального строительства: нейтральные относительно типологии объектов культурного наследия и традиционной градостроительной среды; не допускается появления на реконструируемых объектах завершений, выполняющих роль архитектурных акцентов; в случае докомпоновки объемов, новые сооружения должны стилистически сочетаться с существующими, если таковые не являются дисгармоничными относительно историко-градостроительной среды.

Требования к строительным материалам: кирпич, керамогранит, штукатурка, ж/бетон (для внутренних конструкций), стекло и другие строительные и отделочные материалы на основе минеральных вяжущих.

Запрещается использование в отделке материалов, не характерных для традиционной архитектурной среды Симферополя, и недолговечных видов отделки (в том числе пластиковой) для всех видов сооружений.

Новая застройка:

Общие требования:

Допускается осуществление ограниченного нового капитального строительства в глубине внутриквартального пространства с повышением этажности в рамках настоящих требований градостроительного регламента, без нарушения видовых раскрытий, с сохранением существующего визуального восприятия линии застройки проспекта Кирова.

Объемно-композиционные характеристики застройки – адаптированные/нейтральные относительно типологии объектов культурного наследия и типологии сохранившейся традиционной/исторической застройки.

Запрещается устройство высокоскатных кровель, а также высотных акцентов (доминант), вступающих в противоречие с градостроительно-композиционной ролью объекта культурного наследия.

Требования к строительным материалам: кирпич, керамогранит, металл, ж/бетон (для внутренних конструкций), стекло и другие строительные и отделочные материалы на основе минеральных вяжущих.

Требования к высотным параметрам и этажности:

- предельно допустимая высота – 7 метров от уровня отмотки до конька кровли;
- предельно допустимая этажность – 2 надземных этажа.

Элементы ограждений:

Не допускается возведение непрозрачных ограждений по линиям внутриквартальных границ и трассам иных планировочных элементов.

Допускается закрепление линий внутриквартальных границ и трасс иных планировочных элементов светопрозрачным ограждением высотой до 1,5 метров от уровня поверхности земли.

Озеленение и благоустройство:

Осуществление контроля высотных параметров зелёных насаждений и кронирование высокоствольной растительности в пределах зоны видимости объекта культурного наследия.

Высадка деревьев, устройство газонов, цветников и живых изгородей, в том числе создание кулис из высокоствольной растительности с пирамидальными формами кроны с целью минимизации градостроительной роли объектов нового строительства в панорамных раскрытиях объектов культурного наследия.

Закрепление линий внутриквартальных границ и трасс иных планировочных элементов средствами озеленения (живыми изгородями).

Требования к видовому и породному составу растительности не устанавливаются.

Режимы использования земель и градостроительные регламенты в границах зоны охраняемого природного ландшафта:

В границах зоны охраняемого природного ландшафта запрещается:

- строительство зданий и сооружений;
- строительство некапитальных сооружений (киосков, павильонов, навесов, гаражей и т.д.);
- хозяйственная деятельность, нарушающая характер и облик исторически сложившегося природного ландшафта;
- прокладка наземных и надземных инженерных сетей;
- загрязнение почв, грунтовых и подземных вод, поверхностных стоков;
- устройство свалок мусора, технических и производственных отходов, захламление и засорение территории бытовыми отходами;
- рубка деревьев и кустарников, кроме санитарных рубок и рубок ухода;
- разведение костров, пал сухой травы, применение петард и других пожароопасных устройств.

В границах зоны охраняемого природного ландшафта разрешается:

- сохранение существующего ландшафта, соотношение открытых и закрытых пространств, насаждений традиционных пород деревьев, формирующих виды и панорамы;
- проведение мероприятий, направленных на сохранение элементов существующего ландшафта;
- прокладка подземных инженерных сетей;
- размещение малых форм архитектуры;
- ведение хозяйственной деятельности, не нарушающей характера ландшафта и не требующей возведения сооружений;
- реконструкция, капитальный ремонт существующих дорожек, подпорных стен;
- устройство троп и дорожек, в том числе велодорожек, дорожек для занятий спортом;
- работы по водоотведению, берегоукрепительные работы;
- устройство временных элементов информационно-декоративного оформления событийного характера (мобильные информационные конструкции), включая праздничное оформление на время проведения праздничных мероприятий.