



**РЕСПУБЛИКА КРЫМ
МИНИСТЕРСТВО КУЛЬТУРЫ**

ПРИКАЗ

от 24.08, 2021 года

№ 324-ОКМ

г. Симферополь

Об утверждении границ зон охраны, режимов использования земель и требований к градостроительным регламентам в границах зон охраны объекта культурного наследия регионального значения «Дом жилой, XIX век», расположенного по адресу: Республика Крым, г. Симферополь, пр-кт Кирова, 44, литеры «П», «Р»

В соответствии со статьей 34 Федерального закона от 25.06.2002 № 73-ФЗ «Об объектах культурного наследия (памятниках истории и культуры) народов Российской Федерации», пунктом 15 Положения о зонах охраны объектов культурного наследия (памятников истории и культуры) народов Российской Федерации, утвержденного постановлением Правительства Российской Федерации от 12.09.2015 № 972 «Об утверждении Положения о зонах охраны объектов культурного наследия (памятников истории и культуры) народов Российской Федерации и о признании утратившими силу отдельных положений нормативных правовых актов Правительства Российской Федерации», «Проектом зон охраны объекта культурного наследия регионального значения «Дом жилой, XIX век», расположенного по адресу: Республика Крым, г. Симферополь, пр-кт Кирова, 44, литеры «П», «Р», разработанным ИП Кучинская Т.О.,

ПРИКАЗЫВАЮ:

1. Утвердить прилагаемые:

1.1 Границы зон охраны объекта культурного наследия регионального значения «Дом жилой, XIX век», расположенного по адресу: Республика Крым, г. Симферополь, пр-кт Кирова, 44, литеры «П», «Р» (приложение 1).

1.2 Режимы использования земель и требования к градостроительным регламентам в границах зон охраны объекта культурного наследия регионального значения «Дом жилой, XIX век», расположенного по адресу: Республика Крым, г. Симферополь, пр-кт Кирова, 44 литеры, «П», «Р» (приложение 2).


2. Департаменту государственной охраны культурного наследия Министерства культуры Республики Крым (Ростенко А.О.) обеспечить:

- размещение информации, утвержденной пунктом 1 настоящего приказа в федеральной государственной информационной системе территориального планирования;
- направление информации в орган кадастрового учета для внесения сведений в Единый государственный реестр недвижимости;
- размещение информации, утвержденной пунктом 1 настоящего приказа, в едином государственном реестре объектов культурного наследия (памятников истории и культуры) народов Российской Федерации;
- размещение настоящего приказа в информационно-телекоммуникационной сети «Интернет» и направление его копии в администрацию г. Симферополя Республики Крым для размещения в информационной системе обеспечения градостроительной деятельности.

3. Настоящий приказ вступает в силу с момента его опубликования на официальном сайте Министерства культуры Республики Крым в государственной информационной системе Республики Крым «Портал Правительства Республики Крым» в информационно-телекоммуникационной сети «Интернет».

4. Контроль за исполнением настоящего приказа возложить на заместителя министра - начальника департамента государственной охраны культурного наследия Министерства культуры Республики Крым Ростенко А.О.

Министр



В.В. Новосельская

Согласовано:

заместитель министра –
начальник департамента
государственной охраны
культурного наследия


Заместитель начальника департамента

Заведующий отделом

Заведующий отделом

Заведующий отделом

Ведущий специалист



А.О. Ростенко

А.В. Жаворонков

О.Н. Суханова

М.И. Быкова

Л.В. Сафонова

П.М. Креков



Приложение 1
к приказу Министерства культуры
Республики Крым
от «14» 08 2021 № 327-ОКМ

Границы
зон охраны объекта культурного наследия регионального значения
«Дом жилой, XIX век», расположенного по адресу: Республика Крым, г. Симферополь,
пр-кт Кирова, 44, литеры «П», «Р»

Охранная зона

Текстовое описание границ охранной зоны объекта культурного наследия:

- 1-6 – от точки 1, расположенной на восточном углу объекта культурного наследия, в восточном направлении, пересекая перпендикулярно тротуар, до точки 6 на линии примыкания тротуара и проезжей части проспекта Кирова;
- 6-7 – от точки 6 в южном направлении вдоль тротуара на расстоянии 24,75 м до точки 7;
- 7-2-1 – от точки 7 в западном направлении, пересекая тротуар, до точки 2, расположенной на юго-восточном углу объекта культурного наследия, и далее до первоначальной точки 1.

Перечень координат поворотных (характерных) границ охранной зоны

Номер точки	Расстояние, м	Дирекционные углы	Координата X	Координата Y
1			4971336.41	5189765.93
	4.57	109°56'25"		
6			4971334.85	5189770.23
	24.75	199°56'08"		
7			4971311.58	5189761.79
	4.57	289°49'21"		
2			4971313.13	5189757.49
	24.76	019°55'40"		
1			4971336.41	5189765.93

Зона регулирования застройки и хозяйственной деятельности

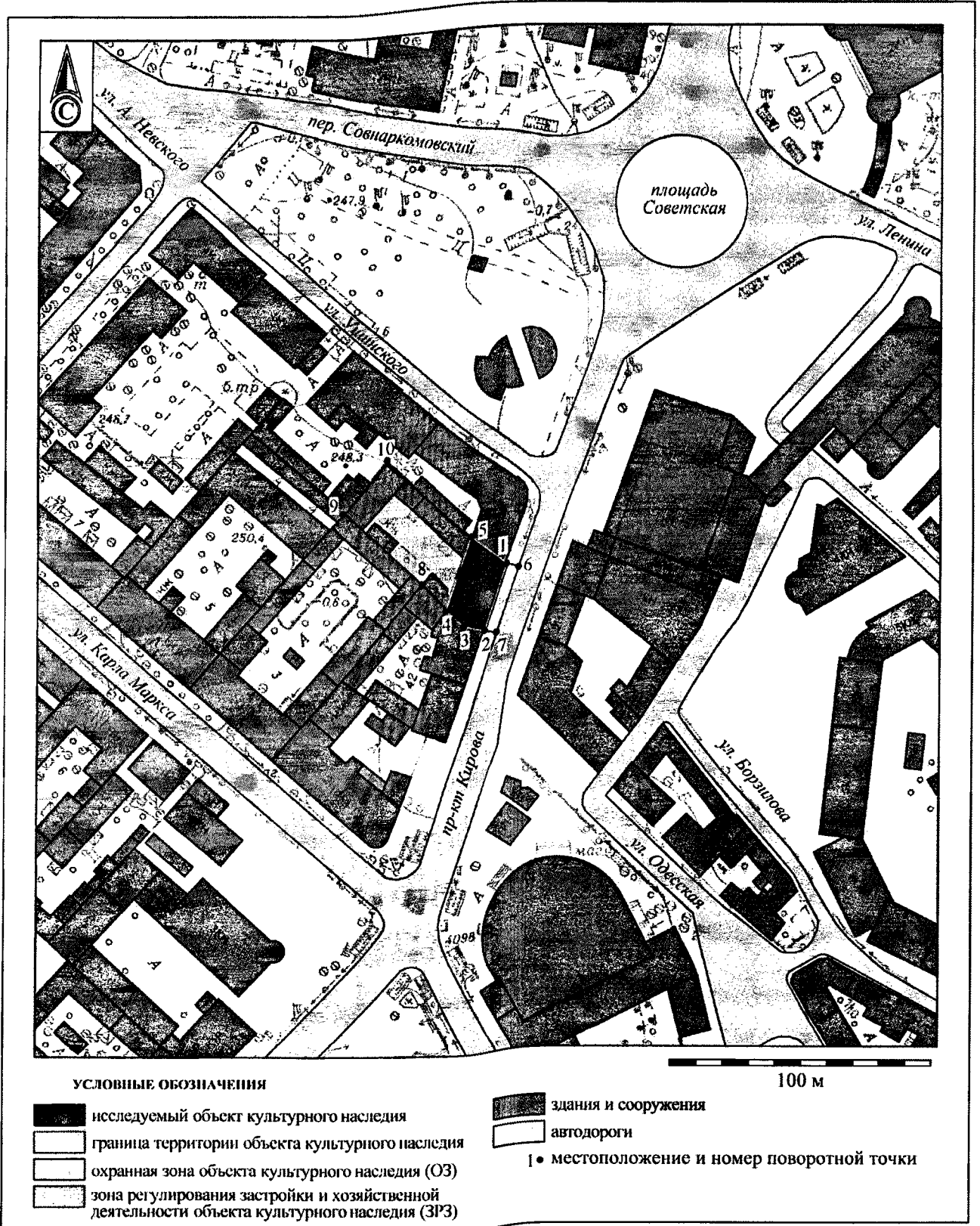
Описание границ зоны регулирования застройки и хозяйственной деятельности (ЗРЗ)

- 5-4 – от точки 5, расположенной на северном углу объекта культурного наследия, в южном направлении вдоль фасада здания до точки 4, расположенной на западном углу здания;
- 4-8-10-1 – от точки 4 в северо-западном направлении по границе земельного участка Кирова, 44 с поворотами в точках 8...10 до первоначальной точки 5.

Зона регулирования застройки и хозяйственной деятельности (ЗРЗ)

Номер точки	Расстояние, м	Дирекционные углы	Координата X	Координата Y
5			4971347.18	5189754.21
	26.35	200°19'10"		
4			4971322.47	5189745.06
	13.93	317°59'51"		
8			4971332.82	5189735.74
	39.44	314°33'30"		
9			4971360.49	5189707.64
	23.89	042°13'02"		
10			4971378.18	5189723.69
	43.50	135°26'49"		
5			4971347.18	5189754.21

Схема зон охраны объекта культурного наследия



Приложение 2
к приказу Министерства культуры
Республики Крым
от «24» 08 2021 № 327-ОКН

Режимы

использования земель и требования к градостроительным регламентам в границах зон охраны объекта культурного наследия регионального значения «Дом жилой, XIX век», расположенного по адресу: Республика Крым, г. Симферополь, пр-кт Кирова, 44

Охранная зона

В границе охранной зоны **запрещается:**

- хозяйственная деятельность, нарушающая целостность объекта культурного наследия и создающая угрозу его повреждения, разрушения или уничтожения;
- размещение объектов капитального строительства, за исключением применения специальных мер, направленных на сохранение и восстановление (регенерацию) историко-градостроительной и (или) природной среды объекта культурного наследия (восстановление, воссоздание, восполнение частично или полностью утраченных элементов и (или) характеристик историко-градостроительной и (или) природной среды);
- проведение любых земляных работ без предварительного археологического исследования культурного слоя в соответствии с действующим законодательством;
- нарушение ландшафтных характеристик территории, в том числе изменение характеристик природного рельефа;
- самовольные посадки (порубки) деревьев и кустарников;
- благоустройство территории с использованием элементов, нарушающих визуальное восприятие объекта культурного наследия и объектов историко-градостроительной среды;
- размещение всех видов отдельно стоящих информационных конструкций, за исключением связанных с деятельностью по популяризации объектов культурного наследия;
- размещение вывесок и информационных конструкций на архитектурных деталях фасадов зданий (в том числе на пилястрах, орнаментах, лепнине);
- размещение на фасадах и крыше объекта культурного наследия инженерного оборудования, инженерных сетей и коммуникаций, спутниковых устройств и кондиционеров, препятствующих визуальному восприятию элементов фасада;
- прокладка наземных и надземных инженерных сетей и коммуникаций;
- прокладка подземных инженерных сетей и коммуникаций, не относящихся к функционированию данного объекта культурного наследия;
- возведение сплошных (глухих) ограждений, нарушающих визуальное восприятие объектов культурного наследия;
- организация автомобильных парковок;
- размещение взрывопожароопасных объектов, объектов с динамическим воздействием;
- использование строительных технологий, создающих динамические нагрузки и оказывающих негативное воздействие на объект культурного наследия.

В границе охранной зоны разрешается:

- сохранение объектов историко-градостроительной среды, объемно-пространственного решения и архитектурно-стилистических характеристик фасадов;
- проведение мероприятий, направленных на обеспечение экологической, пожарной и технической безопасности;
- возведение временных строений и сооружений для проведения ремонтно-реставрационных работ;
- возведение временных строений и сооружений, необходимых для проведения работ по обеспечению пожарной безопасности, защиты от динамических, сейсмических воздействий, не препятствующих визуальному восприятию объекта культурного наследия;
- ремонт, реконструкция существующих линейных объектов, в том числе реконструкция существующих наземных и надземных инженерных сетей с их прокладкой в подземные трассы, установка отдельно стоящего оборудования уличного освещения (соответствующего характеристикам элементов исторической среды), с последующим благоустройством территории и рекультивацией нарушенных земель;
- ремонт и реконструкция зданий и сооружений без изменения их габаритных размеров;
- размещение элементов озеленения, не препятствующих визуальному восприятию объекта культурного наследия;
- проведение работ по благоустройству территории, ремонту покрытия;
- прокладка, ремонт, реконструкция подземных инженерных сетей и коммуникаций, относящихся к функционированию данного объекта культурного наследия;
- проведение научных исследований, в том числе археологических;
- размещение объектов инженерной инфраструктуры, необходимых для обслуживания объекта культурного наследия, не препятствующих его визуальному восприятию;
- проведение мероприятий по сохранению и регенерации зеленых насаждений;
- проведение иных мероприятий, необходимых для обеспечения сохранности объекта культурного наследия в его историческом и ландшафтном окружении, не препятствующих его визуальному восприятию;
- размещение временных сооружений на период проведения культурно-массовых мероприятий, связанных с популяризацией объектов культурного наследия.

Режим использования земель и земельных участков и требования к градостроительным регламентам в границах зоны регулирования застройки и хозяйственной деятельности (ЗРЗ)

В границах ЗРЗ запрещается:

- применение диссонансных объемно-пространственных и архитектурных решений по чрезмерно активному силуэту и цвету;
- размещение взрывопожароопасных объектов, объектов с динамическим воздействием;
- использование строительных технологий, создающих динамические нагрузки и оказывающих негативное воздействие на объект культурного наследия.

В границах ЗРЗ разрешается:

- строительство, реконструкция, капитальный ремонт объектов капитального строительства, в соответствии с максимальными параметрами застройки (указаны далее в «Специальные требования для участка ЗРЗ зоны регулирования застройки и хозяйственной деятельности объекта культурного наследия») по проектам, имеющим в составе раздел «Обеспечение сохранности объектов культурного наследия», согласованный с Органом охраны объектов культурного наследия;
- снижение диссонирующего влияния зданий и сооружений, не представляющих историко-культурной ценности, путем использования в отделке фасадов традиционных или имитирующих натуральные отделочных материалов с использованием неярких (пастельных) оттенков;
- при новом строительстве, реконструкции и капитальном ремонте использование в отделке фасадов натуральных и имитирующих натуральные отделочных материалов, в т.ч. имитирующими лепные и штукатурные детали с последующей окраской фасадными красками неярких (пастельных) оттенков;
- проведение работ по озеленению при условии обеспечения визуального восприятия объекта культурного наследия в его историко-градостроительной среде;
- благоустройство территории;
- размещение отдельно стоящего осветительного оборудования, отвечающего характеристикам элементов исторической архитектурной среды;
- организация временных открытых парковок;
- размещение временных элементов информационно-декоративного оформления событийного характера (мобильные информационные конструкции), включая праздничное оформление, а также временных строительных ограждающих конструкций;
- капитальный ремонт и реконструкция объектов инженерной инфраструктуры;
- проведение мероприятий, направленных на обеспечение пожарной и экологической безопасности;
- проведение работ по инженерной защите территории;
- проведение научных исследований, в том числе археологических.

Специальные требования для участка зоны регулирования застройки и хозяйственной деятельности объекта культурного наследия ЗРЗ

Разрешается:

- капитальный ремонт, реконструкция, строительство объектов капитального строительства в габаритах, по высоте не превышающих объекты культурного наследия (максимальная высота объекта капитального строительства – до конька скатной кровли 8 м, максимальные габариты по длине и ширине здания - в границах собственности и регулируются градостроительными, санитарно-эпидемиологическими и противопожарными нормативами);
- архитектурное решение фасадов и элементов благоустройства принимается с использованием конструктивных и цветовых решений нейтрального характера (исключающих резко доминирующие элементы и яркие цветовые акценты), исключающих создание фона, неблагоприятного для визуального восприятия объектов культурного наследия.