



**РЕСПУБЛИКА КРЫМ  
МИНИСТЕРСТВО КУЛЬТУРЫ**

---

**ПРИКАЗ**

от 13.09. 2021 года

№ 497 - ОКЧ

г. Симферополь

*Об утверждении границ территории, режимов  
использования земель в границах территории  
объекта культурного наследия регионального значения  
«Братская могила советских воинов, 1941 - 1944 годы»,  
расположенного по адресу: Республика Крым, Сакский район,  
сельское поселение Суворовское, с. Победное, сельское кладбище*

В соответствии со статьей 3.1 Федерального закона от 25.06.2002 № 73-ФЗ «Об объектах культурного наследия (памятниках истории и культуры) народов Российской Федерации», «Проектом границ территории объекта культурного наследия регионального значения «Братская могила советских воинов, 1941 - 1944 годы», расположенного по адресу: Республика Крым, Сакский район, сельское поселение Суворовское, с. Победное, сельское кладбище, разработанным ООО «РемМастер»,

**ПРИКАЗЫВАЮ:**

1. Утвердить прилагаемые:

1.1 Границы территории объекта культурного наследия регионального значения «Братская могила советских воинов, 1941 - 1944 годы», расположенного по адресу: Республика Крым, Сакский район, сельское поселение Суворовское, с. Победное, сельское кладбище (приложение 1).

1.2 Режимы использования земель в границах территории объекта культурного наследия регионального значения «Братская могила советских воинов, 1941 - 1944 годы», расположенного по адресу: Республика Крым, Сакский район, сельское поселение Суворовское, с. Победное, сельское кладбище (приложение 2).


2. Департаменту государственной охраны культурного наследия Министерства культуры Республики Крым (Ростенко А.О.) обеспечить:  
- размещение информации, утвержденной пунктом 1 настоящего приказа, в едином государственном реестре объектов культурного наследия (памятников истории и культуры) народов Российской Федерации;

- размещение информации, утвержденной пунктом 1 настоящего приказа в федеральной государственной информационной системе территориального планирования;
- направление информации в орган кадастрового учета для внесения сведений в Единый государственный реестр недвижимости;
- размещение настоящего приказа в информационно-телекоммуникационной сети «Интернет» и направление его копии в администрацию Сакского района Республики Крым для размещения в информационной системе обеспечения градостроительной деятельности.

3. Настоящий приказ вступает в силу с момента его опубликования на официальном сайте Министерства культуры Республики Крым в государственной информационной системе Республики Крым «Портал Правительства Республики Крым» в информационно-телекоммуникационной сети «Интернет».

4. Контроль за исполнением настоящего приказа возложить на заместителя министра - начальника департамента государственной охраны культурного наследия Министерства культуры Республики Крым Ростенко А.О.

Министр



**В.В. Новосельская**

Приложение 1  
к приказу Министерства культуры  
Республики Крым  
от «13» 09 2021 № 497 - ОКН

### Границы

территории объекта культурного наследия регионального значения «Братская могила советских воинов, 1941 - 1944 годы», расположенного по адресу: Республика Крым, Сакский район, сельское поселение Суворовское, с. Победное, сельское кладбище

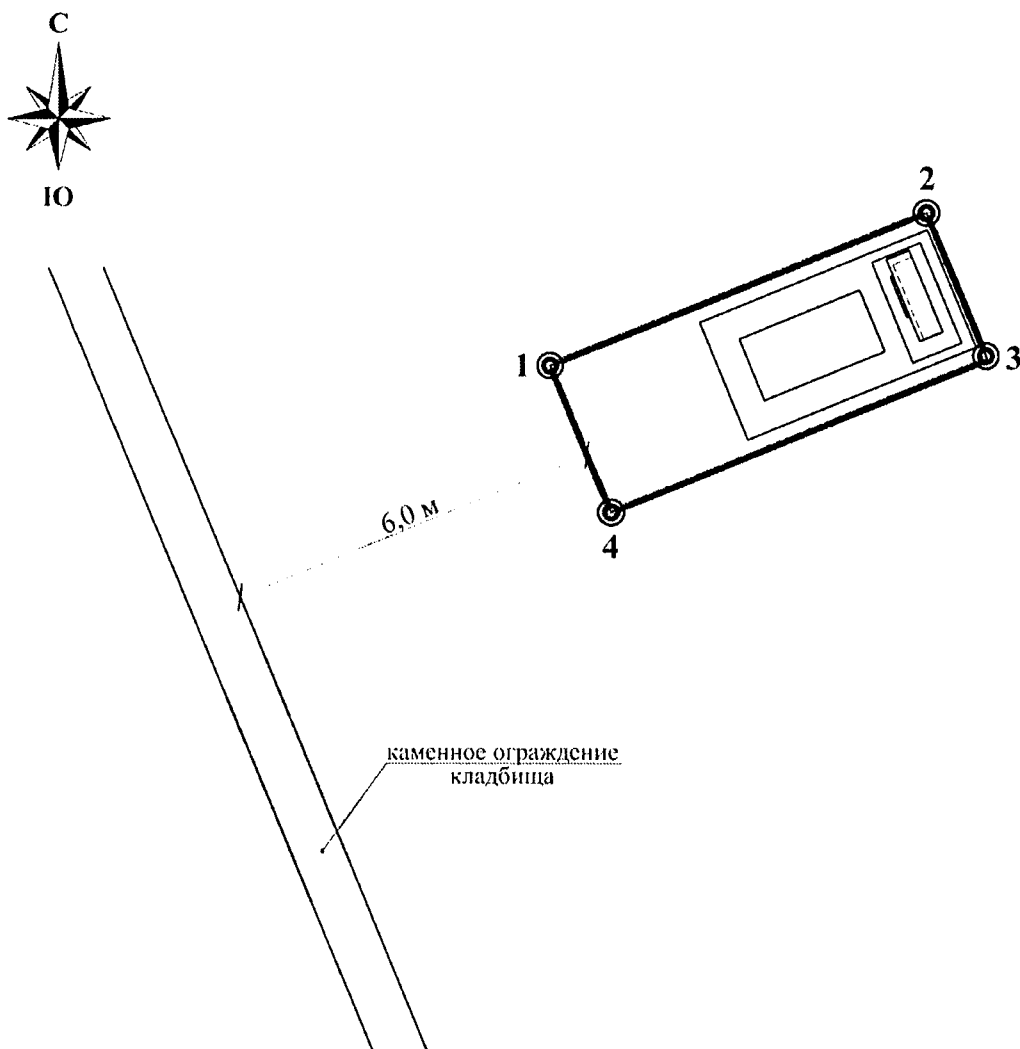
### Текстовое описание границ территории

1...4-1 – от точки 1, расположенной на северо-восточном углу бетонной площадки памятника, в северо-восточном направлении по контуру площадки с поворотами в точках 2...4, расположенных на углах, до первоначальной точки 1.



### Перечень координат характерных поворотных точек границ территории

Система координат «СК-63»			
Имя точки	X, м	Y, м	S, м
1	5008269.66	4373609.35	
			2.71
2	5008270.16	4373612.01	
			1.05
3	5008269.13	4373612.20	
			2.71
4	5008268.63	4373609.54	
			1.05
1	5008269.66	4373609.35	

## Схема границ территории



## УСЛОВНЫЕ ОБОЗНАЧЕНИЯ

-  Граница территории объекта культурного наследия
-  4 Местоположение и номер поворотной точки

## Приложение 2

к приказу Министерства культуры

Республики Крым

от «17» 09 2021 № 447 - ОК И

## Режимы

использования земель в границах территории объекта культурного наследия регионального значения «Братская могила советских воинов, 1941 - 1944 годы», расположенного по адресу: Республика Крым, Сакский район, сельское поселение Суворовское, с. Победное, сельское кладбище

**В границах территории запрещается:**

- снос объекта культурного наследия и его элементов;
- строительство новых объектов капитального строительства;
- размещение некапитальных сооружений;
- проведение землеустроительных, земляных, строительных, мелиоративных, хозяйственных и иных работ, не связанных с сохранением памятника и его территории;
- хозяйственная деятельность, ведущая к разрушению, искажению внешнего облика объекта культурного наследия, нарушающая его целостность и создающая угрозу его повреждения, разрушения или уничтожения;
- прокладка инженерных коммуникаций надземным или наземным способом;
- прокладка инженерных коммуникаций подземным способом, не связанных с обеспечением функционирования объекта культурного наследия;
- создание разрушающих вибрационных нагрузок динамическим воздействием на грунты в зоне их взаимодействия с объектом культурного наследия;
- засорение территории объекта культурного наследия бытовыми отходами любого вида и форм.

**В границах территории разрешается:**

- проведение работ по сохранению объекта культурного наследия и его территории (реставрация, ремонт, консервация, воссоздание (в случае утраты) в порядке, предусмотренном законодательством Российской Федерации, а также регенерации историко-градостроительной и природной среды объекта культурного наследия по согласованию с уполномоченным органом в области охраны объектов культурного наследия;
- проведение в установленном порядке археологических (полевых) работ;
- хозяйственная деятельность, осуществляемая при проведении работ по сохранению объекта культурного наследия и не создающая угрозы повреждения, разрушения или уничтожения памятника, не нарушающая целостности объекта культурного наследия и его территории по согласованию с уполномоченным органом в области охраны объектов культурного наследия;
- проведение работ по озеленению и благоустройству территории;
- обеспечение доступа к объекту культурного наследия;
- обеспечение мер пожарной безопасности.