



**РЕСПУБЛИКА КРЫМ
МИНИСТЕРСТВО КУЛЬТУРЫ**

ПРИКАЗ

от 13 09. 2021 года

№ 451-06 Н

г. Симферополь

Об утверждении границ территории, режимов использования земель в границах территории объекта культурного наследия регионального значения «Братская могила советских воинов и памятный знак в честь воинов-односельчан, погибших в годы Великой Отечественной войны, 1941 - 1945 годы, 1967 год, 1976 год», расположенного по адресу: Республика Крым, Сакский район, сельское поселение Крайненское, с. Трудовое

В соответствии со статьей 3.1 Федерального закона от 25.06.2002 № 73-ФЗ «Об объектах культурного наследия (памятниках истории и культуры) народов Российской Федерации», «Проектом границ территории объекта культурного наследия регионального значения «Братская могила советских воинов и памятный знак в честь воинов-односельчан, погибших в годы Великой Отечественной войны, 1941 - 1945 годы, 1967 год, 1976 год», расположенного по адресу: Республика Крым, Сакский район, сельское поселение Крайненское, с. Трудовое, разработанным ООО «РемМастер»,

ПРИКАЗЫВАЮ:

1. Утвердить прилагаемые:

1.1 Границы территории объекта культурного наследия регионального значения «Братская могила советских воинов и памятный знак в честь воинов-односельчан, погибших в годы Великой Отечественной войны, 1941 - 1945 годы, 1967 год, 1976 год», расположенного по адресу: Республика Крым, Сакский район, сельское поселение Крайненское, с. Трудовое (приложение 1).

1.2 Режимы использования земель в границах территории объекта культурного наследия регионального значения «Братская могила советских воинов и памятный знак в честь воинов-односельчан, погибших в годы Великой Отечественной войны, 1941 - 1945 годы, 1967 год, 1976 год», расположенного по адресу: Республика Крым, Сакский район, сельское поселение Крайненское, с. Трудовое (приложение 2).


2. Департаменту государственной охраны культурного наследия Министерства культуры Республики Крым (Ростенко А.О.) обеспечить:

- размещение информации, утвержденной пунктом 1 настоящего приказа, в едином государственном реестре объектов культурного наследия (памятников истории и культуры) народов Российской Федерации;
- размещение информации, утвержденной пунктом 1 настоящего приказа в федеральной государственной информационной системе территориального планирования;
- направление информации в орган кадастрового учета для внесения сведений в Единый государственный реестр недвижимости;
- размещение настоящего приказа в информационно-телекоммуникационной сети «Интернет» и направление его копии в администрацию Сакского района Республики Крым для размещения в информационной системе обеспечения градостроительной деятельности.

3. Настоящий приказ вступает в силу с момента его опубликования на официальном сайте Министерства культуры Республики Крым в государственной информационной системе Республики Крым «Портал Правительства Республики Крым» в информационно-телекоммуникационной сети «Интернет».

4. Контроль за исполнением настоящего приказа возложить на заместителя министра - начальника департамента государственной охраны культурного наследия Министерства культуры Республики Крым Ростенко А.О.

Министр

 В.В. Новосельская

Приложение 1
к приказу Министерства культуры
Республики Крым
от «13» 09 2021 № 451-ОКН

Границы

территории объекта культурного наследия регионального значения «Братская могила советских воинов и памятный знак в честь воинов-односельчан, погибших в годы Великой Отечественной войны, 1941 - 1945 годы, 1967 год, 1976 год», расположенного по адресу: Республика Крым, Сакский район, сельское поселение Крайненское, с. Трудовое


Текстовое описание границ территории

1...4-1 – от точки, расположенной на северо-западном углу земельного участка с кадастровым №90:11:110301:2007, в восточном направлении по границе земельного участка через точки 2...4, расположенные на углах участка, до первоначальной токи 1.

Перечень координат характерных поворотных точек границ территории




Система координат «СК-63»			
Имя точки	X, м	Y, м	S, м
1	5002762.68	4398904.37	
			28.82
2	5002752.49	4398931.33	
			23.44
3	5002730.74	4398922.60	
			29.08
4	5002740.88	4398895.35	
			23.59
1	5002762.68	4398904.37	

Схема границ территории



0 50 м

УСЛОВНЫЕ ОБОЗНАЧЕНИЯ

-  Объект культурного наследия
-  Граница территории объекта культурного наследия
-  4 Местоположение и номер поворотной точки

Приложение 2
к приказу Министерства культуры
Республики Крым
от «11» 09 2021 № 451-0411

Режимы

использования земель в границах территории объекта культурного наследия регионального значения «Братская могила советских воинов и памятный знак в честь воинов-односельчан, погибших в годы Великой Отечественной войны, 1941 - 1945 годы, 1967 год, 1976 год», расположенного по адресу: Республика Крым, Сакский район, сельское поселение Крайненское, с. Трудовое

В границах территории запрещается:

- снос объекта культурного наследия и его элементов;
- строительство новых объектов капитального строительства;
- размещение некапитальных сооружений;
- проведение землеустроительных, земляных, строительных, мелиоративных, хозяйственных и иных работ, не связанных с сохранением памятника и его территории;
- хозяйственная деятельность, ведущая к разрушению, искажению внешнего облика объекта культурного наследия, нарушающая его целостность и создающая угрозу его повреждения, разрушения или уничтожения;
- прокладка инженерных коммуникаций надземным или наземным способом;
- прокладка инженерных коммуникаций подземным способом, не связанных с обеспечением функционирования объекта культурного наследия;
- создание разрушающих вибрационных нагрузок динамическим воздействием на грунты в зоне их взаимодействия с объектом культурного наследия;
- засорение территории объекта культурного наследия бытовыми отходами любого вида и форм.

В границах территории разрешается:

- проведение работ по сохранению объекта культурного наследия и его территории (реставрация, ремонт, консервация, воссоздание (в случае утраты) в порядке, предусмотренном законодательством Российской Федерации, а также регенерации историко-градостроительной и природной среды объекта культурного наследия по согласованию с уполномоченным органом в области охраны объектов культурного наследия;
- проведение в установленном порядке археологических (полевых) работ;
- хозяйственная деятельность, осуществляемая при проведении работ по сохранению объекта культурного наследия и не создающая угрозы повреждения, разрушения или уничтожения памятника, не нарушающая целостности объекта культурного наследия и его территории по согласованию с уполномоченным органом в области охраны объектов культурного наследия;
- проведение работ по озеленению и благоустройству территории;
- обеспечение доступа к объекту культурного наследия;
- обеспечение мер пожарной безопасности.