



**РЕСПУБЛИКА КРЫМ
МИНИСТЕРСТВО КУЛЬТУРЫ**

ПРИКАЗ

от 19.10 2021 года

№ 495-ОКН

г. Симферополь

Об утверждении границ территории, режимов использования земель в границах территории объекта культурного наследия регионального значения «Братская могила советских воинов, 1941 год, 1944 год», расположенного по адресу: Республика Крым, Краснопереконский район, сельское поселение Вишневокское, с. Зеленая Нива

В соответствии со статьей 3.1 Федерального закона от 25.06.2002 № 73-ФЗ «Об объектах культурного наследия (памятниках истории и культуры) народов Российской Федерации», «Проектом границ территории объекта культурного наследия регионального значения «Братская могила советских воинов, 1941 год, 1944 год», расположенного по адресу: Республика Крым, Краснопереконский район, сельское поселение Вишневокское, с. Зеленая Нива, разработанным ООО «РемМастер»,

ПРИКАЗЫВАЮ:

1. Утвердить прилагаемые:

1.1 Границы территории объекта культурного наследия регионального значения «Братская могила советских воинов, 1941 год, 1944 год», расположенного по адресу: Республика Крым, Краснопереконский район, сельское поселение Вишневокское, с. Зеленая Нива (приложение 1).

1.2 Режимы использования земель в границах территории объекта культурного наследия регионального значения «Братская могила советских воинов, 1941 год, 1944 год», расположенного по адресу: Республика Крым, Краснопереконский район, сельское поселение Вишневокское, с. Зеленая Нива (приложение 2).


2. Департаменту государственной охраны культурного наследия Министерства культуры Республики Крым (Ростенко А.О.) обеспечить:
- размещение информации, утвержденной пунктом 1 настоящего приказа, в едином государственном реестре объектов культурного наследия (памятников истории и культуры) народов Российской Федерации;

- размещение информации, утвержденной пунктом 1 настоящего приказа в федеральной государственной информационной системе территориального планирования;
- направление информации в орган кадастрового учета для внесения сведений в Единый государственный реестр недвижимости;
- размещение настоящего приказа в информационно-телекоммуникационной сети «Интернет» и направление его копии в администрацию Краснопереконского района Республики Крым для размещения в информационной системе обеспечения градостроительной деятельности.

3. Настоящий приказ вступает в силу с момента его опубликования на официальном сайте Министерства культуры Республики Крым в государственной информационной системе Республики Крым «Портал Правительства Республики Крым» в информационно-телекоммуникационной сети «Интернет».

4. Контроль за исполнением настоящего приказа возложить на заместителя министра - начальника департамента государственной охраны культурного наследия Министерства культуры Республики Крым Ростенко А.О.

Министр



В.В. Новосельская

Согласовано:

Заместитель министра –
начальник департамента
государственной охраны
культурного наследия


Заместитель начальника департамента

Начальник управления

Заведующий отделом

Заведующий отделом

Ведущий специалист



А.О. Ростенко

А.В. Жаворонков

Е.С. Минкина

М.И. Быкова

Л.В. Сафонова

П.М. Креков

Приложение 1
к приказу Министерства культуры
Республики Крым
от «19» 10 2021 № 495-ОКН

Границы

территории объекта культурного наследия регионального значения «Братская могила советских воинов, 1941 год, 1944 год», расположенного по адресу: Республика Крым, Краснопереконский район, сельское поселение Вишневокое, с. Зеленая Нива

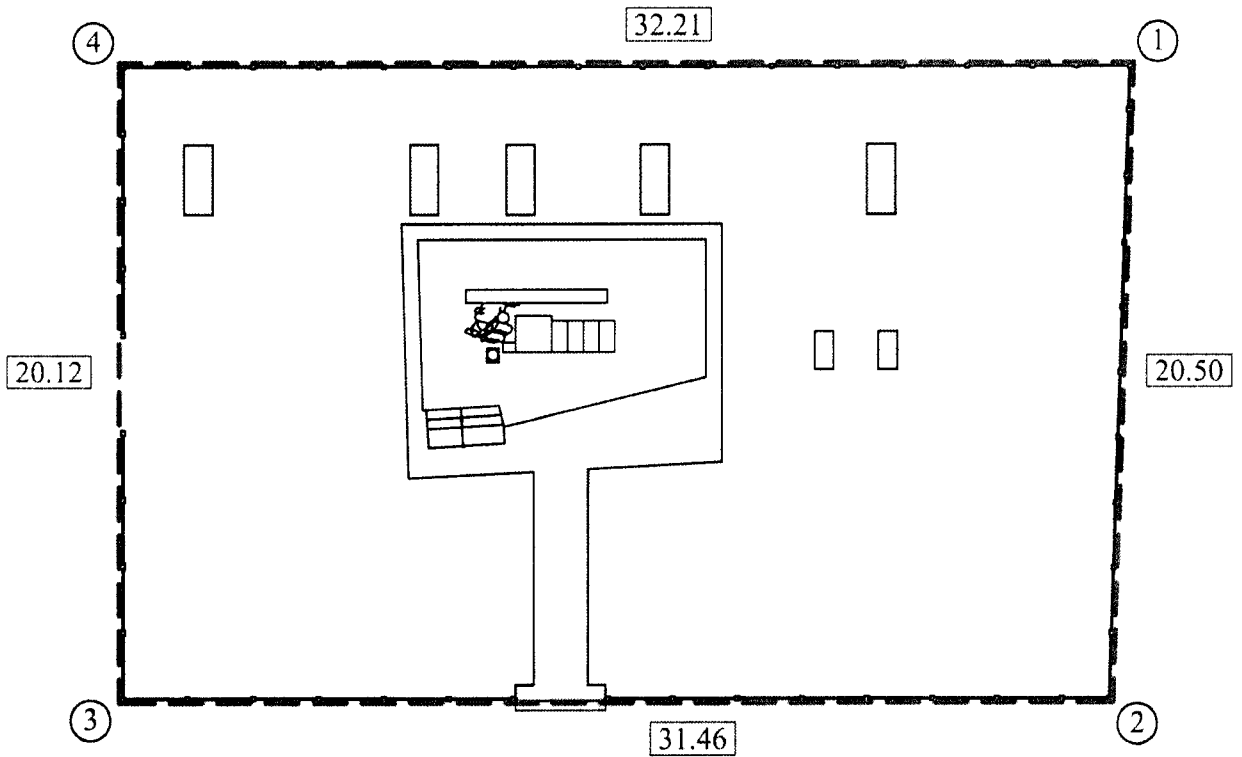
Текстовое описание границ территории

- Граница ТОКН проходит по наружной плоскости бетонного ограждения с северо-востока от точки 1 до точки 2, длина между точками составила – 20,50 м.
- С юго-востока граница проходит по наружной плоскости ограждения от точки 2 до точки 3, длина между точками составила – 31,46 м.
- С юго-запада со стороны здания администрации, граница проходит по наружной плоскости ограждения от точки 3 до точки 4, длина между точками составила – 20,12 м.
- С северо-запада со стороны индивидуальной жилищной застройки, граница проходит по наружной плоскости ограждения от точки 4 до точки 1, длина между точками составила – 32,21 м.

Перечень координат характерных поворотных точек границ территории

№	X	Y	Расстояние, м
1	5080388.93	4408202.09	1_2 = 20,50
2	5080370.19	4408210.39	2_3 = 31,46
3	5080356.30	4408182.16	3_4 = 20,12
4	5080374.39	4408173.35	4_1 = 32,21

Схема границ территории

Условные обозначения:

- - Проектная граница территории объекта культурного наследия
- -----
① - Поворотные точки границы территории ОКН

Приложение 2
к приказу Министерства культуры
Республики Крым
от «19» 10 2021 № 495-оккр

Режимы

использования земель в границах территории объекта культурного наследия регионального значения «Братская могила советских воинов, 1941 год, 1944 год», расположенного по адресу: Республика Крым, Красноперкопский район, сельское поселение Вишневокское, с. Зеленая Нива

В границах территории запрещается:

- строительство объектов капитального строительства и увеличение объемно-пространственных характеристик существующих на территории памятника объектов капитального строительства;
- проведение земляных, строительных, мелиоративных и иных работ, за исключением работ по сохранению объекта культурного наследия или его отдельных элементов, сохранению историко-градостроительной или природной среды объекта культурного наследия;
- размещение автостоянок;
- прокладка инженерных коммуникаций подземным способом, не связанных с обеспечением функционирования объекта культурного наследия.

В границах территории разрешается:

- реставрация и восстановление утраченных объемов и элементов ОКН;
- ведение хозяйственной деятельности, не противоречащей требованиям обеспечения сохранности объекта культурного наследия и позволяющей обеспечить функционирование ОКН в современных условиях;
- проведение работ по благоустройству и озеленению, с условием правильного отведения атмосферных осадков от памятника;
- ремонт ограждения территории;
- ремонт покрытия дорожек.