



РЕСПУБЛИКА КРЫМ
МИНИСТЕРСТВО КУЛЬТУРЫ

ПРИКАЗ

от 10.11.2021 года

№ 519-СКН

г. Симферополь

О выявленном объекте археологического наследия «Курган «Сарайлы кият II», эпоха бронзы – средневековье, расположенном по адресу: Республика Крым, Симферопольский район, Мирновское сельское поселение

В соответствии с требованиями Федерального закона от 25.06.2002 № 73-ФЗ «Об объектах культурного наследия (памятниках истории и культуры) народов Российской Федерации», приказом Министерства культуры Российской Федерации от 01.09.2015 № 2328 «Об утверждении перечня отдельных сведений об объектах археологического наследия, которые не подлежат опубликованию», на основании документации о выявленном объекте археологии на территории Мирновского сельского поселения Симферопольского района Республики Крым, поступившей от Лаврова В.В. (разрешение (открытый лист) от 02.02.2021 № 0060-2021, выданное Министерством культуры Российской Федерации на имя Лаврова В.В.)

ПРИКАЗЫВАЮ:

1. Отнести к выявленным объектам археологического наследия и включить в перечень выявленных объектов археологического наследия, расположенных на территории Республики Крым:

– «Курган «Сарайлы кият II», эпоха бронзы – средневековье, расположенный по адресу: Республика Крым, Симферопольский район, Мирновское сельское поселение.

2. Утвердить границы территории выявленного объекта археологического наследия и режим использования земель в границах территории выявленного объекта археологического наследия, согласно


приложениям 1, 2 к настоящему приказу (приложение 1 не подлежит опубликованию).

3. Департаменту государственной охраны культурного наследия Министерства культуры Республики Крым (Ростенко А.О.) обеспечить размещение настоящего приказа в информационно-телекоммуникационной сети «Интернет» и направление его копии в администрацию Мирновского сельского поселения Симферопольского района Республики Крым для учета в работе.

4. Настоящий приказ вступает в силу с момента его опубликования на официальном сайте Министерства культуры Республики Крым в государственной информационной системе Республики Крым «Портал Правительства Республики Крым» в информационно-телекоммуникационной сети «Интернет».

5. Контроль за исполнением настоящего приказа возложить на заместителя министра культуры Республики Крым – начальника департамента государственной охраны культурного наследия Министерства культуры Республики Крым Ростенко А.О.

Министр



В.В. Новосельская


Согласовано:

Заместитель министра –
начальник департамента
государственной охраны
культурного наследия



А.О. Ростенко

Заместитель начальника департамента



А.Е. Диденко

Начальник управления



Е.С. Минкина

Начальник управления

Е.Ю. Ростовцева

Заведующий отделом




М.И. Быкова

Главный консультант



С.А. Беркут

Главный специалист



А.И. Ткаченко

Приложение 2
к приказу Министерства культуры
Республики Крым
от «10» 11 2021 № 519-СК

Режимы использования земель в границах территории выявленного объекта археологического наследия «Курган «Сарайлы кият II», эпоха бронзы – средневековье, расположенного по адресу: Республика Крым, Симферопольский район, Мирновское сельское поселение

Для территории выявленных объектов культурного наследия, в соответствии с Федеральным законом от 25.06.2002 г. № 73-ФЗ «Об объектах культурного наследия (памятниках истории и культуры) народов Российской Федерации», установить следующий режим использования:

в границах территории выявленного объекта культурного наследия разрешается:

– планирование и осуществление хозяйственной деятельности, связанной с производством земляных работ, при условии согласования государственным органом охраны объектов культурного наследия мероприятий по обеспечению сохранности объекта культурного наследия. Указанная деятельность может осуществляться только после выполнения в полном объеме согласованных мероприятий по обеспечению сохранности объекта культурного наследия.

– деятельность, связанную с проведением археологических исследований и научным изучением объекта археологического наследия, осуществляемую в рамках действующего законодательства.

– консервацию и музеефикацию объекта археологического наследия, а также другую деятельность, необходимую для обеспечения сохранности объекта археологического наследия в его историческом и ландшафтном окружении, по согласованию с государственным органом охраны объектов культурного наследия.

– использование в соответствии со ст. 45.2 Федерального закона от 25.06.2002 №73-ФЗ «Об объектах культурного наследия (памятниках истории и культуры) народов Российской Федерации» специальных технических средств поиска и (или) землеройных машин в целях обнаружения объектов археологического наследия и (или) археологических предметов исключительно при осуществлении археологических полевых работ, проводимых на основании разрешения (открытого листа).

В границах территории выявленного объекта культурного наследия запрещается:

– проведение земляных, строительных, мелиоративных, хозяйственных и иных работ без согласования с государственным органом охраны объектов

культурного наследия.

– нарушение дернового слоя и выемку грунта на участках, ранее не подвергавшихся перекопке и повреждению, за исключением деятельности, связанной с археологическими исследованиями, а также деятельности, направленной на сохранение и научное изучение объекта археологического наследия.

– проведение археологических исследований на территории объекта археологического наследия без наличия у исследователя разрешения (открытого листа), выданного Министерством культуры Российской Федерации.

– применение металлодетекторов, георадаров и других средств приборного поиска, направленных на выявление и сбор археологического материала.

– размещение мусора (свалок) на территории объекта археологического наследия.