



**РЕСПУБЛИКА КРЫМ
МИНИСТЕРСТВО КУЛЬТУРЫ**

ПРИКАЗ

от 14.12 2021 года

№ 584-ОКМ

г. Симферополь

Об утверждении границ зон охраны, режимов использования земель и требований к градостроительным регламентам в границах зон охраны объекта культурного наследия регионального значения «Доходный дом И.И. Бреннера, конец XIX века – начало XX века», расположенного по адресу: Республика Крым, г. Симферополь, ул. Горького, 8/ ул. Пушкина, 10, литеры «А», «Б»

В соответствии со статьей 34 Федерального закона от 25.06.2002 № 73-ФЗ «Об объектах культурного наследия (памятниках истории и культуры) народов Российской Федерации», пунктом 15 Положения о зонах охраны объектов культурного наследия (памятников истории и культуры) народов Российской Федерации, утвержденного постановлением Правительства Российской Федерации от 12.09.2015 № 972 «Об утверждении Положения о зонах охраны объектов культурного наследия (памятников истории и культуры) народов Российской Федерации и о признании утратившими силу отдельных положений нормативных правовых актов Правительства Российской Федерации», «Проектом зон охраны объекта культурного наследия регионального значения «Доходный дом И.И. Бреннера, конец XIX века - начало XX века», расположенного по адресу: Республика Крым, г. Симферополь, ул. Горького, 8/ул. Пушкина, 10, литеры «А», «Б», разработанным ИП Кучинская Т.О.,

ПРИКАЗЫВАЮ:

1. Утвердить прилагаемые:

1.1 Границы зон охраны объекта культурного наследия регионального значения «Доходный дом И.И. Бреннера, конец XIX века - начало XX века», расположенного по адресу: Республика Крым, г. Симферополь, ул. Горького, 8/ул. Пушкина, 10, литеры «А», «Б» (приложение 1).

1.2 Режимы использования земель и требования к градостроительным регламентам в границах зон охраны объекта культурного наследия регионального значения «Доходный дом И.И. Бреннера, конец XIX века -

начало XX века», расположенного по адресу: Республика Крым, г. Симферополь, ул. Горького, 8/ул. Пушкина, 10, литеры «А», «Б» (приложение 2).

2. Департаменту государственной охраны культурного наследия Министерства культуры Республики Крым (Ростенко А.О.) обеспечить:

- размещение информации, утвержденной пунктом 1 настоящего приказа в федеральной государственной информационной системе территориального планирования;
- направление информации в орган кадастрового учета для внесения сведений в Единый государственный реестр недвижимости;
- размещение информации, утвержденной пунктом 1 настоящего приказа, в едином государственном реестре объектов культурного наследия (памятников истории и культуры) народов Российской Федерации;
- размещение настоящего приказа в информационно-телекоммуникационной сети «Интернет» и направление его копии в администрацию г. Симферополя Республики Крым для размещения в информационной системе обеспечения градостроительной деятельности.

3. Настоящий приказ вступает в силу с момента его опубликования на официальном сайте Министерства культуры Республики Крым в государственной информационной системе Республики Крым «Портал Правительства Республики Крым» в информационно-телекоммуникационной сети «Интернет».

4. Контроль за исполнением настоящего приказа возложить на заместителя министра - начальника департамента государственной охраны культурного наследия Министерства культуры Республики Крым Ростенко А.О.

Первый заместитель министра



Т.А. Манежина

Согласовано:

заместитель министра –
начальник департамента
государственной охраны
культурного наследия

Заместитель начальника департамента

Начальник управления

Заведующий отделом

Заведующий отделом

Ведущий специалист



А.О. Ростенко

А.В. Жаворонков

Е.С. Минкина

М.И. Быкова

Л.В. Сафонова

П.М. Креков

Приложение 1
к приказу Министерства культуры
Республики Крым
от «14» 12 2021 № 594-ОКН

Границы

зон охраны объекта культурного наследия регионального значения «Доходный дом И.И. Бреннера, конец XIX века - начало XX века», расположенного по адресу: Республика Крым, г. Симферополь, ул. Горького, 8/ул. Пушкина, 10, литеры «А», «Б»

Охранная зона

Текстовое описание границ охранной зоны объекта культурного наследия:

Границы охранной зоны объекта культурного наследия проходят:

- от точки 1 на север 18,54 м пересекая пешеходную часть улицы Пушкина до точки 2;
- от точки 2 на северо-восток 56,83 м вдоль фасада здания до точки 3;
- от точки 3 на юго-восток 87,59 м вдоль поребрика тротуара до точки 4;
- от точки 4 на юго-запад 13,51 м пересекая тротуар до точки 5;
- от точки 5 по границе территории ОКН 104,83 м до точки 8 (точки 5-6-7-8);
- от точки 8 на юго-запад 33,19 м вдоль фасадов зданий до точки 1 (точки 8-9-1).

Перечень координат поворотных (характерных) границ охранной зоны

Обозначение характерных точек границ	Координаты	
	X, м	Y, м
1	4971170.23	5189387.84
2	4971188.67	5189385.94
3	4971230.96	5189423.90
4	4971171.38	5189488.11
5	4971157.90	5189487.26
6	4971210.82	5189428.31
7	4971210.82	5189423.65
8	4971194.84	5189410.10
9	4971177.50	5189393.96
1	4971170.23	5189387.84

Зона регулирования застройки и хозяйственной деятельности

Описание границ зоны регулирования застройки и хозяйственной деятельности (ЗРЗ)

Границы зоны регулирования застройки и хозяйственной деятельности (ЗРЗ) проходят:

- от точки 9 на юго-восток 16,09 м вдоль стен здания до точки 10;
- от точки 10 на северо-восток 9,84 м вдоль фасада здания до точки 11;
- от точки 11 на северо-восток 14,83 м вдоль границы территории ОКН до точки 12;

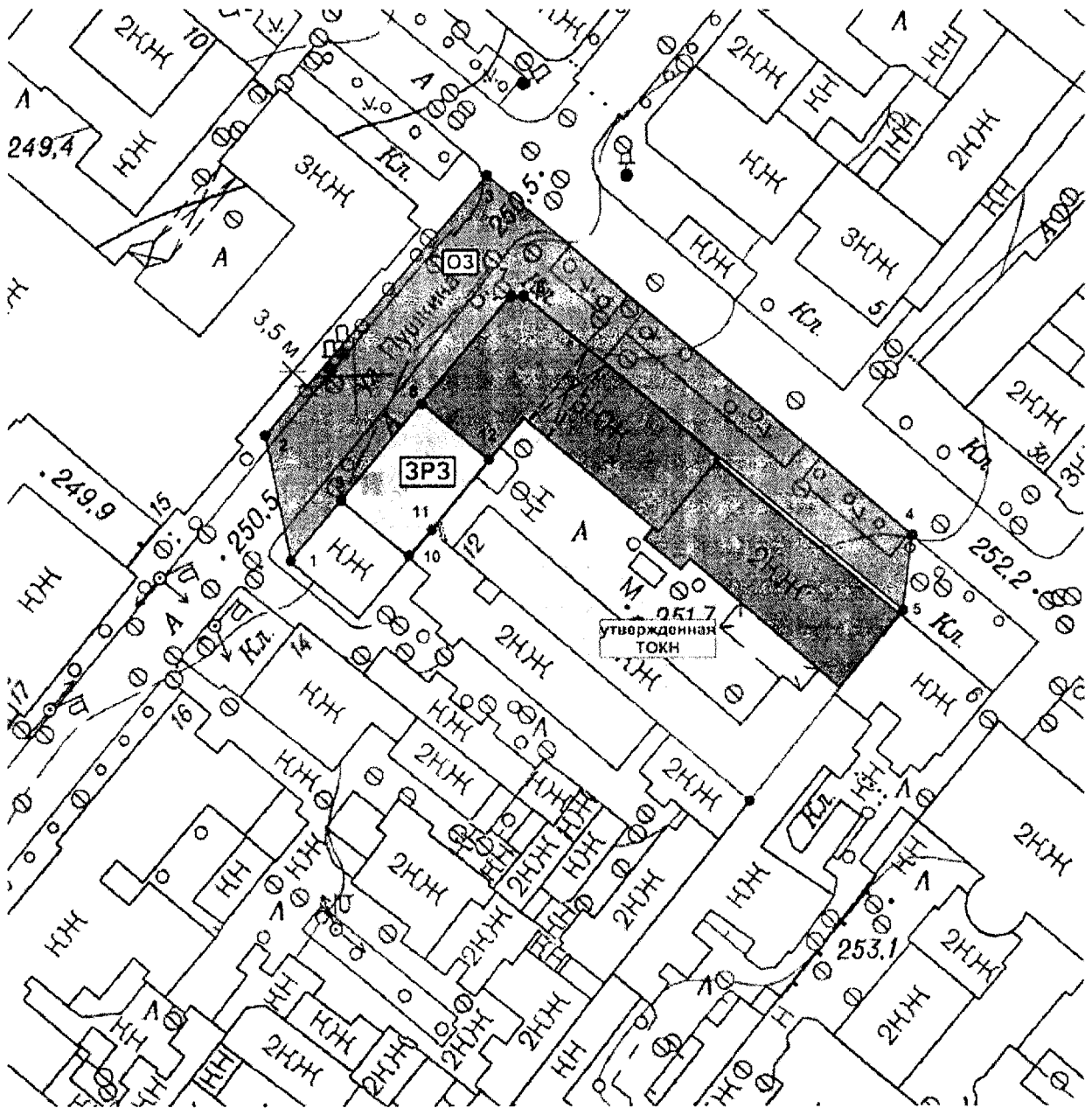
- от точки 12 на северо-запад 15,38 м вдоль границы территории ОКН до точки 8;
- от точки 8 на юго-запад 23,69 м вдоль фасада здания до точки 9.

Зона регулирования застройки и хозяйственной деятельности (ЗРЗ)





Обозначение характерных точек границ	Координаты	
	X, м	Y, м
9	4971177.50	5189393.96
10	4971166.14	5189405.36
11	4971173.45	5189411.95
12	4971184.68	5189421.64
8	4971194.84	5189410.10
9	4971177.50	5189393.96

Схема зон охраны объекта культурного наследия

Схема зон охраны зон М1:1000.



Условные обозначения

-  - Объект культурного наследия
-  - Территория объекта культурного наследия
-  - Охранная зона
-  - Зона регулирования застройки и хозяйственной деятельности ЗРЗ

Приложение 2
к приказу Министерства культуры
Республики Крым
от « 14 » 12 2021 № 584-ОКСМ

Режимы

использования земель и требования к градостроительным регламентам в границах зон охраны объекта культурного наследия регионального значения «Доходный дом И.И. Бреннера, конец XIX века - начало XX века», расположенного по адресу: Республика Крым, г. Симферополь, ул. Горького, 8/ул. Пушкина, 10, литеры «А», «Б»

Охранная зона

В границе охранной зоны **запрещается:**

- хозяйственная деятельность, нарушающая целостность объекта культурного наследия и создающая угрозу его повреждения, разрушения или уничтожения;
- размещение объектов капитального строительства, за исключением применения специальных мер, направленных на сохранение и восстановление (регенерацию) историко-градостроительной и (или) природной среды объекта культурного наследия (восстановление, воссоздание, восполнение частично или полностью утраченных элементов и (или) характеристик историко-градостроительной и (или) природной среды);
- нарушение ландшафтных характеристик территории, в том числе изменение характеристик природного рельефа;
- самовольные посадки (порубки) деревьев и кустарников;
- вырубка ценных пород деревьев, за исключением санитарных рубок;
- благоустройство территории с использованием элементов, нарушающих визуальное восприятие объектов культурного наследия и объектов историко-градостроительной среды;
- размещение всех видов отдельно стоящих информационных конструкций, за исключением связанных с деятельностью по популяризации объектов культурного наследия;
- размещение вывесок и информационных конструкций на архитектурных деталях фасадов зданий (в том числе на колоннах, пилястрах, орнаментах, лепнине);
- размещение на фасадах объекта культурного наследия инженерного оборудования, инженерных сетей и коммуникаций, спутниковых устройств и кондиционеров, препятствующих визуальному восприятию элементов фасада;
- возведение сплошных (глухих) ограждений, нарушающих визуальное восприятие объектов культурного наследия;
- размещение автостоянок любого типа.

В границе охранной зоны **разрешается:**

- сохранение объектов историко-градостроительной среды, объемно-пространственного решения и архитектурно-стилистических характеристик фасадов;
- проведение мероприятий, направленных на обеспечение экологической, пожарной и технической безопасности;

- возведение временных строений и сооружений для проведения ремонтно-реставрационных работ;
- возведение временных строений и сооружений, необходимых для проведения работ по обеспечению пожарной безопасности, защиты от динамических, сейсмических воздействий, не препятствующих визуальному восприятию объекта культурного наследия;
- ремонт, реконструкция существующих линейных объектов, в том числе реконструкция существующих наземных и надземных инженерных сетей с их прокладкой в подземные трассы, установка отдельно стоящего оборудования уличного освещения (соответствующего характеристикам элементов исторической среды), с последующим благоустройством территории и рекультивацией нарушенных земель;
- ремонт и реконструкция зданий и сооружений без изменения их габаритных размеров;
- размещение элементов озеленения, не препятствующих визуальному восприятию объекта культурного наследия;
- проведение работ по благоустройству территории, ремонту покрытия;
- строительство, ремонт, реконструкция подземных инженерных сетей и коммуникаций;
- прокладка подземных инженерных сетей и коммуникаций, по проектам, имеющим в составе раздел «Обеспечение сохранности объекта культурного наследия», прошедшим Государственную историко-культурную экспертизу, согласованные с органом охраны культурного наследия;
- проведение научных обследований, в том числе археологических;
- размещение объектов инженерной инфраструктуры, необходимых для обслуживания объекта культурного наследия, не препятствующих его визуальному восприятию;
- проведение мероприятий по сохранению и регенерации зеленых насаждений;
- проведение иных мероприятий, необходимых для обеспечения сохранности объекта культурного наследия в его историческом и ландшафтном окружении, не препятствующих его визуальному восприятию;
- размещение временных сооружений на период проведения культурно-массовых мероприятий, связанных с популяризацией объектов культурного наследия.

Режим использования земель и земельных участков и требования к градостроительным регламентам в границах зоны регулирования застройки и хозяйственной деятельности (ЗРЗ)

В границах ЗРЗ запрещается:

- возведение объектов, препятствующих обеспечению визуального восприятия объекта культурного наследия в его историко-градостроительной и природной среде;
- применение при новом строительстве диссонансных объемно-пространственных и архитектурных решений (по чрезмерно активному силуэту и цвету, в том числе, использование активных цветовых решений в отделке фасадов);
- прокладка инженерных коммуникаций (теплотрасс, газопровода, электрокабеля и т.д.) наземным и надземным способом;
- использование строительных технологий, создающих динамические нагрузки и оказывающих негативное воздействие на объект культурного наследия.

В границах ЗРЗ разрешается:

- ограниченное строительство новых, ремонт и реконструкция существующих объектов капитального строительства и хозяйственных построек в соответствии с максимальными параметрами застройки (указаны далее в «Специальные требования для участка зоны регулирования застройки и хозяйственной деятельности объекта культурного наследия»)

по проектам, имеющим в составе раздел «Обеспечение сохранности объектов культурного наследия», согласованный с Органом охраны объектов культурного наследия.

- при новом строительстве, реконструкции и капитальном ремонте использование в отделке фасадов натуральных и имитирующих натуральные отделочных материалов, в т.ч. имитирующими лепные и штукатурные детали с последующей окраской фасадными красками неярких (пастельных) оттенков;
- проведение работ по озеленению при условии обеспечения визуального восприятия объекта культурного наследия в его историко-градостроительной среде;
- благоустройство территории;
- размещение отдельно стоящего осветительного оборудования, отвечающего характеристикам элементов исторической архитектурной среды;
- размещение временных элементов информационно-декоративного оформления событийного характера (мобильные информационные конструкции), включая праздничное оформление, а также временных строительных ограждающих конструкций;
- капитальный ремонт и реконструкция объектов инженерной инфраструктуры;
- проведение мероприятий, направленных на обеспечение пожарной и экологической безопасности;
- проведение работ по инженерной защите территории;
- проведение научных исследований, в том числе археологических.

Требования к градостроительному регламенту, действующему в границах территории зоны регулирования застройки и хозяйственной деятельности объекта культурного наследия.

Параметры разрешенного строительства:

- разрешается капитальный ремонт, реконструкция, строительство объектов капитального строительства в габаритах, по высоте не превышающих объекты культурного наследия (этажность – 2 этажа, максимальная высота объекта капитального строительства – 12 м до конька скатной кровли, максимальные габариты по длине и ширине здания – не устанавливаются, регулируются градостроительными, санитарно-эпидемиологическими и противопожарными нормативами);
- архитектурные решения должны быть стилистически увязаны с характером архитектуры исторической застройки. Размещение новых сооружений должно производиться преимущественно по принципу замены существующих сооружений. Габариты и формы объектов должны определяться из условия обеспечения масштабного соответствия с окружающей исторической градостроительной средой;
- архитектурное решение фасадов и элементов благоустройства принимается с использованием конструктивных и цветовых решений нейтрального характера (исключающих резко доминирующие элементы и яркие цветовые акценты),

исключающих создание фона, неблагоприятного для визуального восприятия объектов культурного наследия.

- запрещается облицовка фасадов объектов застройки сайдингом, а также использование недолговечных видов отделки (в том числе пластиковой) для всех видов капитальных сооружений.

Особые требования:

- Проведение всех видов строительных (включая освоение подземного пространства) работ, а также тех видов реконструктивных, ремонтных и благоустроительных (включая озеленение) работ, которые могут повлечь за собой негативные последствия для физической сохранности и сохранения градостроительной роли расположенных в непосредственной близости объектов культурного наследия, допускается исключительно при условии оформления в составе проектной документации раздела обеспечения сохранности объекта культурного наследия с соответствующей государственной историко-культурной экспертизой.