



**РЕСПУБЛИКА КРЫМ
МИНИСТЕРСТВО КУЛЬТУРЫ**

ПРИКАЗ

от 22.09 2022 года

№ 532-ОКМ

г. Симферополь

Об утверждении границ территории, режимов использования земель в границах территории объекта культурного наследия регионального значения «Арочный мост, 1892 год», расположенного по адресу: Республика Крым, г. Феодосия, угол проспекта И.К. Айвазовского/улицы Д. Ульянова

В соответствии со статьей 3.1 Федерального закона от 25.06.2002 № 73-ФЗ «Об объектах культурного наследия (памятниках истории и культуры) народов Российской Федерации», «Проектом границ территории объекта культурного наследия регионального значения «Арочный мост, 1892 год», расположенного по адресу: Республика Крым, г. Феодосия, угол проспекта И.К. Айвазовского/улицы Д. Ульянова, разработанным ГБУ РК «Научно-исследовательский центр крымоведения и охраны культурного наследия Республики Крым»,

ПРИКАЗЫВАЮ:

1. Утвердить прилагаемые:

1.1 Границы территории объекта культурного наследия регионального значения «Арочный мост, 1892 год», расположенного по адресу: Республика Крым, г. Феодосия, угол проспекта И.К. Айвазовского/улицы Д. Ульянова (приложение 1).

1.2 Режимы использования земель в границах территории объекта культурного наследия регионального значения «Арочный мост, 1892 год», расположенного по адресу: Республика Крым, г. Феодосия, угол проспекта И.К. Айвазовского/улицы Д. Ульянова (приложение 2).


2. Департаменту государственной охраны культурного наследия Министерства культуры Республики Крым (Ростенко А.О.) обеспечить:
- размещение информации, утвержденной пунктом 1 настоящего приказа, в едином государственном реестре объектов культурного наследия (памятников истории и культуры) народов Российской Федерации;

- размещение информации, утвержденной пунктом 1 настоящего приказа, в федеральной государственной информационной системе территориального планирования;
- направление информации в орган кадастрового учета для внесения сведений в Единый государственный реестр недвижимости;
- размещение настоящего приказа в информационно-телекоммуникационной сети «Интернет» и направление его копии в администрацию г. Феодосии Республики Крым для размещения в информационной системе обеспечения градостроительной деятельности.

3. Настоящий приказ вступает в силу с момента его опубликования на официальном сайте Министерства культуры Республики Крым в государственной информационной системе Республики Крым «Портал Правительства Республики Крым» в информационно-телекоммуникационной сети «Интернет».

4. Контроль за исполнением настоящего приказа возложить на заместителя министра - начальника департамента государственной охраны культурного наследия Министерства культуры Республики Крым Ростенко А.О.

Министр



Т.А. Манежина

Согласовано:

Заместитель министра –
начальник департамента
государственной охраны
культурного наследия


Заместитель начальника департамента

Начальник управления

Заведующий отделом

Заведующий отделом

Ведущий специалист

A vertical column of six handwritten signatures in black ink, corresponding to the names listed to their right. The signatures are stylized and cursive.

А.О. Ростенко

А.В. Жаворонков

Е.С. Минкина

М.И. Быкова

Л.В. Сафонова

П.М. Креков

Приложение 1
к приказу Министерства культуры
Республики Крым
от «22» 09 2022 № 532-ОКН

Границы

территории объекта культурного наследия регионального значения «Арочный мост, 1892 год», расположенного по адресу: Республика Крым, г. Феодосия, угол проспекта И.К. Айвазовского/ улицы Д. Ульянова

Текстовое описание границ территории

Граница территории объекта культурного наследия регионального значения «Арочный мост, 1892 год» (адрес: Республика Крым, г. Феодосия, угол проспекта И.К. Айвазовского/ ул. Д. Ульянова) проходит по точкам 1-4-1. Базовой точкой границы территории объекта культурного наследия является точка 1.


Граница проходит (по часовой стрелке):

- от точки 1 на север до точки 2;
- от точки 2 на восток до точки 3;
- от точки 3 на юг до точки 4;
- от точки 4 на запад в исходную точку 1.

Перечень координат характерных поворотных точек границ территории

Обозначение (номер) характерной точки	Координаты характерных точек в системе СК-63	
	Координата X	Координата Y
Точка 1	4980613.80	5290875.68
Точка 2	4980628.79	5290877.65
Точка 3	4980623.63	5290916.86
Точка 4	4980608.64	5290914.89
Точка 1	4980613.80	5290875.68

Схема границ территории



Условные обозначения:

1,2,3... - поворотные точки



Границы территории ОКН



«Арочный мост, 1892 год» по адресу: Республика Крым, г. Феодосия, угол проспекта И.К. Айвазовского/ ул. Д. Ульянова

Приложение 2
к приказу Министерства культуры
Республики Крым
от «22» 09 2022 № 532-ОКМ

Режимы

использования земель в границах территории объекта культурного наследия регионального значения «Арочный мост, 1892 год», расположенного по адресу: Республика Крым, г. Феодосия, угол проспекта И.К. Айвазовского/ улицы Д. Ульянова

В границах территории запрещается:

- снос объекта культурного наследия;
- градостроительная, хозяйственная и иная деятельность, создающая угрозу повреждения, разрушения или уничтожения объекта культурного наследия;
- создание разрушающих вибрационных нагрузок динамическим воздействием на грунты в зоне их взаимодействия с объектом культурного наследия;
- осуществление деятельности, приводящей к ослаблению экологической защищённости территории объекта культурного наследия;
- размещение рекламных конструкций и элементов наружной рекламы.

В границах территории разрешается:

- проведение работ по сохранению объекта культурного наследия и его территории посредством проведения работ, направленных на обеспечение его физической сохранности;
- осуществление мероприятий по восстановлению утраченных исторических характеристик и элементов объёмно-композиционной структуры памятника в реставрационном режиме на основании результатов историко-культурных исследований и в соответствии с научно-проектной документацией, разработанной согласно требованиям действующего законодательства;
- размещение информационных материалов, содержащих сведения об объекте культурного наследия.