



**РЕСПУБЛИКА КРЫМ
МИНИСТЕРСТВО КУЛЬТУРЫ**

ПРИКАЗ

от 22.09. 2022 года

№ 533-ОКМ

г. Симферополь

Об утверждении границ территории, режимов использования земель в границах территории объекта культурного наследия регионального значения «Братская могила мирных жителей - жертв фашистского террора, 1941 год», расположенного по адресу: Республика Крым, Раздольненский район, сельское поселение Серебрянское, с.Серебрянка, в 1,0 км к юго-востоку от села

В соответствии со статьей 3.1 Федерального закона от 25.06.2002 № 73-ФЗ «Об объектах культурного наследия (памятниках истории и культуры) народов Российской Федерации», «Проектом границ территории объекта культурного наследия регионального значения «Братская могила мирных жителей - жертв фашистского террора, 1941 год», расположенного по адресу: Республика Крым, Раздольненский район, сельское поселение Серебрянское, с. Серебрянка, в 1,0 км к юго-востоку от села», разработанным ГБУ РК «Научно-исследовательский центр крымоведения и охраны культурного наследия Республики Крым»,

ПРИКАЗЫВАЮ:

1. Утвердить прилагаемые:

1.1 Границы территории объекта культурного наследия регионального значения «Братская могила мирных жителей - жертв фашистского террора, 1941 год», расположенного по адресу: Республика Крым, Раздольненский район, сельское поселение Серебрянское, с. Серебрянка, в 1,0 км к юго-востоку от села (приложение 1).

1.2 Режимы использования земель в границах территории объекта культурного наследия регионального значения «Братская могила мирных жителей - жертв фашистского террора, 1941 год», расположенного по адресу: Республика Крым, Раздольненский район, сельское поселение Серебрянское, с. Серебрянка, в 1,0 км к юго-востоку от села (приложение 2).


2. Департаменту государственной охраны культурного наследия Министерства культуры Республики Крым (Ростенко А.О.) обеспечить:

- размещение информации, утвержденной пунктом 1 настоящего приказа, в едином государственном реестре объектов культурного наследия (памятников истории и культуры) народов Российской Федерации;
- размещение информации, утвержденной пунктом 1 настоящего приказа, в федеральной государственной информационной системе территориального планирования;
- направление информации в орган кадастрового учета для внесения сведений в Единый государственный реестр недвижимости;
- размещение настоящего приказа в информационно-телекоммуникационной сети «Интернет» и направление его копии в администрацию Раздольненского района Республики Крым для размещения в информационной системе обеспечения градостроительной деятельности.

3. Настоящий приказ вступает в силу с момента его опубликования на официальном сайте Министерства культуры Республики Крым в государственной информационной системе Республики Крым «Портал Правительства Республики Крым» в информационно-телекоммуникационной сети «Интернет».

4. Контроль за исполнением настоящего приказа возложить на заместителя министра - начальника департамента государственной охраны культурного наследия Министерства культуры Республики Крым Ростенко А.О.

Министр



Т.А. Манежина

Согласовано:

Заместитель министра –
начальник департамента
государственной охраны
культурного наследия

Заместитель начальника департамента

Начальник управления

Заведующий отделом

Заведующий отделом

Ведущий специалист



А.О. Ростенко

А.В. Жаворонков

Е.С. Минкина

М.И. Быкова

Л.В. Сафонова

П.М. Креков

Приложение 1
к приказу Министерства культуры
Республики Крым
от «22» 09 2022 № 533-ОКМ

Границы

территории объекта культурного наследия регионального «Братская могила мирных жителей - жертв фашистского террора, 1941 год», расположенного по адресу: Республика Крым, Раздольненский район, сельское поселение Серебрянское, с. Серебрянка, в 1,0 км к юго-востоку от села

Текстовое описание границ территории

Граница территории объекта культурного наследия регионального значения «Братская могила мирных жителей - жертв фашистского террора, 1941 год» (адрес: Республика Крым, Раздольненский район, Серебрянское сельское поселение, с. Серебрянка, в 1,0 км к юго-востоку от села), проходит по точкам 1-4-1. Базовой точкой границы территории объекта культурного наследия является точка 1.

Граница территории проходит:

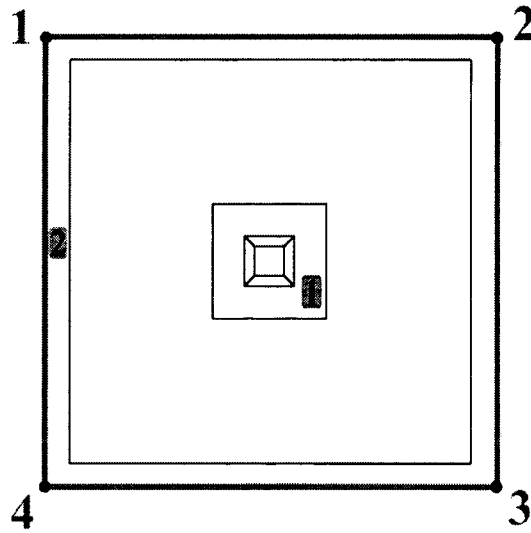
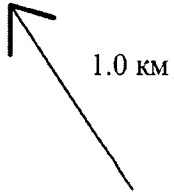
- от точки 1 северо-западного угла ограды, следуя северной границе до точки 2 северо-восточного угла ограды;
- от точки 2 следуя в южном направлении восточной границе территории до точки 3 юго-восточного угла ограды;
- от точки 3 следуя в западном направлении по линии южной границы территории до точки 4 юго-западного угла ограды;
- от точки 4 следуя в северном направлении по линии западной границы территории к исходной точке 1.

Перечень координат характерных поворотных точек границ территории

Обозначение (номер) характерной точки	Координаты характерных точек в системе СК-63	
	Координата X	Координата Y
Точка 1	5045636.56	4379000.04
Точка 2	5045637.26	4379004.87
Точка 3	5045632.39	4379005.77
Точка 4	5045631.68	4379000.89
Точка 1	5045636.56	4379000.04

Схема границ территории

с. Серебрянка



Условные обозначения:

1,2,3,4 - поворотные точки

 - границы территории ОКН

1 – Памятник

2 – Ограда

Приложение 2
к приказу Министерства культуры
Республики Крым
от «22» 09 2022 № 533-ОКМ

Режимы

использования земель в границах территории объекта культурного наследия регионального значения «Братская могила мирных жителей - жертв фашистского террора, 1941 год», расположенного по адресу: Республика Крым, Раздольненский район, сельское поселение Серебрянское, с.Серебрянка, в 1,0 км к юго-востоку от села

В границах территории запрещается:

- снос объекта культурного наследия;
- градостроительная, хозяйственная и иная деятельность, создающая угрозу повреждения, разрушения или уничтожения объекта культурного наследия;
- создание разрушающих вибрационных нагрузок динамическим воздействием на грунты в зоне их взаимодействия с объектом культурного наследия;
- осуществление деятельности, приводящей к ослаблению экологической защищённости территории объекта культурного наследия;
- размещение рекламных конструкций и элементов наружной рекламы.

В границах территории разрешается:

- проведение работ по сохранению объекта культурного наследия и его территории посредством проведения работ, направленных на обеспечение его физической сохранности;
- осуществление мероприятий по восстановлению утраченных исторических характеристик и элементов объёмно-композиционной структуры памятника в реставрационном режиме на основании результатов историко-культурных исследований и в соответствии с научно-проектной документацией, разработанной согласно требованиям действующего законодательства;
- осуществление мероприятий по сохранению (восстановлению) характеристик и элементов композиционно-планировочной структуры;
- проведение археологических изысканий согласно требованиям ГОСТ Р 55627-2013 «Археологические изыскания в составе работ по реставрации, консервации, ремонту и приспособлению объектов культурного наследия» в случае обнаружения наличия на территории объекта культурного наследия объектов, обладающих признаками объектов археологического наследия;
- проведение работ по озеленению и благоустройству территории памятника;
- осуществление мероприятий по обеспечению мер экологической безопасности объекта культурного наследия и его территории;
- осуществление мероприятий по обеспечению доступа к объекту культурного наследия, в том числе маломобильными группами населения;
- размещение информационных материалов, содержащих сведения об объекте культурного наследия.