



**РЕСПУБЛИКА КРЫМ
МИНИСТЕРСТВО КУЛЬТУРЫ**

ПРИКАЗ

от 22.09.2022 года

№ 543-СКМ

г. Симферополь

Об утверждении границ территории, режимов использования земель в границах территории объекта культурного наследия регионального значения «Насосная станция, вторая половина XX века», расположенного по адресу: Республика Крым, г. Феодосия, наб. Десантников, 8-д, литер «А»

В соответствии со статьей 3.1 Федерального закона от 25.06.2002 № 73-ФЗ «Об объектах культурного наследия (памятниках истории и культуры) народов Российской Федерации», «Проектом границ территории объекта культурного наследия регионального значения «Насосная станция, вторая половина XX века», расположенного по адресу: Республика Крым, г. Феодосия, наб. Десантников, 8-д, литер «А», разработанным ГБУ РК «Научно-исследовательский центр крымоведения и охраны культурного наследия Республики Крым»,

ПРИКАЗЫВАЮ:

1. Утвердить прилагаемые:

1.1 Границы территории объекта культурного наследия регионального значения «Насосная станция, вторая половина XX века», расположенного по адресу: Республика Крым, г. Феодосия, наб. Десантников, 8-д, литер «А» (приложение 1).

1.2 Режимы использования земель в границах территории объекта культурного наследия регионального значения «Насосная станция, вторая половина XX века», расположенного по адресу: Республика Крым, г. Феодосия, наб. Десантников, 8-д, литер «А» (приложение 2).


2. Департаменту государственной охраны культурного наследия Министерства культуры Республики Крым (Ростенко А.О.) обеспечить:
- размещение информации, утвержденной пунктом 1 настоящего приказа, в едином государственном реестре объектов культурного наследия (памятников истории и культуры) народов Российской Федерации;

- размещение информации, утвержденной пунктом 1 настоящего приказа, в федеральной государственной информационной системе территориального планирования;
- направление информации в орган кадастрового учета для внесения сведений в Единый государственный реестр недвижимости;
- размещение настоящего приказа в информационно-телекоммуникационной сети «Интернет» и направление его копии в администрацию г. Феодосии Республики Крым для размещения в информационной системе обеспечения градостроительной деятельности.

3. Настоящий приказ вступает в силу с момента его опубликования на официальном сайте Министерства культуры Республики Крым в государственной информационной системе Республики Крым «Портал Правительства Республики Крым» в информационно-телекоммуникационной сети «Интернет».

4. Контроль за исполнением настоящего приказа возложить на заместителя министра - начальника департамента государственной охраны культурного наследия Министерства культуры Республики Крым Ростенко А.О.

Министр



Т.А. Манежина

Согласовано:

Заместитель министра –
начальник департамента
государственной охраны
культурного наследия


Заместитель начальника департамента

Начальник управления

Заведующий отделом

Заведующий отделом

Ведущий специалист



А.О. Ростенко



А.В. Жаворонков

Е.С. Минкина



М.И. Быкова



Л.В. Сафонова



П.М. Креков

Приложение 1
к приказу Министерства культуры
Республики Крым
от «22» 09 2022 № 543-ОКМ

Границы

территории объекта культурного наследия регионального значения «Насосная станция, вторая половина XX века», расположенного по адресу: Республика Крым, г. Феодосия, наб. Десантников, 8-д, литер «А»

Текстовое описание границ территории

Граница территории объекта культурного наследия регионального значения «Насосная станция, вторая половина XX века» (адрес: Республика Крым, г. Феодосия, набережная Десантников, 8-д, литер «А»), проходит по точкам 1-11-1. Базовой точкой границы территории объекта культурного наследия является точка 1.

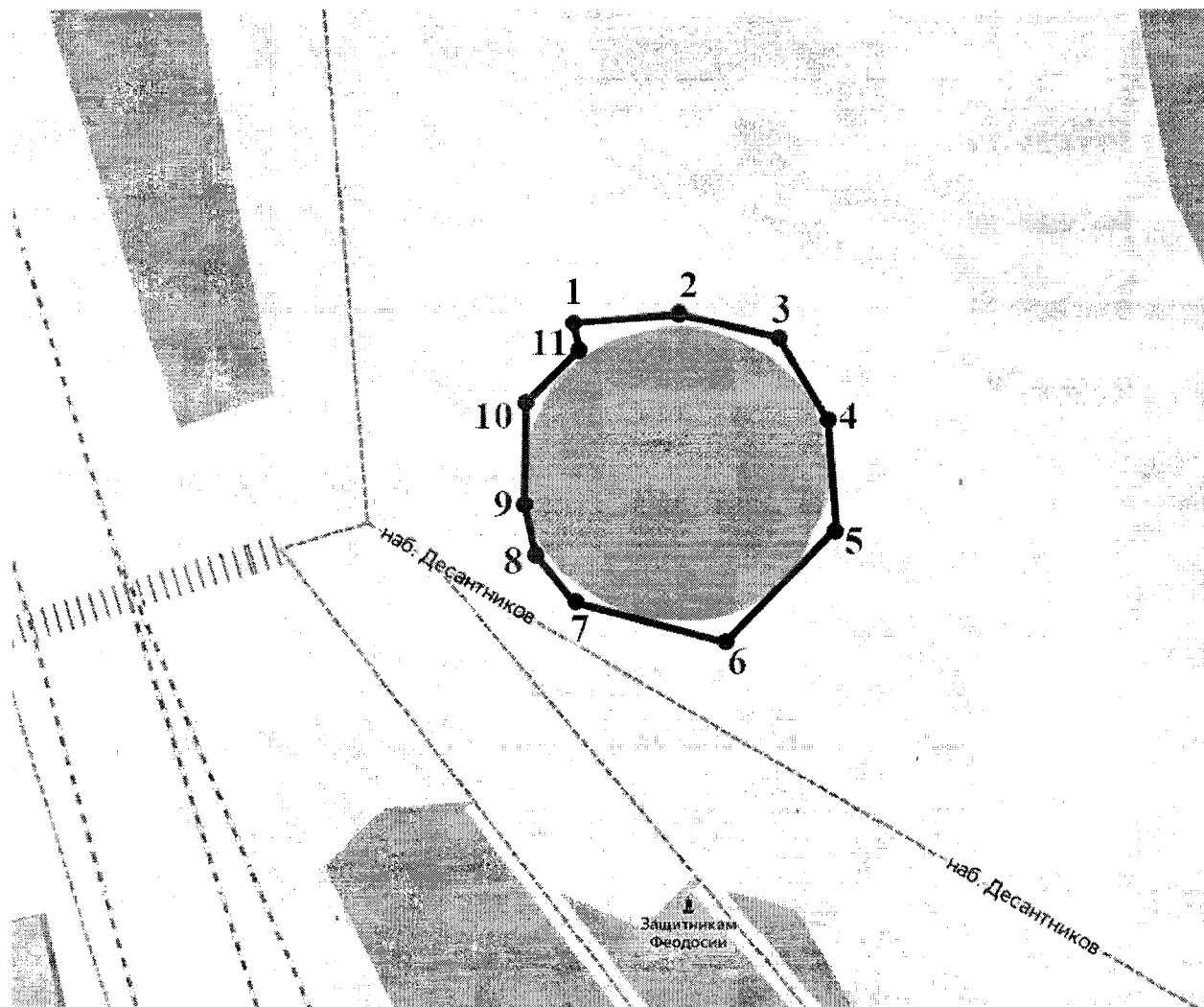
Далее граница проходит (по часовой стрелке):

- от точки 1 по контуру земельного участка с кадастровым номером 90:24:010101:843 до точки 11 (расстояние 1-11 = 36,8 м);

Перечень координат характерных поворотных точек границ территории

Обозначение (номер) характерной точки	Координаты характерных точек в системе СК-63	
	Координата X	Координата Y
Точка 1	4979403.92	5290945.31
Точка 2	4979404.28	5290949.05
Точка 3	4979403.48	5290952.58
Точка 4	4979400.46	5290954.33
Точка 5	4979396.61	5290954.65
Точка 6	4979392.63	5290950.77
Точка 7	4979394.04	5290945.32
Точка 8	4979395.74	5290943.99
Точка 9	4979397.42	5290943.57
Точка 10	4979401.04	5290943.64
Точка 11	4979403.06	5290945.55

Схема границ территории



Условные обозначения:

1,2,3... - поворотные точки



Границы территории ОКН



Насосная станция, вторая половина XX века

Приложение 2
к приказу Министерства культуры
Республики Крым
от «22» 09 2022 № 543-ОКН

Режимы

использования земель в границах территории объекта культурного наследия регионального значения «Насосная станция, вторая половина XX века», расположенного по адресу: Республика Крым, г. Феодосия, наб. Десантников, 8-д, литер «А»

В границах территории запрещается:

- снос объекта культурного наследия;
- изменение составляющих предмета охраны, характеристик ОКН, влекущее за собой причинение вреда в виде реального ущерба и (или) умаление его историко-культурной ценности;
- проведение земляных, строительных, мелиоративных и иных работ, за исключением работ по сохранению объекта культурного наследия или его отдельных элементов, сохранению историко-градостроительной или природной среды ОКН;
- проектирование и проведение землеустроительных, земляных, строительных, хозяйственных и иных работ на территории ОКН без письменного разрешения соответствующего исполнительного органа государственной власти, уполномоченного в области охраны объектов культурного наследия;
- привлечение для работ на объекте культурного наследия организаций и лиц, не имеющих лицензию на осуществление деятельности по реставрации ОКН;
- использование оборудования с повышенными динамическими нагрузками;
- использование агрессивных химических веществ, взрывоопасных и пожароопасных технологий;
- возведение глухих заборов, препятствующих зрительному восприятию объекта культурного наследия;
- установка всех типов рекламных конструкций;
- иные изменения, не согласованные с государственным органом охраны объектов культурного наследия.

В границах территории разрешается:

- ведение хозяйственной деятельности, не противоречащей требованиям обеспечения сохранности объекта культурного наследия и позволяющей обеспечить функционирование ОКН в современных условиях;
- проведение работ, направленных на сохранение объекта культурного наследия (ремонт, реставрация, консервация, приспособление памятника для современного использования) без изменений его особенностей, составляющих предмет охраны, на основании проектов, выполненных, согласованных и утвержденных в установленном порядке;
- модернизация инженерных сетей (работы по ремонту и замене подводящих и транзитных сетей с учетом возможности замены их на подземные), не создающая угрозу для ОКН;
- проведение земляных работ (при производстве работ по сохранению здания-памятника, при прокладке и реконструкции инженерных сетей, обеспечивающих эксплуатацию объекта культурного наследия).