



РЕСПУБЛИКА КРЫМ
МИНИСТЕРСТВО КУЛЬТУРЫ

ПРИКАЗ

от 24.10 2022 года

№ 630-СКМ

г. Симферополь

*Об утверждении границ территории и режимов
использования земель в границах территории
объекта культурного наследия регионального значения
«Братская могила партизан, 1944 год», расположенного
по адресу: Республика Крым, Кировский район, сельское
поселение Первомайское, на 82-м км шоссе Симферополь - Феодосия*

В соответствии со статьёй 3.1 Федерального закона от 25.06.2002 № 73-ФЗ «Об объектах культурного наследия (памятниках истории и культуры) народов Российской Федерации», «Проектом границ территории объекта культурного наследия регионального значения «Братская могила партизан, 1944 год», расположенного по адресу: Республика Крым, Кировский район, сельское поселение Первомайское, на 82-м км шоссе Симферополь - Феодосия, разработанным ООО «РЕСАРТ»,

ПРИКАЗЫВАЮ:

1. Утвердить прилагаемые:

1.1 Границы территории объекта культурного наследия регионального значения «Братская могила партизан, 1944 год», расположенного по адресу: Республика Крым, Кировский район, сельское поселение Первомайское, на 82-м км шоссе Симферополь - Феодосия (приложение 1).

1.2 Режимы использования земель в границах территории объекта культурного наследия регионального значения «Братская могила партизан, 1944 год», расположенного по адресу: Республика Крым, Кировский район, сельское поселение Первомайское, на 82-м км шоссе Симферополь - Феодосия (приложение 2).

2. Департаменту государственной охраны культурного наследия Министерства культуры Республики Крым (Ростенко А.О.) обеспечить:

- размещение информации, утвержденной пунктом 1 настоящего приказа в федеральной государственной информационной системе территориального планирования;

- размещение информации, утвержденной пунктом 1 настоящего приказа, в едином государственном реестре объектов культурного наследия (памятников истории и культуры) народов Российской Федерации;


- направление информации в орган кадастрового учета для внесения сведений в Единый государственный реестр недвижимости;

- размещение настоящего приказа в информационно-телекоммуникационной сети «Интернет» и направление его копии в администрацию Кировского района Республики Крым для размещения в информационной системе обеспечения градостроительной деятельности.

3. Настоящий приказ вступает в силу с момента его опубликования на официальном сайте Министерства культуры Республики Крым в государственной информационной системе Республики Крым «Портал Правительства Республики Крым» в информационно-телекоммуникационной сети «Интернет».

4. Контроль за исполнением настоящего приказа возложить на заместителя министра - начальника департамента государственной охраны культурного наследия Министерства культуры Республики Крым Ростенко А.О.

Министр



Т.А. Манежина

Согласовано:

Заместитель министра-
начальник департамента
государственной охраны
культурного наследия

Заместитель начальника департамента

Начальник управления

Заведующий отделом


Заведующий отделом



А.О. Ростенко



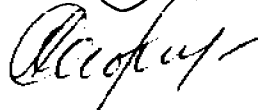
А.В. Жаворонков



Е.С. Минкина



М.И. Быкова



Л.В. Сафонова

Приложение 1
к приказу Министерства культуры
Республики Крым
от «24» 10 2022 № 630-СММ

Границы

территории объекта культурного наследия регионального значения «Братская могила партизан, 1944 год», расположенного по адресу: Республика Крым, Кировский район, сельское поселение Первомайское, на 82-м км шоссе Симферополь - Феодосия

Текстовое описание границ территории объекта культурного наследия

Границы территории объекта культурного наследия регионального значения проходят:

- участок между точками 1-2 - от северо-западного угла площадки памятника, следуя в восточном направлении до северо-восточного угла площадки;
- участок между точками 2-3 - следуя в южном направлении до угла площадки;
- участок между точками 3-4 - следуя в западном направлении до угла площадки;
- участок между точками 4-5 - следуя в южном направлении до угла площадки;
- участок между точками 5-6 - следуя в западном направлении до угла площадки;
- участок между точками 6-1 - следуя в северном направлении до угла площадки памятника.

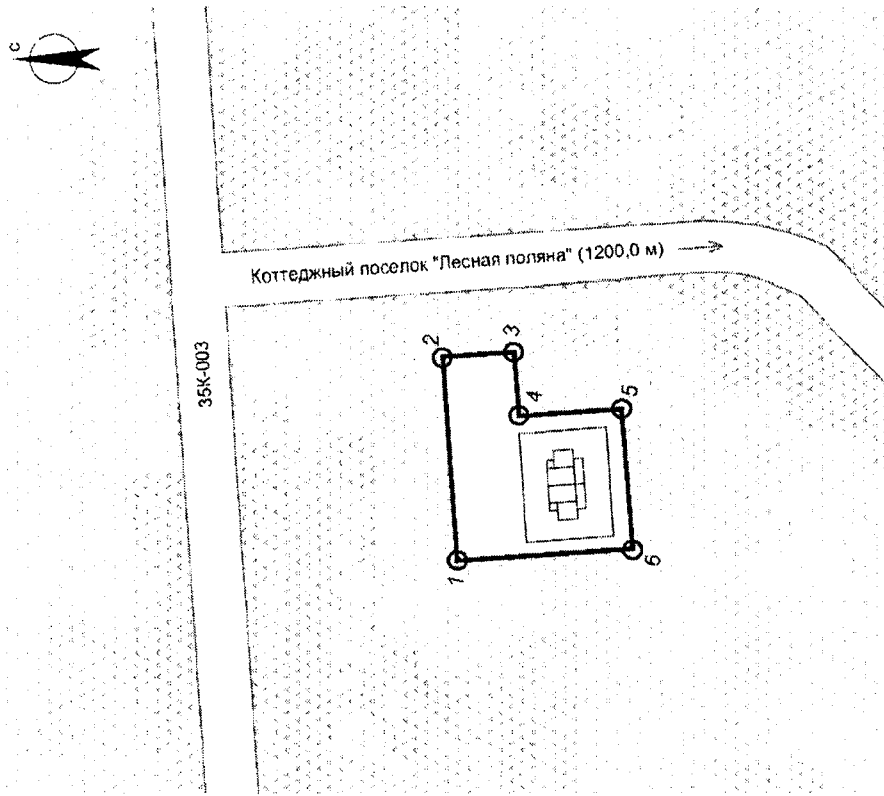
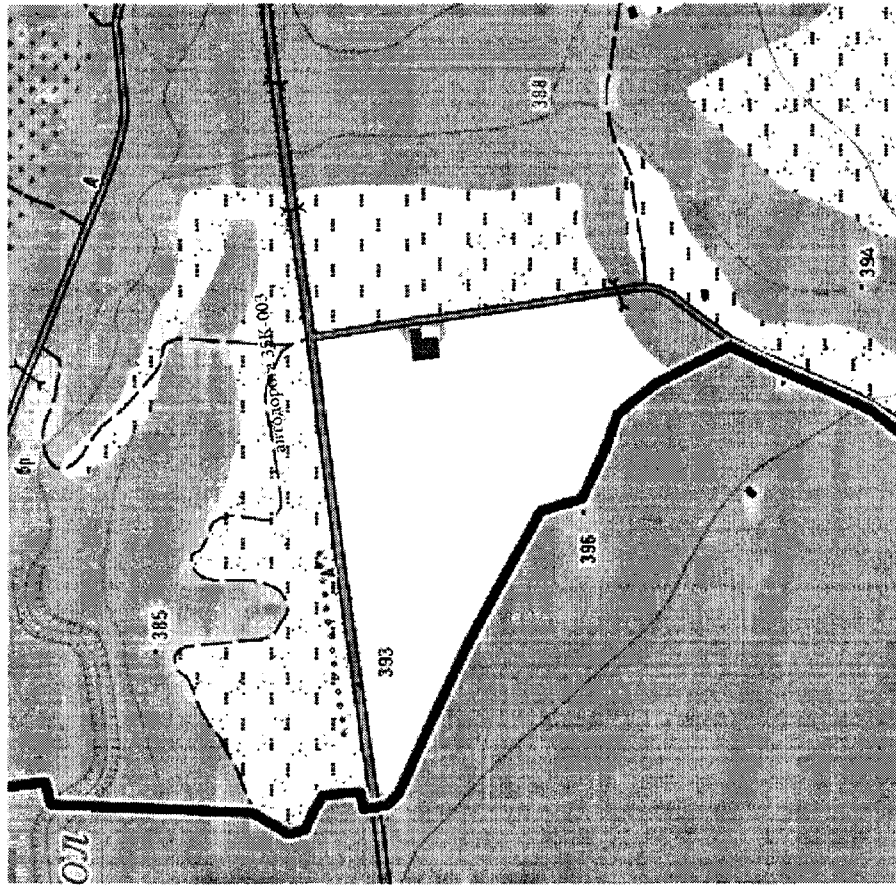
Перечень координат поворотных (характерных) точек границ территории объекта культурного наследия

Обозначение характерных точек границ	Координата X, м	Координата Y, м	Горизонтальное положение (S), м
1	4976838.86	5262785.54	9,4
2	4976838.92	5262794.94	3,25
3	4976835.67	5262794.96	3
4	4976835.64	5262791.96	4,8
5	4976830.84	5262792.01	6,4
6	4976830.81	5262785.61	8,05

Карта (схема) границ территории объекта культурного наследия

ПРОЕКТ ГРАНИЦ ТЕРРИТОРИИ

Объект культурного наследия регионального значения:
«Братская могила партизан»
Адрес: Республика Крым, Кировский район, сельское поселение Первомайское, на 82-м км шоссе Симферополь-Феодосия



1:500

УСЛОВНЫЕ ОБОЗНАЧЕНИЯ

- Границы территории
- Поворотная (характерная) точка границ территории
- Контур наземного объема ОКН

Приложение 2
к приказу Министерства культуры
Республики Крым
от «31» 10 2022 № 630-ОКН

Режимы

использования земель в границах территории объекта культурного наследия регионального значения «Братская могила партизан, 1944 год», расположенного по адресу: Республика Крым, Кировский район, сельское поселение Первомайское, на 82-м км шоссе Симферополь - Феодосия

В границах территории объекта культурного наследия разрешается:

- проведение работ по сохранению объекта культурного наследия и его территории посредством проведения направленных на обеспечение их физической сохранности (включая сохранение градостроительных характеристик памятника, входящих в его предмет охраны) и эффективного современного использования ремонтно-реставрационных работ, в том числе работ по ремонту, консервации, реставрации, приспособлению для современного использования, благоустройству территории, а также научно-исследовательских, изыскательских, проектных и производственных работ, научно-методического руководства, авторского и технического надзора;

- осуществление мероприятий по восстановлению утраченных исторических характеристик и элементов объёмно-композиционной структуры памятника в реставрационном режиме на основании результатов историко-культурных исследований и в соответствии с научно-проектной документацией, разработанной согласно требованиям действующего законодательства;

- осуществление мероприятий по сохранению (восстановлению) характеристик и элементов композиционно-планировочной структуры и исторического благоустройства территории памятника;

- проведение археологических изысканий согласно требованиям ГОСТ Р 55627-2013 «Археологические изыскания в составе работ по реставрации, консервации, ремонту и приспособлению объектов культурного наследия» в случае обнаружения наличия на территории объекта культурного наследия объектов, обладающих признаками объектов археологического наследия;

- проведение работ по озеленению и благоустройству территории памятника, направленное на сохранение и восстановление их ценных элементов и характеристик по проекту, выполненному на основании историко-культурных исследований;

- осуществление мероприятий по обеспечению мер экологической безопасности объекта культурного наследия и его территории;

- осуществление мероприятий по обеспечению доступа к объекту культурного наследия, в том числе маломобильными группами населения;

- размещение информационных материалов, содержащих сведения об объекте наследия и профильной деятельности на его территории, в формах, не нарушающих требования к обеспечению сохранности объекта культурного наследия, его предмета охраны и не противоречащих характеристикам его историко-культурной среды;

- осуществление иной деятельности, позволяющей обеспечить эффективное функционирование объекта культурного наследия в современных условиях без ущерба для его сохранности.

В границах территории объекта культурного наследия запрещается:

- градостроительная, хозяйственная и иная деятельность, создающая угрозу повреждения, разрушения или уничтожения объекта культурного наследия, ценных характеристик и элементов его территории, в том числе: новое строительство (за исключением работ по воссозданию утраченных исторических элементов среды, производимых в режиме реставрации) и проведение иных мероприятий, нарушающих предмет охраны объекта культурного наследия и ценностную структуру его территории, включая охраняемые градостроительные характеристики и ценные визуальные связи;
- создание разрушающих вибрационных нагрузок динамическим воздействием на грунты в зоне их взаимодействия с объектом культурного наследия;
- осуществление деятельности, приводящей к ослаблению экологической защищённости территории объекта культурного наследия;
- размещение рекламных конструкций и элементов наружной рекламы.