



РЕСПУБЛИКА КРЫМ
МИНИСТЕРСТВО КУЛЬТУРЫ

ПРИКАЗ

от 24.10 2022 года

№ 621-СКМ

г. Симферополь

*Об утверждении границ территории и режимов
использования земель в границах территории
объекта культурного наследия регионального значения
«Братская могила советских воинов, 1944 год», расположенного
по адресу: Республика Крым, Ленинский район, сельское поселение
Горностаевское, с. Горностаевка, ул. Ленина*

В соответствии со статьёй 3.1 Федерального закона от 25.06.2002 № 73-ФЗ «Об объектах культурного наследия (памятниках истории и культуры) народов Российской Федерации», «Проектом границ территории объекта культурного наследия регионального значения «Братская могила советских воинов, 1944 год», расположенного по адресу: Республика Крым, Ленинский район, сельское поселение Горностаевское, с. Горностаевка, ул. Ленина, разработанным ООО «РЕСАРТ»,

ПРИКАЗЫВАЮ:

1. Утвердить прилагаемые:
 - 1.1 Границы территории объекта культурного наследия регионального значения «Братская могила советских воинов, 1944 год», расположенного по адресу: Республика Крым, Ленинский район, сельское поселение Горностаевское, с. Горностаевка, ул. Ленина (приложение 1).
 - 1.2 Режимы использования земель в границах территории объекта культурного наследия регионального значения «Братская могила советских воинов, 1944 год», расположенного по адресу: Республика Крым, Ленинский район, сельское поселение Горностаевское, с. Горностаевка, ул. Ленина (приложение 2).
2. Департаменту государственной охраны культурного наследия Министерства культуры Республики Крым (Ростенко А.О.) обеспечить:

- размещение информации, утвержденной пунктом 1 настоящего приказа в федеральной государственной информационной системе территориального планирования;

- размещение информации, утвержденной пунктом 1 настоящего приказа, в едином государственном реестре объектов культурного наследия (памятников истории и культуры) народов Российской Федерации;


- направление информации в орган кадастрового учета для внесения сведений в Единый государственный реестр недвижимости;

- размещение настоящего приказа в информационно-телекоммуникационной сети «Интернет» и направление его копии в администрацию Ленинского района Республики Крым для размещения в информационной системе обеспечения градостроительной деятельности.

3. Настоящий приказ вступает в силу с момента его опубликования на официальном сайте Министерства культуры Республики Крым в государственной информационной системе Республики Крым «Портал Правительства Республики Крым» в информационно-телекоммуникационной сети «Интернет».

4. Контроль за исполнением настоящего приказа возложить на заместителя министра - начальника департамента государственной охраны культурного наследия Министерства культуры Республики Крым Ростенко А.О.

Министр



Т.А. Манежина

Согласовано:

Заместитель министра-
начальник департамента
государственной охраны
культурного наследия

Заместитель начальника департамента

Начальник управления

Заведующий отделом


Заведующий отделом



А.О. Ростенко



А.В. Жаворонков



Е.С. Минкина



М.И. Быкова



Л.В. Сафонова

Приложение 1
к приказу Министерства культуры
Республики Крым
от «24» 10 2022 № 621-С.К.И

Границы

территории объекта культурного наследия регионального значения «Братская могила советских воинов, 1944 год», расположенного по адресу: Республика Крым, Ленинский район, сельское поселение Горностаевское, с. Горностаевка, ул. Ленина

Текстовое описание границ территории объекта культурного наследия

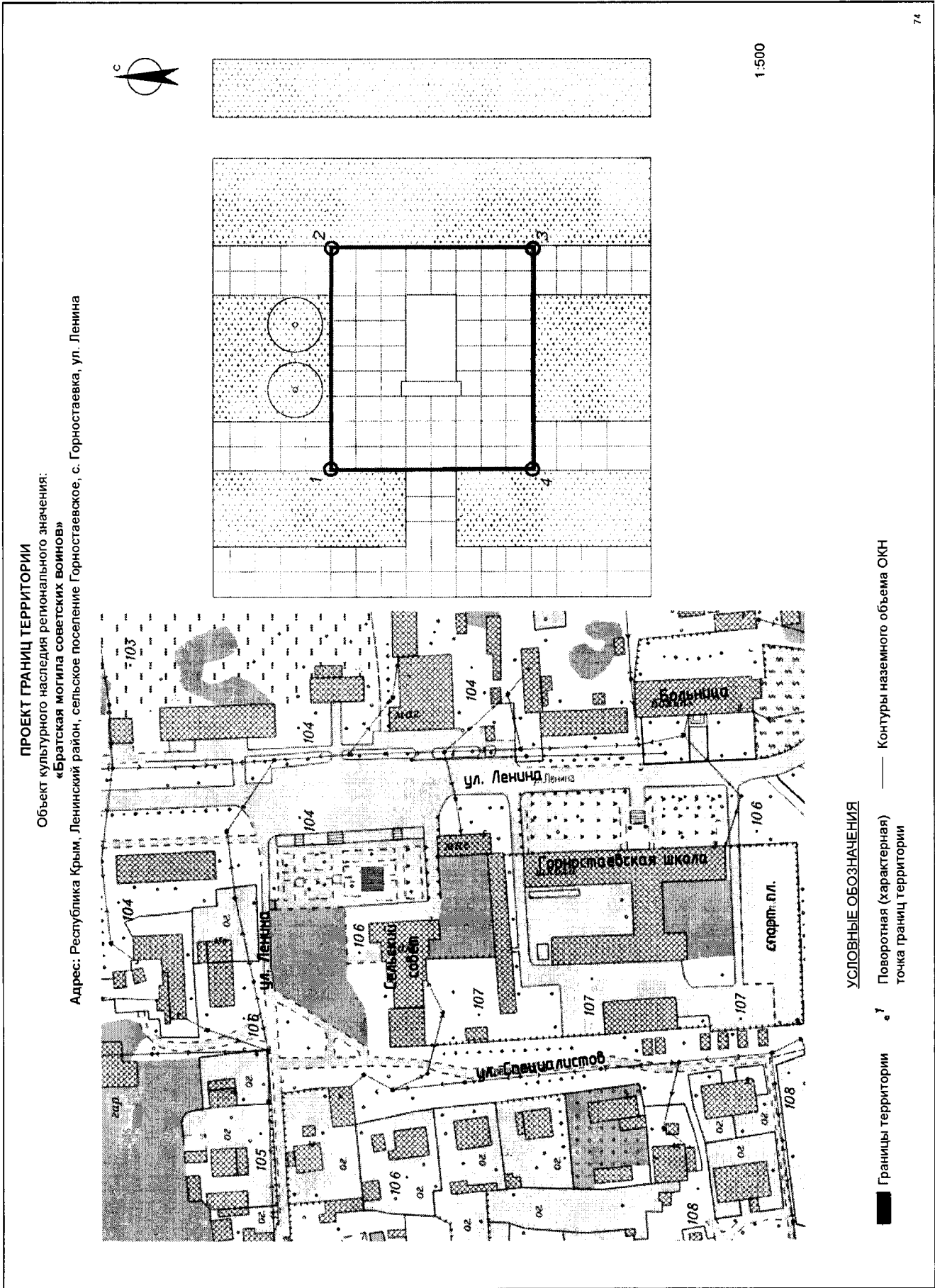
Границы территории объекта культурного наследия регионального значения проходят:

- участок между точками 1-2 - от северо-западного угла площадки мощения, вокруг ОКН, следуя в восточном направлении до северо-восточного угла мощения;
- участок между точками 2-3 - следуя в южном направлении по линии бордюра цветника до юго-восточного угла памятника;
- участок между точками 3-4 - следуя в западном направлении по линии цветника газона до юго-западного угла площадки мощения, вокруг ОКН;
- участок между точками 4-1 - следуя в северном направлении по линии бордюра цветника до северо-западного угла площадки мощения, вокруг ОКН.

Перечень координат поворотных (характерных) точек границ территории объекта культурного наследия

Обозначение характерных точек границ	Координата X, м	Координата Y, м	Горизонтальное положение (S), м
1	5006296.13	5353906.55	5,56
2	5006296.25	5353912.11	5,84
3	5006290.41	5353912.25	5,56
4	5006290.28	5353906.69	5,85

Карта (схема) границ территории объекта культурного наследия



Режимы

использования земель в границах территории объекта культурного наследия регионального значения «Братская могила советских воинов, 1944 год», расположенного по адресу: Республика Крым, Ленинский район, сельское поселение Горностаевское, с. Горностаевка, ул. Ленина

В границах территории объекта культурного наследия разрешается:

- проведение работ по сохранению объекта культурного наследия и его территории посредством проведения направленных на обеспечение их физической сохранности (включая сохранение градостроительных характеристик памятника, входящих в его предмет охраны) и эффективного современного использования ремонтно-реставрационных работ, в том числе работ по ремонту, консервации, реставрации, приспособлению для современного использования, благоустройству территории, а также научно-исследовательских, изыскательских, проектных и производственных работ, научно-методического руководства, авторского и технического надзора;
- осуществление мероприятий по восстановлению утраченных исторических характеристик и элементов объёмно-композиционной структуры памятника в реставрационном режиме на основании результатов историко-культурных исследований и в соответствии с научно-проектной документацией, разработанной согласно требованиям действующего законодательства;
- осуществление мероприятий по сохранению (восстановлению) характеристик и элементов композиционно-планировочной структуры и исторического благоустройства территории памятника;
- проведение археологических изысканий согласно требованиям ГОСТ Р 55627-2013 «Археологические изыскания в составе работ по реставрации, консервации, ремонту и приспособлению объектов культурного наследия» в случае обнаружения наличия на территории объекта культурного наследия объектов, обладающих признаками объектов археологического наследия;
- проведение работ по озеленению и благоустройству территории памятника, направленное на сохранение и восстановление их ценных элементов и характеристик по проекту, выполненному на основании историко-культурных исследований;
- осуществление мероприятий по обеспечению мер экологической безопасности объекта культурного наследия и его территории;
- осуществление мероприятий по обеспечению доступа к объекту культурного наследия, в том числе маломобильными группами населения;
- размещение информационных материалов, содержащих сведения об объекте наследия и профильной деятельности на его территории, в формах, не нарушающих требования к обеспечению сохранности объекта культурного наследия, его предмета охраны и не противоречащих характеристикам его историко-культурной среды;
- осуществление иной деятельности, позволяющей обеспечить эффективное функционирование объекта культурного наследия в современных условиях без ущерба для его сохранности.

В границах территории объекта культурного наследия запрещается:

- градостроительная, хозяйственная и иная деятельность, создающая угрозу повреждения, разрушения или уничтожения объекта культурного наследия, ценных характеристик и элементов его территории, в том числе: новое строительство (за исключением работ по воссозданию утраченных исторических элементов среды, производимых в режиме реставрации) и проведение иных мероприятий, нарушающих предмет охраны объекта культурного наследия и ценностную структуру его территории, включая охраняемые градостроительные характеристики и ценные визуальные связи;
- создание разрушающих вибрационных нагрузок динамическим воздействием на грунты в зоне их взаимодействия с объектом культурного наследия;
- осуществление деятельности, приводящей к ослаблению экологической защищённости территории объекта культурного наследия;
- размещение рекламных конструкций и элементов наружной рекламы.